

සැ. යු. — මෙවර පලවන ගැසට් පත්‍රයේ V කොටසේ 2012 වර්ෂයේ ජනවාරි සිට මාර්තු දක්වා වූ කාර්තුවට අදාළව මුද්‍රණ ශිල්පීන්ගේ හා ප්‍රකාශකයින්ගේ ආඥාපනත යටතේ ලියාපදිංචි වූ පොත් නාමාවලියක් ඉංග්‍රීසි භාෂාවෙන් පමණක් පළ වේ.



# ශ්‍රී ලංකා ප්‍රජාතාන්ත්‍රික සමාජවාදී ජනරජයේ ගැසට් පත්‍රය

අංක 1,875 - 2014 අගෝස්තු මස 08 වැනි සිකුරාදා - 2014.08.08

(රජයේ බලයපිට ප්‍රසිද්ධ කරන ලදී.)

## IV (ආ) වැනි කොටස - පළාත් පාලනය

(වෙන වෙනම ගොනු කර ගත හැකි පරිදි සෑම කොටසකට ම අයත් එක් එක් භාෂාවකට වෙන වෙනම පිටු අංක යොදා ඇත )

					පිටුව						පිටුව
තනතුරු-ඇඛැර්තු	...	...	...	...	976	පළාත් පාලන සභා ඡන්ද ආඥාපනත යටතේ දැන්වීම	...	...	...	...	—
විභාග, විභාග ප්‍රතිඵල ආදිය	...	...	...	...	—	ආදායම් හා වියදම් පිළිබඳ ප්‍රකාශන	...	...	...	...	—
පළාත් පාලන නිවේදන	...	...	...	...	978	අයවැය ලේඛන	...	...	...	...	—
අතුරු ව්‍යවස්ථා	...	...	...	...	—	දේපළ විකිණීම්	...	...	...	...	—
						විවිධ දැන්වීම්	...	...	...	...	—

සැ. යු. - සත්මන්සිත්හවුල සමිතිය (සංස්ථාගත කිරීමේ) පනත් කෙටුම්පත 2014 ජූලි මස 18 වැනි දින ශ්‍රී ලංකා ප්‍රජාතාන්ත්‍රික සමාජවාදී ජනරජයේ ගැසට් පත්‍රයේ II වැනි කොටසේ අතිරේකයක් වශයෙන් පළ කරන ලදී.

### සතිපතා නිකුත් වන ගැසට් පත්‍රයෙහි පළකිරීම සඳහා භාරගනු ලබන දැන්වීම් පිළිබඳ

#### වැදගත් නිවේදනයයි

ශ්‍රී ලංකා ප්‍රජාතාන්ත්‍රික සමාජවාදී ජනරජයේ ගැසට් පත්‍රයේ අවසන් පිටුවේ සෑම මාසයකම මුල් සතියේ දී පළ කරන නිවේදන භාරගන්නා දිනයන් සහ වේලාවන් පිළිබඳව මින් අවධානය යොමු කරනු ලැබේ.

ගැසට් පත්‍රයේ පළ කිරීම සඳහා දැන්වීම් භාරගැනීම ගැසට් පත්‍රය පළකරනු ලබන දිනයට සති දෙකකට පෙර සිකුරාදා දිනයෙහි දහවල් 12.00 ට අවසන් කරනු ලැබේ. තනතුරු - ඇඛැර්තු, විභාග, ටෙන්ඩර් සහ වෙන්දේසි පිළිබඳ දැන්වීම්වල අවසන් දින සහ වේලාවන් ඒ පිළිබඳව උනන්දුවක් දක්වන අයට ප්‍රමාණවත් කාල වේලාවක් ලැබෙන පරිදි යොදාගත යුතු බවට, සියලු ම දෙපාර්තමේන්තු, සංස්ථා සහ මණ්ඩල යනාදිය වගබලාගත යුතු බව මින් අවධාරණය කෙරේ. පළකිරීම සඳහා එවනු ලබන සෑම දැන්වීමක් ම තනි පැත්තේ පමණක් පැහැදිලිව පිටපත් කළ යුතුය. නිරවද්‍යතාවය පිළිබඳව කරන විමසීම් සහ පැමිණිලි ගැසට් පත්‍රය පළ වූ දින සිට තෙමසකට පසුව භාරගනු නොලැබේ.

ගැසට් පත්‍රයේ පළ කරන සෑම දැන්වීමක් ම ගැසට් පත්‍රය පළ කරනු ලබන දිනට සති දෙකකට පෙර එනම්, 2014 අගෝස්තු මස 29 දින පළ කෙරෙන ගැසට් පත්‍රයේ දැන්වීම් 2014 අගෝස්තු මස 15 වැනි දින දහවල් 12.00ට හෝ ඊට පෙර තැපෑලෙන් හෝ ගෙනවිත් රජයේ මුද්‍රණාලයට භාරදිය යුතු ය.

2006 අංක 19 දරන ඉලෙක්ට්‍රොනික ගනුදෙනු පනත - 9 වැනි වගන්තිය.

“යම් ප්‍රකාශනයක්, රීතියක්, නියෝගයක්, නියමයක්, අතුරු ව්‍යවස්ථාවක්, නිවේදනයක් හෝ වෙනත් කිසිවක් ගැසට් පත්‍රයේ පළ කළ යුතු බවට යම් පනතකින් හෝ නීති ප්‍රඥප්තියකින් විධිවිධාන සලස්වා ඇති අවස්ථාවක, ඒ රීතිය, නියෝගය, නියමය, අතුරු ව්‍යවස්ථාව, නිවේදනය හෝ වෙනත් දෙය ඉලෙක්ට්‍රොනික ස්වරූපයේ වන ගැසට් පත්‍රයක පළ කරනු ලැබුවහොත් ඒ විධිවිධානය සම්පූර්ණ කර ඇත්නම් සේ සැලකිය යුතුය.”

පී. එච්. එල්. ඩී. ද සිල්වා,  
රජයේ මුද්‍රණාලයාධිපති. (වැ.බ.)

2014 ජනවාරි මස 01 වැනි දින,  
කොළඹ 08,

රජයේ මුද්‍රණ දෙපාර්තමේන්තුවේ දී ය.

මෙම ගැසට් පත්‍රය [www.documents.gov.lk](http://www.documents.gov.lk) වෙබ් අඩවියෙන් බාගත කළ හැක.



### තනතුරු ඇබැඳීම

#### මතුගම ප්‍රාදේශීය සභාව

බස්නාහිර පළාත් රාජ්‍ය සේවයේ පුරප්පාඩු සඳහා බඳවා ගැනීම

මතුගම ප්‍රාදේශීය සභාවේ පුරප්පාඩු වී ඇති පහත සඳහන් තනතුරට බඳවා ගැනීම සඳහා බස්නාහිර පළාත තුළ ස්ථිර පදිංචිකරුවන්ගෙන් අයදුම්පත් කැඳවනු ලැබේ.

තනතුරු නාමය	පුරප්පාඩු තනතුරු සංඛ්‍යාව	වැටුප් ක්‍රමය	අධ්‍යාපන සුදුසුකම්	වෙනත් සුදුසුකම්
01. පුස්තකාල සේවක	01	PL1-(2006A) රු.11,730 - 120 x 10 - 130 x 10 - 145 x 10 - 160 x 12 = රු.17,600 (රු.13,840 ට එළැඹීමට පෙර කාර්යක්ෂමතා කඩඉම සමත් විය යුතුය.) මෙම වැටුප් පරිමාණයේ 12 වන පියවර (රු.13060) ආරම්භක පියවර ලෙස ගත යුතුය.	අ.පො.ස. (සා.පෙළ) විභාගයේදී එක් වරකදී කවර හෝ විෂයයන් 06ක් සමත් විය යුතු ය.	

02. මතුගම ප්‍රාදේශීය සභාවේ දැනටමත් අනියම්, ආදේශක හෝ ව්‍යාපෘති පදනම මත සේවය කරනු ලබන අයගේ අයදුම්පත් කෙරෙහි වැඩි ප්‍රමුඛතාවයක් දක්වනු ලැබේ.

03. වයස : —

අයදුම්පත් භාරගන්නා අවසාන දිනට වයස අවු: 18 ට නොඅඩු අවුරුදු 45 ට නොවැඩි විය යුතු ය. (දැනටමත් රාජ්‍ය සේවයේ හෝ පළාත් රාජ්‍ය සේවයේ නියුක්ත අයට මෙම උපරිම වයස් සීමාව බලනොපැවැත් වේ.)

04. වෙනත් සුදුසුකම් : —

- (i) අයදුම්කරුවන් පරම්පරාවෙන් හෝ ලියාපදිංචියෙන් ලාංකික පුරවැසියෙකු විය යුතු ය;
- (ii) යහපත් චරිතයකින් හා මනා සෞඛ්‍ය තත්ත්වයකින් යුක්ත විය යුතු ය;
- (iii) අයදුම්කරු ඉල්ලුම්පත් භාරගන්නා අවසාන දිනට බස්නාහිර පළාත් තුළ වසර 3 කට නොඅඩු කාලයක් තුළ ස්ථිර පදිංචිකරුවෙකු විය යුතු ය. (ඡන්ද හිමි නාම ලේඛනයෙන් හෝ ග්‍රාම නිලධාරි/ප්‍රාදේශීය ලේකම් විසින් නිකුත් කරනු ලබන සහතිකයකින් පදිංචිය සනාථ කළ යුතු ය);
- (iv) රාජ්‍ය සේවයේ හෝ පළාත් රාජ්‍ය සේවයේ ආයතන විසින් සේවයෙන් පහකරනු ලැබූ අයෙකු නොවිය යුතු අතර රාජ්‍ය පරිපාලන චක්‍රලේඛ අංක 44/90 යටතේ විශ්‍රාම ලැබුවෙකු නොවිය යුතු ය;
- (v) දණ්ඩ නීති සංග්‍රහය යටතේ අධිකරණය මගින් දඬුවම් පමුණුවනු ලැබූ අයෙකු නොවිය යුතු ය;
- (vi) අවශ්‍ය වෙතොත් සභාව විසින් නියම කරනු ලබන ඇපයක් මුදලින් හෝ රක්ෂණ සහතිකයක් මගින් කැබීමට සූදානම් විය යුතු ය;

05. පොදු කොන්දේසි : —

- (i) මනා පෞරුෂයකින් යුක්ත විය යුතුය;
- (ii) මෙම පත්වීම ස්ථිර හා විශ්‍රාම වැටුප් සහිතය;
- (iii) තුන් අවුරුදු පරිවාස කාලයකට යටත්ය;
- (iv) පරිවාස කාලය අවසානයේ ස්ථිර කිරීම සලකා බලනු ලැබේ.;
- (v) බඳවා ගැනීමෙන් පසුව ඔබ විසින් ඉදිරිපත් කර ඇති අධ්‍යාපන සුදුසුකම් හෝ වෙනත් සුදුසුකම් ව්‍යාජ හෝ අසත්‍ය බවට තහවුරු වුවහොත් වෙනත් කිසිම දැනුම් දීමකින් තොරව පත්වීම අවසන් කරනු ලැබේ.

06. අයදුම්පත් : —

අයදුම්කරුවන් මෙම උපලේඛනයේ දැක්වෙන ආකෘතියට අනුව පිළියෙල කරගත් අයදුම්පත් 2014.08.22 වැනි දිනට පෙර ලේකම් ප්‍රාදේශීය සභාව - මතුගම යන ලිපිනයට ලියාපදිංචි තැපෑලෙන් එවිය යුතු ය. අයදුම්පත් බහා එවන කවරයේ වම්පස ඉහළ කෙළවරේ “අයදුම් කරන තනතුර” සඳහන් කළ යුතු ය. ප්‍රමාද වී ලැබෙන හා තැපෑලේ දී නැතිවන අයදුම්පත් පිළිබඳව වගකියනු නොලැබේ.

07. සුදුසුකම් ඇති අයදුම්කරුවන් පමණක් සම්මුඛ පරීක්ෂණයට කැඳවනු ලැබේ.

08. අයදුම්පත් සමග පහත සඳහන් සහතික පත්වල පිටපත් අමුණා එවිය යුතු අතර, සම්මුඛ පරීක්ෂණයේ දී මුල් සහතික ඉදිරිපත් කළ යුතු ය.

- (අ) උප්පැන්න සහතිකය;
- (ආ) අධ්‍යාපන සහතික ;
- (ඇ) පදිංචිය පිළිබඳ ප්‍රාදේශීය ලේකම් සහතිකය/ඡන්ද නාම ලේඛනයේ පිටපත;
- (ඈ) මෑතකදී ලබාගත් වරිත සහතික දෙකක් (එකක් පදිංචි වසමේ ග්‍රාමසේවා නිලධාරියාගෙන්);
- (ඉ) වෘත්තීය පළපුරුද්ද හා වෙනත් සුදුසුකම් දැක්වෙන සහතික.
- (ඊ) දැනටමත් සේවයේ යෙදෙන බවට දෙපාර්තමේන්තු ප්‍රධානියාගේ සහතිකය.

08. මෙම අයදුම්පත් කැඳවීමෙන් පසු හෝ ඒ අතරතුර හෝ මෙම බඳවා ගැනීම ප්‍රමාද කිරීම හෝ වෙනස් කිරීම සහ මෙම නිවේදනය අවලංගු කිරීම ආදී සියලු බලතල මතුගම ප්‍රාදේශීය සභාවේ ලේකම් සතු ය.

09. බඳවා ගන්නා දිනට තිබෙන සියලුම පුරප්පාඩු පිරවීමට කටයුතු කරනු ලබන බැවින් ඉහත සඳහන් තනතුරුවල සංඛ්‍යාවන් වෙනස් වීමට ද ඉඩ තිබේ.

අසෝක රණසිංහ,  
ලේකම්,  
මතුගම ප්‍රාදේශීය සභාව.

2014 ජූලි මස 22 වැනි දින,  
මතුගම ප්‍රාදේශීය සභා කාර්යාලයේ දී ය.

**ආදර්ශ අයදුම්පත්‍රය**

**මතුගම ප්‍රාදේශීය සභාව**

..... තනතුර සඳහා අයදුම්පත්‍රය

01. අයදුම්කරුගේ නම (මුලකුරු සමග) :\_\_\_\_\_.
- මුලකුරුවලින් හැඳින්වෙන නම් :\_\_\_\_\_.
02. තැපැල් ලිපිනය :\_\_\_\_\_.
03. උපන් දිනය:  
අවුරුද්ද :\_\_\_\_\_. මාසය:\_\_\_\_\_. දිනය:\_\_\_\_\_.
04. අයදුම්පත් භාර ගන්නා අවසාන දිනට වයස:  
අවුරුදු:\_\_\_\_\_. මාස:\_\_\_\_\_. දින :\_\_\_\_\_.
05. විවාහක/අවිවාහක බව:\_\_\_\_\_.
06. ජාතිය:\_\_\_\_\_.
07. ඔබ ශ්‍රී ලංකා පුරවැසියෙක් ද? එසේ නම් පරම්පරාවෙන් ද? ලියාපදිංචි වීමෙන් ද? යන වග:\_\_\_\_\_.
08. අධ්‍යාපන සුදුසුකම්:\_\_\_\_\_.
09. වෘත්තීය සුදුසුකම්:\_\_\_\_\_.
10. ඔබ දැනටමත් මෙම ප්‍රාදේශීය සභාවේ සේවය කරන්නේ නම්,  
(i) දැනට දරන තනතුර:\_\_\_\_\_.
- (ii) එම තනතුරට පත් වූ දිනය:\_\_\_\_\_.
- (iii) එම පත්වීමේ ස්වභාවය (ස්ථිර/අනියම්/තාවකාලික/ආදේශක/කොන්ත්‍රාත්/ පදනම මත ද):\_\_\_\_\_.

මෙම අයදුම්පත්‍රයේ මා විසින් සපයන ලද තොරතුරු සත්‍ය හා නිවැරදි ඒවා බව මම මෙයින් සහතික කරමි. මෙහි ඇතුළත් තොරතුරු කිසිවක් අසත්‍ය හෝ වැරදි බව මෙම තනතුරට තෝරා ගැනීමට පෙර අනාවරණය වුවහොත් මා නුසුදුස්සෙකු බවට පත්වන බවත්, පත්වීම ලැබීමෙන් පසු එවැනි කරුණක් ඔප්පු වුවහොත් කිසිදු වන්දියක් නොගෙවා සේවයෙන් පහකරනු ලැබීමට යටත්වන බවත් දනිමි.

\_\_\_\_\_,  
අයදුම්කරුගේ අත්සන.

දිනය :\_\_\_\_\_.

පළාත් පාලන නිවේදන

මහරගම නගර සභාව

උපලේඛනය

නගර සභා ආඥා පනත යටතේ (255 වැනි අධිකාරිය) 50 හා 52 වැනි වගන්තිය ප්‍රකාර කරනු ලබන දැන්වීම

පාරේ නම : කොට්ටාව නැගෙනහිර ග්‍රාම නිලධාරී වසමේ ලියනගොඩ පාරේ වරිපනම් අංක 199/8 සිට 199/5 දරන නිවාස පිහිටි මාර්ගය (සමන් මාවත)

ආරම්භය : 199

අවසානය : 199/5

දිග : අඩි 400

පළල : අඩි 18

නගර සභා ආඥා පනතේ 255 වැනි අධිකාරියේ 50 හා 52 වැනි වගන්ති ප්‍රකාර බස්නාහිර පළාතේ කොළඹ දිස්ත්‍රික්කයේ, මහරගම ප්‍රාදේශීය ලේකම් කොට්ඨාසයේ මහරගම නගර සභා සීමාවේ පිහිටි පහත උපලේඛනයේ දක්වා ඇති මංචාවන් මහරගම නගර සභාව සතු මංචාවන් වශයෙන් ප්‍රකාශයට පත් කිරීමට මහ සභාව තීරණය කර ඇත.

02. මේ පිළිබඳව පොදු ජනතාව හෝ අදාළ දේපළ හිමියන් විසින් විරුද්ධත්වයක් දක්වන්නේ නම් එසේ විරුද්ධ වීමට හේතු මෙම නිවේදනය ගැසට් පත්‍රයේ පළ වූ දින සිට එක් මාසයක් ඇතුළත ලිඛිතව ඉදිරිපත් කළ යුතු ය.

03. මෙම කාල සීමාව තුළ යම් විරුද්ධත්වයක් ඉදිරිපත් නොවුනහොත් මෙම උපලේඛනයේ සඳහන් පාරවල් මහරගම නගර සභාව සතු පාරවල් වශයෙන් පිළිගෙන පාලනය කරනු ලබන බව මහජනතාවගේ දැන ගැනීම සඳහා මෙයින් ප්‍රකාශයට පත් කරමි.

කාන්ති කොඩිකාර,  
සභාපති,  
නගර සභාව,  
මහරගම.

දකුණු පස පදිංචිකරුවන්	වම් පස පදිංචිකරුවන්
01. නන්දන ජයසිංහ	01. අමරනාත් විජේසිංහ
02. රාණි මෙනඩිස් ද සිල්වා	02. කේ. සී. හරිස්වන්ද්‍ර
03. එච්. ඒ. ඩී. වයි. සිරිසේන	03. කෝසල විජේසූරිය
04. තනුජා නයෝමි එදිරිමාන්න	04. විජිත විරක්කොඩි
05. හේමන්ත විජේමාන්න	05. සී. විතානගේ
06. කේ. එස්. මිල්ටන්	

08-377

2014 ජූලි මස 21 වැනි දින.

හඟුරන්කෙත ප්‍රාදේශීය සභාව

උපලේඛනය

1987 අංක දරන ප්‍රාදේශීය සභා පනතේ 24(1) වැනි වගන්තිය ප්‍රකාර මධ්‍යම පළාතේ, නුවරඑළිය දිස්ත්‍රික්කයේ, හඟුරන්කෙත ප්‍රාදේශීය සභාව විසින් මෙහි පහත සඳහන් උපලේඛනයේ දක්වා ඇති මාර්ගය හඟුරන්කෙත ප්‍රාදේශීය සභාව සතු මාර්ගයක් වශයෙන් ප්‍රකාශයට පත් කරනු ලබන බව මෙයින් නිවේදනය කරනු ලැබේ. මේ පිළිබඳව ප්‍රදේශයේ පොදු ජනතාව විසින් හෝ මංචාවන්වලට අදාළ ඉඩම්වල අයිතිකරුවන් ලෙස හිමිකම්පාන පාර්ශ්වයන් හෝ යම් විරුද්ධත්වයක් පලකරනු ලබන්නේ නම් මෙම නිවේදනය ගැසට් පත්‍රයේ පළ වූ දින සිට එක් මසක් ඇතුළත තමන්ගේ අයිතිය ඔප්පු කිරීම සඳහා 1987 අංක 15 දරන ප්‍රාදේශීය සභා පනතේ 24(2) වැනි වගන්තිය ප්‍රකාර ක්‍රියා කරන ලෙසට මෙයින් දැනුම් දෙනු ලැබේ. ඒ බව දන්වා එවන ලිපි ලියාපදිංචි තැපෑලෙන් එවිය යුතුය. මෙම කාල සීමාව තුළ මෙම නිවේදනය පිළිබඳ යම් විරුද්ධත්වයක් ඉදිරිපත් නොවුනහොත් උපලේඛනයේ සඳහන් මාර්ගය හඟුරන්කෙත ප්‍රාදේශීය සභාව සතු මාර්ගයක් වශයෙන් පිළිගෙන පාලනය කරනු ලබන බව පොදු ජනතාවගේ දැනගැනීම සඳහා මෙයින් ප්‍රකාශයට පත් කරමි.

මධ්‍යම පළාතේ නුවරඑළිය දිස්ත්‍රික්කයේ හඟුරන්කෙත මැතිවරණ කොට්ඨාසයේ 492-සී වලලවෙල ග්‍රාම නිලධාරී වසමේ රිකිල්ලගස්කඩ ඇත්පාරේ 32 කණුව දක්වා මාර්ගය  
දිග අඩි 171.4  
පළල අඩි 08

දෙපස ඉඩම් හිමියන්ගේ නම් සහ ලිපිනයන් පහත දැක්වේ.

ජී. ඒ. සිරිසේන මහතා	කටුගස්හින්න, රිකිල්ලගස්කඩ
එම්. එම්. සන්ධ්‍යා කුමාරි	කටුගස්හින්න, රිකිල්ලගස්කඩ
ආර්. එම්. කුඩාමැණිකේ	නෙල්ලිගස්මඩිත්ත, කටුගස්හින්න.
ආර්. එම්. මානෙල් කුමාරි	කටුගස්හින්න, රිකිල්ලගස්කඩ
ජී. ජී. එන්. කේ. රත්නායක	නෙල්ලිගස්මඩිත්ත, රිකිල්ලගස්කඩ.
පී. එන්. එම්. උපුල් විජිත බණ්ඩාර	නෙල්ලිගස්මඩිත්ත, කටුගස්හින්න
කේ. එම්. රත්නායක	කටුගස්හින්න, රිකිල්ලගස්කඩ
ඩී. එම්. එල්. ජී. නිහාල් ජයකොඩි	නෙල්ලිගස්මඩිත්ත, වලලවෙල, රිකිල්ලගස්කඩ.
කේ. එම්. උපාලි බණ්ඩාර	නෙල්ලිගස්මඩිත්ත, වලලවෙල, රිකිල්ලගස්කඩ.
අයි. පී. ගාමිණී බණ්ඩාර	දියබුබුල, රිකිල්ලගස්කඩ.

08-246

උඩුනුවර ප්‍රාදේශීය සභාව

1987 අංක 15 දරන ප්‍රාදේශීය සභා පනතේ 24(01) වැනි වගන්තිය යටතේ කරනු ලබන දැන්වීම

1987 අංක 15 දරන ප්‍රාදේශීය සභා පනතේ 24(1) වගන්තිය ප්‍රකාර මධ්‍යම පළාතේ, මහනුවර දිස්ත්‍රික්කයේ, උඩුනුවර ප්‍රාදේශීය සභාව විසින් මෙහි පහත සඳහන් උපලේඛනයේ දක්වා ඇති මංචාවන් උඩුනුවර ප්‍රාදේශීය සභාව සතු මංචාවන් වශයෙන් ප්‍රකාශයට පත් කරනු ලබන බව මෙයින් නිවේදනය කරනු ලැබේ. මේ පිළිබඳව ප්‍රදේශයේ පොදු ජනතාව විසින් හෝ මංචාවන්වලට අදාළ ඉඩම්වල හිමිකරුවන් ලෙස හිමිකම්පාන පාර්ශ්වයන් හෝ යම්

විරෝධතාවයක් පලකරනු ලබන්නේ නම් මෙම නිවේදනය ගැසට් පත්‍රයේ පළවූ දින සිට එක් මසක් ඇතුළත තමන්ගේ අයිතිය ඔප්පු කිරීම සඳහා 1987 අංක 15 දරන ප්‍රාදේශීය සභා පනතේ 24(11) වැනි වගන්ති ප්‍රකාරව ක්‍රියා කරන ලෙස මින් දැනුම් දෙනු ලැබේ. එසේ වන ලිපි ලියාපදිංචි තැපෑලෙන් එවිය යුතු ය.

මෙම කාල සීමාව තුළ මෙම නිවේදනය පිළිබඳ යම් විරෝධතාවයක් නොවුනහොත් උපලේඛනයේ සඳහන් මංගාවක් උඩුනුවර ප්‍රාදේශීය සභාව සතු මංගාවක් වශයෙන් පිළිගෙන පාලනය කරනු ලබන බව පොදු ජනතාවගේ දැනගැනීම සඳහා මෙයින් ප්‍රකාශයට පත් කරමි.

ආර්. එම්. බන්දුල සෙනෙවිරත්න,  
සභාපති,  
උඩුනුවර ප්‍රාදේශීය සභාව,  
ගෙලිමය.

අනු. අංකය	මාර්ගයේ නම	ආරම්භය	අවසානය	වම්පස අයිතිකරුවන්	දකුණු පස අයිතිකරුවන්	දිග	පළල
01	මහඅරඹ/ ගෙදරවත්ත පාර	පිවලවත්ත පාසැල් පාරේ සිට රණවිරු මාවත ගුරුදෙණිය දක්වා පාර	මහඅරඹ/ගෙදර වත්ත	01. ඩී. ඒ. එස්. කල්පනී පෙරේරා	01. අයි. පී. ජී. එස්. බී ප්‍රේමරත්න	මීටර් 100	අඩි 4
				02. එස්. ඒ. වන්දසේකර	02. අයි. ආර්. ජී. යූ. එස්. බී. ප්‍රේමරත්න		
				03. පී. ජී. සෙනවිරත්න	03. ටී. එන්. කේ. ආර්. නෙත්තිකුමාරි		
					04. අයි. ආර්. ජී. එස්. එච්. ප්‍රේමරත්න		
					05. අයි. ආර්. ජී. සනත් බණ්ඩාර ප්‍රේමරත්න		
					06. අයි. ආර්. ජී. එස්. ප්‍රේමරත්න		
					07. අයි. ආර්. ජී. එස්. එන්. ප්‍රේමරත්න		
02	මුතුකෙලියාව එගොඩවත්ත පාර	පහල ගෙදරවත්ත	මුතුකෙලිය හේන	01. එම්. ජී. අසංක නලින්	01. ජේ. පී. අබේවික්‍රම	මීටර් 150	අඩි 08
				02. එම්. පී. වෙත්තසිංහ	02. ජේ. පී. විජිතනන්ද		
				03. එච්. පී. රූපසිංහ			
				04. එස්. එල්. සමරකකොඩි			
03	යට්ටිකුලවත්ත බී කොටස පාර	එලමල්දෙනිය පාර	යට්ටිකුලවත්ත	01. බී. එම්. එස්. බී. නවරත්න	01. ආර්. එම්. අයි. රත්නායක මැණිකේ	මීටර් 237.5	අඩි 10
				02. එච්. එම්. එස්. ටී හේරත්	02. බී. එම්. වන්දනලක		
				03. බී. එම්. ගුණතිලක බණ්ඩාර	03. බී. එම්. පී. බී. නවරත්න		
				04. ඩී. එම්. ජේ. නිශාදිනි	04. බී. එම්. ඩබ්. බී. නවරත්න		
				05. ගුණරත්න විරකෝන්	05. බී. එම්. ඒ. රත්නායක මැණිකේ		
04.	නැඹිලිදෙපැල බද්දවත්ත පාර	නැඹිලිදෙපැලවත්ත (වේගිරිය වන්නිපොල පාර)	බැද්දේවත්ත	01. ඩී. කේ. ආනන්ද	01. කේ. ජී. නන්දසේන	මීටර් 250	අඩි 8
				02. ඩී. කේ. ජයනන්ද	02. එන්. ජී. විමලසේන		
				03. ඩී. කේ. ධර්මසේන	03. ජී. ජී. වන්දපාල		
				04. ඩී. කේ. සුනිල්	04. ජී. ජී. අනදිරිස්		
				05. ජී. ජී. ධර්මදාස	05. සරත් සෙනවිරත්න		

08-323

මාතර මහ නගර සභාව

1975 අංක 4 දරන විටී නම් කිරීම, ස්මාරක ඉදිකිරීම හා පාලනය කිරීමේ පනත යටතේ විටී නම් කිරීම

මාතර මහ නගර සභාවේ සභා සම්මුතියට අනුව, විටී නාමය වෙනස් කිරීම පහත සඳහන් පරිදි තීරණය කරන ලදී :

මහ නගර සභා ආඥා පනතේ 252 අධිකාරිය ප්‍රකාර 71(1) වගන්තිය යටතේ සභාව වෙත පැවරී ඇති බලතල හා 1975 හි අංක 4 දරන විටී නම් කිරීම, ස්මාරක ඉදිකිරීම හා පාලනය කිරීමේ පනත යටතේ විධිවිධාන පරිදි දකුණු පළාත් සභාවේ ප්‍රධාන අමාත්‍යතුමා විසින් ලබාදෙන ලද අනුමැතිය ප්‍රකාර

පහත සඳහන් උපලේඛනයේ විස්තර කර ඇති පරිදි, වර්තමාන නමින් ඇති මාවත් අලුතින් නම් කරනු ලැබ ඇති බැව් මෙයින් ප්‍රකාශයට පත් කරනු ලැබේ.

සේනක පල්ලියගුරුගේ,  
නාගරික කොමසාරිස්.

2014 ජූලි මස 18 වැනි දින,  
මාතර මහ නගර සභා කාර්යාලයේ දී ය.

**උපලේඛනය**

පළාත් පාලන ආයතනයේ නම	දිස්ත්‍රික්කය	වීරියේ වර්තමාන නම	අළුතින් යොදා ඇති නම	මාර්ග විස්තරය
01 මාතර මහ නගර සභාව	මාතර	උයන්වත්ත ධර්මරත්න මාවත දෙවන පටුමග	සෝමදාස සමරකෝන් ජයවර්ධන මාවත	ආරම්භය : උයන්වත්ත ධර්මරත්න මාවත අවසානය : නිවාස
02 මාතර මහ නගර සභාව	මාතර	උයන්වත්ත ධර්මරත්න මාවත හයවන අතුරු මාර්ගය	පූජ්‍ය උයන්වත්තේ ඥාණාලෝක නාහිමි මාවත	ආරම්භය : ධර්මරත්න පාර අවසානය : පෞද්ගලික ඉඩම

08-320

**මාතර මහ නගර සභාව**

1975 අංක 4 දරන වීථි නම් කිරීම, ස්මාරක ඉදිකිරීම හා පාලනය කිරීමේ පනත යටතේ වීථි නම් කිරීම

මාතර මහ නගර සභාවේ සභා සම්මුතියට අනුව, වීථි නාමය වෙනස් කිරීම පහත සඳහන් පරිදි තීරණය කරන ලදී :

මහ නගර සභා අඥා පනතේ 252 අධිකාරය ප්‍රකාර 71(1) වගන්තිය යටතේ සභාව වෙත පැවරී ඇති බලතල හා 1975 හි අංක 4 දරන වීථි නම් කිරීම, ස්මාරක ඉදිකිරීම හා පාලනය කිරීමේ පනත යටතේ විධිවිධාන පරිදි දකුණු පළාත් සභාවේ ප්‍රධාන අමාත්‍යතුමා විසින් ලබාදෙන ලද අනුමැතිය ප්‍රකාර පහත සඳහන් උපලේඛනයේ විස්තර කර ඇති පරිදි, වර්තමාන නමින් ඇති මාවත් අලුතින් නම් කරනු ලැබ ඇති බැව් මෙයින් ප්‍රකාශයට පත් කරනු ලැබේ.

සේනක පල්ලියගුරුගේ,  
නාගරික කොමසාරිස්.

2014 ජූලි මස 18 වැනි දින,  
මාතර මහ නගර සභා කාර්යාලයේ දී ය.

**උපලේඛනය**

පළාත් පාලන ආයතනයේ නම	දිස්ත්‍රික්කය	වීරියේ වර්තමාන නම	අළුතින් යොදා ඇති නම	මාර්ග විස්තරය
01 මාතර මහ නගර සභාව	මාතර	1. කුමාරදාස මාවත එස්. කේ. පියදාස අනුස්මරණ ප්‍රජා ශාලාව ඉදිරිපසින් උතුරු දිශාවට ඇති මාර්ගය	රජ්‍ය පටුමග	ආරම්භය : කුමාරදාස මාවත එස්. කේ පියදාස අනුස්මරණ ප්‍රජා ශාලාව ඉදිරිපසින් උතුරු දිශාවට ඇති වඩිගවත්ත ඉඩම අවසානය : බෙලිකටුමුල්ල ඉඩම

08-321

**කැගල්ල ප්‍රාදේශීය සභාව**

1987 අංක 15 දරන ප්‍රාදේශීය සභා පනතේ 24(1) ආ වගන්තිය යටතේ කරනු ලබන දැන්වීම

1989 අංක 12 දරන (ආනුෂාංගික විධිවිධාන) පනතේ දෙවන වගන්තිය සමග කියවිය යුතු 1987 අංක 15 දරන ප්‍රාදේශීය සභා පනතේ 24(1) ආ වගන්තිය ප්‍රකාරව කටයුතු කරමින් සබරගමු පළාත් සභාවේ පළාත් පාලන විෂය භාර ගරු අමාත්‍යතුමාගේ අනුමැතිය ලද අංක CLG-12/01/19 හා 2014.06.09 දිනැති අංක CLG02/4/6 හා 2013.04.09 දිනැති අංක CLG-12 හා 2014.04.22 දිනැති ලිපි අනුව පහත උපලේඛනයේ සඳහන් මාර්ග කැගල්ල ප්‍රාදේශීය සභාව සතු මාර්ග ලෙස මෙයින් ප්‍රකාශයට පත් කරනු ලැබේ.

මෙම මාවත් සළකුණු කරනු ලැබ ඇත්තේ යම් ඉඩමක් හරහා ද එම ඉඩමේ අයිතිකරු ලෙස හිමිකම්පාන යම් පාර්ශ්වයක් වේ නම් මෙම දැන්වීම පළ කළ දින සිට මාස 03ක කාලයක් තුළ එම ඉඩමට ඇති අයිතිය ඔප්පු කිරීම සඳහා නිසි අධිකරණයෙහි නඩුවක් පවරා විරෝධතා ඉදිරිපත් කළ යුතු බව ප්‍රාදේශීය සභා පනතේ 24(2) වගන්තිය ප්‍රකාරව මෙයින් දැනුම් දෙනු ලැබේ.

ඩී. එම්. උපාලි දිසානායක,  
සභාපති,  
කැගල්ල ප්‍රාදේශීය සභාව,  
බුළුරැජිප, හෙට්ටිමුල්ල.

01. පාරේ නම - මාකුර කවුඩුගම පාරේ සිට මොරහේන ජනපදයට යන පාර  
වසම - මාකුර  
දිග - මීටර් 127.5  
පළල - අඩි 15

පාරේ වම්පස

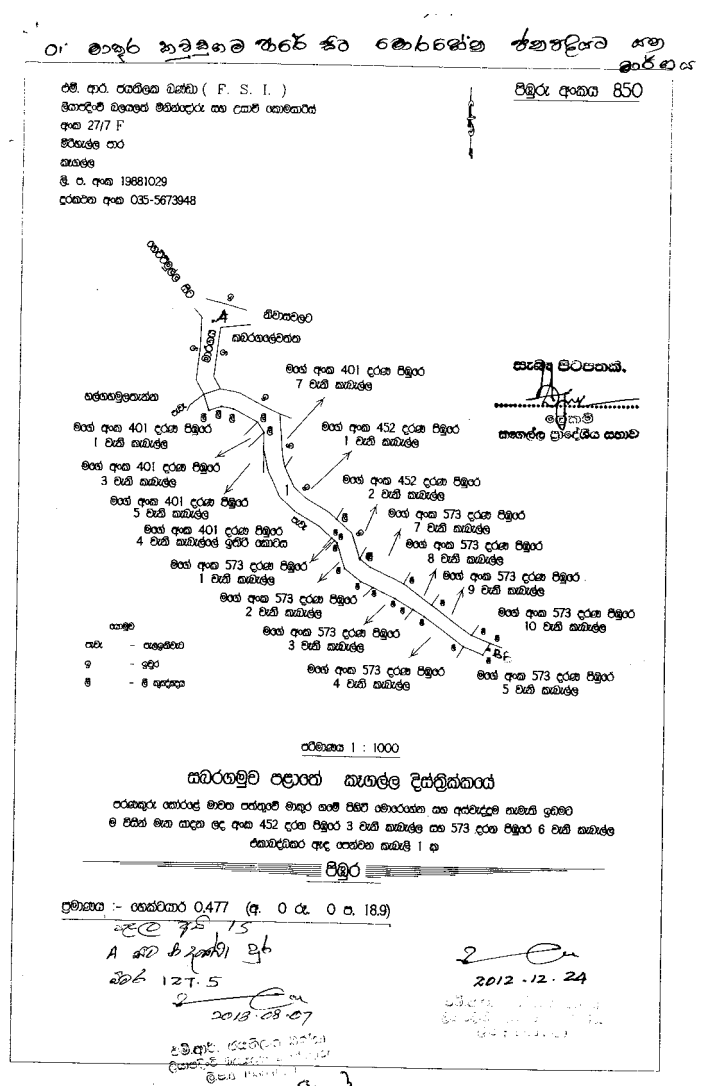
පාරේ දකුණු පස

- කේ. උපාලි කරුණාතිලක
- ඩබ්. විලියම් පෙරේරා
- සුනිතා වයලට්

- මොරහේන අස්වැද්දුම  
කැබලි අංක 08  
කැබලි අංක 06

- කැබලි අංක 9
- කැබලි අංක 7
- කැබලි අංක 6
- කැබලි අංක 5
- කැබලි අංක 4
- කැබලි අංක 3

- ඩබ්. බේලින් පෙරේරා  
සෝමා වික්‍රමනායක  
සුනිතා වයලට්  
ආතර් විරසිංහ  
ජී. සෝමාවතී  
රමණී ප්‍රියන්ති සුභසිංහ

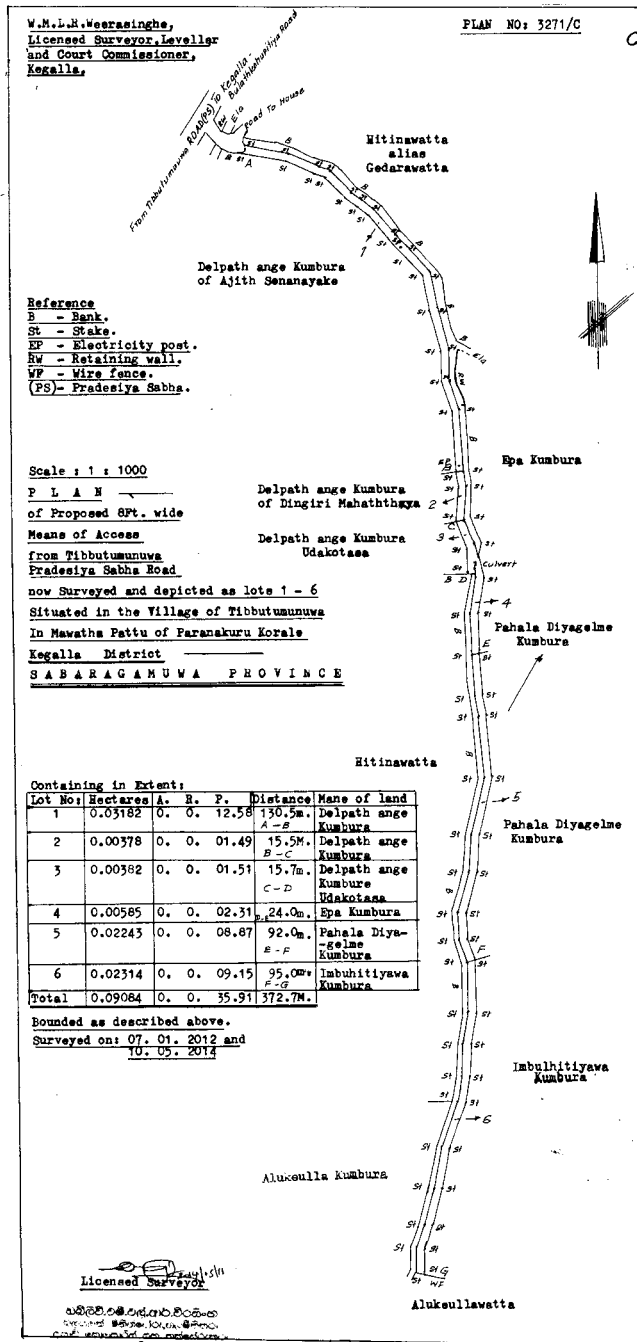


02. පාලන නම - තිබ්බුමුණුව වෙල මැද මාර්ගය (වෙලේ කඩේ අසලින් ආරම්භ වන)  
 වසම - තිබ්බුමුණුව  
 දිග - අඩි 1225.4  
 පළල - අඩි 8

පාලන වම්පස

පාලන දකුණුපස

- |                                |                      |                          |                    |
|--------------------------------|----------------------|--------------------------|--------------------|
| 1. කිරිඳිකඩ ආපා ආරම්භ          | ආපා කුඹුර            | 1. අඡ්ඡන් සේනානායක       | දෙල්පත්අංගේ ලියද්ද |
| 2. සෙනරත් විජේසිංහ             | පහළ දිය ගැල්මේ කුඹුර | 2. ඩිංගිරි මහත්තයා       | දෙල්පත්අංගේ ලියද්ද |
| 3. ඩී. ආර්. කරුණා කුමාරි       | බෙලිවත්ත හේන         | 3. එච්. ඒ. ටිකිරි බණ්ඩාර | හිටිනාවත්ත         |
| 4. ඩබ්. ඒ. අග්‍රා ප්‍රියදර්ශනී | බෙලිවත්ත හේන         | 4. බී. හෙට්ටිආරච්චි      | අලුකෙටුමුල් කුඹුර  |





පාරේ නම - මීදෙනිය නෙල්ලිගහවත්ත සිට ගඟල්දෙනිය පංසල පාර  
 වසම - මීදෙනිය උතුරු වසම  
 දිග - අඩි 377  
 පළල - අඩි 8

පාරේ වම්පස

පාරේ දකුණු පස


1. ජේ. ඒ. ලියානන්ද ජයසිංහ තලගොල්ල කුඹුර

1. බී. ආර්. භේරත් බණ්ඩා ඉහළ තෝවැල්ල  
 2. එන්. පී. සුමිත් ශාන්ත නන්දසිරි අලදෙනිය කුඹුර

03. මී දෙනිය නෙල්ලිගහවත්ත සිට ගඟල්දෙනිය පංසල පාර

බී. ආර්. එම්. කුමාරි බණ්ඩාරයක.  
 ලියාපදිංචි ඉංජිනේරු විනිශ්චයකරු සහ  
 ලියාපදිංචි කාර්යාලය.  
 "පසස පාරේ",  
 ඉන්දිරිපාල - පාර,  
 පරණපාන,  
 කලුතල,  
 දුරකථන අංකය : 035-2231781

පිඤ්ච අංකය : 135



සාක්ෂි පිටපතකි.  
 .....  
 ලියාපදිංචි කාර්යාලයේ සහතිකය  
 කලුතල ප්‍රාදේශීය සභාව

පරිමාණය 1 : 1000

සබරගමුව පළාතේ කැගල්ල දිස්ත්‍රික්කයේ  
 පරණකුරු කෝරළේ මාවත පත්තුවේ මීදෙනිය ගමේ පිහිටි  
 ඉහළ තෝවැල්ල කුඹුර, තලගොල්ල කුඹුර නමැති ඉඩම්වලින් කොටසක් තැලිහැටිය හරහා පන්සල් මාර්ගය  
 ඉදිකිරීමට දැනට භූමියේ පවතින මායිම් අනුව  
 මැන සාදු

පිඹුර

කැලඹ අංකය	ඒර්ග ප්‍රමාණය			
	අ	ඊ	උ	තෙත්පටුම
1	0	0	12.65	0.0320

මායිම ඉහත පරිදි වේ.  
 දිනය : 2012.02.12

.....  
 2012.02.12  
 ලියාපදිංචි ඉංජිනේරු විනිශ්චයකරු

ප්‍රවේශ කාර්යාලයේ දින අඩි 377  
 ප්‍රවේශ කාර්යාලයේ පළල අඩි 8

**මහරගම නගර සභාව**

පාරේ නම : පන්නිපිටිය, කළුල්ගොඩ, මීමනගොඩ පාරේ වමට ඇති පළමු ගුරුපාර (ව.අ.29/6 සිට 29 දරන නිවාස පිහිටි මාර්ගය)

නගර සභා ආඥාපනත යටතේ (255 වැනි අධිකාරිය) 50 හා 52 වැනි වගන්තිය ප්‍රකාර කරනු ලබන දැන්වීම

නගර සභා ආඥාපනතේ 255 වැනි අධිකාරියේ 50 හා 52 වැනි වගන්ති ප්‍රකාර බස්නාහිර පළාතේ, කොළඹ දිස්ත්‍රික්කයේ, මහරගම ප්‍රාදේශීය ලේකම් කොට්ඨාසයේ, මහරගම නගර සභා සීමාවේ පිහිටි පහත උපලේඛනයේ දක්වා ඇති මංමාවත් මහරගම නගර සභාව සතු මංමාවත් වශයෙන් ප්‍රකාශයට පත් කිරීමට මහ සභාව තීරණය කර ඇත.

දිග : අඩි 365  
 පළල : අඩි 15  
 ආරම්භය : ව. අ. 29/26  
 අවසානය :

02. මේ පිළිබඳව පොදු ජනතාවගේ හෝ අදාළ දේපළ හිමියන් විසින් විරුද්ධත්වයක් දක්වන්නේ නම් එසේ විරුද්ධ වීමට හේතු මෙම නිවේදනය ගැසට් පත්‍රයේ පළ වූ දින සිට එක් මාසයක් ඇතුළත ලිඛිතව ඉදිරිපත් කළ යුතු ය.

වම්පස පදිංචිකරුවන් දකුණුපස පදිංචිකරුවන්

03. මෙම කාල සීමාව තුළ යම් විරුද්ධත්වයක් ඉදිරිපත් නොවූහොත් මෙම උපලේඛනයේ සඳහන් පාරවල් මහරගම නගර සභාව සතු පාරවල් වශයෙන් පිළිගෙන පාලනය කරනු ලබන බව මහජනතාවගේ දැන ගැනීම සඳහා මෙයින් ප්‍රකාශයට පත් කරමි.

- 01. රුවන් පතිරණගේ මයා
- 02. එම්. වන්දුවනි මිය
- 01. එම්. පියසීලි මිය
- 02. අජිත් බොරුලුගොඩ මයා
- 03. ඩී. ලිලවනි මිය
- 04. පී. ඒ. සී. කාංචනා සජ්චනි මිය
- 05. එම්. වන්දුවනි පෙරේරා මිය
- 06. එම්. උදාර ඉන්ද්‍රවාස පෙරේරා මිය

කාන්ති කොඩිකාර,  
 සභාපති,  
 නගර සභාව,  
 මහරගම.

2014 ජූලි මස 23 වැනි දින.

08-411

**මන්මුනෙයි බටහිර ප්‍රාදේශීය සභාව**

1987 අංක 15 දරන ප්‍රාදේශීය සභා පනතේ 24(1) වගන්තිය යටතේ කරන දැන්වීම

1987 අංක 15 දරන ප්‍රාදේශීය සභා පනතේ 24(1) වගන්තිය ප්‍රකාර නැගෙනහිර පළාත් සභාවේ මඩකලපුව දිස්ත්‍රික්කයේ මන්මුනෙයි බටහිර ප්‍රාදේශීය සභාව විසින් මෙහි පහත උපලේඛනයේ දක්වා ඇති මංමාවත් මන්මුනෙයි බටහිර ප්‍රාදේශීය සභාව සතු මංමාවත් වශයෙන් ප්‍රකාශයට පත්කරනු ලබන බව මෙයින් නිවේදනය කරනු ලැබේ.

මෙහි පහත උපලේඛනයේ දක්වා ඇති මංමාවත් මන්මුනෙයි බටහිර ප්‍රාදේශීය සභාවට අයත් මංමාවත් බව මෙයින් සහතික කරමි.

ජෝසප් විජයකුමාර්,  
 සභාපති/ලේකම්,  
 මන්මුනෙයි බටහිර ප්‍රාදේශීය සභාව.

2014 ජූලි මස 31 වැනි දින,  
 මන්මුනෙයි බටහිර ප්‍රාදේශීය සභා කාර්යාලයේ දී ය.

**විදි ලේඛනය**

පළාත : නැගෙනහිර පළාත

පළාත් පාලන : මන්මුනෙයි බටහිර ප්‍රාදේශීය සභාව, වවුනතිවු

1. අනු. අංකය	2. විදියේ අංකය	3. විදියේ නම	4. ග්‍රාමයේ නම : සමහර විදිවලට ආසන්න ග්‍රාම සේවා කොට්ඨාසය ඇතුළත් කරනු ලැබේ.	5. වෙනත් නම්	6. ආරම්භවන ස්ථානය	7. අවසන්වන ස්ථානය	8. විදියේ දිග
1.	EBMWE001	1 වන හරස් පටුමග වවුනතිවු	වවුනතිවු	නැත	වවුනතිවු කරවෙට්ටි මාර්ග සංවර්ධන දෙපාර්තමේන්තුව පාර	2 වන හරස් පටුමග, වවුනතිවු	0.12

1. අනු. අංකය	2. විදියේ අංකය	3. විදියේ නම	4. ග්‍රාමයේ නම සමහර විදිවලට ආසන්න ග්‍රාම සේවා කොට්ඨාසය ඇතුළත් කරනු ලැබේ.	5. වෙනත් නම්	6. ආරම්භවන ස්ථානය	7. අවසන්වන ස්ථානය	8. විදියේ දිග
2.	EBMWE002	2 වන හරස් පටුමග වවුනතිවු	වවුනතිවු	නැත	වවුනතිවු කරවෙට්ටි මාර්ග සංවර්ධන දෙපාර්තමේන්තුව පාර	කලපුව පාර	0.24
3.	EBMWE003	3 වන හරස් පටුමග වවුනතිවු		නැත	වවුනතිවු කරවෙට්ටි මාර්ග සංවර්ධන දෙපාර්තමේන්තුව පාර	වවුනතිවු කරවෙට්ටි මාර්ග සංවර්ධන දෙපාර්තමේන්තුව පාර	0.65
4.	EBMWE004	4 වන හරස් පටුමග වවුනතිවු			වවුනතිවු කරවෙට්ටි මාර්ග සංවර්ධන දෙපාර්තමේන්තුව පාර	2 වන හරස් පටුමග, වවුනතිවු	0.24
5.	EBMWE005	5 වන හරස් පටුමග, වවුනතිවු		නැත	රත්නසිංගම් විදිය	3 වන හරස් පටුමග, වවුනතිවු	0.30
6.	EBMWE006	රත්නසිංගම් විදිය, වවුනතිවු		නැත	වවුනතිවු කරවෙට්ටි මාර්ග සංවර්ධන දෙපාර්තමේන්තුව පාර	කලපුව පාර	0.27
7.	EBMWE007	සාලම්බකේණි විදිය		නැත	වවුනතිවු ආයතනික මලෙයි මාර්ග සංවර්ධන දෙපාර්තමේන්තුව පාර	වවුනතිවු මනපිට්ටි මාර්ග සංවර්ධන දෙපාර්තමේන්තුව පාර	0.74
8.	EBMWE008	1 වන හරස් පටුමග, සාලම්බකේණි විදිය		නැත	වවුනතිවු මනපිට්ටි මාර්ග සංවර්ධන දෙපාර්තමේන්තුව පාර	සාලම්බකේණි විදිය	0.78
9.	EBMWE009	2 වන හරස් පටුමග සාලම්බකේණි විදිය		නැත	සාලම්බකේණි විදිය	1 වන හරස් පටුමග සාලම්බකේණි විදිය	0.12
10.	EBMWE010	3 වන හරස් පටුමග සාලම්බකේණි විදිය		නැත	2 වන හරස් පටුමග සාලම්බකේණි විදිය	කට්ටාකාඩු මය විදිය	0.71
11.	EBMWE011	කට්ටාකාඩු ආට්ටු විදිය		නැත	වවුනතිවු මනපිට්ටි මාර්ග සංවර්ධන දෙපාර්තමේන්තුව පාර	පුලියඩිමඩු විදිය	1.68
12.	EBMWE012	ජල සම්පාදන මණ්ඩල විදිය, වවුනතිවු		නැත	වවුනතිවු ආයතනික මලෙයි මාර්ග සංවර්ධන දෙපාර්තමේන්තුව පාර	ජල සම්පාදන අධිකාරි සැලැස්ම	0.35
13.	EBMWE013	සුසාන භූමි විදිය		නැත	වවුනතිවු ආයතනික මලෙයි මාර්ග සංවර්ධන දෙපාර්තමේන්තුව පාර	වවුනතිවු කරවෙට්ටි මාර්ග සංවර්ධන දෙපාර්තමේන්තුව පාර	0.57
14.	EBMWE014	පුලියඩි විදිය		නැත	වවුනතිවු ආයතනික මලෙයි මාර්ග සංවර්ධන දෙපාර්තමේන්තුව පාර	කුරින්චාන්මුනෙයි පාවක්කො ඩිවිචෙනෙයි මාර්ග සංවර්ධන දෙපාර්තමේන්තුව පාර	3.75

1. අනු. අංකය	2. විදියේ අංකය	3. විදියේ නම	4. ග්‍රාමයේ නම : සමහර විදිවලට ආසන්න ග්‍රාම සේවා කොට්ඨාසය ඇතුළත් කරනු ලැබේ.	5. වෙනත් නම	6. ආරම්භවන ස්ථානය	7. අවසන්වන ස්ථානය	8. විදියේ දිග
15.	EBMWE015	කරඬිපුවල් ග්‍රාම විදිය		නැත	වවුනතිවු ආයින්තියි මලෙයි මාර්ග සංවර්ධන දෙපාර්ත මේන්තුව පාර	කරඬිපුවල් ග්‍රාමය	1.60
16.	EBMWE016	හරස් පටුමග කරඬිපුවල්		නැත	කරඬිපුවල් නව විදිය	කරඬිපුවල් ග්‍රාම විදිය	0.52
17.	EBMWE017	කරඬිපුවල් නව විදිය		නැත	වවුනතිවු ආයින්තියි මාර්ග සංවර්ධන දෙපාර්තමේන්තුව පාර	කරඬිපුවල් ජල සම්පාදන විදිය	2.09
18.	EBMWE292	පුලියමඩු පත්තරකට්ටයි		නැත	පත්තරකට්ටයි ජල සම්පාදන විදිය	පත්තරකට්ටයි ජල සම්පාදන විදිය	4.15
19.	EBMWE473	වවුනතිවු ප්‍රාදේශීය සභාව විදිය		නැත	වලයිරවු පාලම ලග විදිය	වවුනතිවු මනප්පිට්ටි මාර්ග සංවර්ධන දෙපාර්තමේන්තුව පාර	0.62
20.	EBMWE018	පාලකාඩු ප්‍රධාන විදිය	මංගිකට්ටු	නැත	වවුනතිවු ආයින්තියි මලෙයි මාර්ග සංවර්ධන දෙපාර්තමේන්තුව පාර	පාලකාඩු විදිය	0.88
21.	EBMWE019	පාලකාඩු ඇතුල් විදිය		නැත	පාලකාඩු ප්‍රධාන විදිය	ගොයම් කුඹුර	0.28
22.	EBMWE020	1 වන හරස් විදිය පාලකාඩු		නැත	පාලකාඩු ඇතුල් විදිය	ගොයම් කුඹුර	0.20
23.	EBMWE021	3 නේ කණුව විදිය		නැත	වවුනතිවු ආයින්තියි මලෙයි මාර්ග සංවර්ධන දෙපාර්තමේන්තුව පාර	කරඬිපුවල් ජල සම්පාදන විදිය	1.64
24.	EBMWE022	2 වන හරස් පටුමග, පාලකාඩු		නැත	වවුනතිවු ආයින්තියි මලෙයි මාර්ග සංවර්ධන දෙපාර්තමේන්තුව පාර	ජල සම්පාදන විදිය	0.97
25.	EBMWE023	පාම්බාර් වෙනෙයි විදි		නැත	වවුනතිවු ආයින්තියි මලෙයි මාර්ග සංවර්ධන දෙපාර්තමේන්තුව පාර	කරඬිපුවල් ජල සම්පාදන විදිය	0.78
26.	EBMWE024	පත්තරකට්ටයි විදි		නැත	වවුනතිවු ආයින්තියි මලෙයි මාර්ග සංවර්ධන දෙපාර්තමේන්තුව පාර	කරඬිපුවල් ජල සම්පාදන විදිය	0.36
27.	EBMWE025	කලපුව පාර මංගිකට්ටු		නැත	වවුනතිවු කරවෙට්ටි මාර්ග සංවර්ධන දෙපාර්තමේන්තුව පාර	කලපු ඉවුර	0.58
28.	EBMWE026	පිල්ලයාසා කෝවිල් විදිය		නැත	වවුනතිවු කරවෙට්ටි මාර්ග සංවර්ධන දෙපාර්තමේන්තුව පාර	කලපුව පාර මංගිකට්ටු	0.17
29.	EBMWE027	හරස් පටුමග මංගිකට්ටු		නැත	කලපුව පාර මංගිකට්ටු	ගොයම් කුඹුර	0.23
30.	EBMWE028	මංගිකට්ටු ප්‍රධාන විදිය		නැත	වවුනතිවු කරවෙට්ටි මාර්ග සංවර්ධන දෙපාර්තමේන්තුව පාර	කාලි කෝවිල් විදිය	0.35
31.	EBMWE029	කාලි කෝවිල් විදිය		නැත	මංගිකට්ටු ප්‍රධාන විදිය	කාලි කෝවිල් විදිය	0.48

1. අනු. අංකය	2. විදියේ අංකය	3. විදියේ නම	4. ග්‍රාමයේ නම සමහර විදිවලට ආසන්න ග්‍රාම සේවා කොට්ඨාසය ඇතුළත් කරනු ලැබේ.	5. වෙනත් නම්	6. ආරම්භවන ස්ථානය	7. අවසන්වන ස්ථානය	8. විදියේ දිග
32.	EBMWE030	කාන්දියාර් විදිය		නැත	වවුනතිවු කරවෙට්ටි මාර්ග සංවර්ධන දෙපාර්තමේන්තුව පාර	කාලි කෝවිල් විදිය	0.26
33.	EBMWE031	මංගිකට්ටු ඇතුලු විදිය		නැත	මංගිකට්ටු ප්‍රධාන විදිය	කාලි කෝවිල් විදිය	0.12
34.	EBMWE032	1 වැනි හරස් විදිය		නැත	මංගිකට්ටු ප්‍රධාන විදිය	ගොයම් කුඹුර	0.08
35.	EBMWE033	2 වැනි හරස් විදිය		නැත	මංගිකට්ටු ප්‍රධාන විදිය	ගොයම් කුඹුර	0.08
36.	EBMWE034	පාලකාඩු විදිය		නැත	වවුනතිවු කරවෙට්ටි මාර්ග සංවර්ධන දෙපාර්තමේන්තුව පාර	විලාමුනෙයි ගොයම් කුඹුර	4.63
37.	EBMWE035	කන්නකියම්මන් කෝවිල් ඊව්වන්තිවු	ඊව්වන්තිවු	නැත	වවුනතිවු කරවෙට්ටි මාර්ග සංවර්ධන දෙපාර්තමේන්තුව පාර	පරණ සොරුවාමුනෙයි විදිය	2.09
38.	EBMWE036	ඊව්වන්තිවු ප්‍රධාන විදිය		නැත	වවුනතිවු කරවෙට්ටි මාර්ග සංවර්ධන දෙපාර්තමේන්තුව පාර	කන්නගිඅම්මන් කෝවිල් විදිය	0.70
39.	EBMWE037	ලේඛකාධිකාරි විදිය		නැත	ඊව්වන්තිවු ප්‍රධාන විදිය	කන්නගිඅම්මන් කෝවිල් විදිය	0.31
40.	EBMWE038	මුත්තුලිංගම් විදිය		නැත	කන්නගිඅම්මන් කෝවිල් විදිය	නල්ලයියා විදිය	0.30
41.	EBMWE039	වී. සී. විදිය		නැත	ඊව්වන්තිවු ප්‍රධාන විදිය	නල්ලයියා විදිය	0.19
42.	EBMWE040	නල්ලයියා විදිය		නැත	කන්නගිඅම්මන් කෝවිල් විදිය	තාන්තියාර් විදිය	0.49
43.	EBMWE041	නාගනම්බරාන් කෝවිල් විදිය		නැත	නල්ලයියා විදිය	කන්නගිඅම්මන් කෝවිල් විදිය	0.24
44.	EBMWE042	තාන්තියාර් විදිය		නැත	ඊව්වන්තිවු ප්‍රධාන විදිය	නාගම්බරාන් කෝවිල් විදිය	0.28
45.	EBMWE043	මාමාංගර් විදිය		නැත	ඊව්වන්තිවු ප්‍රධාන විදිය	නල්ලයියා විදිය	0.12
46.	EBMWE044	ලේඛකාධිකාරි ඇතුල් විදිය		නැත	ලේඛකාධිකාරි විදිය	ඊව්වන්තිවු ප්‍රධාන විදිය	0.09
47.	EBMWE045	කදිර්කාමර් විදිය		නැත	මුත්තුලිංගම් විදිය	කන්නගිඅම්මන් කෝවිල් විදිය	0.14
48.	EBMWE046	පෙර පාසල් විදිය		නැත	කන්නගිඅම්මන් කෝවිල් විදිය	ගොඩම් කුඹුර	0.07
49.	EBMWE047	1 වන හරස් පටුමග නල්ලයියා විදිය		නැත	නල්ලයියා විදිය	කන්නගිඅම්මන් කෝවිල් විදිය	0.16
50.	EBMWE048	2 වන හරස් පටුමග නල්ලයියා විදිය		නැත	නල්ලයියා විදිය	කන්නගිඅම්මන් කෝවිල් විදිය	0.14
51.	EBMWE049	වෙට්ටන්තුරෙයි විදිය		නැත	කන්නගිඅම්මන් කෝවිල් විදිය	කලපු ඉවුර	0.55
52.	EBMWE050	ඉරක්කන්තුමුනෙයි ප්‍රධාන විදිය	නාවක්කාඩු	නැත	වවුනතිවු කරවෙට්ටි මාර්ග සංවර්ධන දෙපාර්තමේන්තුව පාර	වවුනතිවු කරවෙට්ටි මාර්ග සංවර්ධන දෙපාර්තමේන්තුව පාර	0.73
53.	EBMWE051	ප්‍රාදේශීය සභා කඩ විදිය		නැත	වවුනතිවු කරවෙට්ටි මාර්ග සංවර්ධන දෙපාර්තමේන්තුව පාර	ඉරක්කන්තුමුනෙයි ප්‍රධාන විදිය	0.26

1. අනු අංකය	2. විදියේ අංකය	3. විදියේ නම	4. ග්‍රාමයේ නම : සමහර විදිවලට ආසන්න ග්‍රාම සේවා කොට්ඨාසය ඇතුළත් කරනු ලැබේ.	5. වෙනත් නම	6. ආරම්භවන ස්ථානය	7. අවසන්වන ස්ථානය	8. විදියේ දිග
54.	EBMWE052	මාරි අම්මන් කෝවිල් විදිය	නාවක්කාඩු	නැත	වවුනකිවු කරවෙට්ටි මාර්ග සංවර්ධන දෙපාර්තමේන්තුව පාර	ඉරක්කන්කුමුනෙයි ප්‍රධාන විදිය	0.27
55.	EBMWE053	ඇකුල් විදිය		නැත	ඉරක්කන්කුමුනෙයි ප්‍රධාන විදිය	ඉරක්කන්කුමුනෙයි ප්‍රධාන විදිය	0.22
56.	EBMWE054	ඉරක්කන්කුමුනෙයි හරස් පටුමග		නැත	මාරිඅම්මන් කෝවිල් විදිය	ඉරක්කන්කුමුනෙයි ප්‍රධාන විදිය	0.12
57.	EBMWE055	හරස්පටුමග		නැත	ඉරක්කන්කුමුනෙයි ප්‍රධාන විදිය	නාගරාසා නිවස	0.13
58.	EBMWE056	ඉරක්කන්කුමුනෙයි මයිල්වාගනම් විදිය		නැත	වවුනකිවු කරවෙට්ටි මාර්ග සංවර්ධන දෙපාර්තමේන්තුව පාර	පාක්කියරාසා නිවස	0.18
59.	EBMWE057	ආලෙ විදිය		නැත	වවුනකිවු කරවෙට්ටි මාර්ග සංවර්ධන දෙපාර්තමේන්තුව පාර	ගොයම් කුඹුර	0.11
60.	EBMWE058	පිල්ලයාර් කෝවිල් විදිය නාවක්කාඩු		නැත	වවුනකිවු කරවෙට්ටි මාර්ග සංවර්ධන දෙපාර්තමේන්තුව පාර	තිත්තකක්කර විදිය	0.23
61.	EBMWE059	තිත්තකක්කර විදිය		නැත	වවුනකිවු කරවෙට්ටි මාර්ග සංවර්ධන දෙපාර්තමේන්තුව පාර	කලපු ඉවුරු විදිය	1.14
62.	EBMWE060	පරන සොරුවාමුනෙයි විදිය		සොරුවා මුනෙයි ප්‍රධාන විදිය	තිත්තකක්කර විදිය	වවුනකිවු කරවෙට්ටි විදිය සංවර්ධන දෙපාර්තමේන්තුව පාර	3.30
63.	EBMWE061	තිත්තකක්කර විදිය 1 වන හරස් පටුමග		නැත	තිත්තකක්කර විදිය	පරන සොරුවාමුනෙයි විදිය	0.09
64.	EBMWE062	හරස් විදිය		නැත	පරන සොරුවාමුනෙයි විදිය	කුණරත්නම් විදිය	0.03
65.	EBMWE063	කුණරත්නම් විදිය		නැත	වවුනකිවු කරවෙට්ටි මාර්ග සංවර්ධන දෙපාර්තමේන්තුව පාර	පරන සොරුවාමුනෙයි විදිය	0.35
66.	EBMWE064	නාමගල් විද්‍යාලය විදිය		නැත	වවුනකිවු කරවෙට්ටි මාර්ග සංවර්ධන දෙපාර්තමේන්තුව පාර	පරන සොරුවාමුනෙයි විදිය	0.38
67.	EBMWE065	හරස් විදිය		නැත	කුණරත්නම් විදිය	නාමගල් විද්‍යාලය විදිය	0.15
68.	EBMWE066	පාර්ට්‍යාලිපුරම් විදිය		නැත	කුණරත්නම් විදිය	ගොයම් කුඹුර	0.39
69.	EBMWE067	පාර්ට්‍යාලිපුරම් 1 මු වන හරස් පටුමග		නැත	නාමගල් විද්‍යාලය විදිය	පාර්ට්‍යාලිපුරම් 3 මු වන හරස් පටුමග	0.20
70.	EBMWE068	පාර්ට්‍යාලිපුරම් 2 මු වන හරස් පටුමග		නැත	පාර්ට්‍යාලිපුරම් විදිය	පාර්ට්‍යාලිපුරම් 1 මු වන හරස් පටුමග	0.07
71.	EBMWE069	පාර්ට්‍යාලිපුරම් 3 මු වන හරස් පටුමග		නැත	පාර්ට්‍යාලිපුරම් විදිය	පරන සොරුවාමුනෙයි විදිය	0.23
72.	EBMWE070	නාවක්කාඩු ක්‍රීඩා පිටිය විදිය		නැත	වවුනකිවු කරවෙට්ටි මාර්ග සංවර්ධන දෙපාර්තමේන්තුව පාර	සොරුවාමුනෙයි කෘෂිකර්ම විදිය	0.81
73.	EBMWE071	කිරි මණ්ඩල විදිය	නාවක්කාඩු	නැත	නාවක්කාඩු ක්‍රීඩා පිටිය විදිය	ගොයම් කුඹුර	0.11

1. අනු. අංකය	2. විදියේ අංකය	3. විදියේ නම	4. ග්‍රාමයේ නම සමහර විදිවලට ආසන්න ග්‍රාම සේවා කොට්ඨාසය ඇතුළත් කරනු ලැබේ.	5. වෙනත් නම්	6. ආරම්භවන ස්ථානය	7. අවසන්වන ස්ථානය	8. විදියේ දිග
74.	EBMWE072	මාවඩි තිඩල් විදිය		නැත	නාවක්කඩු ක්‍රීඩා පිටිය විදිය	ගොයම් කුඹුර	0.19
75.	EBMWE073	ඕඩාවියාර් විදිය	විලාවෙට්ටුවාන්	නැත	සොරුවාමුනෙයි ප්‍රධාන විදිය	සොරුවාමුනෙයි කෘෂිකර්ම විදිය	0.24
76.	EBMWE074	අරුලම්බලම් විදිය		නැත	සොරුවාමුනෙයි ප්‍රධාන විදිය	සොරුවාමුනෙයි ප්‍රධාන විදිය	0.35
77.	EBMWE075	කෘෂිකර්ම හරස් පටුමග		නැත	සොරුවාමුනෙයි කෘෂිකර්ම විදිය	සොරුවාමුනෙයි ප්‍රධාන විදිය	0.19
78.	EBMWE076	සොරුවාමුනෙයි හරස් පටුමග		නැත	පරන සොරුවාමුනෙයි විදිය	පරන සොරුවාමුනෙයි විදි හන්දිය	0.34
79.	EBMWE077	පොල්වතු විදිය		නැත	පරන සොරුවාමුනෙයි විදිය	ජී-ටී-ඉසඩ් විදිය	0.63
80.	EBMWE078	ජී-ටී-ඉසෙඩ් විදිය		නැත	උච්චමුනෙයි විදිය	පරන සොරුවාමුනෙයි විදි හන්දිය	1.20
81.	EBMWE079	උච්චමුනෙයි විදිය		නැත	විලාවෙට්ටුවාන් ප්‍රධාන විදිය	කලපු ඉවුරු	1.35
82.	EBMWE080	විලාවෙට්ටුවාන් ප්‍රධාන විදිය		නැත	වවුනතීවු කරවෙට්ටි මාර්ග සංවර්ධන දෙපාර්තමේන්තුව පාර	උච්චමුනෙයි කලපුව	1.67
83.	EBMWE081	මාරියම්මන් කෝවිල් විදිය		නැත	විලාවෙට්ටුවාන් ප්‍රධාන විදිය	විලාවෙට්ටුවාන් ප්‍රධාන විදිය	0.65
84.	EBMWE082	මාරියම්මන් කෝවිල් විදිය		නැත	විලාවෙට්ටුවාන් ප්‍රධාන විදිය	පරන සොරුවාමුනෙයි විදිය	0.59
85.	EBMWE083	පේච්චියම්මන් කෝවිල් විදිය		නැත	විලාවෙට්ටුවාන් ප්‍රධාන විදිය	කලපු ඉවුරු	0.11
86.	EBMWE084	13න් වන විලාවෙට්ටුවාන් ප්‍රධාන විදිය		නැත	විලාවෙට්ටුවාන් ප්‍රධාන විදිය	කලපු ඉවුරු	0.13
87.	EBMWE085	12න් වන විලාවෙට්ටුවාන් ප්‍රධාන විදිය		නැත	විලාවෙට්ටුවාන් ප්‍රධාන විදිය	නිවස	0.08
88.	EBMWE086	11න් වන විලාවෙට්ටුවාන් ප්‍රධාන විදිය		නැත	විලාවෙට්ටුවාන් ප්‍රධාන විදිය	කලපු ඉවුරු	0.10
89.	EBMWE087	10න් වන විලාවෙට්ටුවාන් ප්‍රධාන විදිය		නැත	විලාවෙට්ටුවාන් ප්‍රධාන විදිය	කලපු ඉවුරු	0.10
90.	EBMWE088	09න් වන විලාවෙට්ටුවාන් ප්‍රධාන විදිය		නැත	විලාවෙට්ටුවාන් ප්‍රධාන විදිය	නිවස	0.09
91.	EBMWE089	08න් වන විලාවෙට්ටුවාන් ප්‍රධාන විදිය		නැත	විලාවෙට්ටුවාන් ප්‍රධාන විදිය	කලපු ඉවුරු	0.10
92.	EBMWE090	07න් වන විලාවෙට්ටුවාන් ප්‍රධාන විදිය	විලාවෙට්ටුවාන්	නැත	විලාවෙට්ටුවාන් ප්‍රධාන විදිය	නිවස	0.09

1. අනු අංකය	2. විදියේ අංකය	3. විදියේ නම	4. ග්‍රාමයේ නම : සමහර විදිවලට ආසන්න ග්‍රාම සේවා කොට්ඨාසය ඇතුළත් කරනු ලැබේ.	5. වෙනත් නම	6. ආරම්භවන ස්ථානය	7. අවසන්වන ස්ථානය	8. විදියේ දිග
93.	EBMWE091	06න් වන විලාවෙට්ටුවාන් ප්‍රධාන විදිය		නැත	විලාවෙට්ටුවාන් ප්‍රධාන විදිය	කලපු ඉවුරු	0.10
94.	EBMWE092	05න් වන විලාවෙට්ටුවාන් ප්‍රධාන විදිය		නැත	විලාවෙට්ටුවාන් ප්‍රධාන විදිය	කලපු ඉවුරු	01.0
95.	EBMWE093	04න් වන විලාවෙට්ටුවාන් ප්‍රධාන විදිය		නැත	විලාවෙට්ටුවාන් ප්‍රධාන විදිය	කලපු ඉවුරු	0.08
96.	EBMWE094	03න් වන විලාවෙට්ටුවාන් ප්‍රධාන විදිය		නැත	විලාවෙට්ටුවාන් ප්‍රධාන විදිය	කලපු ඉවුරු	0.08
97.	EBMWE095	02න් වන විලාවෙට්ටුවාන් ප්‍රධාන විදිය		නැත	විලාවෙට්ටුවාන් ප්‍රධාන විදිය	කලපු ඉවුරු	0.07
98.	EBMWE096	01න් වන විලාවෙට්ටුවාන් ප්‍රධාන විදිය		නැත	විලාවෙට්ටුවාන් ප්‍රධාන විදිය	කලපු ඉවුරු	0.07
99.	EBMWE097	පරන තැපැල් කන්තෝරු විදිය		නැත	කලපු ඉවුරු විදිය	01න් වන විලාවෙට්ටුවාන් ප්‍රධාන විදිය	0.10
100.	EBMWE098	කලපු ඉවුරු විදිය		නැත	වවුනකිවු කරවෙට්ටි මාර්ග සංවර්ධන දෙපාර්තමේන්තුව පාර	කලපු ඉවුරු	0.30
101.	EBMWE099	නව තැපැල් කන්තෝරු විදිය		නැත	කරවෙට්ටි සමුපකාර විදිය	වවුනකිවු කරවෙට්ටි මාර්ග සංවර්ධන දෙපාර්ත මේන්තුව විදිය	0.51
102.	EBMWE100	සමෘද්ධි විදිය		නැත	වවුනකිවු කරවෙට්ටි මාර්ග සංවර්ධන දෙපාර්තමේන්තුව පාර	නව තැපැල් කන්තෝරු විදිය	0.22
103.	EBMWE101	අරසපුරම් ලෝක ආහාර වැඩසටහන් විදිය		නැත	නව තැපැල් කන්තෝරු විදිය	වවුනකිවු කරවෙට්ටි මාර්ග සංවර්ධන දෙපාර්තමේන්තුව පාර	0.66
104.	EBMWE102	නවසිව්‍යාම විදිය	කරවෙට්ටි	නැත	අරසපුරම් ලෝක ආහාර වැඩසටහන් විදිය	නෙල්ලිච්චෙනෙයි කරවෙට්ටි විදිය	0.25
105.	EBMWE103	නෙල්ලිච්චෙනෙයි විදිය		නැත	වවුනකිවු කරවෙට්ටි මාර්ග සංවර්ධන දෙපාර්තමේන්තුව පාර	වවුනකිවු කරවෙට්ටි මාර්ග සංවර්ධන දෙපාර්තමේන්තුව පාර	2.04
106.	EBMWE104	කිසකර් විදිය		නැත	ජල සම්පාදන විදිය	වේලාප්පෝඩියාර් විදිය	0.24
107.	EBMWE105	වේලාප්පෝඩියාර් විදිය		නැත	නෙල්ලිච්චෙනෙයි විදිය	ජල සම්පාදන විදිය	0.39
108.	EBMWE106	මුරුගන් කෝවිල් විදිය		නැත	ජල සම්පාදන විදිය	ජල සම්පාදන විදිය	0.53
109.	EBMWE107	කිරවල් කුලි විදිය		නැත	නෙල්ලිච්චෙනෙයි විදිය	සුසාන භූමි පාර කරවෙට්ටි	0.63
110.	EBMWE108	නෙල්ලිච්චෙනෙයි නව විදිය		නැත	පාලිප්පෝඩියාර් විදිය	ජල සම්පාදන විදිය	0.99
111.	EBMWE109	ක්‍රිඩාපිටිය විදිය		නැත	නෙල්ලිච්චෙනෙයි විදිය	සුසාන භූමි පාර කරවෙට්ටි	0.39
112.	EBMWE110	පාලිප්පෝඩියාර් විදිය		නැත	වල්ලුවර් විදිය	සුසාන භූමි පාර කරවෙට්ටි	0.39
113.	EBMWE111	සුසාන භූමි හරස් විදිය		නැත	වවුනකිවු කරවෙට්ටි මාර්ග සංවර්ධන දෙපාර්තමේන්තු පාර	ජල සම්පාදන විදිය	1.15
114.	EBMWE112	කරවෙට්ටි පාසල් විදිය	කරවෙට්ටි	නැත	වවුනකිවු කරවෙට්ටි මාර්ග සංවර්ධන දෙපාර්තමේන්තු පාර	සුසාන භූමි පාර කරවෙට්ටි	0.37



1. අනු. අංකය	2. විදියේ අංකය	3. විදියේ නම	4. ග්‍රාමයේ නම සමහර විදිවලට ආසන්න ග්‍රාම සේවා කොට්ඨාසය ඇතුළත් කරනු ලැබේ.	5. වෙනත් නම්	6. ආරම්භවන ස්ථානය	7. අවසන්වන ස්ථානය	8. විදියේ දිග
115.	EBMWE113	කරවෙට්ටි පාසල් හරස් විදිය		නැත	සුසාන භූමි පාර කරවෙට්ටි	සුසාන භූමි පාර කරවෙට්ටි	0.18
116.	EBMWE114	හරස් විදිය		නැත	කරවෙට්ටි පාසල් විදිය	කරවෙට්ටි පාසල් විදිය	0.06
117.	EBMWE115	සීනියර් විදිය		නැත	වවුනතිවු කරවෙට්ටි මාර්ග සංවර්ධන දෙපාර්තමේන්තුව පාර	කරවෙට්ටි පාසල් විදිය	0.26
118.	EBMWE116	සමුපකාර විදිය		නැත	වවුනතිවු කරවෙට්ටි මාර්ග සංවර්ධන දෙපාර්තමේන්තු පාර	නෙල්ලිච්චෙනෙයි කරවෙට්ටි විදිය	0.62
119.	EBMWE117	වල්ලුවර් විදිය		නැත	වවුනතිවු කරවෙට්ටි මාර්ග සංවර්ධන දෙපාර්තමේන්තු පාර	සමුපකාර විදිය	0.42
120.	EBMWE118	වල්ලිප්පුල්ලෙයි විදිය		නැත	වවුනතිවු කරවෙට්ටි මාර්ග සංවර්ධන දෙපාර්තමේන්තු පාර	කලපු ඉවුරු	0.27
121.	EBMWE119	විලාමුනෙයි විදිය		නැත	සුසාන භූමි පාර කරවෙට්ටි	පාලකාඩු විධිය	1.24
122.	EBMWE120	කුලාවඩිච්චෙනෙයි ඇතුල් විදිය		නැත	ජල සම්පාදන විදිය	ගොයම් කුඹුර	0.65
123.	EBMWE121	පනංකන්ඩඩි ච්චෙනෙයි විදිය		නැත	වවුනතිවු ආයින්තියිමලෙයි මාර්ග සංවර්ධන දෙපාර්තමේන්තුව පාර	ගොයම් කුඹුර	1.61
124.	EBMWE122	නවරත්නම් විදිය		නැත	වවුනතිවු ආයින්තියිමලෙයි මාර්ග සංවර්ධන දෙපාර්තමේන්තුව පාර	ජල සම්පාදන විදිය	0.94
125.	EBMWE123	අයියාතුරෙයි විදිය		නැත	වවුනතිවු ආයින්තියිමලෙයි මාර්ග සංවර්ධන දෙපාර්තමේන්තුව පාර	ගොයම් කුඹුර	0.23
126.	EBMWE124	තකරවාඩි විදිය		නැත	වවුනතිවු ආයින්තියිමලෙයි මාර්ග සංවර්ධන දෙපාර්තමේන්තුව පාර	ගොයම් කුඹුර	0.98
127.	EBMWE290	කට්ටුමුල්ලාමුනෙයි විදිය		නැත	පත්තරකට්ටිය ජල සම්පාදන විදිය	ගොයම් කුඹුර	0.85
128.	EBMWE126	මුරුගන් කෝවිල් විදිය	මකුල වෙට්ටුවාන්	නැත	ආයින්තිමලෙයි මගිලවෙට්ටි වුවාන් මාර්ග සංවර්ධන දෙපාර්තමේන්තුව පාර	නර්ප්පුලිතෝට්ටම් ප්‍රධාන විදිය	1.33
129.	EBMWE127	නාගන්ඩර් විදිය		නැත	ආයින්තිමලෙයි මගිලවෙට්ටි වුවාන් මාර්ග සංවර්ධන දෙපාර්තමේන්තුව පාර	මුරුගන් කෝවිල් විදිය	0.42
130.	EBMWE128	කල්කුඩා 1 වන හරස් විදිය		නැත	තුරෙයිපදි අම්මන් කෝවිල් විදිය	මුරුගන් කෝවිල් විදිය	0.10
131.	EBMWE129	තුරෙයිපදි අම්මන් කෝවිල් විදිය		නැත	මුරුගන් කෝවිල් විදිය	මුරුගන් කෝවිල් විදිය	0.55
132.	EBMWE130	නාවිමාර්පිලියාර් කෝවිල් හරස් විදිය		නැත	තුරෙයිපදි අම්මන් කෝවිල් විදිය	නාවිමාර්පිලියාර් කෝවිල් විදිය	0.14
133.	EBMWE131	නාවිමාර්පිලියාර් කෝවිල් විදිය		නැත	මුරුගන් කෝවිල් විදිය	නර්ප්පුලිතෝට්ටම් ප්‍රධාන විදිය	0.63

1. අනු. අංකය	2. විදියේ අංකය	3. විදියේ නම	4. ග්‍රාමයේ නම : සමහර විදිවලට ආසන්න ග්‍රාම සේවා කොට්ඨාසය ඇතුළත් කරනු ලැබේ.	5. වෙනත් නම	6. ආරම්භවන ස්ථානය	7. අවසන්වන ස්ථානය	8. විදියේ දිග
134.	EBMWE132	බේකර් විදිය	මකුල වෙට්ටුවාන්	නැත	මුරුගන් කෝවිල් විදිය	නාවිමාර්පිලියාර් කෝවිල් විදිය	0.43
135.	EBMWE133	කල්කුඩා ඇතුල් විදිය		නැත	කල්කුඩා විදිය	බේකර් විදිය	0.12
136.	EBMWE134	කල්කුඩා ඇතුල් විදිය		නැත	කල්කුඩා විදිය	බේකර් විදිය	0.10
137.	EBMWE135	2 වන හරස් පටුමග කල්කුඩා විදිය		නැත	මුරුගන් කෝවිල් විදිය	නාවිමාර්පිලියාර් කෝවිල් විදිය	0.43
138.	EBMWE136	කල්කුඩා 1 වන හරස් විදිය		නැත	නරිප්පුලිතෝට්ටම් ප්‍රධාන විදිය	කල්කුඩා විදිය	0.15
139.	EBMWE137	කල්කුඩා 2 වන හරස් විදිය		නැත	කල්කුඩා විදිය	කල්කුඩා 3 වන හරස් විදිය	0.11
140.	EBMWE138	කල්කුඩා 3 වන හරස් විදිය		නැත	නරිප්පුලිතෝට්ටම් ප්‍රධාන විදිය	කල්කුඩා විදිය	0.26
141.	EBMWE139	සුප්පිරමනියම් විදිය		නැත	නාවිමාර්පිලියාර් කෝවිල් විදිය	මුරුගන් කෝවිල් විදිය	0.39
142.	EBMWE140	සුප්පිරමනියම් 1 වන හරස් විදිය		නැත	නාවිමාර්පිලියාර් කෝවිල් විදිය	සුප්පිරමනියම් විදිය	0.12
143.	EBMWE141	සුප්පිරමනියම් 2 වන හරස් විදිය		නැත	සුප්පිරමනියම් විදිය	නරිප්පුලිතෝට්ටම් ප්‍රධාන විදිය	0.22
144.	EBMWE142	නව පාසල් විදිය		නැත	ආයින්තියමලෙයි මගිල වෙට්ටුවාන් මාර්ග සංවර්ධන දෙපාර්ත මේන්තුව පාර	නරිප්පුලිතෝට්ටම් ප්‍රධාන විදිය	0.68
145.	EBMWE143	නව පාසල් විදිය 1 වන හරස් පටුමග		නැත	නව පාසල් විදිය	ආයින්තියමලෙයි මගිල වෙට්ටුවාන් මාර්ග සංවර්ධන දෙපාර්ත මේන්තුව පාර	0.44
146.	EBMWE144	නව පාසල් විදිය 2 වන පටුමග		නැත	නව පාසල් විදිය	ආයින්තියමලෙයි මගිල වෙට්ටුවාන් මාර්ග සංවර්ධන දෙපාර්ත මේන්තුව පාර	0.39
147.	EBMWE145	නව පාසල් විදිය, 3 වන පටුමග		නැත	නව පාසල් විදිය 1 වන හරස් පටුමග	නව පාසල් විදිය 2 වන හරස් පටුමග	0.09
148.	EBMWE146	නව පාසල් විදිය 4 වන පටුමග		නැත	නව පාසල් විදිය 1 වන හරස් පටුමග	නව පාසල් විදිය 2 වන හරස් පටුමග	0.08
149.	EBMWE147	මුනිස්වර කෝවිල් විදිය		නැත	ආයින්තියමලෙයි මගිල වෙට්ටුවාන් මාර්ග සංවර්ධන දෙපාර්ත මේන්තුව පාර	ගොයම් කුඹුර	0.22
150.	EBMWE148	පොදු ලිඳ විදිය		නැත	ආයින්තියමලෙයි මගිල වෙට්ටුවාන් මාර්ග සංවර්ධන දෙපාර්ත මේන්තුව පාර	ගොයම් කුඹුර	0.15
151.	EBMWE149	මානික්කපෝඩියාර් වි දිය		නැත	ආයින්තියමලෙයි මගිල වෙට්ටුවාන් මාර්ග සංවර්ධන දෙපාර්ත මේන්තුව පාර	ගොයම් කුඹුර	0.23
152.	EBMWE150	උප්පුතෝට්ටම් විදිය		නැත	ආයින්තියමලෙයි මගිල වෙට්ටුවාන් මාර්ග සංවර්ධන දෙපාර්ත මේන්තුව පාර	ආයින්තියමලෙයි මගිල වෙට්ටුවාන් මාර්ග සංවර්ධන දෙපාර්ත මේන්තුව පාර	0.42

1. අනු. අංකය	2. විදියේ අංකය	3. විදියේ නම	4. ග්‍රාමයේ නම සමහර විදිවලට ආසන්න ග්‍රාම සේවා කොට්ඨාසය ඇතුළත් කරනු ලැබේ.	5. වෙනත් නම්	6. ආරම්භවන ස්ථානය	7. අවසන්වන ස්ථානය	8. විදියේ දිග
153.	EBMWE151	නලලිං විදිය හරස් විදිය	මකුලවෙට්ටුවාන්	නැත	ආයින්තියමලෙයි මගිල වෙට්ටුවාන් මාර්ග සංවර්ධන දෙපාර්ත මේන්තුව පාර	ගොයම් කුඹුර	0.24
154.	EBMWE152	නලලිං විදිය		නැත	නලලිං විදිය	උප්පුතෝට්ටම් හරස් විදිය	0.09
155.	EBMWE153	උප්පුතෝට්ටම් හරස් විදිය		නැත	ආයින්තියමලෙයි මගිලවෙට්ටුවාන් මාර්ග සංවර්ධන දෙපාර්තමේන්තුව පාර	උප්පුතෝට්ටම් විදිය	0.20
156.	EBMWE154	පාලිපොර්ට්ටම් විදිය		නැත	ආයින්තියමලෙයි මගිලවෙට්ටු වාන් මාර්ග සංවර්ධන දෙපාර්තමේන්තුව පාර	සන්මුගම් විදිය	0.14
157.	EBMWE125	නරිප්පුලිතෝට්ටම් ප්‍රධාන විදිය		නැත	ආයින්තියමලෙයි මගිලවෙට්ටුවාන් මාර්ග සංවර්ධන දෙපාර්ත මේන්තුව පාර	කලපු ඉවුරු	2.19
158.	EBMWE155	වයල් කණ්ඩම් විදිය	නරිප්පුලි තෝට්ටම්	නැත	ආයින්තියමලෙයි මගිල වෙට්ටු වාන් මාර්ග සංවර්ධන දෙපාර්ත මේන්තුව පාර	ගොයම් කුඹුර	0.19
159.	EBMWE156	කුරෙයිඅඩි විදිය		නැත	නරිප්පුලිතෝට්ටම් ප්‍රධාන විදිය	කලපු ඉවුරු	0.51
160.	EBMWE157	කාසුපඩි විදිය		නැත	කුරෙයිඅඩි විදිය	නරිප්පුලිතෝට්ටම් ප්‍රධාන විදිය	0.29
161.	EBMWE158	ප්‍රාදේශීය සභා කඩ විදිය		නැත	කුරෙයිඅඩි විදිය	කාසුපඩි විදිය	0.17
162.	EBMWE159	නරිප්පුලිතෝට්ටම් මායිම් විදිය		නැත	නරිප්පුලිතෝට්ටම් ප්‍රධාන විදිය	නරිප්පුලිතෝට්ටම් පාසැල්	0.90
163.	EBMWE160	නරිප්පුලිතෝට්ටම් පාසැල් 2 වන හරස් විදිය		නැත	නරිප්පුලිතෝට්ටම් ප්‍රධාන විදිය	නරිප්පුලිතෝට්ටම් මායිම් විදිය	0.31
164.	EBMWE161	ක්‍රීඩා පිටිය විදිය		නැත	නරිප්පුලිතෝට්ටම් පාසැල් විදිය	නරිප්පුලිතෝට්ටම් මායිම් විදිය	0.44
165.	EBMWE162	පුස්තකාල විදිය		නැත	නරිප්පුලිතෝට්ටම් පාසැල් විදිය	ක්‍රීඩාපිටිය විදිය	0.14
166.	EBMWE163	නරිප්පුලිතෝට්ටම් පාසැල්		නැත	නරිප්පුලිතෝට්ටම් පාසැල් විදිය	ක්‍රීඩා පිටිය විදිය	0.14
167.	EBMWE164	1 වන හරස් විදිය නරිප්පුලිතෝට්ටම් පාසැල්		නැත	නරිප්පුලිතෝට්ටම් පාසැල් විදිය	ක්‍රීඩාපිටිය විදිය	0.12
168.	EBMWE165	3 වන හරස් විදිය නරිප්පුලිතෝට්ටම් පාසැල් විදිය		නැත	නරිප්පුලිතෝට්ටම් ප්‍රධාන විදිය	පෙරියමඩු විදිය	1.61
169.	EBMWE166	සමාජසේවා මධ්‍යස්ථාන විදිය		නැත	නරිප්පුලිතෝට්ටම් පාසැල් විදිය	සමාජසේවා මධ්‍යස්ථානය	0.12
170.	EBMWE167	නරිප්පුලිතෝට්ටම් පාසැල් 4 වන හරස් විදිය		නැත	නරිප්පුලිතෝට්ටම් පාසැල් විදිය	ගොයම් කුඹුර	0.12
171.	EBMWE168	නරිප්පුලිතෝට්ටම් පාසැල් 6 වන හරස් විදිය		නැත	නරිප්පුලිතෝට්ටම් පාසැල් විදිය	ගොයම් කුඹුර	0.14
172.	EBMWE169	නරිප්පුලිතෝට්ටම් පාසැල් 5 වන හරස් විදිය		නැත	නරිප්පුලිතෝට්ටම් පාසැල් විදිය	ගොයම් කුඹුර	0.41

1. අනු අංකය	2. විදියේ අංකය	3. විදියේ නම	4. ග්‍රාමයේ නම : සමහර විදිවලට ආසන්න ග්‍රාම සේවා කොට්ඨාසය ඇතුළත් කරනු ලැබේ.	5. වෙනත් නම	6. ආරම්භවන ස්ථානය	7. අවසන්වන ස්ථානය	8. විදියේ දිග
173.	EBMWE170	නරිප්පුලිතෝට්ටම් සුසාන භූමි විදිය		නැත	නරිප්පුලිතෝට්ටම් ප්‍රධාන විදිය	සුසාන භූමිය	0.41
174.	EBMWE171	පෙරියමඩු විදිය		නැත	ආයින්තියමලෙයි මගිල වෙට්ට වාන් මාර්ග සංවර්ධන දෙපාර්තමේන්තුව පාර	උන්නිව්වෙයි කරඩියනාරු මාර්ග සංවර්ධන දෙපාර්තමේන්තුව පාර	4.55
175.	EBMWE172	කල්ලාරු විදිය		නැත	ආයින්තියමලෙයි මගිල වෙට්ට වාන් මාර්ග සංවර්ධන දෙපාර්තමේන්තුව පාර	ගොයම් කුඹුර	0.52
176.	EBMWE173	කාලි කෝවිල් විදිය	ආයින්තියමලෙයි උතුර	පාසල් විදිය	ආයින්තියමලෙයි මගිලවෙට්ට වාන් මාර්ග සංවර්ධන දෙපාර්තමේන්තුව පාර	ආයින්තියමලෙයි මගිලවෙට්ට වාන් මාර්ග සංවර්ධන දෙපාර්තමේන්තුව පාර	1.52
177.	EBMWE174	කාලි කෝවිල් විදිය		නැත	කාලි කෝවිල් විදිය	ගොයම් කුඹුර	0.10
178.	EBMWE175	1 වන හරස් පටුමග කාලි කෝවිල් පටුමග		නැත	කාලි කෝවිල් විදිය	ගොයම් කුඹුර	0.14
179.	EBMWE176	2 වන හරස් පටුමග සමාද්ධි විදිය		වාසුකි අම්මන් කෝවිල් විදිය	කාලි කෝවිල් විදිය	කාලි කෝවිල් විදිය	0.74
180.	EBMWE177	කිලාක්කොඩිව්වෙතෙයි විදිය		නැත	ජල සම්පාදන විදිය	කලපු ඉවුර	0.52
181.	EBMWE178	නෙල්ලූර් පාසල් විදිය		නැත	කාලි කෝවිල් විදිය	කාලි කෝවිල් විදිය	0.70
182.	EBMWE179	නෙල්ලූර් පාසල් විදිය		නැත	නෙල්ලූසා පාසල් විදිය	ජල සම්පාදන විදිය	0.18
183.	EBMWE180	2 වන හරස් පටුමග නෙල්ලූර් පාසල් විදිය		නැත	නෙල්ලූසා පාසල් විදිය	ජල සම්පාදන විදිය	0.21
184.	EBMWE181	සමාජ සේවා මධ්‍යස්ථාන විදිය		නැත	කාලි කෝවිල් විදිය	ආයින්තියමලෙයි මගිලවෙට්ට වාන් මාර්ග සංවර්ධන දෙපාර්තමේන්තුව පාර	0.67
185.	EBMWE182	ජල සම්පාදන කාණු හරස් විදිය		නැත	ආයින්තියමලෙයි මගිලවෙට්ට වාන් මාර්ග සංවර්ධන දෙපාර්තමේන්තුව පාර	උන්නිව්වෙයි කරඩියනාරු මාර්ග සංවර්ධන දෙපාර්තමේන්තුව පාර	0.38
186.	EBMWE183	වෙද මහතා විදිය		නැත	උන්නිව්වෙයි කරඩියනාරු මාර්ග සංවර්ධන දෙපාර්තමේන්තුව පාර	ගොයම් කුඹුර	0.46
187.	EBMWE184	ආයින්තියමලෙයි පාසල් විදිය		නැත	උන්නිව්වෙයි කරඩියනාරු මාර්ග සංවර්ධන දෙපාර්තමේන්තුව පාර	ගොයම් කුඹුර	0.48
188.	EBMWE185	මාර්අම්මන් කෝවිල් විදිය		නැත	ආයින්තියමලෙයි පාසල් විදිය	ගොයම් කුඹුර	0.12
189.	EBMWE186	මනිප්පුරම් ප්‍රධාන විදිය		නැත	උන්නිව්වෙයි කරඩියනාරු මාර්ග සංවර්ධන දෙපාර්තමේන්තුව පාර	ජල සම්පාදන විදිය	2.23

1. අනු. අංකය	2. විදියේ අංකය	3. විදියේ නම	4. ග්‍රාමයේ නම සමහර විදිවලට ආසන්න ග්‍රාම සේවා කොට්ඨාසය ඇතුළත් කරනු ලැබේ.	5. වෙනත් නම	6. ආරම්භවන ස්ථානය	7. අවසන්වන ස්ථානය	8. විදියේ දිග
190.	EBMWE187	විපුලානන්දර් විදිය 4 වන හරස් පටුමග		නැත	විපුලානන්දර් විදිය	ජල සම්පාදන කාණුව	0.17
191.	EBMWE188	විපුලානන්දර් විදිය 3 වන හරස් පටුමග		නැත	විපුලානන්දර් විදිය	ජල සම්පාදන කාණුව	0.12
192.	EBMWE189	විපුලානන්දර් විදිය 1 වන හරස් පටුමග		නැත	විපුලානන්දර් විදිය	ජල සම්පාදන කාණුව	0.10
193.	EBMWE190	විපුලානන්දර් විදිය 2 වන හරස් පටුමග		නැත	විපුලානන්දර් විදිය	ජල සම්පාදන කාණුව	0.09
194.	EBMWE191	විපුලානන්දර් විදිය 5 වන හරස් පටුමග		නැත	විපුලානන්දර් විදිය	ගොයම් කුඹුර	0.35
195.	EBMWE192	විපුලානන්දර් විදිය		නැත	මනිප්පුරම් ඇතුල් විදිය	මාවලයිආරු	0.71
196.	EBMWE193	මනිප්පුරම් ඇතුල් විදිය		නැත	මනිප්පුරම් ප්‍රධාන විදිය	ගොයම් කුඹුර	0.35
197.	EBMWE194	මනිප්පුරම් ඇතුල් විදිය		නැත	මනිප්පුරම් ප්‍රධාන විදිය	ගොයම් කුඹුර	0.16
198.	EBMWE195	නාගකන්නි කෝවිල් විදිය		නැත	මනිප්පුරම් ඇතුල් විදිය	නාගකන්නි කෝවිල් විදිය	0.07
199.	EBMWE196	මනිප්පුරම් පාසල් විදිය		නැත	මනිප්පුරම් ඇතුල් විදිය	ජල සම්පාදන විදිය	0.70
200.	EBMWE497	මනිප්පුරම් පාසල් පිටුපස විදිය		නැත	මනිප්පුරම් ඇතුල් විදිය	කෘෂිකර්ම විදිය	0.24
201.	EBMWE198	මනිප්පුරම් පාසල් පිටුපස විදිය හරස් පටුමග		නැත	මනිප්පුරම් පාසල් පිටුපස විදිය	ගොයම් කුඹුර	0.10
202.	EBMWE199	කෘෂිකර්ම විදිය		නැත	මනිප්පුරම් පාසල් විදිය	ගොයම් කුඹුර	0.24
203.	EBMWE200	කෘෂිකර්ම විදිය හරස් පටුමග		නැත	කෘෂිකර්ම විදිය	ගොයම් කුඹුර	0.11
204.	EBMWE201	වේලායුදම් වෙදමහතා විදිය		නැත	කෘෂිකර්ම විදිය	ජල සම්පාදන විදිය	0.47
205.	EBMWE202	අයිස්පර් කෝවිල් විදිය		නැත	මනිප්පුරම් පාසල් විදිය	ගොයම් කුඹුර	0.14
206.	EBMWE203	කට්පානෙයි ප්‍රධාන විදිය	ආයින්තිය මලෙයි උතුර	ජල සම්පාදන විදිය	ජල සම්පාදන විදිය	පිල්ලයිර් කෝවිල් විදිය	2.27
207.	EBMWE204	මාන්තෝට්ටම් විදිය		නැත	කට්පානෙයි ප්‍රධාන විදිය	මාන්තෝට්ටම් ග්‍රාමය	0.51
208.	EBMWE205	කට්පානෙයි වැව් විදිය		නැත	කට්පානෙයි ප්‍රධාන විදිය	කට්පානෙයි වැව	0.30
209.	EBMWE206	කට්පානෙයි කාලි කෝවිල් විදිය		නැත	කට්පානෙයි ප්‍රධාන විදිය	මාවලයිආරු කුලම්	0.89
210.	EBMWE207	කට්පානෙයි කාලි කෝවිල් විදිය 1 වන හරස් පටුමග		නැත	කට්පානෙයි කාලි කෝවිල් විදිය	මාවලයිආරු කුලම්	0.42
211.	EBMWE208	කැලෑ පාර		නැත	කට්පානෙයි කාලි කෝවිල් විදිය	මාවලයිආරු කුලම්	0.55
212.	EBMWE209	කට්පානෙයි කාලි කෝවිල් විදිය 2 වන හරස් පටුමග		නැත	කට්පානෙයි කාලි කෝවිල් විදිය	කැලෑ පාර	0.39
213.	EBMWE210	මනිප්පුරම් සුසාන භූමි විදිය		නැත	ජල සම්පාදන විදිය	උන්නිව්වෙයි කරඩියනාරු මාර්ග සංවර්ධන දෙපාර්තමේන්තුව පාර	1.99
214.	EBMWE211	මනිප්පුරම් හරස් විදිය		නැත	ජල සම්පාදන විදිය	උන්නිව්වෙයි කරඩියනාරු මාර්ග සංවර්ධන දෙපාර්තමේන්තුව පාර	0.37

1. අනු අංකය	2. විදියේ අංකය	3. විදියේ නම	4. ග්‍රාමයේ නම : සමහර විදිවලට ආසන්න ග්‍රාම සේවා කොට්ඨාසය ඇතුළත් කරනු ලැබේ.	5. වෙනත් නම	6. ආරම්භවන ස්ථානය	7. අවසන්වන ස්ථානය	8. විදියේ දිග
215.	EBMWE212	තම්බිරාසා විදිය		නැත	උන්නිවෙලයි කරඬියනාරු මාර්ග සංවර්ධන දෙපාර්තමේන්තුව පාර	ගොයම් කුඹුර	0.58
216.	EBMWE213	9 වන කොලනි විදිය	ආයින්තිය මලෙයි දකුණ	නැත	උන්නිවෙලයි කරඬියනාරු මාර්ග සංවර්ධන දෙපාර්තමේන්තුව පාර	ජල සම්පාදන විදිය	0.35
217.	EBMWE214	10 වන කොලනි ගොයම් කුඹුරු විදිය		නැත	ජල සම්පාදන විදිය	ගොයම් කුඹුර	0.53
218.	EBMWE215	ආයින්තිය මලෙයි ගොවිජන සේවා මධ්‍යස්ථාන විදිය		නැත	වවුනතිවු ආයින්තිය මලෙයි මාර්ග සංවර්ධන දෙපාර්ත මේන්තුව පාර	ගොයම් කුඹුර	0.45
219.	EBMWE216	අක්කර 40යේ විදිය		නැත	වවුනතිවු ආයින්තිය මලෙයි මාර්ග සංවර්ධන දෙපාර්ත මේන්තුව පාර	ගොයම් කුඹුර	1.91
220.	EBMWE217	කුඩා පංගු විදිය		නැත	වවුනතිවු ආයින්තිය මලෙයි මාර්ග සංවර්ධන දෙපාර්ත මේන්තුව පාර	ගොයම් කුඹුර	0.51
221.	EBMWE218	පොන්නාංකන්නි වේනෙයි විදිය		නැත	වවුනතිවු ආයින්තිය මලෙයි මාර්ග සංවර්ධන දෙපාර්ත මේන්තුව පාර	ගොයම් කුඹුර	0.81
222.	EBMWE219	පිරෙරෙසුඩි විදිය		නැත	උන්නිවෙලයි කරඬියනාරු මාර්ග සංවර්ධන දෙපාර්ත මේන්තුව පාර	උන්නිවෙලයි කරඬියනාරු මාර්ග සංවර්ධන දෙපාර්ත මේන්තුව පාර	1.86
223.	EBMWE220	මාවලයි ආරු විදිය	නෙඬියමඩු	නැත	උන්නිවෙලයි කරඬියනාරු මාර්ග සංවර්ධන දෙපාර්ත මේන්තුව පාර	ගොයම් කුඹුර	0.55
224.	EBMWE221	නෙඬියමඩු ප්‍රධාන විදිය		නැත	උන්නිවෙලයි කරඬියනාරු මාර්ග සංවර්ධන දෙපාර්ත මේන්තුව පාර	ගොයම් කුඹුර	1.97
225.	EBMWE222	රෙත්ත අයියා විදිය		නැත	උන්නිවෙලයි කරඬියනාරු මාර්ග සංවර්ධන දෙපාර්ත මේන්තුව පාර	නෙඬියමඩු ප්‍රධාන විදිය	0.73
226.	EBMWE223	1 වන හරස් විදිය		නැත	උන්නිවෙලයි කරඬියනාරු මාර්ග සංවර්ධන දෙපාර්ත මේන්තුව පාර	රෙත්ත අයියා විදිය	0.28
227.	EBMWE224	2 වන හරස් විදිය		නැත	උන්නිවෙලයි කරඬියනාරු මාර්ග සංවර්ධන දෙපාර්ත මේන්තුව පාර	ගොයම් කුඹුර	0.22
228.	EBMWE225	සමාද්ධි විදිය		නැත	උන්නිවෙලයි කරඬියනාරු මාර්ග සංවර්ධන දෙපාර්ත මේන්තුව පාර	රෙත්ත අයියා විදිය	0.32
229.	EBMWE226	කලික් කුලම් විදිය		නැත	උන්නිවෙලයි කරඬියනාරු මාර්ග සංවර්ධන දෙපාර්ත මේන්තුව පාර	කලික් කුලම් විදිය	0.90

1. අනු. අංකය	2. විදියේ අංකය	3. විදියේ නම	4. ග්‍රාමයේ නම සමහර විදිවලට ආසන්න ග්‍රාම සේවා කොට්ඨාසය ඇතුළත් කරනු ලැබේ.	5. වෙනත් නම්	6. ආරම්භවන ස්ථානය	7. අවසන්වන ස්ථානය	8. විදියේ දිග
230	EBMWE227	පඩුකාඩු විදිය	නෙඩිනමඩු	නැත	උන්නිව්වෙයි කරඩියනාරු මාර්ග සංවර්ධන දෙපාර්තමේන්තුව පාර	තුම්බාලෙයි විදිය	0.71
231	EBMWE476	නෙඩියමඩු ග්‍රාම විදිය		නැත	නෙඩියමඩු ප්‍රධාන විදිය	උන්නිව්වෙයි කරඩියනාරු මාර්ග සංවර්ධන දෙපාර්තමේන්තුව පාර	0.80
232	EBMWE228	රාසතුරෙයි නගර විදිය	උන්නිව්වෙයි	නැත	උන්නිව්වෙයි කරඩියනාරු මාර්ග සංවර්ධන දෙපාර්තමේන්තුව පාර	මොරිස් විදිය	0.89
233	EBMWE229	තැපැල් කන්තෝරු ඉදිරිපස විදිය		නැත	උන්නිව්වෙයි කරඩියනාරු මාර්ග සංවර්ධන දෙපාර්තමේන්තුව පාර	උන්නිව්වෙයි කරඩියනාරු මාර්ග සංවර්ධන දෙපාර්තමේන්තුව පාර	0.76
234	EBMWE230	රාසතුරෙයි නගර හරස් විදිය		නැත	තැපැල් කන්තෝරු ඉදිරිපස විදිය	මොරිස් විදිය	0.69
235	EBMWE231	උන්නිව්වෙයි 1 වන හරස් පටුමග		නැත	උන්නිව්වෙයි කරඩියනාරු මාර්ග සංවර්ධන දෙපාර්තමේන්තුව පාර	ජල සම්පාදන විදිය	0.15
236	EBMWE232	උන්නිව්වෙයි 2 වන හරස් පටුමග		නැත	උන්නිව්වෙයි කරඩියනාරු මාර්ග සංවර්ධන දෙපාර්තමේන්තුව පාර	රදන් නිවස	0.10
237	EBMWE233	මොරිස් විදිය 2 වන හරස් පටුමග		නැත	මොරිස් විදිය	ගොයම් කුඹුර	0.21
238	EBMWE234	මොරිස් විදිය 1 වන හරස් පටුමග		නැත	මොරිස් විදිය	ගොයම් කුඹුර	0.56
239	EBMWE235	රාසතුරෙයි නගර කලික් කුලම් විදිය		නැත	මොරිස් විදිය	කලින් කුලම් විදිය	2.28
240	EBMWE236	උන්නිව්වෙයි ජල සම්පාදන කාණු විදිය		නැත	මොරිස් විදිය	මාවලයිආරු	1.94
241	EBMWE237	උන්නිව්වෙයි ජල සම්පාදන කාණු විදිය		නැත	උන්නිව්වෙයි කරඩියනාරු මාර්ග සංවර්ධන දෙපාර්තමේන්තුව පාර	ජල සම්පාදන විදිය	0.27
242	EBMWE238	උන්නිව්වෙයි ජල සම්පාදන කාණු විදිය 1 වන හරස් පටුමග		නැත	උන්නිව්වෙයි ජල සම්පාදන කාණු විදිය	ග්‍රාමය	0.07

1. අනු. අංකය	2. විදියේ අංකය	3. විදියේ නම	4. ග්‍රාමයේ නම : සමහර විදිවලට ආසන්න ග්‍රාම සේවා කොට්ඨාසය ඇතුළත් කරනු ලැබේ.	5. වෙනත් නම	6. ආරම්භවන ස්ථානය	7. අවසන්වන ස්ථානය	8. විදියේ දිග
243	EBMWE239	උන්නිව්වෙයි ජල සම්පාදන කාණු විදිය	උන්නිව්වෙයි	නැත	උන්නිව්වෙයි ජල සම්පාදන කාණු විදිය	ග්‍රාමය	0.14
244	EBMWE240	2 වන හරස් පටුමග කරවෙට්ටි ආරු ඇතුල් විදිය		නැත	උන්නිව්වෙයි වැව් බැම්ම	ගොයම් කුඹුර	0.52
245	EBMWE241	කරවෙට්ටි ආරු ඇතුල් විදිය		නැත	උන්නිව්වෙයි වැව් බැම්ම	ජල සම්පාදන විදිය	1.80
246	EBMWE242	කරවෙට්ටි ආරු පාසල් විදිය		ඉරු නූරු විල් කාලි කෝවිල් විදිය	කුරින්ජානමුනෙයි පාවක්කොඩිව්වෙයි මාර්ග සංවර්ධන දෙපාර්තමේන්තුව පාර	ජල සම්පාදන විදිය කරවෙට්ටි ආරු	4.13
247	EBMWE243	කරවෙට්ටි ආරු පාසල් 1 වන හරස් විදිය		නැත	කරවෙට්ටි පාසල් විදිය	සිරිමෝහන් නිවස	0.22
248	EBMWE244	කරවෙට්ටි ආරු පාසල් උන්නිව්වෙයි 2 වන හරස් විදිය		නැත	කරවෙට්ටි පාසල් විදිය	8 කණුව තාන්දාමලෙයි මාර්ග සංවර්ධන දෙපාර්තමේන්තුව පාර	0.79
249	EBMWE245	කරවෙට්ටි ආරු පාසල් 3 වන හරස් විදිය		නැත	කරවෙට්ටි පාසල් විදිය	ජල සම්පාදන විදිය	0.22
250	EBMWE246	කරවෙට්ටි ආරු පාසල් 4 වන හරස් විදිය		නැත	කරවෙට්ටි පාසල් විදිය	මහාලිංගම් නිවස	0.40
251	EBMWE247	මංගලගම විදිය		නැත	8 කණුව තාන්දාමලෙයි මාර්ග සංවර්ධන දෙපාර්තමේන්තුව පාර	මංගලගම වනය	4.51
252	EBMWE474	1 වන හරස් විදිය 8 කණුව		නැත	උන්නිව්වෙයි කරඩියනාරු මාර්ග සංවර්ධන දෙපාර්තමේන්තුව පාර	ගොයම් කුඹුර	0.30
253	EBMWE250	මාවිලංගඩ්ව්වෙයි විදිය	කාන්දි නගර	නැත	8කණුව තාන්දා මලෙයි මාර්ග සංවර්ධන දෙපාර්තමේන්තුව පාර	කාන්දි නගර ඉලුප්පයිඩ්ව්වෙයි ප්‍රධාන විදිය	2.43
254	EBMWE251	කාන්දි නගර ඉලුප්පයිඩ්ව්වෙයි ප්‍රධාන විදිය		නැත	කුරින්ජානමුනෙයි පාවක්කොඩිව්වෙයි මාර්ග සංවර්ධන දෙපාර්තමේන්තුව පාර	ඉලුප්පයිඩ්ව්වෙයි ප්‍රධාන විදිය	7.83
255	EBMWE252	කාන්දි නගර ඇතුල් විදිය		නැත	කාන්දි නගර ඉලුප්පයි ඩ්ව්වෙයි ප්‍රධාන විදිය	කාන්දි නගර ඉලුප්පයි ඩ්ව්වෙයි ප්‍රධාන විදිය	1.42
256	EBMWE253	කාන්දි නගර 1 හරස් විදිය		නැත	කාන්දි නගර ඉලුප්පයිඩ්ව්වෙයි ප්‍රධාන විදිය	කාන්දි නගර ඇතුල් විදිය	0.20



1. අනු. අංකය	2. විදියේ අංකය	3. විදියේ නම	4. ග්‍රාමයේ නම සමහර විදිවලට ආසන්න ග්‍රාම සේවා කොට්ඨාසය ඇතුළත් කරනු ලැබේ.	5. වෙනත් නම	6. ආරම්භවන ස්ථානය	7. අවසන්වන ස්ථානය	8. විදියේ දිග
257	EBMWE254	කාන්දි නගර 2 වන හරස් විදිය	කාන්තිනගර	නැත	කාන්දි නගර ඉලුප්පයිඩිව්වෙනෙයි ප්‍රධාන විදිය	ග්‍රාමය	0.21
258	EBMWE255	මුරුගන් කෝවිල් විදිය		නැත	කාන්දි නගර ඉලුප්පයිඩිව්වෙනෙයි ප්‍රධාන විදිය	මුරුගන් කෝවිල්	0.31
259	EBMWE256	සුසාන භූමිය විදිය		නැත	කාන්දි නගර ඉලුප්පයිඩිව්වෙනෙයි ප්‍රධාන විදිය	කාන්දි නගර සුසානභූමිය	0.17
260	EBMWE257	ආර්. ඩී. කාණුව 1 වන හරස් විදිය		නැත	කුරින්චාන්මුනෙයි පාවක්කොඩිව්වෙනෙයි මාර්ග සංවර්ධන දෙපාර්තමේන්තුව පාර	ජල සම්පාදන විදිය	0.10
261	EBMWE258	ආර්. ඩී. කාණුව 2 වන හරස් විදිය		නැත	කරවෙට්ටි ආරු පාසල් විදිය	ජල සම්පාදන විදිය	0.17
262	EBMWE259	වීරපත්තිරත් කෝවිල් හරස් විදිය		නැත	කරවෙට්ටි ආරු පාසල් විදිය	කරවෙට්ටි ආරු පාසල් විදිය	0.55
263	EBMWE260	ආර්. ඩී. කාණුව 3 වන හරස් විදිය		නැත	කරවෙට්ටි ආරු පාසල් විදිය	ජල සම්පාදන විදිය	0.13
264	EBMWE261	ආර්. ඩී. කාණුව 4 වන හරස් විදිය		නැත	කරවෙට්ටි ආරු පාසල් විදිය	ජල සම්පාදන විදිය	0.32
265	EBMWE262	කුම්බාලෙයි විදිය		නැත	කරවෙට්ටි ආරු පාසල් විදිය	පාවක්කොඩිව්වෙනෙයි 6 කණුව මාර්ග සංවර්ධන දෙපාර්තමේන්තුව පාර	2.05
266	EBMWE263	කෝලියනාරු විදිය	පාවක්කොඩිව්වෙනෙයි	සිවන් කෝවිල් විදිය	ජල සම්පාදන විදිය	කෝලියනාරු කන්ඩම්	2.50
267	EBMWE264	කෝලියනාරු විදිය 1 වන හරස් පටුමග		නැත	ජල සම්පාදන විදිය	කෝලියනාරු කන්ඩ ආරු	0.50
268	EBMWE265	කෝලියනාරු විදිය 2 වන හරස් පටුමග		නැත	ජල සම්පාදන විදිය	කෝලියනාරු කලපු ඉවුර	0.21
269	EBMWE266	කෝලියනාරු විදිය 3 වන හරස් පටුමග		නැත	ජල සම්පාදන විදිය	කෝලියනාරු කලපු ඉවුර	0.76
270	EBMWE267	කෝලියනාරු විදිය 4 වන හරස් පටුමග		නැත	ජල සම්පාදන විදිය	කෝලියනාරු කලපු ඉවුර	0.23
271	EBMWE268	සිවන් කෝවිල් හරස් විදිය		නැත	පාවක්කොඩිව්වෙනෙයි 6 කණුව මාර්ග සංවර්ධන දෙපාර්තමේන්තුව පාර	ජල සම්පාදන විදිය	0.18
272	EBMWE269	පෙර පාසල් විදිය		නැත	පාවක්කොඩිව්වෙනෙයි 6 කණුව මාර්ග සංවර්ධන දෙපාර්තමේන්තුව පාර	ජල සම්පාදන විදිය	0.31
273	EBMWE270	හරස් විදිය		නැත	ජල සම්පාදන විදිය	කරවෙට්ටි ආරු පාසල් විදිය	0.26

1. අනු. අංකය	2. විදියේ අංකය	3. විදියේ නම	4. ග්‍රාමයේ නම : සමහර විදිවලට ආසන්න ග්‍රාම සේවා කොට්ඨාසය ඇතුළත් කරනු ලැබේ.	5. වෙනත් නම	6. ආරම්භවන ස්ථානය	7. අවසන්වන ස්ථානය	8. විදියේ දිග
274	EBMWE271	පාවක්කොඩිවිවේනයි පිල්ලයාර් කෝවිල් විදිය	පාවක්කොඩි වේනයි	නැත	කුරින්ඡාන්මුනෙයි පාවක්කොඩිවිවේ නයි මාර්ග සංවර්ධන දෙපාර්තමේන්තුව පාර	ජල සම්පාදන විදිය	0.81
275	EBMWE272	වංචිත්තිඩල් විදිය		නැත	පාවක්කොඩිවිවේ නයි පිල්ලයාර් කෝවිල් විදිය	ග්‍රාමය	1.10
276	EBMWE273	පාවක්කොඩිවිවේනයි 1 වන හරස් විදිය		නැත	කුරින්ඡාන්මුනෙයි පාවක්කොඩිවිවේ නයි මාර්ග සංවර්ධන දෙපාර්තමේන්තුව පාර	ග්‍රාමය	0.15
277	EBMWE274	පාවක්කොඩිවිවේනයි 2 වන හරස් විදිය		නැත	කුරින්ඡාන්මුනෙයි පාවක්කොඩිවිවේ වේනයි මාර්ග සංවර්ධන දෙපාර්තමේන්තුව පාර	ග්‍රාමය	0.29
278	EBMWE275	මුරුඅප්පන් කලම් විදිය		නැත	කුරින්ඡාන්මුනෙයි පාවක්කොඩිවිවේ නයි මාර්ග සංවර්ධන දෙපාර්තමේන්තුව පාර	කාන්දි නගර් ඉලුප්පයිඩිව් වෙනෙයි ප්‍රධාන විදිය	2.29
279	EBMWE276	ඌත්තුමඩු හන්දිය විදිය		නැත	කුරින්ඡාන්මුනෙයි පාවක්කොඩිවිවේ නයි මාර්ග සංවර්ධන දෙපාර්තමේන්තුව පාර	ජල සම්පාදන විදිය	2.24
280	EBMWE277	ඌත්තුමඩු 1 වන හරස් විදිය		නැත	ඌත්තුමඩු හන්දිය විදිය	ග්‍රාමය විදිය	0.13
281	EBMWE278	ඌත්තුමඩු 2 වන හරස් විදිය		නැත	කුරින්ඡාන්මුනෙයි පාවක්කොඩිවිවේ නයි මාර්ග සංවර්ධන දෙපාර්තමේන්තුව පාර	ඌත්තුමඩු හන්දිය විදිය	0.14
282	EBMWE279	ඌත්තුමඩු ග්‍රාමධාන විදිය		නැත	කුරින්ඡාන්මුනෙයි පාවක්කොඩිවිවේ නයි මාර්ග සංවර්ධන දෙපාර්තමේන්තුව පාර	කට්පක්කේනි විදිය	0.74
283	EBMWE280	කාලයඩ් වැව් විදිය		නැත	කට්පක්කේනි විදිය	ඉලුප්පයිඩිව්වෙනෙයි ප්‍රධාන විදිය	2.01
284	EBMWE281	කට්පක්කේනි විදිය		නැත	කුරින්ඡාන්මුනෙයි පාවක්කොඩිවිවේ නයි මාර්ග සංවර්ධන දෙපාර්තමේන්තුව පාර	ඉලුප්පයිඩිව්වෙනෙයි ප්‍රධාන විදිය	2.80
285	EBMWE284	කායාන් මඩු සීමා විදිය		නැත	කුරින්ඡාන්මුනෙයි පාවක්කොඩිවිවේ නයි	පත්තරකට්ටයි ජල සම්පාදන විදිය	3.91

1. අනු. අංකය	2. විදියේ අංකය	3. විදියේ නම	4. ග්‍රාමයේ නම සමහර විදිවලට ආසන්න ග්‍රාම සේවා කොට්ඨාසය ඇතුළත් කරනු ලැබේ.	5. වෙනත් නම්	6. ආරම්භවන ස්ථානය	7. අවසන්වන ස්ථානය	8. විදියේ දිග
286	EBMWE285	කායාන් මඩු සීමා හරස් විදිය	පාවක්කොඩි විවේනයි	නැත	මාර්ග සංවර්ධන දෙපාර්තමේන්තුව පාර කායාන් මඩු සීමා විදිය	වෙල්ලාමයි විවේනයි කන්ඩ විදිය	1.50
287	EBMWE286	මාවිලංකේණි සෝලයි විදිය		නැත	පත්තරකට්ටයි ජල සම්පාදන විදිය	කායාන් මඩු සීමා විදිය	1.27
288	EBMWE287	පොන්නාංකන්නි විවේනයි විදිය		නැත	පත්තරකට්ටයි ජල සම්පාදන විදිය	ගොයම් කුඹුර	0.31
289	EBMWE288	පත්තරකට්ටයි ඇතුල් විදිය		නැත	පත්තරකට්ටයි ජල සම්පාදන විදිය	පත්තරකට්ටයි ජල සම්පාදන විදිය	1.58
290	EBMWE289	පාලන්තු විදිය		නැත	පත්තරකට්ටයි පාලම	ගොයම් කුඹුර	0.67
291	EBMWE291	මාවිලංකඩ්විවේනයි හරස් විදිය		නැත	පත්තරකට්ටයි ජල සම්පාදන විදිය	ග්‍රාමය	0.92
292	EBMWE282	තිසවිරසිංගම් විදිය	පුදුමණ්ඩවත්තඩි	නැත	කුරින්චාන්මුනෙයි පාවක්කොඩිවිවේනයි මාර්ග සංවර්ධන දෙපාර්තමේන්තුව පාර	ගොයම් කුඹුර	1.30
293	EBMWE283	ඉරැට්ටුවිවේලයි මඩු විදිය		නැත	කුරින්චාන්මුනෙයි පාවක්කොඩිවිවේනයි මාර්ග සංවර්ධන දෙපාර්තමේන්තුව පාර	තිසවිරසිංගම් විදිය	1.69
294	EBMWE358	පුදුමණ්ඩවත්තඩි පාසල් විදිය		නැත	වවුනකිවු මනප්පිට්ටි මාර්ග සංවර්ධන දෙපාර්තමේන්තුව පාර	කරයක්කන්කිවු පුදුමණ්ඩවත්තඩි විදිය 2 වන හරස් පාර	0.13
295	EBMWE359	පාලර් කුඩා විදිය		නැත	වවුනකිවු මනප්පිට්ටි මාර්ග සංවර්ධන දෙපාර්තමේන්තුව පාර	ඉලුප්පයඩ්විවේනයි විදිය	1.10
296	EBMWE360	පාලන් කුඩා හරස් විදිය		නැත	පාලර් කුඩා විදිය	ආර්. එස්. විදිය	0.44
297	EBMWE361	ආර්. එස්. විදිය		නැත	පුදුමණ්ඩවත්තඩි ප්‍රධාන විදිය	පුදුමණ්ඩවත්තඩි ඉලුප්පයඩ්විවේනයි විදිය	0.66
298	EBMWE362	පුදුමණ්ඩවත්තඩි ඉලුප්පයඩ්විවේනයි විදිය		නැත	පුදුමණ්ඩවත්තඩි ප්‍රධාන විදිය	කලපු ඉවුර	1.71
299	EBMWE363	පුදුමණ්ඩවත්තඩි ප්‍රධාන විදිය		නැත	වවුනකිවු මනප්පිට්ටි මාර්ග සංවර්ධන දෙපාර්තමේන්තුව පාර	කුරින්චාන්මුනෙයි පාවක්කොඩිවිවේනයි මාර්ග සංවර්ධන දෙපාර්තමේන්තුව පාර	2.80
300	EBMWE364	නඩිරාචානන්දපුරම් විදිය		නැත	පුදුමණ්ඩවත්තඩි ප්‍රධාන විදිය	ගොයම් කුඹුර	1.01

1. අනු. අංකය	2. විදියේ අංකය	3. විදියේ නම	4. ග්‍රාමයේ නම : සමහර විදිවලට ආසන්න ග්‍රාම සේවා කොට්ඨාසය ඇතුළත් කරනු ලැබේ.	5. වෙනත් නම	6. ආරම්භවන ස්ථානය	7. අවසන්වන ස්ථානය	8. විදියේ දිග
301	EBMWE365	නඩරාජානන්දපුරම් විදිය 2 වන හරස් පාර		නැත	නඩරාජානන්දපුරම් විදිය	ග්‍රාමය	0.14
302	EBMWE366	නඩරාජානන්දපුරම් විදිය 3 වන හරස් පාර		නැත	නඩරාජානන්දපුරම් විදිය	ග්‍රාමය	0.29
303	EBMWE367	නඩරාජානන්දපුරම් විදිය 4 වන හරස් පාර		නැත	නඩරාජානන්දපුරම් විදිය	නඩරාජානන්දපුරම් විදිය 3 වන හරස් පාර	0.20
304	EBMWE368	නඩරාජානන්දපුරම් විදිය 1 වන හරස් පාර		නැත	නඩරාජානන්දපුරම් විදිය	ග්‍රාමය	0.10
305	EBMWE369	නඩරාජානන්දපුරම් විදිය 5 වන හරස් පාර		නැත	නඩරාජානන්දපුරම් විදිය	නඩරාජානන්දපුරම් විදිය 6 වන හරස් පාර	0.18
306	EBMWE370	නඩරාජානන්දපුරම් විදිය 6 වන හරස් පාර		නැත	නඩරාජානන්දපුරම් විදිය	පුදුමණ්ඩවත්තඩ් ප්‍රධාන විදිය	0.56
307	EBMWE371	කොල්ලන්වේනෙයි හරස් විදිය		නැත	පුදුමණ්ඩවත්තඩ් ප්‍රධාන විදිය	පුදුමණ්ඩවත්තඩ් ප්‍රධාන විදිය	0.38
308	EBMWE389	පුදුමණ්ඩවත්තඩ් ඉලුප්පයඩිව්වේනෙයි විදිය		නැත	කුරින්චානම්‍රනෙයි පාවක්කොඩිව් වේනයි මාර්ග සංවර්ධන දෙපාර්තමේන්තුව පාර	වවුනතිවු මනප්පිට්ටි මාර්ග සංවර්ධන දෙපාර්තමේන්තුව පාර	7.10
309	EBMWE390	පෙර පාසල් විදිය		නැත	කුරින්චානම්‍රනෙයි පාවක්කොඩිව්වේ නයි මර්ග සංවර්ධන දෙපාර්තමේන්තුව පාර	ග්‍රාමය	0.25
310	EBMWE391	එන්ම්පාලෙයි පුවල් විදිය		නැත	පොන්නාංකන්ණි තෝට්ටම් විදිය	එන්ම්පාලෙයි පුවල්	0.88
311	EBMWE392	එන්ම්පාලෙයි පුවල් පුවල් විදිය 1 වන හරස් පාර		නැත	කුරින්චානම්‍රනෙයි පාවක්කොඩිව් වේනයි මාර්ග සංවර්ධන දෙපාර්තමේන්තුව පාර	එන්ම්පාලෙයි පුවල් විදිය	0.24
312	EBMWE393	එන්ම්පාලෙයි පුවල් විදිය 2 වන හරස් පාර		නැත	කුරින්චානම්‍රනෙයි පාවක්කොඩිව්වේ නයි මාර්ග සංවර්ධන දෙපාර්තමේන්තුව පාර	එන්ම්පාලෙයි පුවල් විදිය	0.24
313	EBMWE394	පොන්නාංකන්ණි තෝට්ටම් විදිය	පුදුමණ්ඩ පත්තඩ්	නැත	පුදු මණ්ඩවත්තඩ් ප්‍රධාන විදිය	ගොයම් කුඹුර	1.36
314	EBMWE395	පොන්නාංකන්ණි තෝට්ටම් විදිය 1 වන හරස් පාර		නැත	පොන්නාංකන්ණි තෝට්ටම් විදිය	ග්‍රාමය	0.25
315	EBMWE396	පොන්නාංකන්ණි තෝට්ටම් විදිය 2 වන හරස් පාර		නැත	පොන්නාංකන්ණි තෝට්ටම් විදිය	ග්‍රාමය	0.69
316	EBMWE397	පොන්නාංකන්ණි තෝට්ටම් විදිය 3 වන හරස් පාර		නැත	පොන්නාංකන්ණි තෝට්ටම් විදිය	ග්‍රාමය	0.26

1. අනු. අංකය	2. විදියේ අංකය	3. විදියේ නම	4. ග්‍රාමයේ නම සමහර විදිවලට ආසන්න ග්‍රාම සේවා කොට්ඨාසය ඇතුළත් කරනු ලැබේ.	5. වෙනත් නම්	6. ආරම්භවන ස්ථානය	7. අවසන්වන ස්ථානය	8. විදියේ දිග
317	EBMWE398	මුන්ඩාලමඩු ප්‍රධාන විදිය 2 වන හරස් පාර		නැත	මුන්ඩාලමඩු ප්‍රධාන විදිය 1 වන හරස් පාර	කුරින්ජාන්මුනෙයි පාවක්කොඩිවිවේනයි මාර්ග සංවර්ධන දෙපාර්තමේන්තුව පාර	0.30
318	EBMWE399	මුන්ඩාලමඩු ප්‍රධාන විදිය 1 වන හරස් පාර		නැත	මුන්ඩාලමඩු ප්‍රධාන විදිය	කුරින්ජාන්මුනෙයි පාවක්කොඩිවිවේනයි මාර්ග සංවර්ධන දෙපාර්තමේන්තුව පාර	0.34
319	EBMWE400	මුන්ඩාලමඩු ප්‍රධාන විදිය		නැත	කුරින්ජාන්මුනෙයි පාවක්කොඩිවිවේනයි මාර්ග සංවර්ධන දෙපාර්තමේන්තුව පාර	ගොයම් කුඹුර	0.44
320	EBMWE475	1 වන හරස් විදිය නව මණ්ඩපය		නැත	පුදු මණ්ඩවත්තඩි ප්‍රධාන විදිය	ග්‍රාමය	0.40
321	EBMWE293	වෙල්ලාමයි වේනයි කන්ඩ විදිය		නැත	කුරින්ජාන්මුනෙයි පාවක්කොඩිවිවේනයි මාර්ග සංවර්ධන දෙපාර්තමේන්තුව පාර	පත්තරකට්ටයි ග්‍රාමය	2.47
322	EBMWE294	පුලියඩිමඩු කාලි කෝවිල් විදිය	කුරින්ජාන්මුනෙයි	නැත	ජල සම්පාදන විදිය	පුලියඩිමඩු විදිය	2.06
323	EBMWE295	කායාන්මඩු 7 වන හරස් විදිය		නැත	කුරින්ජාන්මුනෙයි පාවක්කොඩිවිවේනයි මාර්ග සංවර්ධන දෙපාර්තමේන්තුව පාර	ග්‍රාමය	0.30
324	EBMWE296	කායාන්මඩු 6 වන හරස් විදිය		නැත	කුරින්ජාන්මුනෙයි පාවක්කොඩිවිවේනයි මාර්ග සංවර්ධන දෙපාර්තමේන්තුව පාර	ග්‍රාමය	0.20
325	EBMWE297	මාරියම්මන් කෝවිල් විදිය		නැත	කුරින්ජාන්මුනෙයි පාවක්කොඩිවිවේනයි මාර්ග සංවර්ධන දෙපාර්තමේන්තුව පාර	කෝවිල්	0.33
326	EBMWE298	කායාන්මඩු 5 වන හරස් විදිය		නැත	කුරින්ජාන්මුනෙයි පාවක්කොඩිවිවේනයි මාර්ග සංවර්ධන දෙපාර්තමේන්තුව පාර	ග්‍රාමය	0.40
327	EBMWE299	කායාන්මඩු 5 වන හරස් විදිය 3 වන හරස් පටුමග		නැත	කායාන්මඩු 5 වන වන හරස් විදිය	ගොයම් කුඹුර	0.15
328	EBMWE300	කායාන්මඩු 5 වන හරස් විදිය 2 වන හරස් පටුමග		නැත	කායාන්මඩු 5 වන හරස් විදිය	කායාන්මඩු 3 වන හරස් විදිය	0.15
329	EBMWE301	කායාන්මඩු 5 වන හරස් විදිය 1 වන හරස් පටුමග		නැත	කායාන්මඩු 5 වන හරස් විදිය	කායාන් මඩු 4 වන හරස් විදිය	0.10

1. අනු. අංකය	2. විදියේ අංකය	3. විදියේ නම	4. ග්‍රාමයේ නම : සමහර විදිවලට ආසන්න ග්‍රාම සේවා කොට්ඨාසය ඇතුළත් කරනු ලැබේ.	5. වෙනත් නම	6. ආරම්භවන ස්ථානය	7. අවසන්වන ස්ථානය	8. විදියේ දිග
330	EBMWE302	කායාන්මඩු 4 වන හරස් විදිය	කුරිංජාමුනෙයි	නැත	කුරිංජාන්මුනෙයි මුනෙයි පාවක් කොඩිච්චේනයි මාර්ග සංවර්ධන දෙපාර්තමේන්තුව පාර	කායාන්මඩු 5 වන හරස් විදිය 2 වන පටුමග	0.12
331	EBMWE303	කායාන්මඩු 3 වන හරස් විදිය		නැත	කුරිංජාන්මුනෙයි පාවක් කොඩිච්චේනයි මාර්ග සංවර්ධන දෙපාර්තමේන්තුව පාර	කායාන්මඩු 1 වන හරස් විදිය	0.36
332	EBMWE304	කායාන්මඩු 2 වන හරස් විදිය		නැත	කුරිංජාන්මුනෙයි පාවක් කොඩිච්චේනයි මාර්ග සංවර්ධන දෙපාර්තමේන්තුව පාර	කායාන්මඩු 1 වන හරස් විදිය	0.16
333	EBMWE305	කායාන්මඩු 1 වන හරස් විදිය		නැත	කුරිංජාන්මුනෙයි පාවක් කොඩිච්චේනයි මාර්ග සංවර්ධන දෙපාර්තමේන්තුව පාර	ගොයම් කුඹුර	0.47
334	EBMWE306	කුරිංජාමුනෙයි 1 වන හරස් විදිය		නැත	වවුනකිවු මනස් පිට්ටි මාර්ග සංවර්ධන දෙපාර්තමේන්තුව පාර	කුරිංජාන්මුනෙයි කරයක්කන්කිවු මාර්ග සංවර්ධන දෙපාර්තමේන්තුව පාර	0.44
335	EBMWE307	කුරිංජාමුනෙයි 2 වන හරස් විදිය		නැත	වවුනකිවු මනස් පිට්ටි මාර්ග සංවර්ධන දෙපාර්තමේන්තුව පාර	ග්‍රාමය	0.13
336	EBMWE308	කුරිංජාමුනෙයි 3 වන හරස් විදිය		නැත	කුරිංජාන්මුනෙයි 1 වන හරස් විදිය	කුරිංජාන්මුනෙයි කරයක්කන්කිවු මාර්ග සංවර්ධන දෙපාර්තමේන්තුව පාර	0.16
337	EBMWE309	වෙට්ටියයිච්ච්චේනයි කරච්චේනයි විදිය	කන්තනන්කුඩා	නැත	කුරිංජාන්මුනෙයි කරයක්කන්කිවු මාර්ග සංවර්ධන දෙපාර්තමේන්තුව පාර	වෙට්ටියයිච්ච්චේනයි විදිය	1.11
338	EBMWE310	උප්පු අනෙයිකට්ටු විදිය		නැත	කන්තකි අම්මන් කෝවිල් විදිය	වෙට්ටියයිච්ච්චේනයි විදිය	1.07
339	EBMWE311	කන්තකි අම්මන් කෝවිල් විදිය		නැත	කුරිංජාන්මුනෙයි කරයක්කන්කිවු මාර්ග සංවර්ධන දෙපාර්තමේන්තුව පාර	කුරිංජාන්මුනෙයි කරයක්කන්කිවු මාර්ග සංවර්ධන දෙපාර්තමේන්තුව පාර	0.27

1. අනු. අංකය	2. විදියේ අංකය	3. විදියේ නම	4. ග්‍රාමයේ නම සමහර විදිවලට ආසන්න ග්‍රාම සේවා කොට්ඨාසය ඇතුළත් කරනු ලැබේ.	5. වෙනත් නම්	6. ආරම්භවන ස්ථානය	7. අවසන්වන ස්ථානය	8. විදියේ දිග
340	EBMWE312	තැපැල් කන්තෝරු විදිය	කන්නන්කුඩා	නැත	කන්නකි අම්මන් කෝවිල් විදිය	කුරින්චාන්මුනෙයි කරයක්කන් තිවු මාර්ග සංවර්ධන දෙපාර්තමේන්තුව පාර	0.53
341	EBMWE313	තැපැල් කන්තෝරු විදිය 1 වන හරස් විදිය		නැත	තැපැල් කන්තෝරු විදිය	කුරින්චාන්මුනෙයි කරයක්කන්තිවු මාර්ග සංවර්ධන දෙපාර්තමේන්තුව පාර	0.10
342	EBMWE314	තැපැල් කන්තෝරු විදිය 2 වන හරස් පාර		නැත	තැපැල් කන්තෝරු විදිය	ප්‍රාදේශීය සහා කඩ විදිය	0.07
343	EBMWE315	තැපැල් කන්තෝරු විදිය 3 වන හරස් පාර		නැත	තැපැල් කන්තෝරු විදිය	ප්‍රාදේශීය සහා කඩ විදිය	0.05
344	EBMWE316	ප්‍රාදේශීය සහා කඩ විදිය		නැත	කන්නකි අම්මන් කෝවිල් විදිය	තැපැල් කන්තෝරු විදිය 4 වන හරස් විදිය	0.25
345	EBMWE317	තැපැල් කන්තෝරු විදිය 4 වන හරස් පාර		නැත	තැපැල් කන්තෝරු විදිය	කුරින්චාන්මුනෙයි කරයක්කන්තිවු මාර්ග සංවර්ධන දෙපාර්තමේන්තුව පාර	0.15
346	EBMWE318	පිල්ලයාසා කෝවිල් විදිය		නැත	කුරින්චාන්මුනෙයි කරයක්කන්තිවු මාර්ග සංවර්ධන දෙපාර්තමේන්තුව පාර	කෝවිල්	0.15
347	EBMWE319	පෙර පාසල් විදිය 2 වන පටු මග		නැත	කුරින්චාන්මුනෙයි කරයක්කන්තිවු මාර්ග සංවර්ධන දෙපාර්තමේන්තුව පාර	පෙර පාසල් විදිය	0.11
348	EBMWE320	පෙර පාසල් විදිය		නැත	කුරින්චාන්මුනෙයි කරයක්කන්තිවු මාර්ග සංවර්ධන දෙපාර්තමේන්තුව පාර	කන්නයම්මන් කෝවිල් විදිය	0.08
349	EBMWE321	පෙර පාසල් විදිය 1 වන පටු මග		නැත	කන්නකි අම්මන් කෝවිල් විදිය	පෙර පාසල් විදිය	0.06
350	EBMWE322	බේකර් විදිය		2 වන හරස් පටුමග	කුරින්චාන්මුනෙයි කරයක්කන්තිවු මාර්ග සංවර්ධන දෙපාර්තමේන්තුව පාර	කුරින්චාන්මුනෙයි කරයක්කන්තිවු මාර්ග සංවර්ධන දෙපාර්තමේන්තුව පාර	0.17
351	EBMWE323	අම්බලන්තඩි හරස් විදිය	කන්නන්කුඩා	නැත	කුරින්චාන්මුනෙයි කරයක්කන්තිවු මාර්ග සංවර්ධන දෙපාර්තමේන්තුව පාර	අම්බලන්තඩි විදිය	0.26
352	EBMWE324	අම්බන්තඩි විදිය		නැත	කුරින්චාන්මුනෙයි කරයක්කන්තිවු මාර්ග සංවර්ධන දෙපාර්තමේන්තුව පාර	පරණ පාසල් විදිය	0.36

1. අනු. අංකය	2. විදියේ අංකය	3. විදියේ නම	4. ග්‍රාමයේ නම : සමහර විදිවලට ආසන්න ග්‍රාම සේවා කොට්ඨාසය ඇතුළත් කරනු ලැබේ.	5. වෙනත් නම	6. ආරම්භවන ස්ථානය	7. අවසන්වන ස්ථානය	8. විදියේ දිග
353	EBMWE325	පරණ පාසල් විදිය	කන්තන්කුඩා	කලපු ඉවුරු විදිය	කුරින්ඡාන්මුනෙයි කරයක්කන්තිවු මාර්ග සංවර්ධන දෙපාර්තමේන්තුව පාර	කරයක්කන්තිවු පිල්ලොර් කෝවිල් විදිය	1.97
354 355	EBMWE326 EBMWE327	පරණ පාසල් හරස් විදිය කලුවයියඩි ඉරකන්කුමුනෙයි විදිය		නැත නැත	පරණ පාසල් විදිය කුරින්ඡාන්මුනෙයි කරයක්කන්තිවු මාර්ග සංවර්ධන දෙපාර්තමේන්තුව පාර	අම්බලන්තඩි හරස් විදිය ග්‍රාමය	0.04 0.27
356	EBMWE328	වරම්බු විදිය		නැත	කුරින්ඡාන්මුනෙයි කරයක්කන්තිවු මාර්ග සංවර්ධන දෙපාර්තමේන්තුව පාර	කලුවයියඩි ඉරකන්කුමුනෙයි විදිය	0.13
357	EBMWE329	වෙට්ටියියඩිව්වෙනයි විදිය		නැත	කුරින්ඡාන්මුනෙයි කරයක්කන්තිවු මාර්ග සංවර්ධන දෙපාර්තමේන්තුව පාර	වවුනතිවු මනප්පිට්ටි මාර්ග සංවර්ධන දෙපාර්තමේන්තුව පාර වේක්කයන්වේ නයිඅඩ	1.68
358	EBMWE330	මන්ඩවතඩි 1 වන හරස් පාර	මන්ඩවතඩි	නැත	කුරින්ඡාන්මුනෙයි කරයක්කන්තිවු මාර්ග සංවර්ධන දෙපාර්තමේන්තුව පාර	මන්ඩවතඩි 5 වන හරස් පාර	0.06
359	EBMWE331	මන්ඩවතඩි 2 වන හරස් පාර		නැත	මන්ඩවතඩි 5 වන හරස් පාර	ගොයම් කුඹුර	0.06
360	EBMWE332	මන්ඩවතඩි 3 වන හරස් පාර		නැත	කුරින්ඡාන්මුනෙයි කරයක්කන්තිවු මාර්ග සංවර්ධන දෙපාර්තමේන්තුව පාර	මන්ඩවතඩි 8 වන හරස් පාර	0.19
361	EBMWE333	මන්ඩවතඩි 4 වන හරස් පාර		නැත	කුරින්ඡාන්මුනෙයි කරයක්කන්තිවු මාර්ග සංවර්ධන දෙපාර්තමේන්තුව පාර	මන්ඩවතඩි 5 වන හරස් පාර	0.06
362	EBMWE334	මන්ඩවතඩි 5 වන හරස් පාර		නැත	මන්ඩවතඩි 9 වන හරස් පාර	ගොයම් කුඹුර	0.25
363	EBMWE335	මන්ඩවතඩි 6 වන හරස් පාර		නැත	මන්ඩවතඩි 5 වන හරස් පාර	මන්ඩවතඩි 7 වන හරස් පාර	0.09
364	EBMWE336	මන්ඩවතඩි 7 වන හරස් පාර		නැත	මන්ඩවතඩි 9 වන හරස් පාර	මන්ඩවතඩි 3 වන හරස් පාර	0.16
365	EBMWE337	මන්ඩවතඩි 8 වන හරස් පාර	මන්ඩවතඩි	නැත	මන්ඩවතඩි 3 වන හරස් පාර	ගොයම් කුඹුර	0.10



1. අනු. අංකය	2. විදියේ අංකය	3. විදියේ නම	4. ග්‍රාමයේ නම සමහර විදිවලට ආසන්න ග්‍රාම සේවා කොට්ඨාසය ඇතුළත් කරනු ලැබේ.	5. වෙනත් නම්	6. ආරම්භවන ස්ථානය	7. අවසන්වන ස්ථානය	8. විදියේ දිග
366	EBMWE338	මන්ඩවතඩි 9 වන හරස් පාර	මන්ඩවතඩි	වරම්බු කව්ටු විදිය	කුරින් ජාන්මුනෙයි කරයක්කන්තිවු මාර්ග සංවර්ධන දෙපාර්තමේන්තුව පාර	කුරින් ජාන්මුනෙයි කරයක්කන්තිවු මාර්ග සංවර්ධන දෙපාර්තමේන්තුව පාර	0.36
367	EBMWE339	කරයක්කන්තිවු ප්‍රධාන විදිය 2 වන හරස් පාර		නැත	කරයක්කන්තිවු ප්‍රධාන විදිය	කරයන්කන්තිවු පිල්ලයාර් කෝවිල් විදිය	0.38
368	EBMWE340	කරයක්කන්තිවු පාසැල් විදිය		නැත	කුරින් ජාන්මුනෙයි කරයක්කන්තිවු මාර්ග සංවර්ධන දෙපාර්තමේන්තුව පාර	කාරයක්කන්තිවු පිල්ලයාර් කෝවිල් විදිය	0.43
369	EBMWE341	කරයක්කන්තිවු ප්‍රධාන විදිය 1 වන හරස් පාර		නැත	කරයක්කන්තිවු පාසැල් විදිය	කරයක්කන්තිවු ප්‍රධාන විදිය 2 වන හරස් පාර	0.17
370	EBMWE342	කරයක්කන්තිවු ප්‍රධාන විදිය	කාරයක්කන්තිවු	නැත	කුරින් ජාන්මුනෙයි කරයක්කන්තිවු මාර්ග සංවර්ධන දෙපාර්තමේන්තුව පාර	ඔය	0.58
371	EBMWE343	කරයක්කන්තිවු පිල්ලයාර් කෝවිල් විදිය		සීමා විදිය	කරයක්කන්තිවු ප්‍රධාන විදිය 2 වන හරස් පාර	තාමරෙයි කුලම් විදිය	0.55
372	EBMWE344	කරයක්කන්තිවු පිල්ලයාර් කෝවිල් විදිය 1 වන හරස් පාර		නැත	කරයක්කන්තිවු පිල්ලයාර් කෝවිල් විදිය	ග්‍රාමය	0.08
373	EBMWE345	කරයක්කන්තිවු පිල්ලයාර් කෝවිල් විදිය 2 වන හරස් පාර		නැත	කරයක්කන්තිවු පිල්ලයාර් කෝවිල් විදිය	ග්‍රාමය	0.06
374	EBMWE346	තාමරෙයි කුලම් විදිය	කරයක්කන්තිවු	කාලි කෝවිල් විදිය	කරයක්කන්තිවු පුදුමණ්ඩවත්තඩි විදිය	උප්පුකරව්වයි	0.64
375	EBMWE347	වට්ටවෘන් කරයක්කන්තිවු විදිය		නැත	තාමරෙයි කුලම් විදිය	වට්ටවෘන්	0.33
376	EBMWE348	මාරියම්මන් කෝවිල් විදිය		නැත	කුරින් ජාන්මුනෙයි කරයක්කන්තිවු මාර්ග සංවර්ධන දෙපාර්තමේන්තුව පාර	ගොයම් කුඹුර	0.13

1. අනු. අංකය	2. විදියේ අංකය	3. විදියේ නම	4. ග්‍රාමයේ නම : සමහර විදිවලට ආසන්න ග්‍රාම සේවා කොට්ඨාසය ඇතුළත් කරනු ලැබේ.	5. වෙනත් නම	6. ආරම්භවන ස්ථානය	7. අවසන්වන ස්ථානය	8. විදියේ දිග
377	EBMWE349	සුසාන භූමි විදිය	කරයක්කන්තිවු	නැත	තාමරෙයි කුලම් විදිය	කුලත්තඩි විදිය	0.75
378	EBMWE350	කුලත්තඩි විදිය		නැත	කුරින්ඡාන්මුනෙයි කරයක්කන්තිවු මාර්ග සංවර්ධන දෙපාර්තමේන්තුව පාර	වවුනතිවු මනප්පිට්ටි මාර්ග සංවර්ධන දෙපාර්තමේන්තුව පාර	3.06
379	EBMWE351	කරයක්කන්තිවු පුදුමණ්ඩවත්තඩි විදිය		නැත	කුරින්ඡාන්මුනෙයි කරයක්කන්තිවු මාර්ග සංවර්ධන දෙපාර්තමේන්තුව පාර	වවුනතිවු මනප්පිට්ටි මාර්ග සංවර්ධන දෙපාර්තමේන්තුව පාර	2.05
380	EBMWE352	උරාර් සේරි කිනත්තඩි විදිය		නැත	කරයක්කන්තිවු පුදුමණ්ඩවත්තඩි විදිය	වල්ඩි විෂන් ශ්‍රී ද	1.12
381	EBMWE353	උරාර් සේරි කිනත්තඩි විදිය 2 වන හරස් පාර		නැත	උරාර් සේරි කිනත්තඩි විදිය	ග්‍රාමය	0.34
382	EBMWE354	උරාර් සේරි කිනත්තඩි විදිය 1 වන හරස් පාර		නැත	උරාර් සේරි කිනත්තඩි විදිය	ග්‍රාමය	0.20
383	EBMWE355	උරාර් සේරි තාමරෙ කුල විදිය		නැත	කරයක්කන්තිවු පුදුමණ්ඩවත්තඩි විදිය	ග්‍රාමය	0.29
384	EBMWE356	කරයක්කන්තිවු පුදුමණ්ඩවත්තඩි විදිය 1 වන හරස් පාර		නැත	කරයක්කන්තිවු පුදුමණ්ඩවත්තඩි විදිය	ග්‍රාමය	0.11
385	EBMWE357	කරයක්කන්තිවු පුදුමණ්ඩවත්තඩි විදිය 2 වන හරස් පාර		නැත	කරයක්කන්තිවු පුදුමණ්ඩවත්තඩි විදිය	ග්‍රාමය	0.20
386	EBMWE372	වෙල්ලාමයි චේනයි විදිය	පරිත්තිච්චේනෙයි	පරිත්ති චේනයි ප්‍රධාන විදිය	කුරින්ඡාන්මුනෙයි පාවක්කොඩිච්චේනයි මාර්ග සංවර්ධන දෙපාර්තමේන්තුව පාර	පුදුමණ්ඩවත්තඩි විදිය	1.35
387	EBMWE373	කොල්ලන්චේනයි විදිය		නැත	වවුනතිවු මනප්පිට්ටි මාර්ග සංවර්ධන දෙපාර්තමේන්තුව පාර	වෙල්ලාමයි චේනයි විදිය	1.11
388	EBMWE374	මාරියම්මන් හරස් විදිය		නැත	පරිත්තිච්චේනයි මාරියම්මන් කෝවිල් විදිය	ග්‍රාමය	0.20
389	EBMWE375	පරිත්තිච්චේනයි මාරියම්මන් හරස් විදිය		නැත	වෙල්ලාමයි චේනයි විදිය	ගොයම් කුඹුර	0.49

1. අනු. අංකය	2. විදියේ අංකය	3. විදියේ නම	4. ග්‍රාමයේ නම සමහර විදිවලට ආසන්න ග්‍රාම සේවා කොට්ඨාසය ඇතුළත් කරනු ලැබේ.	5. වෙනත් නම්	6. ආරම්භවන ස්ථානය	7. අවසන්වන ස්ථානය	8. විදියේ දිග
390	EBMWE376	මිනාවිටියමමන් කෝවිල් විදිය	පරිත්තිවි චේනෙයි	නැත	කුරින්චාන්මුනෙයි පාවක්කොඩිච්චේනෙයි මාර්ග සංවර්ධන දෙපාර්තමේන්තුව පාර	පරිත්තිවිචේනෙයි මාරියමමන් කෝවිල් විදිය	0.54
391	EBMWE377	පරිත්තිවිචේනෙයි 1 වන හරස් විදිය		නැත	කුරින්චාන්මුනෙයි පාවක්කොඩිච්චේනෙයි මාර්ග සංවර්ධන දෙපාර්තමේන්තුව පාර	ග්‍රාමය	0.15
392	EBMWE378	පරිත්තිවිචේනෙයි 2 වන හරස් විදිය		නැත	කුරින්චාන්මුනෙයි පාවක්කොඩිච්චේනෙයි මාර්ග සංවර්ධන දෙපාර්තමේන්තුව පාර	ග්‍රාමය	0.25
393	EBMWE379	වෙල්ලාමයි චේනෙයි 1 වන හරස් විදිය		නැත	වෙල්ලාමයි චේනෙයි විදිය	ග්‍රාමය	0.23
394	EBMWE380	වෙල්ලාමයි චේනෙයි 2 වන හරස් විදිය		නැත	වෙල්ලාමයි චේනෙයි විදිය	ග්‍රාමය	0.21
395	EBMWE381	වෙල්ලාමයි චේනෙයි 3 වන හරස් විදිය		නැත	වෙල්ලාමයි චේනෙයි විදිය	ග්‍රාමය	0.23
396	EBMWE382	වෙල්ලාමයි චේනෙයි 4 වන හරස් විදිය		නැත	වෙල්ලාමයි චේනෙයි විදිය	ග්‍රාමය	0.33
397	EBMWE383	වෙල්ලාමයි චේනෙයි 5 වන හරස් විදිය		නැත	වෙල්ලාමයි චේනෙයි විදිය	ග්‍රාමය	0.30
398	EBMWE384	වෙල්ලාමයි චේනෙයි 6 වන හරස් විදිය		නැත	වෙල්ලාමයි චේනෙයි විදිය	ග්‍රාමය	0.30
399	EBMWE385	පිල්ලයාර් අඩ් විදිය		නැත	කුරින්චාන්මුනෙයි පාවක්කොඩිච්චේනෙයි මාර්ග සංවර්ධන දෙපාර්තමේන්තුව පාර	පුදුමණ්ඩවත්තඩ් ප්‍රධාන විදිය	1.00
400	EBMWE386	පිල්ලයාර් අඩ් 1 වන හරස් විදිය		නැත	පිල්ලයාර් අඩ් විදිය	පිල්ලයාර් අඩ් ග්‍රාමය	0.23
401	EBMWE387	පිල්ලයාර් අඩ් 2 වන හරස් විදිය		නැත	පිල්ලයාර් අඩ් විදිය	වෙල්ලාමයි චේනෙයි විදිය	0.15
402	EBMWE388	පිල්ලයාර් අඩ් 3 වන හරස් විදිය		නැත	පිල්ලයාර් අඩ් විදිය	වෙල්ලාමයි චේනෙයි විදිය	0.15
403	EBMWE401	ඉලුප්පයඩ්ච්චේනෙයි මය විදිය	ඉලුප්පයඩ් ච්චේනෙයි	නැත	ඉලුප්පයඩ්ච්චේනෙයි ප්‍රධාන විදිය	කලපු ඉවුර	1.07
404	EBMWE402	ඉලුප්පයඩ්ච්චේනෙයි විදිය 7 වන හරස් පාර		නැත	පුදුමණ්ඩවත්තඩ් ඉලුප්පයඩ්ච්චේනෙයි විදිය	ගොයම් කුඹුර	0.20

1. අනු. අංකය	2. විදියේ අංකය	3. විදියේ නම	4. ග්‍රාමයේ නම : සමහර විදිවලට ආසන්න ග්‍රාම සේවා කොට්ඨාසය ඇතුළත් කරනු ලැබේ.	5. වෙනත් නම්	6. ආරම්භවන ස්ථානය	7. අවසන්වන ස්ථානය	8. විදියේ දිග
405	EBMWE403	ඉලුප්පයඩිවිච්චේනෙයි විදිය 5 වන හරස් පාර	ඉලුප්පයඩිවිච්චේනෙයි	නැත	පුදුමණ්ඩවත්තඩි ඉලුප්පයඩිවිච්චේනෙයි විදිය	ගොයම් කුඹුර	0.25
406	EBMWE404	ඉලුප්පයඩිවිච්චේනෙයි විදිය 4 වන හරස් පාර		නැත	පුදුමණ්ඩවත්තඩි ඉලුප්පයඩිවිච්චේනෙයි විදිය	ග්‍රාමය	0.12
407	EBMWE405	ඉලුප්පයඩිවිච්චේනෙයි විදිය 3 වන හරස් පාර		නැත	පුදුමණ්ඩවත්තඩි ඉලුප්පයඩිවිච්චේනෙයි විදිය	ග්‍රාමය	0.07
408	EBMWE406	ඉලුප්පයඩිවිච්චේනෙයි විදිය 2 වන හරස් පාර		නැත	පුදුමණ්ඩවත්තඩි ඉලුප්පයඩිවිච්චේනෙයි විදිය	ග්‍රාමය	0.07
409	EBMWE407	ඉලුප්පයඩිවිච්චේනෙයි විදිය 1 වන හරස් පාර		නැත	පුදුමණ්ඩවත්තඩි ඉලුප්පයඩිවිච්චේනෙයි විදිය	ග්‍රාමය	0.09
410	EBMWE408	කුලත්තඩි විදිය		නැත	පුදුමණ්ඩවත්තඩි ඉලුප්පයඩිවිච්චේනෙයි විදිය	ග්‍රාමය	0.24
411	EBMWE409	ඉලුප්පයඩිවිච්චේනෙයි විදිය 6 වන හරස් පාර		නැත	පුදුමණ්ඩවත්තඩි ඉලුප්පයඩිවිච්චේනෙයි විදිය	ග්‍රාමය	0.10
412	EBMWE410	ඉලුප්පයඩිවිච්චේනෙයි විදිය, 8 වන හරස් පාර		නැත	පුදුමණ්ඩවත්තඩි ඉලුප්පයඩිවිච්චේනෙයි විදිය	ගොයම් කුඹුර	0.07
413	EBMWE411	ඉලුප්පයඩිවිච්චේනෙයි විදිය, 9 වන හරස් පාර		නැත	පුදුමණ්ඩවත්තඩි ඉලුප්පයඩිවිච්චේනෙයි විදිය	කලපු ඉවුර	0.22
414	EBMWE432	ඉලුප්පයඩිවිච්චේනෙයි කාන්චි රත්කුඩා විදිය		නැත	නාවත්තෝට්ට විදිය	කාන්චිරත්කුඩා පන්වෙනෙයි ප්‍රධාන විදිය	3.21
415	EBMWE433	නාවත්තෝට්ට විදිය		නැත	වවුනතීචි මනප්පිට්ටි මාර්ග සංවර්ධන දෙපාර්තමේන්තුව පාර	වවුනතීචි මනප්පිට්ටි මාර්ග සංවර්ධන දෙපාර්තමේන්තුව පාර	1.72
416	EBMWE434	නාවත්තෝට්ට විදිය 1 වන හරස් විදිය		නැත	නාවත්තෝට්ට විදිය	ගොයම් කුඹුර	0.19
417	EBMWE435	නාවත්තෝට්ට විදිය 2 වන හරස් විදිය		නැත	නාවත්තෝට්ට විදිය	ඉලුප්පයඩිවිච්චේනෙයි කාන්චිරත්කුඩා විදිය	0.85
418	EBMWE436	නාවත්තෝට්ට කාන්චිරත්කුඩා විදිය		නැත	නාවත්තෝට්ට විදිය	කාන්චිරත්කුඩා පන්වෙනෙයි ප්‍රධාන විදිය	0.79
419	EBMWE437	ඉලුප්පයඩිවිච්චේනෙයි කාන්චිරත්කුඩා හරස් විදිය		නැත	ඉලුප්පයඩිවිච්චේනෙයි කාන්චිරත්කුඩා විදිය	කලපු ඉවුර	1.20
420	EBMWE438	ඉලුප්පයඩිවිච්චේනෙයි සින්නකාලකෝට්ට මඩු විදිය		නැත	කාන්චිරත්කුඩා පන්වෙනෙයි ප්‍රධාන විදිය	ඉලුප්පයඩිවිච්චේනෙයි කාන්චිරත්කුඩා විදිය ප්‍රධාන විදිය	3.69
421	EBMWE439	සින්නකාලකෝට්ට මඩු 1 වන හරස් විදිය		නැත	සින්නකාලකෝට්ට මඩු විදිය	වැව	0.33
422	EBMWE440	සින්නකාලකෝට්ට මඩු 2 වන හරස් විදිය		නැත	සින්නකාලකෝට්ට මඩු විදිය ප්‍රධාන විදිය	කාන්චිරත්කුඩා පන්වෙනෙයි	1.72

1. අනු. අංකය	2. විදියේ අංකය	3. විදියේ නම	4. ග්‍රාමයේ නම සමහර විදිවලට ආසන්න ග්‍රාම සේවා කොට්ඨාසය ඇතුළත් කරනු ලැබේ.	5. වෙනත් නම්	6. ආරම්භවන ස්ථානය	7. අවසන්වන ස්ථානය	8. විදියේ දිග
423	EBMWE412	වට්ටවෑන් විදිය	කොත්තියාපුල	නැත	වවුනතිවු මනප්පිට්ටි මාර්ග සංවර්ධන දෙපාර්තමේන්තුව පාර	කලමඩු ඔය	0.84
424	EBMWE413	වට්ටවෑන් ඇතුළු විදිය		නැත	වට්ටවෑන් විදිය	වට්ටවෑන් විදිය	0.18
425	EBMWE414	කාලිකෝවිල් විදිය		නැත	පිල්ලයාර් කෝවිල් විදිය	කාලිකෝවිල් විදිය	0.23
426	EBMWE415	කාලිකෝවිල් විදිය 1 වන හරස් පාර		නැත	කාලිකෝවිල් විදිය	කාලිකෝවිල් විදිය	0.40
427	EBMWE416	කාලිකෝවිල් විදිය 2 වන හරස් පාර		නැත	කාලිකෝවිල් විදිය	කාලිකෝවිල් විදිය 1 වන හරස් පාර	0.18
428	EBMWE417	කාලිකෝවිල් විදිය 3 වන හරස් පාර		නැත	කාලිකෝවිල් විදිය	පොන්නම්පලම් විදිය	0.11
429	EBMWE418	පොන්නම්පලම් විදිය		නැත	කොත්තියාපුල ප්‍රධාන විදිය	ගොයම් කුඹුර	0.25
430	EBMWE419	කාලිකෝවිල් විදිය 4 වන හරස් පාර		නැත	කාලිකෝවිල් විදිය	පොන්නම්පලම් විදිය	0.09
431	EBMWE420	පිල්ලයාර් කෝවිල් විදිය		නැත	කොත්තියානු ප්‍රධාන විදිය	කලපු පාර	0.24
432	EBMWE421	කුරුන්දියයිඩි සුසාන භූමි විදිය		නැත	පිල්ලයාර් කෝවිල් විදිය	වවුනතිවු මනප්පිට්ටි මාර්ග සංවර්ධන දෙපාර්තමේන්තුව පාර	1.77
433	EBMWE422	කුරුන්දියයිඩි සුසාන භූමි විදිය 1 වන හරස් පාර		නැත නැත	කුරුන්දියයිඩි සුසාන භූමි විදිය	ග්‍රාමය	0.10
434	EBMWE423	කුරුන්දියයිඩි විදිය		නැත	කුරුන්දියයිඩි සුසාන භූමි විදිය	කලපු ඉවුර	0.10
435	EBMWE424	කුරුන්දියයිඩි සුසාන භූමි විදිය 2 වන හරස් පාර		නැත	කුරුන්දියයිඩි සුසාන භූමි විදිය	කලපු ඉවුර	0.10
436	EBMWE425	කුරුන්දියයිඩි සුසාන භූමි විදිය 3 වන හරස් පාර		නැත	කුරුන්දියයිඩි සුසාන භූමි විදිය	කලපු ඉවුර	0.27
437	EBMWE426	කොත්තියාපුල ඇතුළු විදිය		නැත	කොත්තියාපුල හරස් විදිය	කුරුන්දියයිඩි සුසාන භූමි විදිය	0.92
438	EBMWE427	කිනත්තඩි විදිය		නැත	කොත්තියාපුල ඇතුළු විදිය	ලීඳ	0.12
439	EBMWE428	කොත්තියාපුල පාසැල් විදිය		නැත	කොත්තියාපුල ඇතුළු විදිය	කොත්තියාපුල ඇතුළු විදිය	0.12
440	EBMWE429	කොත්තියාපුල හරස් විදිය		නැත	කොත්තියාපුල ප්‍රධාන විදිය	කොත්තියාපුල ප්‍රධාන විදිය	0.46
441	EBMWE430	කොත්තියාපුල ප්‍රධාන විදිය		නැත	වවුනතිවු මනප්පිට්ටි මාර්ග සංවර්ධන දෙපාර්තමේන්තුව පාර	පිල්ලයාර් කෝවිල් විදිය	0.99
442	EBMWE431	වරම්බුකට්ටු විදිය		නැත	වවුනතිවු මනප්පිට්ටි මාර්ග සංවර්ධන දෙපාර්තමේන්තුව පාර	ඉලුප්පයඩිවේනෙයි කාන්විරන්කුඩා විදිය	0.35

1. අනු. අංකය	2. විදියේ අංකය	3. විදියේ නම	4. ග්‍රාමයේ නම : සමහර විදිවලට ආසන්න ග්‍රාම සේවා කොට්ඨාසය ඇතුළත් කරනු ලැබේ.	5. වෙනත් නම	6. ආරම්භවන ස්ථානය	7. අවසන්වන ස්ථානය	8. විදියේ දිග
443	EBMWE441	කාන්චිරන්කුඩා පන්වෙනෙයි ප්‍රධාන විදිය	කාන්චිරංකුඩා	නැත	වවුනකිවු මනප්පිට්ටි මාර්ග සංවර්ධන දෙපාර්තමේන්තුව පාර	පන්වෙනෙයි හන්දිය	9.92
444	EBMWE442	සේරත්තඩි විදිය		සුසාන භූමි පාර	කාන්චිරන්කුඩා පන්වෙනෙයි ප්‍රධාන විදිය	ග්‍රාමය	0.72
445	EBMWE443	සේරත්තඩි හරස් විදිය		නැත	සේරත්තඩි විදිය	පට්ටිප්පලයි සීමාව	0.28
446	EBMWE444	කාන්චිරන්කුඩා තාන්දාමලෙයි විදිය		නැත	වවුනකිවු මනප්පිට්ටි මාර්ග සංවර්ධන දෙපාර්තමේන්තුව පාර	8 කණුව තන්දාමලෙයි මාර්ග සංවර්ධන දෙපාර්තමේන්තුව පාර	14.12
447	EBMWE445	අයිසර්කුලම් විදිය		නැත	කාන්චිරන්කුඩා පන්වෙනෙයි ප්‍රධාන විදිය	කාන්චිරන්කුඩා තාන්දාමලෙයි විදිය	0.54
448	EBMWE446	කුරුන්දයඩිමුම්මාරි සුසාන භූමි විදිය		නැත	කාන්චිරන්කුඩා පන්වෙනෙයි ප්‍රධාන විදිය	අයිසර්කුලම් විදිය	0.48
449	EBMWE447	චේක්කන්ඩිවෙනෙයි විදිය		නැත	කාන්චිරන්කුඩා තාන්දාමලෙයි විදිය	ග්‍රාමය	0.36
450	EBMWE448	පනික්කර්කුලම් විදිය		නැත	කාන්චිරන්කුඩා තාන්දාමලෙයි විදිය	ග්‍රාමය	0.23
451	EBMWE449	පනික්කර්කුලම් හරස් විදිය		නැත	පනික්කර් කුලම් විදිය	ග්‍රාමය	0.13
452	EBMWE450	තේට්ලාමුනෙයි විදිය		නැත	කාන්චිරන්කුඩා තාන්දාමලෙයි විදිය	කාන්චිරන්කුඩා තාන්දාමලෙයි විදිය	0.81
453	EBMWE451	මන්ඩුකාඩු විදිය	කාන්චිරංකුඩා	නැත	කාන්චිරන්කුඩා පන්වෙනෙයි ප්‍රධාන විදිය	කාන්චිරන්කුඩා තාන්දාමලෙයි විදිය	2.24
454	EBMWE452	සින්තවට්ටයි විදිය		නැත	මන්ඩුකාඩු විදිය	මන්ඩුකාඩු විදිය	0.69
455	EBMWE453	සින්තවට්ටයි හරස් විදිය		නැත	කාන්චිරන්කුඩා තාන්දාමලෙයි විදිය	කලපු ඉවුර	0.97
456	EBMWE454	කාන්චිරන්කුඩා තන්දාමලෙයි විදිය		නැත	කාන්චිරන්කුඩා තාන්දාමලෙයි විදිය	ග්‍රාමය	0.28
457	EBMWE455	7 වන හරස් පටුමග උප්පුකුලම් විදිය		නැත	කාන්චිරන්කුඩා පන්වෙනෙයි ප්‍රධාන විදිය	කාන්චිරන්කුඩා තාන්දාමලෙයි විදිය	1.79
458	EBMWE456	පනයිආරුප්පාන් විදිය		නැත	කාන්චිරන්කුඩා පන්වෙනෙයි ප්‍රධාන විදිය	කාන්චිරන්කුඩා තාන්දාමලෙයි විදිය	1.15
459	EBMWE457	පනයිආරුප්පාන් ගොයම් කුඹුර		නැත	පනයි ආරුප්පාන් විදිය	ගොයම් කුඹුර	0.44

1. අනු. අංකය	2. විදියේ අංකය	3. විදියේ නම	4. ග්‍රාමයේ නම සමහර විදිවලට ආසන්න ග්‍රාම සේවා කොට්ඨාසය ඇතුළත් කරනු ලැබේ.	5. වෙනත් නම්	6. ආරම්භවන ස්ථානය	7. අවසන්වන ස්ථානය	8. විදියේ දිග
460	EBMWE458	පුලිච්චකොඩි පල්ල විදිය	කාන්චිරංකුඩා	නැත	කාන්චිරන්කුඩා තාන්දාමලෙයි විදිය	කාන්චිරන්කුඩා තාන්දාමලෙයි විදිය	1.72
461	EBMWE459	සිල්ලිකකොඩි ආරු විදිය		නැත	කාන්චිරන්කුඩා තාන්දාමලෙයි විදිය	පට්ටප්පලයි සීමාව	4.84
462	EBMWE460	සිල්ලිකකොඩි ආරු හරස් විදිය		නැත	කාන්චිරන්කුඩා තාන්දාමලෙයි විදිය	සිල්ලිකකොඩි ආරු විදිය	2.26
463	EBMWE463	පනයිඅරුප්පාන් පෙරියකාල කෝට්ටමඩු විදිය		නැත	කාන්චිරන්කුඩා තාන්දාමලෙයි විදිය	කාන්චිරන්කුඩා පන්වෙනෙයි ප්‍රධාන විදිය	1.27
464	EBMWE248	කන්ඩි ආරු වැව් විදිය		නැත	8 කණුව තාන්දාමලෙයි මාර්ග සංවර්ධන දෙපාර්තමේන්තුව පාර	උන්නිවෙයි වැව	4.66
465	EBMWE249	කන්ඩි ආරු තාන්දාමලෙයි හරස් විදිය		නැත	8 කණුව තාන්දාමලෙයි මාර්ග සංවර්ධන දෙපාර්තමේන්තුව පාර	කන්ඩි ආරු වැව විදිය	1.12
466	EBMWE461	සුසාන භූමි විදිය		නැත	කාන්චිරන්කුඩා තාන්දාමලෙයි විදිය	ගොයම් කුඹුර	1.71
467	EBMWE462	සුසාන භූමි හරස් විදිය		නැත	කාන්චිරන්කුඩා තාන්දාමලෙයි විදිය	සුසාන භූමි විදිය	0.49
468	EBMWE464	මදියංකුඩාකන්ඩි විදිය		නැත	කාන්චිරන්කුඩා තාන්දාමලෙයි විදිය	ගොයම් කුඹුර	0.25
469	EBMWE465	පන්වෙනෙයි තාන්දාමලෙයි විදිය		පාසල් විදිය	කාන්චිරන්කුඩා තාන්දාමලෙයි විදිය	පට්ටප්පලයි සීමාව	3.73
470	EBMWE466	පන්වෙනෙයි කාලිකෝවිල් විදිය	පන්වෙනෙයි	නැත	කාන්චිරන්කුඩා තාන්දාමලෙයි විදිය	කාලිකෝවිල් විදිය	0.25
471	EBMWE467	පන්වෙනෙයි තෙඩුම්වෙනෙයි විදිය		නැත	කාන්චිරන්කුඩා පන්වෙනෙයි ප්‍රධාන විදිය	ඉලුප්පයඩිච්චෙනෙයි කාන්දිනගර් විදිය	2.81
472	EBMWE468	පෙර පාසැල් විදිය		නැත	ඉලුප්පයඩිච්චෙනෙයි කාන්දිනගර් විදිය	කාන්චිරන්කුඩා පන්වෙනෙයි ප්‍රධාන විදිය	0.26
473	EBMWE469	වාදාකල්මඩු කෝවිල් විදිය		නැත	ඉරුම්බන්ඩකුලම් විදිය	ඉලුප්පයඩිච්චෙනෙයි කාන්දිනගර් විදිය	1.83
474	EBMWE470	ඉරුම්බන්ඩකුලම් විදිය		නැත	වාදාකල්මඩු කෝවිල් විදිය	කාන්චිරන්කුඩා තාන්දාමලෙයි විදිය	3.52
475	EBMWE471	කාලිකෝවිල් විදිය		නැත	වවුනකිවු මනප්පිට්ටි මාර්ග සංවර්ධන දෙපාර්තමේන්තුව පාර	කෝවිල්	0.38
476	EBMWE472	අඩච්චකල්කුලම් විදිය		නැත	කාන්චිරන්කුඩා තාන්දාමලෙයි විදිය	8 කණුව තාන්දාමලෙයි මාර්ග සංවර්ධන දෙපාර්තමේන්තුව පාර	1.74
							349.02