

7. மதம் :-----.
8. விவாகமானவரா? விவாகமாகாதவரா ? :-----.
9. ஆணா? பெண்ணா :-----.
10. நீர் இலங்கைப் பிரசையா? அவ்வாறாயின் பரம்பரையாகவா? பதிவு முலமா? :-----.
11. தென் மாகாணசபை அதிகார பிரதேசத்திற்குள் நிரந்தரமாக வதியும் காலம் :-----.
12. கல்வித் தகைமை :-
க. பொ. த. (சாதாரண தரம்)

பாடங்கள்	தரம்	பாடங்கள்	தரம்
1.		5.	
2.		6.	
3.		7.	
4.		8.	

13. நீங்கள் பெற்றுள்ள ஆகக்கூடிய கல்வித் தகைமைகள் :-----.
14. வேறு தகைமைகள் :-----.
15. சேவை அனுபவம் :-----.
16. நீங்கள் எப்போதாவது குற்றம் செய்து நீதிமன்றத்தினால் தண்டனைக்குட்பட்டுள்ளீர்களா? :-----.

மேற்கூறப்பட்ட விபரங்கள் யாவும் உண்மையானதும், சரியானதும் என உறுதிப்படுத்துகிறேன். பொய்யான விபரங்கள் ஏதும் தரப்பட்டிருப்பின் நேர்முகப்பரீட்சையின்போது அல்லது அதற்கு முன்னர் அல்லது பின்னர் தெரியவரின் விண்ணப்பத் தகைமை நிராகரிக்கப்படும் எனவும், தெரிவு செய்யப்பட்ட பின்னர் தெரிய வந்தால் சேவையில் நின்று விடுவது எனவும் நான் அறிவேன்.

.....
விண்ணப்பதாரியின் கையொப்பம்.

திசுதி :-----.

5-633

உள்ளூராட்சி அறிவித்தல்கள்

அரநாயக்க பிரதேச சபை

1987 ஆம் ஆண்டின் 15 ஆம் இலக்க பிரதேச சபைகள் சட்டத்தின் 14 ஆம் மற்றும் 24 (2) ஆம் உறுப்புரையின் கீழ் விடுக்கப்படும் அறிவித்தல்

1987 ஆம் ஆண்டின் 15 ஆம் இலக்க பிரதேச சபைச் சட்டத்தின் 24 ஆவது பிரிவின் பிரகாரம் சப்பிரகமுவ மாகாணத்தின் கேகாலை மாவட்டத்தின் அரநாயக்க பிரதேச சபையால் இங்கு இணைக்கப்பட்டுள்ள அட்டவணையில் காட்டப்பட்டுள்ள பாதைகள்/வீதிகள் அரநாயக்க பிரதேச சபைக்குரிய பாதைகள்/வீதிகள் எனப் பிரகடனப்படுத்தி இத்துடன் அறிவித்தல் விடுக்கப்படுகின்றது.

டீ. எம். சந்திரவதி,
செயலாளர்,
அரநாயக்க பிரதேச சபை.

பிரதேச சபை அலுவலகம்,
அரநாயக்க,
2016, ஏப்பிநல் 27.

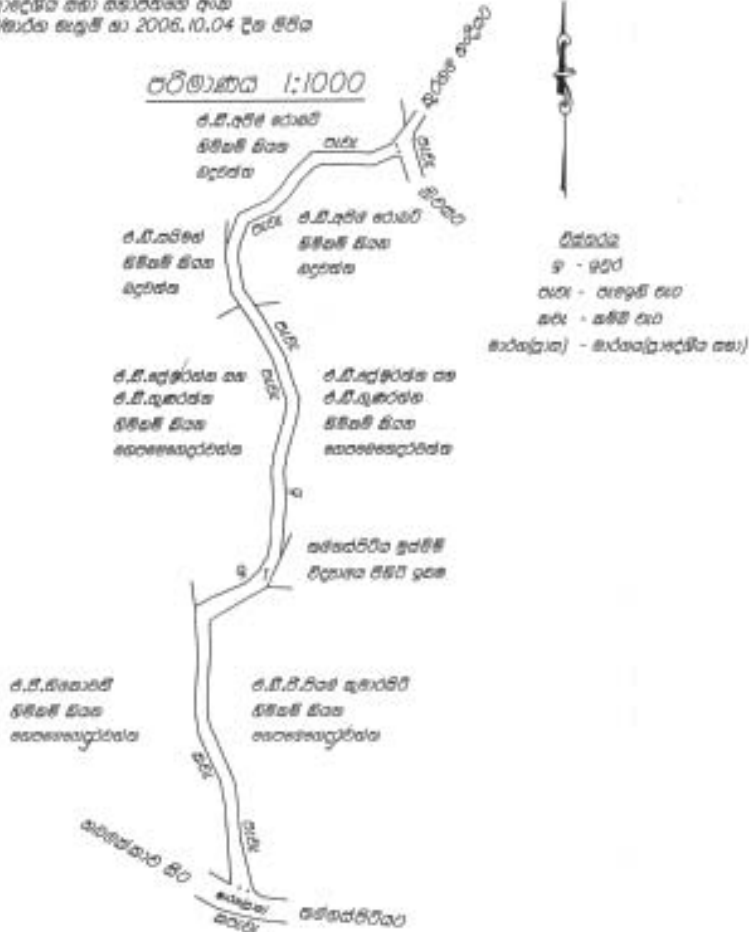
பாதையின் பெயர்	:	ஹபலக்காவை பதுவத்தை பாதை
பாதையின் ஆரம்பமும் முடிவும்	:	ஹபலக்காவையிலிருந்து தல்கம்பிட்டிய வரையான பாதையிலிருந்து கூரகலை சந்தி வரையிலான பாதை
கிராம அலுவலர் பிரிவும் இலக்கமும்	:	44A ஹபலக்காவை பிரிவு
பாதையின் நீளம்	:	182 மீற்றர்
பாதையின் அகலம்	:	8 அடி

එච්.එම්.ආර්.ටී.ඒස්.ආර්ථි,
 කොළඹ නීතිඥවරු සමාජීයවරු,
 උසාවි කොමසාරිස් සහ අත්තේරුවරු,
 වික්කමල, රඳුක්කන,
 විද්‍යාලයේ අංකය: 1983/492

පිඹුරු අංකය: 322/2015

තබලක්කාරි බදුමත මාර්ගය

කොමිෂන් - ආරක්‍ෂක ප්‍රාදේශීය සහ සහායකයන් සහ
 ආරක්‍ෂක(වි)සාර්ව සමුච්ඡය 2006, 10, 04 දින විසිර



සබරගමුව පළාතේ

කැනල් දිස්ත්‍රික්කයේ

සහිත කොරන්ද් දැක්වෙන පත්කුණේ කහගමනේ සහිත විවිධ
 සංවිධානයන් සහ සමුච්ඡය
 සහ ඉඩම් හරහා පවතින මාර්ගය සහ සඳහා

- පිඹුරු -

කොට්ඨාස අංකය	මාර්ගයේ පිරිසිදු කිරීම				දිග(මීටර)	පහසු(මීටර)	විවිධ අරමුණ
	කොටස	අ	ඌ	ඔ			
1	0.0465	0	0	18.38	182.00	08	

කහිත අදාළ : 2015, 10, 22 දින දින

11.10.2015-10-25
 එච්.එම්.ආර්.ටී.ඒස්. ආර්ථි,
 කොළඹ නීතිඥවරු සමාජීයවරු,
 උසාවි කොමසාරිස් සහ අත්තේරුවරු,

பாதையின் பெயர்	: கல்அதர அஸ்மடலை ரணபாஹுசே வத்தையிலிருந்து ஐ. டபிள்யூ. விமலசேன அவர்களின் வீடு வரையான பாதை
பாதையின் ஆரம்பமும் முடிவும்	: கல்அதர அஸ்மடலை ரணபாஹுசே வத்தையிலிருந்து ஐ. டபிள்யூ. விமலசேன அவர்களின் வீடு வரையான பாதை
கிராம அலுவலர் பிரிவும் இலக்கமும்	: 16 D அஸ்மடலை
பாதையின் நீளம்	: 154 மீற்றர்
பாதையின் அகலம்	: 8 அடி

பாதையின் ஆரம்பம் முதல் இறுதி வரை பாதையின் இடது பக்கமாகவுள்ள காணி, காணி உரிமையாளர்களின் பெயர்கள் :

1. திரு. ஐ. ஏ. சலேலு	ரணபஹுசேவத்தை காணி
2. திரு. எல். பீ. சரத் சந்திர	ஹிட்டினாவத்தை காணி
3. திரு. எஸ். டபிள்யூ. ஜீ. ஆரியதாஸ	கெதரகாவதெனிக காணி
4. திரு. ஐ. டபிள்யூ. சாந்த சூரியகுமார	ஹிட்டினாவத்தை காணி
5. திரு. டி. வி. நஹால் சந்திரசிறி	ஹிட்டினாவத்தை காணி

பாதையின் ஆரம்பம் முதல் இறுதி வரை பாதையின் வலது பக்கமாகவுள்ள காணி, காணி உரிமையாளர்களின் பெயர்கள் :

1. திரு. ஐ. ஏ. சலேலு	ரணபஹுசேவத்தை காணி
2. திரு. எல். பீ. சரத் சந்திர	ஹிட்டினாவத்தை காணி
3. திரு. எஸ். டபிள்யூ. ஜீ. ஆரியதாஸ	கெதரகாவதெனிக காணி
4. திரு. ஐ. டபிள்யூ. டி. வி. அசோக	ஹிட்டினாவத்தை காணி
5. திரு. ஐ. டபிள்யூ. விமலசேன	ஹிட்டினாவத்தை காணி

உத்தரவுபெற்ற நில அளவையாளர் எச். எம். ஆர். டி. கே. ஹேரத் அவர்களின் 2015.11.22 ஆந் திகதியும் 352/2015 ஆம் இலக்கத்தைக் கொண்ட படவரைபுத்திட்டத்தின் பிரகாரமாகும்.

එච්.එම්.ආර්.ටී.සේ.සේරත්,
 බලධරව විවිත්ඥෙරු තනතුරුවල,
 උසාවි කොමසාරිස් සහ තත්කේරුවරු,
 විත්තවල, රඳුක්කන.
 ඔබාටදිංචි අංකය: 19831492

පිඹුරු අංකය: 352/2015

ගල්අතර අස්මඩල කෙත්තිඬිල මාර්ගය

කොමිෂන් :- අරණායක ප්‍රාදේශීය සහ සහායවිනේ අංක 2006.10.04 දින මිටි සහ අධි.ඩබ්.වී.වී.අඟෝම විමර්ශන කිරීමේ ක්‍රියාවලිය පරිමාණය 1:1000



**සබරගමුව පළාතේ
 කැනලේ දිස්ත්‍රික්කයේ**

ගල්අතර කොරළේ ජනාධිපති සහ තත්කේරුවරු පත්කළේ
 අස්මඩල ගමේ පිහිටි රක්ෂාශ්‍රවණය, හිරිකාළු සහ හෙදරුකාළුගේ,
 යන ඉඩම් කරනා පවතින මාර්ගය මත සාදන ලද

-පිඹුරු-

කමිෂන් අංකය	මාර්ගයේ වර්ග ප්‍රමාණය				දිග(මීටර)	ඵල(අඩි)	නිවැසු කරුණ
	කෙස්ටාර්	අ	රු	පේ			
1	0.0240	00	0	09.49	154.00	08	

මාගේ පෙත්වා දුන් අය } ඉඩම් හිමිකරුවන්
 මාගේ බලා තත් අය }

2015-11-23
 එච්.එම්.ආර්.ටී.සේ.සේරත්
 බලධරව විවිත්ඥෙරු තනතුරුවල,
 උසාවි කොමසාරිස් සහ තත්කේරුවරු
 ෆෝන් : 035-2266422/077 4973610
 ඔ.ප. අංකය: 19831492

මහල දේපළ : 2015.11.22 වන දින

பாதையின் பெயர்	: காரியசும வலவ்வத்தை ஒழுங்கை
பாதையின் ஆரம்பமும் முடிவும்	: காரியசும அறநாயக்க பிரதான வீதியின் பிரியும் வலவ்வத்தை ஒழுங்கை தங்கஹமுலஹேன காணியிலிருந்து ஆரம்பித்து அரம்பேஹேன காணியில் முடிவடையும் பாதை
கிராம அலுவலர் பிரிவும் இலக்கமும்	: 17 ஏ காரியசுமை
பாதையின் நீளம்	: 140 மீற்றர்
பாதையின் அகலம்	: 10 அடி

பாதையின் ஆரம்பம் முதல் இறுதி வரை பாதையின் இடப்பக்கமாகவுள்ள காணி, காணி உரிமையாளர்களின் பெயர்கள் :

1. திரு. பீ. ஜீ. சரத் பிரியந்த	தங்கஹமுலஹேன காணி
2. திருமதி ஏ. ஜீ. நாலனி குலசிங்ஹ	தங்கஹமுலஹேன காணி
3. திரு. கே. ஜீ. வசந்த பண்டார	தங்கஹமுலஹேன காணி
4. திருமதி ஜீ. டபிள்யூ. நில்மினி சாந்தனி	ஹப்புசஹமுலஹேன காணி
5. திருமதி எம். ஏ. ஐ. ருபகாமாரி	ஹப்புசஹமுலஹேன காணி
6. திரு. டி. தயாரத்ன	ஹப்புசஹமுலஹேன காணி

பாதையின் ஆரம்பம் முதல் இறுதி வரை பாதையின் வலப்பக்கமாகவுள்ள காணி, காணி உரிமையாளர்களின் பெயர்கள் :

1. திருமதி டி. அந்லாவதி	வலவ்வத்தை காணி
2. திரு. எச். ஜேமிஸ்	வலவ்வத்தை காணி

உத்தரவுபெற்ற நில அளவையாளர் எச். எம். ஆர். டி. கே. ஹேரத் அவர்களின் 2015.11.25 ஆந் திகதியும் 356/2015 ஆம் இலக்கத்தைக் கொண்ட படவரைபுத்திட்டத்தின் பிரகாரமாகும்.

එච්.එම්.ආර්.පී.කේ.හේරත්,
 බලධරේ මිනිස්ථෝරු තලේතිකරු,
 උසාවි කොමසාරිස් සහ තක්සේරුකරු,
 ඊත්තවල, රඹුක්කන.
 මිටාර්දිංචි අංකය: 19831492

පිඹුරු අංකය: 356/2015

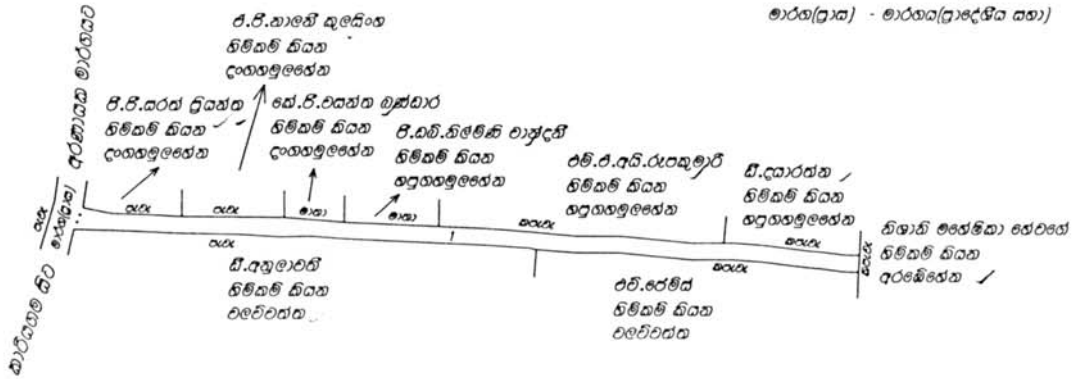
වවේවත්ත පටුමග

බොම්බ :- අරණාගම ප්‍රාදේශීය සහ සහායකිගේ අංක
 අර/ප්‍රා/බ/17/මාර්ග මැනුම් හා 2006.10.04 දින මිසි

පරිමාණය 1:1000

විස්තරය

- රැවු - රැවුකි වැව
- මාතා - මායිම් භාරපත
- කරැවු - කම්බි රැවුකිවැව
- මාර්ග(ප්‍රාග) - මාර්ගය(ප්‍රාදේශීය සහ)



සබරගමුව පළාතේ

කැගලේ දිස්ත්‍රික්කයේ

ගල්බොඩ කෝරළේ තුන්පළාත පත්තුවේ
 ආර්ථික ගමේ පිහිටි දැනගනු ලබන්න, වවේවත්ත, හඳුනාගනු ලබන්න සහ
 අරඹේන්න සහ ඉඩම් හරහා පවතින මාර්ගය මත සාදන ලද

- පිඹුර -

කැමරි අංකය	මාර්ගයේ වර්ග ප්‍රමාණය			දිග(මීටර)	පළල(අඩි)
	හෙක්ටයාර්	අ	රූ පර්		
1	0.0436	0	17.24	140.00	10

මායිම් පෙන්වා දුන් අංක } ඉඩම් හිමිකරුවන්
 මායිම් බලා හත් අංක

මකින ලද්දේ : 2015.11.25 දින

2015 - 11 - 27
 එච්.එම්.ආර්.පී.කේ. හේරත්
 බලධරේ මිනිස්ථෝරු තලේතිකරු
 උසාවි කොමසාරිස් සහ තක්සේරුකරු
 ෆෝන්: 035-2266422/077 4973610
 මි.ට. අංකය: 19831492

பாதையின் பெயர்	:	அட்டாப்பிட்டிய வெலிஹேன விகாரைப் பாதை
பாதையின் ஆரம்பமும் முடிவும்	:	அலுபதையிலிருந்து தல்கமை பாதையில் அட்டாப்பிட்டிய நெற் களத்திலிருந்து வெலிஹேன விகாரை வரையான பாதை
கிராம அதிகாரிப் பிரிவும் இலக்கமும்	:	33ஏ அட்டாப்பிட்டிய
பாதையின் நீளம்	:	230 மீற்றர்
பாதையின் அகலம்	:	08 அடி

பாதையின் ஆரம்பம் முதல் இறுதி வரை பாதையின் இடப்பக்கமாகவுள்ள காணி, காணி உரிமையாளர்களின் பெயர்கள் :

1. திரு. ஏ. எம். புஞ்சி பண்டா	வாகொல்லவத்தை காணி
2. திரு. ஏ. எம். புஞ்சி பண்டா	அம்பகும்புர காணி
3. திரு. திலக் எஸ். சுருணாதிலக	அம்பகும்புர காணி
4. திரு. எஸ். ஜி. எல். விஜேரத்ன பண்டா	உடதெனியவத்தை காணி

பாதையின் ஆரம்பம் முதல் இறுதி வரை பாதையின் வலப்பக்கமாகவுள்ள காணி, காணி உரிமையாளர்களின் பெயர்கள் :

1. திரு. ஏ. எம். புஞ்சி பண்டா	அம்பகும்புர காணி
2. திரு. எம். குடாபண்டா	எகொடவாகொல்லவத்தை காணி
3. திரு. எல். வீ. ஆர். பொடிபண்டா	வெலிஹேன காணி
4. திரு. ஜி. ஆர். குணவர்தன பண்டா	வெலிஹேன காணி

அதிகாரம் பெற்ற நில அளவையாளர் எச். எம். ஆர். டி. கே. ஹேரத் அவர்களின் 2015.11.25 ஆந் திகதியும் 354/2015 ஆம் இலக்கத்தைக் கொண்ட படவரைபுத்திட்டத்தின் பிரகாரமாகும்.

பாதையின் பெயர்	: அஸ்மடலை சல்கொடஹேணையிலிருந்து ஹப்புகொல்லஹேண வரையான பாதை
பாதையின் ஆரம்பமும் முடிவும்	: அஸ்மடலை சல்கொடஹேண காணியிலிருந்து ஹப்புகொல்லஹேண காணி வரையான பாதை
கிராம அலுவலர் பிரிவும் இலக்கமும்	: 16D அஸ்மடலை
பாதையின் நீளம்	: 253 மீற்றர்
பாதையின் அகலம்	: 08 அடி

பாதையின் ஆரம்பம் முதல் இறுதி வரை பாதையின் இடப்பக்கமாகவுள்ள காணி, காணி உரிமையாளர்களின் பெயர்கள் :

1. திரு. கே. ரணசிங்ஹ	சல்கொடஹேண காணி
2. திரு. ஈ. ஏ. சரத் ஏக்கநாயக்க	மெலேபெந்திதென்ன காணி
3. திரு. கே. பீ. சுபில	சல்லெனமுலஹேண காணி
4. திரு. லலித் சுந்தபஹல	சல்லெனமுலஹேண காணி
5. திருமதி பீ. ஆர். ஹிங்மெனிகே	ஹப்புகொல்லஹேண காணி

பாதையின் ஆரம்பம் முதல் இறுதி வரை பாதையின் வலப்பக்கமாகவுள்ள காணி, காணி உரிமையாளர்களின் பெயர்கள் :

1. திரு. கே. ரணசிங்ஹ	சல்கொடஹேண காணி
2. திருமதி ஐ. ஆர். ஏ. பிசோமெனிகே	மெலேபெந்திதென்ன காணி
3. திருமதி ஐ. ஆர். இந்திரானி ரணபாஹு	மெலேபெந்திதென்ன காணி
4. திரு. ஈ. ஏ. சரத் ஏக்கநாயக்க	மெலேபெந்திதென்ன காணி
5. திரு. ஈ. ஏ. சரத் ஏக்கநாயக்க	சல்லெனமுலஹேண காணி
6. திரு. பீ. ஆர். பொடிபண்டா	ஹப்புகொல்லஹேண காணி

அதிகாரம் பெற்ற நில அளவையாளர் எச். எம். ஆர். டி. கே. ஹேரத் அவர்களின் 2015.11.22 ஆந் திகதியும் 351/2015 ஆம் இலக்கத்தைக் கொண்ட படவரைபுத்திட்டத்தின் பிரகாரமாகும்.

ரிதீகம பிரதேச சபை

1987 ஆம் ஆண்டின் 15 ஆம் இலக்க பிரதேச சபை சட்டத்தின் 24(1) ஆம் பிரிவின் கீழ் செய்யப்படும் அறிவித்தல்

1987 ஆம் ஆண்டின் 15 ஆம் இலக்க பிரதேச சபைச் சட்டத்தின் 24(1) ஆம் பிரிவின்படி வடமேல் மாகாணத்தின் குருநாகல் மாவட்டத்தில் ரிதீகம பிரதேச சபையினால் கீழ் குறிப்பிடப்பட்டுள்ள 1809 ஆம் இலக்க திட்டத்தின் கீழ் காட்டப்பட்டுள்ளவாறு தெருக்களை ரிதீகம பிரதேச சபைக்குரிய தெருக்களாக பிரசுரிப்பதற்கு இத்தால் அறிவித்தல் விடுக்கப்படுகின்றது.

2. தற்போது பிரதேச சபையினால் அளக்கப்பட்டு புள்ளியிடப்பட்டுள்ள இத் தெருக்கள் பற்றி உரிய காணி உரிமையாளர்களாக உரிமை கோருபவர்களினால் ஏதாவதொரு எதிர்ப்பு தெரிவிப்பார்களேயானால் இவ் அறிவித்தல் பிரசுரிக்கப்பட்ட திகதி தொடக்கம் ஒரு மாத காலத்தினுள் தமது உரிமையினை உறுதிப்படுத்துவதற்காக 1987 ஆம் ஆண்டின் 15 ஆம் இலக்க பிரதேச சபை சட்டத்தின் 24 (2) ஆம் பிரிவின்படி செயற்படுத்துமாறு இத்தால் அறிவித்தல் விடுக்கப்படுகின்றது.

3. இக்காலத்தினுள் ஏதாவதொரு எதிர்ப்பு தெரிவிக்கப்படாத சந்தர்ப்பத்தில் கீழ் குறிப்பிடப்பட்டுள்ள தெருக்கள் ரிதீகம பிரதேச சபைக்குரிய தெருக்களாக ஏற்றுக்கொண்டு நிருவகிக்கப்படும் என்று பொது மக்களின் சவனத்திற்காக இத்தால் அறிவித்தல் விடுக்கின்றேன்.

ஜே. ஏ. அஜித் குமாரசிங்ஹ,
செயலாளர்,
ரிதீகம பிரதேச சபை.

பிரதேச சபை அலுவலகம்,
ரிதீகம,
2016, மாச்சு 23.

அட்டவணை

பல்லேயாய பாடசாலை அருகில் தொடங்கி தபரயாய வரை செல்லுகின்ற துணைப் பாதை

பாதையின் பெயர்	பாதையின் ஆரம்பம்	இறுதி	பாதையின் ஆரம்பம் தொடக்கம் இறுதி வரை இடதுபக்க காணி உரிமையாளர்களின் பெயர்கள்	பாதையின் ஆரம்பம் தொடக்கம் இறுதி வரை வலது பக்க காணி உரிமையாளர்களின் பெயர்கள்	கிராம உத்தியோகத்தர் பிரிவின் இலக்கம்	பாதையின் நீளம்	பாதையின் அகலம்
பல்லேயாய பாடசாலை அருகில் தொடக்கம் கினிஹிரிய பன்சலை வரை செல் கின்ற பிரதேச சபை பாதை தொடக்கம் ஆரம்பமாகின்ற சிறு வீதி	திரு. ஏ. ஏ. சரத் விமலசிறி அவர்களின் காணி	மே. மீ. ஆரியதிலக காணி	1. திரு. ஏ. ஏ. விஜேரத்ன 2. திரு. ஏ. ஏ. நிமல் குமாரதாங்க 3. திரு. மீ. மீ. ஆரியதிலக	1. திரு. ஏ. ஏ. சரத் விமலசிறி 2. திருமதி மீ. மீ. தர்மலதா 3. திரு. பி. மீ. விஜே ரத்ன	562- கினிஹிரிய	108.09	10 அடி அடி

5-621

ரிதீகம பிரதேச சபை

1987 ஆம் ஆண்டின் 15 ஆம் இலக்க பிரதேச சபை சட்டத்தின் 24(1) ஆம் பிரிவின் கீழ் செய்யப்படும் அறிவித்தல்

1987 ஆம் ஆண்டின் 15 ஆம் இலக்க பிரதேச சபைச் சட்டத்தின் 24(1) ஆம் பிரிவின்படி வடமேல் மாகாணத்தின் குருநாகல் மாவட்டத்தில் ரிதீகம பிரதேச சபையினால் கீழ் குறிப்பிடப்பட்டுள்ள 6910 ஆம் இலக்க திட்டத்தின் கீழ் காட்டப்பட்டுள்ளவாறு தெருக்களை ரிதீகம பிரதேச சபைக்குரிய தெருக்களாக பிரசுரிப்பதற்கு இத்தால் அறிவித்தல் விடுக்கப்படுகின்றது.

2. தற்போது பிரதேச சபையினால் அளக்கப்பட்டு புள்ளியிடப்பட்டுள்ள இத் தெருக்கள் பற்றி உரிய காணி உரிமையாளர்களாக உரிமை கோருபவர்களினால் ஏதாவதொரு எதிர்ப்பு தெரிவப்பார்களேயானால் இவ் அறிவித்தல் பிரசுரிக்கப்பட்ட திகதி தொடக்கம் ஒரு மாத காலத்தினுள் தமது உரிமையினை உறுதிப்படுத்துவதற்காக 1987 ஆம் ஆண்டின் 15 ஆம் இலக்க பிரதேச சபை சட்டத்தின் 24 (2) ஆம் பிரிவின்படி செயற்படுத்துமாறு இத்தால் அறிவித்தல் விடுக்கப்படுகின்றது.

3. இக்காலத்தினுள் ஏதாவதொரு எதிர்ப்பு தெரிவிக்கப்படாத சந்தர்ப்பத்தில் கீழ் குறிப்பிடப்பட்டுள்ள தெருக்கள் ரிதீகம பிரதேச சபைக்குரிய தெருக்களாக ஏற்றுக்கொண்டு நிருவகிக்கப்படும் என்று பொது மக்களின் கவனத்திற்காக இத்தால் அறிவித்தல் விடுக்கின்றேன்.

ஜே. ஏ. அஜித் குமாரசிங்ஹ,
செயலாளர்,
ரிதீகம பிரதேச சபை.

பிரதேச சபை அலுவலகம்,
ரிதீகம,
2016, மாச்சு 23.

அட்டவணை

பல்லேஹொரொம்புவ சமங்கி மாவத்தை

பாதையின் பெயர்	பாதையின் ஆரம்பம்	இறுதி	பாதையின் ஆரம்பம் தொடக்கம் இறுதி வரை இடதுபக்க காணி உரிமையாளர்களின் பெயர்கள்	பாதையின் ஆரம்பம் தொடக்கம் இறுதி வரை வலது பக்க காணி உரிமையாளர்களின் பெயர்கள்	கிராம உத்தியோகத்தர் பிரிவின் இலக்கம்	பாதையின் நீளம்	பாதையின் அகலம்
பல்லே ஹொரொம்புவ சமங்கி மாவத்தை	பல்லேஹொ ரொம்புவ தொடக்கம் பிரதான பாதைக்கு நுழைகின்ற பிரதேச சபை பாதையில் திரு. உபாலி அவர்களின் வியாபார நிலையம் அருகில்	திரு. கே. ஜீ. மஹிந்த விக்ரமசிங்ஹ அவர்களின் காணி	1. திரு. ஏ. டி. திலக ரத்ன 2. திரு. ஏ. டி. ஏ. சரத் குமார 3. திரு. கே. டி. ஆர். பர்னாந்து 4. திரு. ஏ. டி. இந்திர வங்ச 5. திரு. ஏ. டி. எஸ். எஸ். பிரேமசீர்த்தி 6. திரு. ஏ. டி. என். ரத்ன சிறி 7. திரு. ஆர். டி. கே. குல ரத்ன 8. திருமதி ஆர். டி. ஆர். எச். குலரத்ன 9. திரு. கே. டி. என். கருணாரத்ன	1. திரு. டபிள்யூ. ஏ. ஜீ. சித்ராநந்த 2. திரு. கே. டி. ஆர். பர்னாந்து 3. திருமதி ஜீ. டி. பேபிநோனா 4. திருமதி ஏ. டி. மேரிநோனா 5. திரு. பி. யூ. விக்ரம பால 6. திருமதி ஆர். ஜீ. சீலவதி 7. திரு. கே. ஜீ. எம். விக்ரமசிங்ஹ	561- பல்லேஹொ ரொம்புவ	853	8 அடி

5-622

ரிதீகம பிரதேச சபை

1987 ஆம் ஆண்டின் 15 ஆம் இலக்க பிரதேச சபை சட்டத்தின் 24(1) ஆம் பிரிவின் கீழ் செய்யப்படும் அறிவித்தல்

1987 ஆம் ஆண்டின் 15 ஆம் இலக்க பிரதேச சபைச் சட்டத்தின் 24(1) ஆம் பிரிவின்படி வடமேல் மாகாணத்தின் குருநாசல் மாவட்டத்தில் ரிதீகம பிரதேச சபையினால் கீழ் குறிப்பிடப்பட்டுள்ள 6905 ஆம் இலக்க திட்டத்தின் கீழ் காட்டப்பட்டுள்ளவாறு தெருக்களை ரிதீகம பிரதேச சபைக்குரிய தெருக்களாக பிரசுரிப்பதற்கு இத்தால் அறிவித்தல் விடுக்கப்படுகின்றது.

2. தற்போது பிரதேச சபையினால் அளக்கப்பட்டு புள்ளியிடப்பட்டுள்ள இத் தெருக்கள் பற்றி உரிய காணி உரிமையாளர்களாக உரிமை கோருபவர்களினால் ஏதாவதொரு எதிர்ப்பு தெரிவிப்பார்களேயானால் இவ் அறிவித்தல் பிரசுரிக்கப்பட்ட திகதி தொடக்கம் ஒரு மாத காலத்தினுள் தமது உரிமையினை உறுதிப்படுத்துவதற்காக 1987 ஆம் ஆண்டின் 15 ஆம் இலக்க பிரதேச சபை சட்டத்தின் 24 (2) ஆம் பிரிவின்படி செயற்படுத்துமாறு இத்தால் அறிவித்தல் விடுக்கப்படுகின்றது.

3. இக்காலத்தினுள் ஏதாவதொரு எதிர்ப்பு தெரிவிக்கப்படாத சந்தர்ப்பத்தில் கீழ் குறிப்பிடப்பட்டுள்ள தெருக்கள் ரிதீகம பிரதேச சபைக்குரிய தெருக்களாக ஏற்றுக்கொண்டு நிருவகிக்கப்படும் என்று பொது மக்களின் சவனத்திற்காக இத்தால் அறிவித்தல் விடுக்கின்றேன்.

ஜே. ஏ. அஜித் குமாரசிங்ஹ,
செயலாளர்,
ரிதீகம பிரதேச சபை.

பிரதேச சபை அலுவலகம்,
ரிதீகம,
2016, மாச்சு 23.

அட்டவணை

கெலேமுல்ல நெவ்கல வீதி

பாதையின் பெயர்	பாதையின் ஆரம்பம்	இறுதி	பாதையின் ஆரம்பம் தொடக்கம் இறுதி வரை இடதுபக்க காணி உரிமையாளர்களின் பெயர்கள்	பாதையின் ஆரம்பம் தொடக்கம் இறுதி வரை வலது பக்க காணி உரிமையாளர்களின் பெயர்கள்	கிராம உத்தியோகத்தர் பிரிவின் இலக்கம்	பாதையின் யின் நீளம்	பாதையின் யின் அகலம்
நெவ்கல மாவத்தை	வலிமினிகந்த வீதியில் திருமதி டபிள்யூ. ஏ. லீலாவதி உரிமை கோரும் காணியில்	டபிள்யூ. ஏ. மலீ உரிமை கோரும் காணியில்	1. திருமதி டபிள்யூ. ஏ. லீலாவதி 2. திரு. சுனில் பிரேமரத்ன 3. திருமதி டபிள்யூ. ஏ. மலீ	கால்வாய் அமைந்துள்ளது	541- கெலேமுல்ல	493 அடி	8 அடி

5-623

ரிதீகம பிரதேச சபை

1987 ஆம் ஆண்டின் 15 ஆம் இலக்க பிரதேச சபை சட்டத்தின் 24(1) ஆம் பிரிவின் கீழ் செய்யப்படும் அறிவித்தல்

1987 ஆம் ஆண்டின் 15 ஆம் இலக்க பிரதேச சபைச் சட்டத்தின் 24(1) ஆம் பிரிவின்படி வடமேல் மாகாணத்தின் குருநாகல் மாவட்டத்தில் ரிதீகம பிரதேச சபையினால் கீழ் குறிப்பிடப்பட்டுள்ள 6904 ஆம் இலக்க திட்டத்தின் கீழ் காட்டப்பட்டுள்ளவாறு தெருக்களை ரிதீகம பிரதேச சபைக்குரிய தெருக்களாக பிரசுரிப்பதற்கு இத்தால் அறிவித்தல் விடுக்கப்படுகின்றது.

2. தற்போது பிரதேச சபையினால் அளக்கப்பட்டு புள்ளியிடப்பட்டுள்ள இத் தெருக்கள் பற்றி உரிய காணி உரிமையாளர்களாக உரிமை கோருபவர்களினால் ஏதாவதொரு எதிர்ப்பு தெரிவிப்பார்களேயானால் இவ் அறிவித்தல் பிரசுரிக்கப்பட்ட திகதி தொடக்கம் ஒரு மாத காலத்தினுள் தமது உரிமையினை உறுதிப்படுத்துவதற்காக 1987 ஆம் ஆண்டின் 15 ஆம் இலக்க பிரதேச சபை சட்டத்தின் 24 (2) ஆம் பிரிவின்படி செயற்படுத்துமாறு இத்தால் அறிவித்தல் விடுக்கப்படுகின்றது.

3. இக்காலத்தினுள் ஏதாவதொரு எதிர்ப்பு தெரிவிக்கப்படாத சந்தர்ப்பத்தில் கீழ் குறிப்பிடப்பட்டுள்ள தெருக்கள் ரிதீகம பிரதேச சபைக்குரிய தெருக்களாக ஏற்றுக்கொண்டு நிருவகிக்கப்படும் என்று பொது மக்களின் சவனத்திற்காக இத்தால் அறிவித்தல் விடுக்கின்றேன்.

ஜே. ஏ. அஜித் குமாரசிங்ஹ,
செயலாளர்,
ரிதீகம பிரதேச சபை.

பிரதேச சபை அலுவலகம்,
ரிதீகம,
2016, மாச்சு 23.

அட்டவணை

மைலஶஹமுல வத்த பாதை

பாதையின் பெயர்	பாதையின் ஆரம்பம்	இறுதி	பாதையின் ஆரம்பம் தொடக்கம் இறுதி வரை இடதுபக்க காணி உரிமையாளர்களின் பெயர்கள்	பாதையின் ஆரம்பம் தொடக்கம் இறுதி வரை வலது பக்க காணி உரிமையாளர்களின் பெயர்கள்	கிராம உத்தியோகத்தர் பிரிவின் இலக்கம்	பாதை யின் நீளம்	பாதை யின் அகலம்
மைலஶஹமுல வத்த பாதை	அலவல பிரதேஶ ஶபை பாதையில் திரு. ஈ. டி. ஶருணாரத்தன் அவர்களின் வீட்டின் அருகில்	மைலஶஹமுல வத்த	1. திரு. ஈ. டி. அஜித் குமார 2. திரு. ரி. டி. ஆர். யு. மலலஶேஶர	1. திரு. ஈ. டி. ஶருணா ரத்தன் 2. திரு. ஆர். ஐ. ஜீ. புன்பகுமார 3. திரு. எஸ். டி. பி. ஶமல் ஹரிஶ்ஶந்திர 4. திரு. எஸ். பி. ஜீ. அபேதுங்க 5. திரு. ஆர். டி. ஶனில் ஜயவீர 6. திரு. ஆர். ஆனந்த குணதிலக	623 வெலகெதர	293	10 அடி

5-624

ரிதீஶம பிரதேஶ ஶபை

1987 ஆம் ஆண்டின் 15 ஆம் இலக்க பிரதேஶ ஶபை ஶட்டத்தின் 24(1) ஆம் பிரிவின் கீழ் ஶெய்யப்படும் அறிவித்தல்

1987 ஆம் ஆண்டின் 15 ஆம் இலக்க பிரதேஶ ஶபை ஶட்டத்தின் 24(1) ஆம் பிரிவின்படி வடமேல் மாகாணத்தின் குருநாகல் மாவட்டத்தில் ரிதீஶம பிரதேஶ ஶபையினால் கீழ் குறிப்பிடப்பட்டுள்ள 6891 ஆம் இலக்க திட்டத்தின் கீழ் காட்டப்பட்டுள்ளவாறு தெருக்களை ரிதீஶம பிரதேஶ ஶபைக்குரிய தெருக்களாக பிரஶரிப்பதற்கு இத்தால் அறிவித்தல் விடுக்கப்படுகின்றது.

2. தற்போது பிரதேஶ ஶபையினால் அளக்கப்பட்டு புள்ளியிடப்பட்டுள்ள இத் தெருக்கள் பற்றி உரிய காணி உரிமையாளர்களாக உரிமை கோருபவர்களினால் ஏதாவதொரு எதிர்ப்பு தெரிவிப்பார்களேயானால் இவ் அறிவித்தல் பிரஶரிக்கப்பட்ட திகதி தொடக்கம் ஒரு மாத காலத்தினுள் தமது உரிமையினை உறுதிப்படுத்துவதற்காக 1987 ஆம் ஆண்டின் 15 ஆம் இலக்க பிரதேஶ ஶபை ஶட்டத்தின் 24 (2) ஆம் பிரிவின்படி ஶெயற்படுத்துமாறு இத்தால் அறிவித்தல் விடுக்கப்படுகின்றது.

3. இக்காலத்தினுள் ஏதாவதொரு எதிர்ப்பு தெரிவிக்கப்படாத ஶந்தர்ப்பத்தில் கீழ் குறிப்பிடப்பட்டுள்ள தெருக்கள் ரிதீஶம பிரதேஶ ஶபைக்குரிய தெருக்களாக ஏற்றுக்கொண்டு நிருவகிக்கப்படும் என்று பொது மக்களின் ஶவனத்திற்காக இத்தால் அறிவித்தல் விடுக்கின்றேன்.

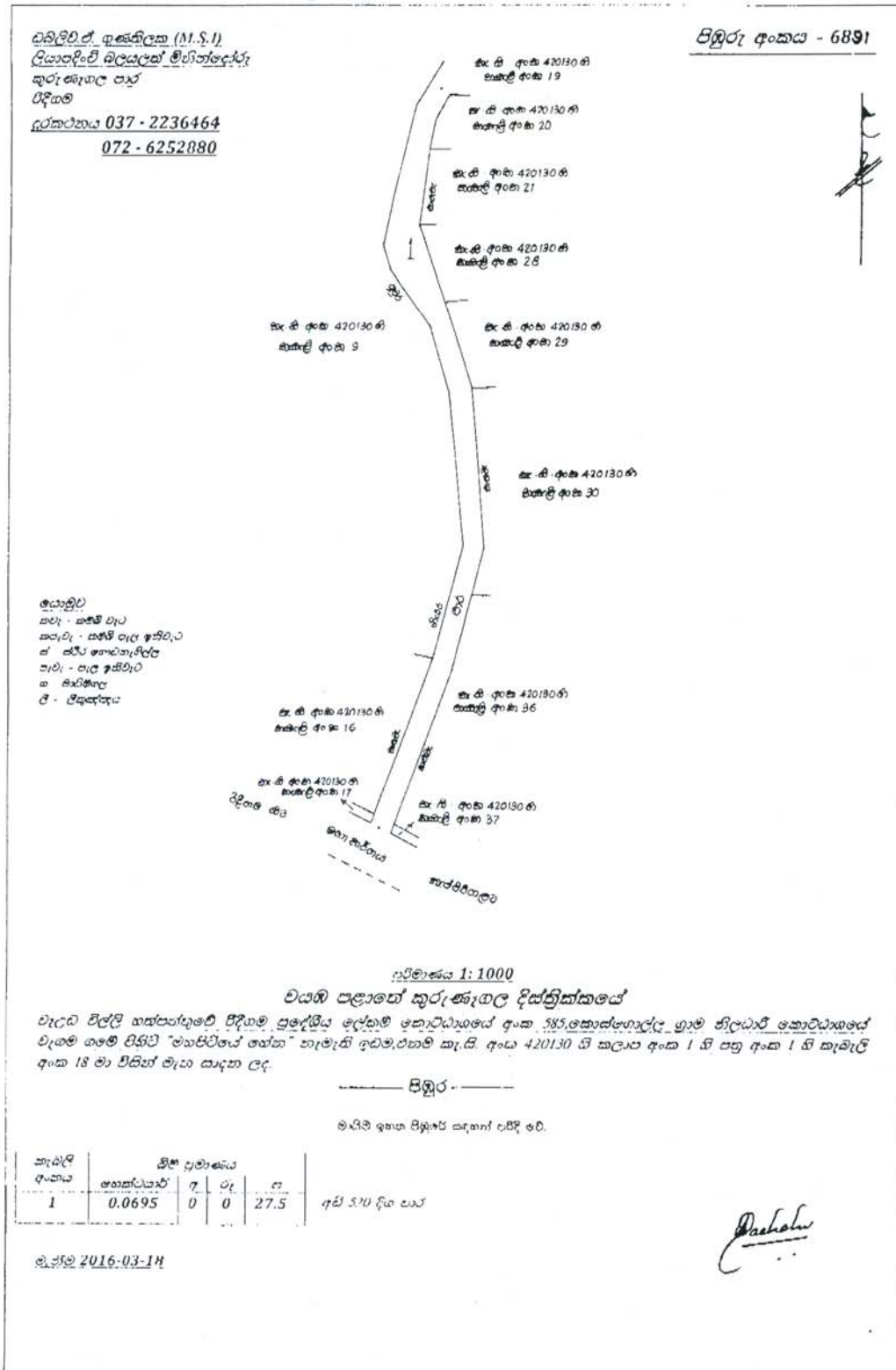
ஜே. ஏ. அஜித் குமாரசிங்ஹ,
ஶெயலாளர்,
ரிதீஶம பிரதேஶ ஶபை,
ரிதீஶம.

பிரதேஶ ஶபை அலுவலஶம்,
ரிதீஶம,
2016, மாஶ்ஶ 23.

அட்டவணை

கொஸ்கொல்ல ஢ஹபிட்யஹேன வரையிலான பாதை

பாதையின் பெயர்	பாதையின் ஆரம்பம்	இறுதி	பாதையின் ஆரம்பம் தொடக்கம் இறுதி வரை இடதுபக்க காணி உரிமையாளர்களின் பெயர்கள்	பாதையின் ஆரம்பம் தொடக்கம் இறுதி வரை வலது பக்க காணி உரிமையாளர்களின் பெயர்கள்	கிராம அலுவலர் பிரிவின் இலக்கம்	பாதை யின் நீளம்	பாதை யின் அகலம்
கொஸ்கொல்ல தொடக்கம் ஢ஹபிட்ய ஹேன வரையிலான பாதை	செப்பிடிகல தொடக்கம் ரிதீக஢ வரை செல்லும் பிரதான பாதை	திரு. நந்தன கு஢ாரசிறி உரிமை கோரும் காணி	1. திரு஢தி ஜே. ஏ. சருணாவதி 2. திரு. பசீன் பார்ஜயான் (வயல் காணி)	1. திரு஢தி யூ. ஜீ. வினீதா கு஢ாரி 2. திரு. ஆர். எ஢். டே. கே. கு஢்புரேக஢ 3. திரு. டே. ஜீ. என். சோ஢ரத்ன 4. திரு. என். டே. வி஢லசேன 5. திரு஢தி ஆர். எ஢். சந்தியானி சேனானாயக 6. திரு஢தி டபிள்யூ. டே. ஢ாகிரட் 7. திரு. டபிள்யூ. ஜீ. நந்தன கு஢ாரசிறி	585 கொஸ் கொல்ல	520 அடி	10 அடி



ரிதீகம பிரதேச சபை

1987 ஆம் ஆண்டின் 15 ஆம் இலக்க பிரதேச சபை சட்டத்தின் 24(1) ஆம் பிரிவின் கீழ் செய்யப்படும் அறிவித்தல்

1987 ஆம் ஆண்டின் 15 ஆம் இலக்க பிரதேச சபை சட்டத்தின் 24(1) ஆம் பிரிவின்படி வடமேல் மாகாணத்தின் குருநாகல் மாவட்டத்தில் ரிதீகம பிரதேச சபையினால் கீழ் குறிப்பிடப்பட்டுள்ள 6908 ஆம் இலக்க திட்டத்தின் கீழ் காட்டப்பட்டுள்ளவாறு தெருக்களை ரிதீகம பிரதேச சபைக்குரிய தெருக்களாக பிரசுரிப்பதற்கு இத்தால் அறிவித்தல் விடுக்கப்படுகின்றது.

2. தற்போது பிரதேச சபையினால் அளக்கப்பட்டு புள்ளியிடப்பட்டுள்ள இத் தெருக்கள் பற்றி உரிய காணி உரிமையாளர்களாக உரிமை கோருபவர்களினால் ஏதாவதொரு எதிர்ப்பு தெரிவிப்பார்களேயானால் இவ் அறிவித்தல் பிரசுரிக்கப்பட்ட திகதி தொடக்கம் ஒரு மாத காலத்தினுள் தமது உரிமையினை உறுதிப்படுத்துவதற்காக 1987 ஆம் ஆண்டின் 15 ஆம் இலக்க பிரதேச சபை சட்டத்தின் 24 (2) ஆம் பிரிவின்படி செயற்படுத்துமாறு இத்தால் அறிவித்தல் விடுக்கப்படுகின்றது.

3. இக்காலத்தினுள் ஏதாவதொரு எதிர்ப்பு தெரிவிக்கப்படாத சந்தர்ப்பத்தில் கீழ் குறிப்பிடப்பட்டுள்ள தெருக்கள் ரிதீகம பிரதேச சபைக்குரிய தெருக்களாக ஏற்றுக்கொண்டு நிருவகிக்கப்படும் என்று பொது மக்களின் கவனத்திற்காக இத்தால் அறிவித்தல் விடுக்கின்றேன்.

ஜே. ஏ. அஜித் குமாரசிங்ஹ,
செயலாளர்,
ரிதீகம பிரதேச சபை,
ரிதீகம.

பிரதேச சபை அலுவலகம்,
ரிதீகம,
2016, மாச்சு 23.

அட்டவணை

கொடுஹேன பிரதான பாதை தொடக்கம் ஹேனமுல்ல வரை செல்லுகின்ற வத்தேகெதர பாதை

பாதையின் பெயர்	பாதையின் ஆரம்பம்	இறுதி	பாதையின் ஆரம்பம் தொடக்கம் இறுதி வரை இடதுபக்க காணி உரிமையாளர்களின் பெயர்கள்	பாதையின் ஆரம்பம் தொடக்கம் இறுதி வரை வலது பக்க காணி உரிமையாளர்களின் பெயர்கள்	கிராம அலுவலர் பிரிவின் இலக்கம்	பாதையின் நீளம்	பாதையின் அகலம்
கொடுஹேன பிரதான பாதையில் இருந்து ஹேனமுல்ல வரை செல்லுகின்ற வத்தேகெதர பாதை	திரு. எம். ஏ. மெணிகா அவர்களின் காணி	திருமதி டபிள்யூ. ஏ. குணவதியின் காணி	1. திரு. எம். ஏ. மெணிகா 2. திரு. ஐ. ஏ. சிறீசேன 3. திரு. டபிள்யூ. ஏ. விமலரத்ன 4. திரு. கே. ஏ. பிரியந்த காமிணி 5. திரு. டபிள்யூ. ஏ. குணவதி 6. திரு. ஐ. ஏ. சுமித்ரா	1. திரு. கே. ஏ. ரங்ஜித் குணவர்தன 2. திரு. ஐ. ஏ. எஸ். கே. விக்ரமசிங்ஹ 3. திரு. ஆர். டி. அமரதுங்க 4. திருமதி ஆர். டி. நிலுச்சி நிமோதா அமரதுங்க	539- கொடுஹேன	909	08 அடி

ரிதீகம பிரதேச சபை

1987 ஆம் ஆண்டின் 15 ஆம் இலக்க பிரதேச சபை சட்டத்தின் 24(1) ஆம் பிரிவின் கீழ் செய்யப்படும் அறிவித்தல்

1987 ஆம் ஆண்டின் 15 ஆம் இலக்க பிரதேச சபைச் சட்டத்தின் 24(1) ஆம் பிரிவின்படி வடமேல் மாகாணத்தின் குருநாகல் மாவட்டத்தில் ரிதீகம பிரதேச சபையினால் கீழ் குறிப்பிடப்பட்டுள்ள 6424 ஆம் இலக்க திட்டத்தின் கீழ் காட்டப்பட்டுள்ளவாறு தெருக்களை ரிதீகம பிரதேச சபைக்குரிய தெருக்களாக பிரசுரிப்பதற்கு இத்தால் அறிவித்தல் விடுக்கப்படுகின்றது.

2. தற்போது பிரதேச சபையினால் அளக்கப்பட்டு புள்ளியிடப்பட்டுள்ள இத் தெருக்கள் பற்றி உரிய காணி உரிமையாளர்களாக உரிமை கோருபவர்களினால் ஏதாவதொரு எதிர்ப்பு தெரிவிப்பார்களேயானால் இவ் அறிவித்தல் பிரசுரிக்கப்பட்ட திகதி தொடக்கம் ஒரு மாத காலத்தினுள் தமது உரிமையினை உறுதிப்படுத்துவதற்காக 1987 ஆம் ஆண்டின் 15 ஆம் இலக்க பிரதேச சபை சட்டத்தின் 24 (2) ஆம் பிரிவின்படி செயற்படுத்துமாறு இத்தால் அறிவித்தல் விடுக்கப்படுகின்றது.

3. இக்காலத்தினுள் ஏதாவதொரு எதிர்ப்பு தெரிவிக்கப்படாத சந்தர்ப்பத்தில் கீழ் குறிப்பிடப்பட்டுள்ள தெருக்கள் ரிதீகம பிரதேச சபைக்குரிய தெருக்களாக ஏற்றுக்கொண்டு நிருவகிக்கப்படும் என்று பொது மக்களின் கவனத்திற்காக இத்தால் அறிவித்தல் விடுக்கின்றேன்.

ஜே. ஏ. அஜித் குமாரசிங்ஹ,
செயலாளர்,
ரிதீகம பிரதேச சபை.

பிரதேச சபை அலுவலகம்,
ரிதீகம,
2016, மாச்சு 23.

அட்டவணை

சந்து பகுதி கம ஊடாக தென்னபிட வரையிலான பாதை

பாதையின் பெயர்	பாதையின் ஆரம்பம்	இறுதி	பாதையின் ஆரம்பம்	பாதையின் ஆரம்பம் தொடக்கம்	கிராம அலுவலர் பிரிவின் இலக்கம்	பாதையின் யின்	பாதையின் யின்
அம்பகஹமுல	சந்து பகுதி	திரு. பீ. டி.	1. திரு. கே. ஏ. பிரேம	1. திரு. கே. எம்.	543- சந்து பகுதி	502	12-அடி
தொடக்கம்	தொடக்கம்	பிரேமலால்	லால் குணசிங்ஹ	யசோனா		அடி	
தென்னபிட	மாத்தளை	விஜேதிலக	2. திருமதி ஜ. ஜீ.	2. திருமதி ஜீ. டி.			
வரையிலான	பிரதான	உரிமைகோரும்	பொடிநோனா	சந்திராவதி			
பாதை	பாதைக்கு பிரவேசிக்கின்ற பிரதேச சபை பாதையின் அம்பகஹமுல சந்தி	காணி	3. திருமதி ஆர். வீ. ஜீ.	3. திருமதி டபிள்யூ. ரொசலின்			
			4. திருமதி ஆர். வீ. ஜீ.	4. திருமதி டபிள்யூ. ரொசலின்			
			5. திரு. பீ. டி. பிரேம				
			லால் விஜேதிலக				

ரிதீகம பிரதேச சபை

1987 ஆம் ஆண்டின் 15 ஆம் இலக்க பிரதேச சபை சட்டத்தின் 24(1) ஆம் பிரிவின் கீழ் செய்யப்படும் அறிவித்தல்

1987 ஆம் ஆண்டின் 15 ஆம் இலக்க பிரதேச சபைச் சட்டத்தின் 24(1) ஆம் பிரிவின்படி வடமேல் மாகாணத்தின் குருநாசல் மாவட்டத்தில் ரிதீகம பிரதேச சபையினால் கீழ் குறிப்பிடப்பட்டுள்ள 1812 ஆம் இலக்க திட்டத்தின் கீழ் காட்டப்பட்டுள்ளவாறு தெருக்களை ரிதீகம பிரதேச சபைக்குரிய தெருக்களாக பிரசுரிப்பதற்கு இத்தால் அறிவித்தல் விடுக்கப்படுகின்றது.

2. தற்போது பிரதேச சபையினால் அளக்கப்பட்டு புள்ளியிடப்பட்டுள்ள இத் தெருக்கள் பற்றி உரிய காணி உரிமையாளர்களாக உரிமை கோருபவர்களினால் ஏதாவதொரு எதிர்ப்பு தெரிவிப்பார்களேயானால் இவ் அறிவித்தல் பிரசுரிக்கப்பட்ட திகதி தொடக்கம் ஒரு மாத காலத்தினுள் தமது உரிமையினை உறுதிப்படுத்துவதற்காக 1987 ஆம் ஆண்டின் 15 ஆம் இலக்க பிரதேச சபை சட்டத்தின் 24 (2) ஆம் பிரிவின்படி செயற்படுத்துமாறு இத்தால் அறிவித்தல் விடுக்கப்படுகின்றது.

3. இக்காலத்தினுள் ஏதாவதொரு எதிர்ப்பு தெரிவிக்கப்படாத சந்தர்ப்பத்தில் கீழ் குறிப்பிடப்பட்டுள்ள தெருக்கள் ரிதீகம பிரதேச சபைக்குரிய தெருக்களாக ஏற்றுக்கொண்டு நிருவகிக்கப்படும் என்று பொது மக்களின் கவனத்திற்காக இத்தால் அறிவித்தல் விடுக்கின்றேன்.

ஜே. ஏ. அஜித் குமாரசிங்ஹ,
செயலாளர்,
ரிதீகம பிரதேச சபை.

பிரதேச சபை அலுவலகம்,
ரிதீகம,
2016, மாச்சு 23.

அட்டவணை

சந்தேபொல சமமெத சிறு வீதி

பாதையின் பெயர்	பாதையின் ஆரம்பம்	இறுதி	பாதையின் ஆரம்பம் தொடக்கம் இறுதி வரை இடதுபக்க காணி உரிமையாளர்களின் பெயர்கள்	பாதையின் ஆரம்பம் தொடக்கம் இறுதி வரை வலது பக்க காணி உரிமையாளர்களின் பெயர்கள்	கிராம அலுவலர் பிரிவின் இலக்கம்	பாதையின் நீளம்	பாதையின் அகலம்
சந்தேபொல சமமெத சிறு வீதி	சந்தேபொல சமமெத பிரதேச சபை பாதையில் திருமதி ஆர். எம். குமாரிஹாமி உரிமைகோரும் காணியின் அருகில்	சந்தேபொல சமமெத சிறு வீதியில் திரு. நிமல் மீபே மொஹொட்டி அவர்களின் காணியின் அருகில்	1. திருமதி ஆர். எம். எஸ். குமாரிஹாமி	1. திப்படுவாவே புத்திரக்கித தேரர் 2. திருமதி எஸ். ஆர். ஏ. பீ. எம். ஜி. எம். சந்தேபொல 3. திருமதி ஆர். எம். எம். பொடிமெனிகே 4. திரு. எஸ். அத்த நாயக்க 5. திரு. நிமல் மீபே மொஹொட்டி	613	120	12 அடி

அட்டவணை

கோணதெனிய கைநெக்க கால்வாய் தொடக்கம் துணை பாதை

பாதையின் பெயர்	பாதையின் ஆரம்பம்	இறுதி	பாதையின் ஆரம்பம் தொடக்கம் இறுதி வரை இடதுபக்க காணி உரிமையாளர்களின் பெயர்கள்	பாதையின் ஆரம்பம் தொடக்கம் இறுதி வரை வலது பக்க காணி உரிமையாளர்களின் பெயர்கள்	கிராம அலுவலர் பிரிவின் இலக்கம்	பாதையின் யின் நீளம்	பாதையின் யின் அகலம்
நாரம்மலுவ கிராமத்தில் அமைந்துள்ள கைநெக்க பாதை	கோணதெனிய கைநெக்க சிறு வீதி	திரு. எல். எச். ஏ. செனவிரத்ன அவர்களின் காணி வரை	1. கைநெக்கே கால்வாய் 2. ரூபசிங்ஹ மற்றும் இன்னும் சிலர் உரிமை கோரும் காணி 3. ரத்னதேவ உரிமை கோரும் காணி 4. எச். டி. பிரேமலதா உரிமை கோரும் காணி 5. எல். எச். ஏ. செனெ விரத்ன உரிமை கோரும் காணி	1. ஜயதிஸ்ச உரிமை கோரும் வயல் 2. ரூபசிங்ஹ மற்றும் இன்னும் சிலர் உரிமை கோரும் காணி 3. ஆர். டி. கிரிஹொதா உரிமை கோரும் காணி 4. ரத்னதேவ உரிமை கோரும் காணி 5. பிரியந்த ராஜபக்ச உரிமை கோரும் காணி	628 மெதகம	635	10 அடி

5-630

ரிதீகம பிரதேச சபை

1987 ஆம் ஆண்டின் 15 ஆம் இலக்க பிரதேச சபை சட்டத்தின் 24(1) ஆம் பிரிவின் கீழ் செய்யப்படும் அறிவித்தல்

1987 ஆம் ஆண்டின் 15 ஆம் இலக்க பிரதேச சபைச் சட்டத்தின் 24 (1) ஆம் பிரிவின்படி வடமேல் மாகாணத்தின் குருநாகல் மாவட்டத்தில் ரிதீகம பிரதேச சபையினால் கீழ் குறிப்பிடப்பட்டுள்ள 6887 ஆம் இலக்க திட்டத்தின் கீழ் காட்டப்பட்டுள்ளவாறு தெருக்களை ரிதீகம பிரதேச சபைக்குரிய தெருக்களாக பிரசுரிப்பதற்கு இத்தால் அறிவித்தல் விடுக்கப்படுகின்றது.

2. தற்போது பிரதேச சபையினால் அளக்கப்பட்டு புள்ளியிடப்பட்டுள்ள இத் தெருக்கள் பற்றி உரிய காணி உரிமையாளர்களாக உரிமை கோருபவர்களினால் ஏதாவதொரு எதிர்ப்பு தெரிவிப்பார்களேயானால் இவ் அறிவித்தல் பிரசுரிக்கப்பட்ட திகதி தொடக்கம் ஒரு மாத காலத்தினுள் தமது உரிமையினை உறுதிப்படுத்துவதற்காக 1987 ஆம் ஆண்டின் 15 ஆம் இலக்க பிரதேச சபை சட்டத்தின் 24 (2) ஆம் பிரிவின்படி செயற்படுத்துமாறு இத்தால் அறிவித்தல் விடுக்கப்படுகின்றது.

அட்டவணை

1. எச். ஜீ. கருனாரத்ன	136 4 கிடகம்முல்ல, கம்பஹா.
2. கார்கில்ஸ் புட்சிட்ட	இல. 99, யக்கல பார்சு, யக்கல.
3. கார்கில்ஸ் புட்சிட்ட	இல. 45, பௌத்தலோக மாவத்தை, கம்பஹா.
4. என். நீலா பிரியந்தி பெரேரா	கண்டி வீதி, யக்கல.
5. ஜே. நிசார்டன் நிஸ்ரீன்	இல. 08, பொது சந்தை, கம்பஹா.
6. சீல்ஸ் கப்பர்	இல. 17ஏ, மேரி பிசோ லேன், கம்பஹா.
7. ரிச்சார்ட் பீரீஸ்	இல. 17, யக்கல வீதி, கம்பஹா.

5-686

அனுராதபுரம் மாநகர சபை

பொசொன் காலத்தில் பொதுமக்களுக்கு இலகுவாக வணக்கஸ்தலங்களுக்குச் செல்வதற்கு இடைஞ்சலாக இருக்கும் வீதிகளை தற்காலிகமாக முடுதல் - 2016

அனுராதபுரம் மாநகர சபையில் 2016.03.01 ஆந் திகதி நடைபெற்ற பொதுச் சபைக் கூட்டத்தின் தீர்மான இலக்கம் (64) 7 - VII இன் படி கீழ்வரும் முன்மொழிவு சபையினால் ஏற்றுக்கொள்ளப்பட்டுள்ளது என்பதை பொது மக்களுக்கு அறியத்தருகின்றேன்.

சபையினால் ஏற்றுக் கொள்ளப்பட்ட இம் முன் மொழிவுக்கு வட மத்திய மாகாண முதலமைச்சரும், உள்ளூராட்சி விடயங்களுக்குப் பொறுப்பான அமைச்சருமான கௌரவ பேஷல ஜயவர்தன பண்டார அவர்கள் அனுமதியளித்துள்ளார்கள் என்பதையும் அறியத் தருகின்றேன்.

2016.06.17 ஆந் திகதி முதல் 2016.06.25 ஆந் திகதி வரை (இரு நாட்களும் உட்பட) பௌத்த மக்களுக்கு சமயக் கிரியைகளை இலகுவாக நிறைவேற்றிக் கொள்வதற்கு வசதியை செய்து கொடுக்குமுகமாக வாகன நெரிசல் காணப்படும் பின்வரும் வீதிகள் மக்களுக்கு மட்டும் பயணம் செய்வதற்கு ஏற்றவாறு தற்காலிகமாக முடப்படும் என பொது மக்களுக்கு இத்தால் அறிவிக்கப்படுகின்றது. அவ்வீதிகளில் பயணம் செய்யும் வாகனங்களுக்கு மாற்று வீதிகளை அறிமுகப்படுத்துவதற்கான நிகழ்ச்சித் திட்டமொன்று ஒழுங்கு செய்யப்பட்டுள்ளது.

தற்காலிகமாக முடப்படுவதற்கு அனுமதி பெறப்பட்டுள்ள வீதிகள்:

- அனுராதபுரம் பொதுச் சந்தைச் சந்தியில் இருந்து சிங்ககணுவ ஊடாக ஜயபுரீ மகாபோதிய வரையான வீதி
- சிங்க கணுவ சுற்று வட்டத்திலிருந்து ஜயந்தி மாவத்தை, அனுராதபுர மத்திய மகா வித்தியாலய சந்தி வரையான வீதி

எச். பீ. சோமதாச,
நகர பிதா.

மா நகர சபை,
அனுராதபுரம்.

5-687