



ශ්‍රී ලංකා ප්‍රජාතාන්ත්‍රික සමාජවාදී ජනරජයේ ගැසට් පත්‍රය

අංක 1,979 - 2016 අගෝස්තු මස 05 වැනි සිකුරාදා - 2016.08.05

(රජයේ බලයපිට ප්‍රසිද්ධ කරන ලදී.)

IV (ආ) වැනි කොටස - පළාත් පාලනය

(වෙන වෙනම ගොනු කර ගත හැකි පරිදි සෑම කොටසකට ම අයත් එක් එක් භාෂාවකට වෙන වෙනම පිටු අංක යොදා ඇත)

				පිටුව					පිටුව
තනතුරු-ඇඛැර්තු	1208	පළාත් පාලන සභා ඡන්ද ආඥාපනත යටතේ දැන්වීම	—
විභාග, විභාග ප්‍රතිඵල ආදිය	—	ආදායම් හා වියදම් පිළිබඳ ප්‍රකාශන	—
පළාත් පාලන නිවේදන	1215	අයවැය ලේඛන	—
අතුරු ව්‍යවස්ථා	—	දේපළ විකිණීම්	—
					විවිධ දැන්වීම්	—

සැ. යු. - අතුරුදහන් වූ තැනැත්තන් පිළිබඳ කාර්යාලය (පිහිටුවීම, පරිපාලනය කිරීම සහ කර්තව්‍ය ඉටු කිරීම) පිළිබඳ පනත් කෙටුම්පත 2016 මැයි මස 27 වැනි දින ශ්‍රී ලංකා ප්‍රජාතාන්ත්‍රික සමාජවාදී ජනරජයේ ගැසට් පත්‍රයේ II වැනි කොටසේ අතිරේකයක් වශයෙන් පළ කරන ලදී.

සතිපතා නිකුත් වන ගැසට් පත්‍රයෙහි පළකිරීම සඳහා භාරගනු ලබන දැන්වීම් පිළිබඳ වැදගත් නිවේදනයයි

ශ්‍රී ලංකා ප්‍රජාතාන්ත්‍රික සමාජවාදී ජනරජයේ ගැසට් පත්‍රයේ අවසන් පිටුවේ සෑම මාසයකම මුල් සතියේ දී පළ කරන නිවේදන භාරගන්නා දිනයන් සහ වේලාවන් පිළිබඳව මින් අවධානය යොමු කරනු ලැබේ.

ගැසට් පත්‍රයේ පළ කිරීම සඳහා දැන්වීම් භාරගැනීම ගැසට් පත්‍රය පළකරනු ලබන දිනයට සති දෙකකට පෙර සිකුරාදා දිනයෙහි දහවල් 12.00 ට අවසන් කරනු ලැබේ. තනතුරු - ඇඛැර්තු, විභාග, ටෙන්ඩර් සහ වෙන්දේසි පිළිබඳ දැන්වීම්වල අවසන් දින සහ වේලාවන් ඒ පිළිබඳව උනන්දුවක් දක්වන අයට ප්‍රමාණවත් කාල වේලාවක් ලැබෙන පරිදි යොදාගත යුතු බවට, සියලු ම දෙපාර්තමේන්තු, සංස්ථා සහ මණ්ඩල යනාදිය වගබලාගත යුතු බව මින් අවධාරණය කෙරේ. පළකිරීම සඳහා එවනු ලබන සෑම දැන්වීමක් ම තනි පැත්තේ පමණක් පැහැදිලිව පිටපත් කළ යුතුය. නිරවද්‍යතාවය පිළිබඳව කරන විමසීම් සහ පැමිණිලි ගැසට් පත්‍රය පළ වූ දින සිට තෙමසකට පසුව භාරගනු නොලැබේ.

ගැසට් පත්‍රයේ පළ කරන සෑම දැන්වීමක් ම ගැසට් පත්‍රය පළ කරනු ලබන දිනට සති දෙකකට පෙර එනම්, 2016 අගෝස්තු මස 26 දින පළ කෙරෙන ගැසට් පත්‍රයේ දැන්වීම් 2016 අගෝස්තු මස 12 වැනි දින දහවල් 12.00ට හෝ ඊට පෙර තැපැලෙන් හෝ ගෙනවිත් රජයේ මුද්‍රණාලයට භාරදිය යුතු ය.

2006 අංක 19 දරන ඉලෙක්ට්‍රොනික ගනුදෙනු පනත - 9 වැනි වගන්තිය.

“යම් ප්‍රකාශනයක්, රීතියක්, නියෝගයක්, නියමයක්, අතුරු ව්‍යවස්ථාවක්, නිවේදනයක් හෝ වෙනත් කිසිවක් ගැසට් පත්‍රයේ පළ කළ යුතු බවට යම් පනතකින් හෝ නීති ප්‍රඥප්තියකින් විධිවිධාන සලස්වා ඇති අවස්ථාවක, ඒ රීතිය, නියෝගය, නියමය, අතුරු ව්‍යවස්ථාව, නිවේදනය හෝ වෙනත් දෙය ඉලෙක්ට්‍රොනික ස්වරූපයේ වන ගැසට් පත්‍රයක පළ කරනු ලැබුවහොත් ඒ විධිවිධානය සම්පූර්ණ කර ඇත්තාක් සේ සැලකිය යුතුය.”

බී. කේ. එස්. රවින්ද්‍ර,
රජයේ මුද්‍රණාලයාධිපති. (වැ.බ.)

2016 ජූනි මස 21 වැනි දින,
කොළඹ 08,
රජයේ මුද්‍රණ දෙපාර්තමේන්තුවේ දී ය.
මෙම ගැසට් පත්‍රය www.documents.gov.lk වෙබ් අඩවියෙන් බාගත කළ හැක.



තනතුරු - ඇබැර්තු

වීරකැටිය ප්‍රාදේශීය සභාව

දකුණු පළාත් රාජ්‍ය සේවයේ (පළාත් පාලන) පුරප්පාඩු සඳහා බඳවා ගැනීම

අනු. අංකය	තනතුර	ශ්‍රේණිය	පුරප්පාඩු සංඛ්‍යාව	වැටුප් ක්‍රමය	අධ්‍යාපන සුදුසුකම්	සේවා ස්වභාවය
01	බර උපකරණ ක්‍රියාකරු	III	01	PL3 රු.25,790-270 x10-300x10- 330x10- 350x12- රු.38,990	දෙවරකට නොවැඩි වාර ගණනකදී අධ්‍යයන පොදු සහතික පත්‍ර සාමාන්‍ය පෙළ විභාගයෙන් ඕනෑම විෂයයන් 6 ක් සමත් වී තිබීම.	පළාත් පාලන දෙපාර්තමේන්තුවේ ප්‍රවාහන කාර්යයන් ඉටුකිරීම හා පවත්වාගෙන යාම සඳහා ජාතික වෘත්තීය කුසලතා 4 වන මට්ටමේ (NVQ) කාර්මික පුහුණු සහතිකයක් මගින් තහවුරු කෙරෙන කාර්මික / වෘත්තීය / ශිල්පීය කුසලතාවයන් අවශ්‍ය වන මෝටර් රථ ප්‍රවාහන කොමසාරිස් ජනරාල් විසින් නිකුත් කරන ලද බලපත්‍රයක් දරන තැනැත්තන්ගේ සේවා ගණයකි.
02	වැඩ ක්ෂේත්‍ර කම්කරු	III	05	PL-01 2006A රු.24250-250x 10-270x10 300x10-330 x12-රු.36,410	අට ශ්‍රේණිය (9 වසර) සමත් වීම.	ශිල්පීය නොවන
03	සෞඛ්‍ය කම්කරු	III	01	PL-01 2006A රු.24,250-250x 10-270x10- 300x10-330 x12-රු.36,410	අට ශ්‍රේණිය (9 වසර) සමත්වීම.	ශිල්පීය නොවන

බඳවා ගැනීම සඳහා පොදු කොන්දේසි :

1. අයදුම්කරුවන් ශ්‍රී ලංකාවේ පුරවැසියන් විය යුතුය.
2. අයදුම්කරු අයදුම්පත් භාරගන්නා අවසාන දිනට පූර්වාසන්න අවුරුදු 03ට වැඩි කාලයක් දකුණු පළාතේ ස්ථිර පදිංචි විය යුතු අතර, වයස අවුරුදු 18ට නොඅඩු අවුරුදු 45ට නොවැඩි විය යුතුය. ස්ථිර තනතුරක නිරත අභ්‍යන්තර අයදුම්කරුවකුට උපරිම වයස් සීමාව අදාළ නොවේ.

3. අයදුම්කරුවන් පරම්පරාවෙන් හෝ ලියාපදිංචි විමෙන් පසු ශ්‍රී ලාංකිකයකු විය යුතුය.
4. විශිෂ්ඨ චරිතයක් හා මනා ශරීර සෞඛ්‍යතාවයකින් යුක්ත විය යුතුය.
5. දණ්ඩ නීති සංග්‍රහය යටතේ උසාවියකින් වරදකරුවෙකු හෝ රාජ්‍ය / පළාත් රාජ්‍ය සේවයෙන් පහ කරනු ලැබුවකු නොවිය යුතුය.
6. අයදුම්පත් කැඳවීමෙන් පසු හෝ කැඳවන අතරතුර කාල සීමාවේදී හෝ මෙම බඳවා ගැනීම ප්‍රමාද කිරීමට හෝ මෙම නිවේදනය අවලංගු කිරීමට හෝ සංශෝධනය කිරීමේ බලය විරකැටිය ප්‍රාදේශීය සභාවේ ලේකම් සතු වේ.
7. විධිමත් සම්මුඛ පරීක්ෂණයක ප්‍රථිඵල මත සුදුස්සන් තෝරාගනු ලැබේ.

බඳවා ගැනීමට අදාළ සුදුසුකම් :-

1. සෑම අයදුම්කරුවකුම දකුණු පළාතේ ඕනෑම ප්‍රාදේශයක සේවය කිරීමටත්, තනතුරේ රාජකාරි ඉටු කිරීමටත් ප්‍රමාණවත් ශාරීරික හා මානසික යෝග්‍යතාවයකින් යුක්ත විය යුතුය.
2. ශ්‍රී ලාංකික පුරවැසියකු විය යුතුය.
3. අයදුම්කරුවන් විශිෂ්ඨ චරිතයකින් යුක්ත විය යුතුය.
4. දණ්ඩ නීති සංග්‍රහය යටතේ උසාවියකින් වරදකරුවකු හෝ රාජ්‍ය / පළාත් රාජ්‍ය සේවයෙන් පහ කරනු ලැබුවකු නොවිය යුතුය.
5. අයදුම්පත් භාරගන්නා අවසන් දිනට පූර්වාසන්න වසර 03ක් දකුණු පළාත තුළ ස්ථිර පදිංචිකරුවකු විය යුතුය.
6. පදිංචි වසමේ ග්‍රාම නිලධාරී විසින් නිකුත් කරන ලද සහතිකය මත අදාළ ප්‍රාදේශීය ලේකම් විසින් අත්සන් කර නිකුත් කරන ලද ලියවිල්ලකින් පදිංචිය සනාථ කළ යුතුය.
7. තනතුරට බඳවා ගැනීම සඳහා අවශ්‍ය සියලුම සුදුසුකම් සම්පූර්ණ කළ යුතු බවට අයදුම්පත් කැඳවීමේ නිවේදනයේ ගැසට් පත්‍රයේ සඳහන් කරනු ලබන දිනට එම සුදුසුකම් සෑම ආකාරයකින්ම සම්පූර්ණ කර තිබිය යුතුය.
8. අදාළ තනතුරෙහි වෘත්තීය නිපුණතා ලබා තිබීම විශේෂ සුදුසුකමක් වනු ඇත.
9. අයදුම්කරුවන් වයස අවුරුදු 18ට නොඅඩු, අවුරුදු 45ට නොවැඩි විය යුතුය. (රාජ්‍ය සේවයේ ස්ථිර තනතුරක් දරන අය සඳහා උපරිම වයස් සීමාව අදාළ නොවේ.)
10. දැනට මෙම සභාවේ සේවයේ නියුක්ත වීම විශේෂ සුදුසුකමක් වනු ඇත.

සැ.යු :-

බර උපකරණ ක්‍රියාකරු තනතුරු සඳහා බර වාහන පැදවීමේ බලපත්‍රය හා නිපුණතාවය පිළිබඳ සහතික ලබා තිබිය යුතුය. අවම වශයෙන් වසර 3ක පළපුරුද්දක් ලබා තිබිය යුතුය.

බඳවා ගැනීමේ ක්‍රමය .-

ව්‍යුහගත සම්මුඛ පරීක්ෂණ මණ්ඩලයක් මගින් තෝරා ගන්නා අයදුම්කරුවන් තනතුර සඳහා බඳවා ගනු ලැබේ.

සේවය නියුක්ත කිරීමේ කොන්දේසි .-

1. සියලුම තනතුරු ස්ථිරය, විශ්‍රාම වැටුප් සහිතයි.
2. පත්වීම් දින සිට වසර 3 ක පරිවාස කාලයකට යටත්ව එම කාලය තුළ සිය රාජකාරි වැඩ හැසිරීම හා පැමිණීම සතුටුදායක අන්දමින් පවත්වාගෙන ගොස් තිබෙනම් හා පළමු කාර්යක්ෂමතා කඩඉම් පරීක්ෂණයෙන් සමත්ව තිබෙනම් පරිවාස කාලය අවසානයේදී සේවයේ / තනතුරේ ස්ථිර කරනු ලැබේ. චක්‍රලේඛ විධිවිධාන පරිදි වැන්දඹු අනන්දරු අරමුදලට දායක මුදල් ගෙවිය යුතුය.
3. ඒ ඒ තනතුරුවල බඳවා ගැනීමේ පටිපාටිවලට අමතරව ඒ ආයතන සංග්‍රහය, මුදල් රෙගුලාසි, දකුණු පළාත් රාජ්‍ය සේවයේ පළාත් පාලන චක්‍රලේඛ හා කොන්දේසි සහ නියෝග, දෙපාර්තමේන්තු නියෝග හා අදාළ චක්‍රලේඛ විධි විධානයන්ට අනුකූලව සේවය කිරීමට හා රජය විසින් කලින් කල තීරණය කරනු ලබන අවශ්‍ය වන ප්‍රවීණතා හා නිපුණතාවයන්ද සේවකයන් විසින් නියමිත පරිදි ලබාගත යුතුවේ.

අයදුම්කළ යුතු පිළිවෙල .-

1. මෙම නිවේදනයේ සඳහන් ආදර්ශ අයදුම්පත් ආකෘතිවලට අනුකූලව A4 ප්‍රමාණයේ කඩදාසිවල දෙපැත්තම ප්‍රයෝජනයට ගෙන පිළියෙල කරන ලද අයදුම්පත සම්පූර්ණ කර ලේකම්, විරකැටිය ප්‍රාදේශීය සභාව, විරකැටිය යන ලිපිනයට 2016.08.26 දිනට පෙර ලැබෙන සේ ලියාපදිංචි තැපෑලෙන් පමණක් එවිය යුතුය. අයදුම්පත බහාලන කවරයේ වම්පස ඉහළ කෙළවර තනතුර සඳහා අයදුම්පත යනුවෙන් සඳහන් කළ යුතුය.
2. නියමිත දිනට නොලැබෙන අයදුම්පත්‍ර ගැන සලකා බලනු නොලැබේ.
3. අයදුම්පත සමග පහත සඳහන් ලියවිලිවල පිටපත් ද එවිය යුතුය. (මුල් පිටපත් සම්මුඛ පරීක්ෂණයේදී ඉදිරිපත් කළ යුතුය)
 - (i) උප්පැත්ත සහතිකය,
 - (ii) අධ්‍යාපන සහතිකය,
 - (iii) හැඳුනුම්පතේ පිටපතක්,
 - (iv) ග්‍රාම නිලධාරී සහතිකය,
 - (v) දැනට මෙම ආයතනයේ සේවයේ නියුතු අයෙක් නම් සේවා සහතිකය,
 - (vi) තනතුරුවලට අදාළ ශිල්පීය නිපුණතා / ප්‍රවීණතා සහතිකය,
 - (vii) මෑතකදී ලබාගත් වර්ග සහතිකයක්,
 - (viii) බර වාහන ක්‍රියාකරු තනතුර සඳහා වසර 05ක සේවා පළපුරුද්දක් තිබිය යුතුය.

ලේකම්,
ප්‍රාදේශීය සභාව,
විරකැටිය.

ආදර්ශ අයදුම්පත්‍රය

විරකැටිය ප්‍රාදේශීය සභාවේ ශිල්පීය නොවන / ශිල්පීය තනතුර සඳහා වූ අයදුම්පත්‍රය.

1. (අ) මූලකරු සමග නම :
- (ආ) මූලකරුවලින් හැඳින්වෙන නම :

2. පෞද්ගලික ලිපිනය :
3. උපන් දිනය : අවුරුද්ද : මාසය : දිනය :
(අ) 2016.07.31 දිනට වයස : අවු : මාස : දින :
4. ප්‍රාදේශීය ලේකම් කොට්ඨාසය :
5. ඔබ ශ්‍රී ලංකා පුරවැසියෙක්ද? එසේ නම් පරම්පරාවෙන්ද? ලියාපදිංචි වීමෙන්ද?
6. ස්ත්‍රී / පුරුෂ භාවය :
7. විවාහක / අවිවාහක බව :
8. අධ්‍යාපන සුදුසුකම් : අ.පො.ස (සා.පෙළ) විභාග අංකය :..... වර්ෂය :
9. ප්‍රාදේශීය සභා බල ප්‍රදේශය තුළ ස්ථිර පදිංචි කාලය :
10. වෙනත් සුදුසුකම් :

විෂය	සාමාජිකය	විෂයය	සාමාජිකය

11. වෘත්තීය සුදුසුකම් හා පළපුරුද්ද :
12. ඔබට උසාවියකින් දඬුවම් පවරා තිබේද? :
13. එසේ නම් දඬුවමේ ස්වභාවය :
14. දැනට ප්‍රාදේශීය සභාවේ සේවයේ යෙදී සිටින්නේ නම් ඒ පිළිබඳ විස්තර :

මෙම ඉල්ලුම් පත්‍රයෙහි මා විසින් සපයන ලද තොරතුරු සත්‍යවූ, නිවැරදිවූ ඒවා බව මෙයින් සහතික කරමි. මෙහි ඇතුළත් තොරතුරු අසත්‍ය හෝ වැරදි බව මා මෙම තනතුරට තෝරා ගැනීමට පෙර අනාවරණය වුවහොත්, මා නුසුදුස්සෙකු බවට පත් වන බවත් තෝරා ගැනීමෙන් පසු දැනගතහොත් කිසිදු වන්දියක් නොගෙවා සේවයෙන් පහ කිරීමට යටත්වන බවත් මම දනිමි.

.....
අයදුම්කරුගේ අත්සන.

දිනය :

බස්නාහිර පළාත් රාජ්‍ය සේවයේ - තනතුරු පුරප්පාඩු

බණ්ඩාරගම ප්‍රාදේශීය සභාව

බස්නාහිර පළාතේ බණ්ඩාරගම ප්‍රාදේශීය සභාවේ පහත දැක්වෙන තනතුරු සඳහා සුදුසුකම් ඇති අයදුම්කරුවන්ගෙන් පුරප්පාඩු වී ඇති තනතුරුවලට බඳවා ගැනීම සඳහා අයදුම්පත් කැඳවනු ලැබේ. පහත දැක්වා ඇති ආදර්ශ අයදුම්පත අනුව සම්පූර්ණ කරන ලද අයදුම්පත් 2016.08.26 වැනි දිනට හෝ එදිනට පෙර "ලේකම්, බණ්ඩාරගම ප්‍රාදේශීය සභාව, පානදුර පාර, බණ්ඩාරගම" යන ලිපිනයට ලියාපදිංචි තැපෑලෙන් එවිය යුතුය. බණ්ඩාරගම ප්‍රාදේශීය සභා බල ප්‍රදේශය තුළ පදිංචි අයදුම්කරුවන්ට සහ මෙම සභාවේ දැනට අතීයම්/ ආදේශක/ කොන්ත්‍රාත් පදනම මත සේවයේ නියුතු අය කෙරෙහි විශේෂයෙන් සලකා බලනු ලැබේ.

අනු. අංකය	තනතුරු නාමය	වැටුප් ක්‍රමය	තනතුරු ගණන	අධ්‍යාපන හා අනෙකුත් සුදුසුකම්
01	කාර්යාල කාර්ය සහායක	රු.24,250-10x250-10x270 - 10x300 - 12x330 - රු.36,410	01	අධ්‍යයන පොදු සහතික පත්‍ර (සමාන්‍ය පෙළ) විභාගයේදී එක් වරකදී කවර හෝ විෂයයන් 06 ක් සමත් විය යුතු ය.
02	වැඩ ක්ෂේත්‍ර කම්කරු	රු.24,250 - 10x250- 10x270 - 10x300 - 12x330 - රු.36,410	04	අවම වශයෙන් 8 ශ්‍රේණිය (9 වසර) සමත්ව තිබිය යුතුය.

01. ඉහත සඳහන් කරන ලද තනතුරු සඳහා අදාළ සුදුසුකම්වලට අමතරව පහත දැක්වෙන සුදුසුකම් සපුරා තිබිය යුතු ය.

1. පොදු සුදුසුකම් :

- I. අයදුම්පත් භාර ගන්නා දිනට පූර්වාසන්න වර්ෂ 03 ක කාලයක් බස්නාහිර පළාතේ ස්ථිර පදිංචිය සනාථ කළ යුතු ය. (බණ්ඩාරගම ප්‍රාදේශීය සභා බල ප්‍රදේශය තුළ ස්ථිර පදිංචිය ඇති අය කෙරෙහි විශේෂ සැලකිල්ලක් දක්වනු ලැබේ.) ඡන්ද හිමි නාම ලේඛනයේ හෝ ප්‍රාදේශීය ලේකම් සහතික කරනු ලබන ග්‍රාම නිලධාරී සහතිකයකින් සනාථ විය යුතු ය.
- II. අයදුම්පත් භාර ගන්නා අවසාන දිනය වන 2016.08.26 වැනි දිනට වයස අවුරුදු 18 ට නොඅඩු හා අවුරුදු 45 ට නොවැඩි විය යුතුය. (දැනට රාජ්‍ය සේවයේ හෝ පළාත් රාජ්‍ය සේවයේ ස්ථිර තනතුරක නියුක්ත අයට උපරිම වයස් සීමාව බල නොපැවැත්වේ.)
- III. අයදුම්කරු යහපත් / විශිෂ්ඨ චරිතයකින් හා මනා ශරීර සෞඛ්‍ය තත්වයකින් යුක්ත විය යුතු ය.
- IV. දණ්ඩ නීති සංග්‍රහය යටතේ උසාවියකින් වරදකරු වී දඬුවම් ලැබුවකු නොවිය යුතු ය.
- V. අයදුම්කරු පරම්පරාවෙන් ලියාපදිංචි වීමෙන් ශ්‍රී ලංකා පුරවැසියකු විය යුතු ය.
- VI. ඉල්ලුම්පත් භාර ගැනීමේ අවසන් දිනට පූර්වාසන්න අවුරුදු 05 ක කාලය තුළ වරදකට (අවවාද කිරීමකට හැර) දඬුවමක් ලබා නොමැත්තාවූද, සතුටුදයක සේවා කාලයක් සපුරන අයෙකු විය යුතු ය.
- VII. රාජ්‍ය සේවයේ / පළාත් රාජ්‍ය සේවයේ ස්ථිර සේවයකින් තනතුරු සඳහා අයදුම්කිරීමේදී රාජ්‍ය සේවයෙන් හෝ පළාත් රාජ්‍ය සේවයෙන් හෝ ව්‍යවස්ථාපිත මණ්ඩල සංස්ථා සේවයෙන් පහ කරනු ලැබුවෙකු නොවිය යුතු ය.

2. සේවයේ නියුක්ත කිරීමේ කොන්දේසි :

- I. මෙම තනතුර ස්ථිරය, විශ්‍රම වැටුප් සහිතය.
- II. බඳවා ගනු ලබන සේවකයින් තුන් අවුරුදු පරිවාස කාලයකට යටත් වන්නේ ය./ ශ්‍රේණිගත උසස් වීමක් නම් එක් අවුරුදු 1 ක වැඩ පරික්ෂක කාල සීමාවකට යටත් විය යුතු ය.

- III. ඉහත තනතුරු යටතේ බඳවා ගනු ලබන සේවකයින් වැන්දඹු අනන්දරු / වැන්දඹු පුරුෂ අනන් දරු විශ්‍රාම වැටුප් ක්‍රමයට දායක මුදල් ගෙවිය යුතු ය.
- IV. මෙම සේවයේ සේවකයින් ස්ථාන මාරු කිරීම්වලට යටත් වේ. පළාත් පාලන ආයතනවල ස්ථාන මාරුකිරීමේ බලය ඒ ඒ පළාත් පාලන ආයතනයේ පරිපාලන ප්‍රධානියා සතු වේ. තවද පළාත් පාලන ආයතන අතර ස්ථාන මාරු කිරීම් ඒ ඒ පළාත් පාලන ආයතනවල ප්‍රධානීන්ගේ එකඟතාවය මත පළාත් පාලන කොමසාරිස් විසින් සිදු කරනු ඇත. රාජකාරි වේලාව හා රාජකාරියේ යෙදවීම සම්බන්ධයෙන් පළාත් පාලන ආයතන ප්‍රධානියා රජය පිළිගත් නීතිරීතිවලට යටත්ව තීරණය කළ හැකි වේ.
- V. මෙම බඳවා ගැනීම සිදු කරනුයේ ශ්‍රී ලංකා ප්‍රජාතාන්ත්‍රික සමාජවාදී ජනරජයේ ආණ්ඩුක්‍රම ව්‍යවස්ථාවලට ද, ආයතන සංග්‍රහය හා මුදල් රෙගුලාසිවලට ද, රජය හෝ පළාත් සභාවේ හෝ දෙපාර්තමේන්තුවේ නියෝගවලට ද, වරන් වර නිකුත් කරනු ලබන වෙනත් රෙගුලාසි හා නියෝගවලට ද, අනුකූලවය. ඒ අනුව ක්‍රියා කිරීමට පත්වීම් ලාභීන් බැඳී සිටිය යුතු ය.

3. බඳවා ගැනීමේ ක්‍රමය :

- I. බඳවා ගැනීමේ පටිපාටිය අනුව ලිඛිත / ව්‍යුහගත පරීක්ෂණයක ප්‍රතිඵල මත හෝ අවශ්‍යතාවය අනුව ප්‍රයෝගික පරීක්ෂණයක කුසලතාවය මත සුදුසුකම් ලබන අයව සම්මුඛ පරීක්ෂණයකට භාජනය කර සුදුසුකම් පරීක්ෂා කිරීමෙන් සුදුස්සන් තෝරා ගැනේ.
- II. බඳවා ගැනීමේ පරිපාටීන්ට අනුව ලිඛිත / ව්‍යුහගත පරීක්ෂණයකින් හා ප්‍රායෝගික පරීක්ෂණයක් නොමැති තනතුරු සඳහා සම්මුඛ පරීක්ෂණයක් මඟින් ලබා ගන්නා ලකුණු හා සුදුසුකම් මත සුදුස්සන් තෝරා ගැනේ.

4. අයදුම්කිරීමේ ක්‍රමය :

- I. අයදුම්පත්‍රය සමඟ පහත සඳහන් සහතික පත්‍රවල ඡායාපිටපතක් අමුණා එවිය යුතුය. මුල් පිටපත් සම්මුඛ පරීක්ෂණයේදී ඉදිරිපත් කළ යුතු ය.
 - (1) උප්පැන්න සහතිකය,
 - (2) ජාතික හැඳුනුම්පතේ පිටපත,
 - (3) මූලික අධ්‍යාපන සුදුසුකම් සනාථ කෙරෙන ලියවිලි,
 - (4) වෘත්තීය හෝ පළපුරුද්ද සනාථ කෙරෙන ලියවිලි,
 - (5) තම පදිංචිය සනාථ කිරීම පිණිස මෑතකදී ලබා ගත් ග්‍රාමසේවා සහතිකය.
- II. මූලික සුදුසුකම් සපුරා ඇති අයදුම්කරුවන් පමණක් සම්මුඛ පරීක්ෂණය සඳහා කැඳවනු ලැබේ.
- III. අයදුම්පත් කැඳවීමෙන් පසුව හෝ කැඳවන අතරතුරේදී හෝ මෙම බඳවා ගැනීම ප්‍රමාද කිරීම හෝ වෙනස් කිරීම හෝ බඳවා ගැනීමට නියමිත තනතුරු සංඛ්‍යාව සංශෝධනය / තීරණය කිරීම හෝ මෙම නිවේදනය අවලංගු කිරීමේ හෝ සංශෝධනය කිරීමේ සම්පූර්ණ බලතල බණ්ඩාරගම ප්‍රාදේශීය සභාවේ ලේකම් සතු ය.
- IV. අයදුම්පත් බහාලන කවරයේ වම් පස ඉහළ කෙළවරේ අයදුම්පත් යොමු කරන තනතුර, ගැසට් නිවේදනයේ සඳහන් පරිදි පැහැදිලිව සටහන් කළ යුතු ය. අසම්පූර්ණ හා 04 ඡේදය යටතේ සඳහන් සහතිකවල පිටපත් නොමැති අයදුම්පත් ප්‍රතික්ෂේප කරනු ලැබේ.
- V. දැනට රාජ්‍ය සේවයේ හෝ පළාත් රාජ්‍ය සේවයේ නියුතු අයදුම්කරුවන් තම අයදුම්පත් ආයතන ප්‍රධානියාගේ නිර්දේශය සහිතව ඉදිරිපත් කළ යුතු ය. එසේ නොවන අයදුම්පත් ප්‍රතික්ෂේප කරනු ලැබේ. නියමිත දිනට පසුව ලැබෙන අයදුම්පත් ද ප්‍රතික්ෂේප කරනු ලැබේ.

එන්. ඩී. අයි. ස්වර්ණා කේ. පෙරේරා,
ලේකම්,
බණ්ඩාරගම ප්‍රාදේශීය සභාව.

2016 ජූලි මස 18 වැනි දින.
බණ්ඩාරගම ප්‍රාදේශීය සභාව,
පානදුර පාර,
බණ්ඩාරගම.

ආදර්ශ අයදුම්පත්‍රය

බණ්ඩාරගම ප්‍රාදේශීය සභාව

..... තනතුර සඳහා අයදුම්පත්‍රය

- 01. අයදුම්කරුගේ නම මුලකුරු සමග : _____.
- 02. (මුලකුරුවලින් හැඳින්වෙන නම) : _____.
- 03. ස්ථීර ලිපිනය : _____.
- 04. ජාතික හැඳුනුම්පත් අංකය : _____.
- 05. උපන් දිනය : වර්ෂය : _____, මාසය : _____, දිනය : _____.
- 06. අයදුම්පත් භාර ගන්නා 2016.08.26 දිනට වයස : අවු. : _____, මාස : _____, දින : _____.
- 07. ස්ත්‍රී / පුරුෂ භාවය : _____.
- 08. විවාහක / අවිවාහක බව : _____.
- 09. ජාතිය : _____.
- 10. ඔබ දැනටමත් බණ්ඩාරගම ප්‍රාදේශීය සභාවේ සේවය කරන්නේ නම් :
දරන තනතුර, සේවා කාලය, එම පත්වීම ස්ථීර ද / තාවකාලික ද/අතීතී ද/ කොන්ත්‍රාත් ද යන වග : _____.
- 11. ඔබ ශ්‍රී ලංකා පුරවැසියෙක් ද? එසේ නම් පරම්පරාවෙන් ද? ලියාපදිංචි වීමෙන් ද යන වග : _____.
- 12. අධ්‍යාපන සුදුසුකම් (සහතිකවල ඡයා පිටපත් අමුණා එවිය යුතු ය.) : _____.
- 13. පළපුරුද්ද හා වෘත්තීය සුදුසුකම් : _____.

_____.
අයදුම්කරුගේ අත්සන.

දිනය : _____.

දැනටමත් රාජ්‍ය සේවයේ/පළාත් රාජ්‍ය සේවයේ නියුතු අයදුම්කරුවන් සඳහා ආයතන ප්‍රධානියාගේ සහතිකය :

මෙම තනතුර සඳහා ඉල්ලුම් කරන මහතා/මහත්මිය/මෙනවිය දැනට මෙම දෙපාර්තමේන්තුවේ/ ආයතනයේ/(ස්ථීර/අතීතී/ආදේශක/කොන්ත්‍රාත්) පදනම මතකු වශයෙන් සේවය කරයි. ඔහු/ ඇය අයදුම්කරන තනතුර සඳහා තෝරා ගනු ලැබුවහොත් මෙම ආයතනයෙන් නිදහස් කළ හැක/නොහැක. ඔහු/ඇය මොනම ආකාරයකින් හෝ විනයානුකූල දඬුවමකට (අවවාද කිරීම හැර) භාජනය වී නොමැති බව මින් සහතික කරන අතර අයදුම්පත නිර්දේශ කර ඉදිරිපත් කරමි.

_____.
ආයතන ප්‍රධානියාගේ අත්සන.

- නම : _____.
- තනතුර : _____.
- දෙපාර්තමේන්තුව : _____.
- නිල මුද්‍රාව : _____.
- දිනය : _____.

පළාත් පාලන නිවේදන

ජා ඇල නගර සභාව

ආදාහනාගාර පිළිබඳ සම්මත අතුරු ව්‍යවස්ථාව පිළිගැනීම

1989 අංක 12 දරන පළාත් සභා (ආනුශංගික විධිවිධාන) පනතේ 2 වන වගන්තිය සමග කියවිය යුතු 1952 අංක 06 දරන පළාත් පාලන ආයතන (සම්මත අතුරු ව්‍යවස්ථා) පනතේ 2 වන වගන්තිය යටතේ බස්නාහිර පළාතේ ප්‍රධාන අමාත්‍ය හා පළාත් පාලන විෂයභාර අමාත්‍යතුමා විසින් සාදන ලදුව අංක 1888/46 හා 2014 නොවැම්බර් මස 14 දනමින් ශ්‍රී ලංකා ප්‍රජාතාන්ත්‍රික සමාජවාදී ජනරජයේ අති විශේෂ ගැසට් පත්‍රය මගින් ප්‍රකාශයට පත් කළ නගර සභා කෙටුම්පත් අතුරු ව්‍යවස්ථා, සංශෝධන සහිතව පහත උපලේඛනයන්හි සඳහන් ආකාරයට 1989 අංක 12 දරන පළාත් සභා (ආනුශංගික විධිවිධාන) පනතේ 2 වන වගන්තිය සමග කියවිය යුතු 1952 අංක 06 දරන පළාත් පාලන ආයතන (සම්මත අතුරු ව්‍යවස්ථා) පනතේ 3 වන වගන්තියේ විධිවිධාන අනුව 2015 සැප්තැම්බර් මස 22 වැනි දින බස්නාහිර පළාතේ පළාත් සභාව විසින් අනුමත කර ඇති 2015.12.28 වන දින අංක 1947/7 දරන අති විශේෂ ගැසට් පත්‍රයේ පළ කළ ආදාහනාගාර අතුරු ව්‍යවස්ථාව ජා ඇල නගර සභාව මෙම නිවේදනය ගැසට් පත්‍රයේ පළවූ දින සිට පිළිගන්නා බව ජා ඇල නගර සභාවේ ලේකම් හා සභාවේ බලතල කාර්ය කර්තව්‍ය ක්‍රියාත්මක කරන නිලධාරී වන ඩී.ඒ. ශ්‍රියානි රමාලනා වන මම තීරණය කරමි.

ඩී.ඒ. ශ්‍රියානි රමාලනා,
ලේකම් හා බලතල කාර්යය
කර්තව්‍ය ක්‍රියාත්මක කිරීමේ නිලධාරී.

2016 ජූලි මස 02 වැනි දින,
ජා ඇල නගර සභා කාර්යාලයේ දී ය,

08-26

රිදීගම ප්‍රාදේශීය සභාව

1987 අංක 15 දරන ප්‍රාදේශීය සභා පනතේ 24(1) වගන්තිය යටතේ කරනු ලබන දැන්වීම

1987 අංක 15 දරන ප්‍රාදේශීය සභා පනතේ 24(1) වගන්තිය ප්‍රකාරව වයඹ පළාතේ කුරුණෑගල දිස්ත්‍රික්කයේ රිදීගම ප්‍රාදේශීය සභාව විසින් පහතින් සඳහන් කරන පිඹුරු අංක 6924 යටතේ සඳහන් කොට ඇති මංමාවත රිදීගම ප්‍රාදේශීය සභාව සතු මංමාවතක් වශයෙන් ප්‍රකාශයට පත් කරනු ලබන බව මෙයින් නිවේදනය කරනු ලැබේ.

02. දැනට ප්‍රාදේශීය සභාව විසින් මැන සලකුණු යොදා ඇති මෙම මංමාවත සම්බන්ධයෙන් අදාල ඉඩම් අයිතිකරුවන් ලෙස හිමිකම් පාන පාර්ශ්වයන් විසින් යම් විරෝධතාවයක් පළ කරනු ලබන්නේ නම් මේ නිවේදනය පළ වූ දින සිට මසක් ඇතුළත තමාගේ අයිතිය ඔප්පු කිරීම සඳහා 1987 අංක 15 දරන ප්‍රාදේශීය සභා පනතේ 24(2) වගන්තිය ප්‍රකාර ක්‍රියාකරන ලෙසට මෙයින් දැනුම් දෙනු ලැබේ.

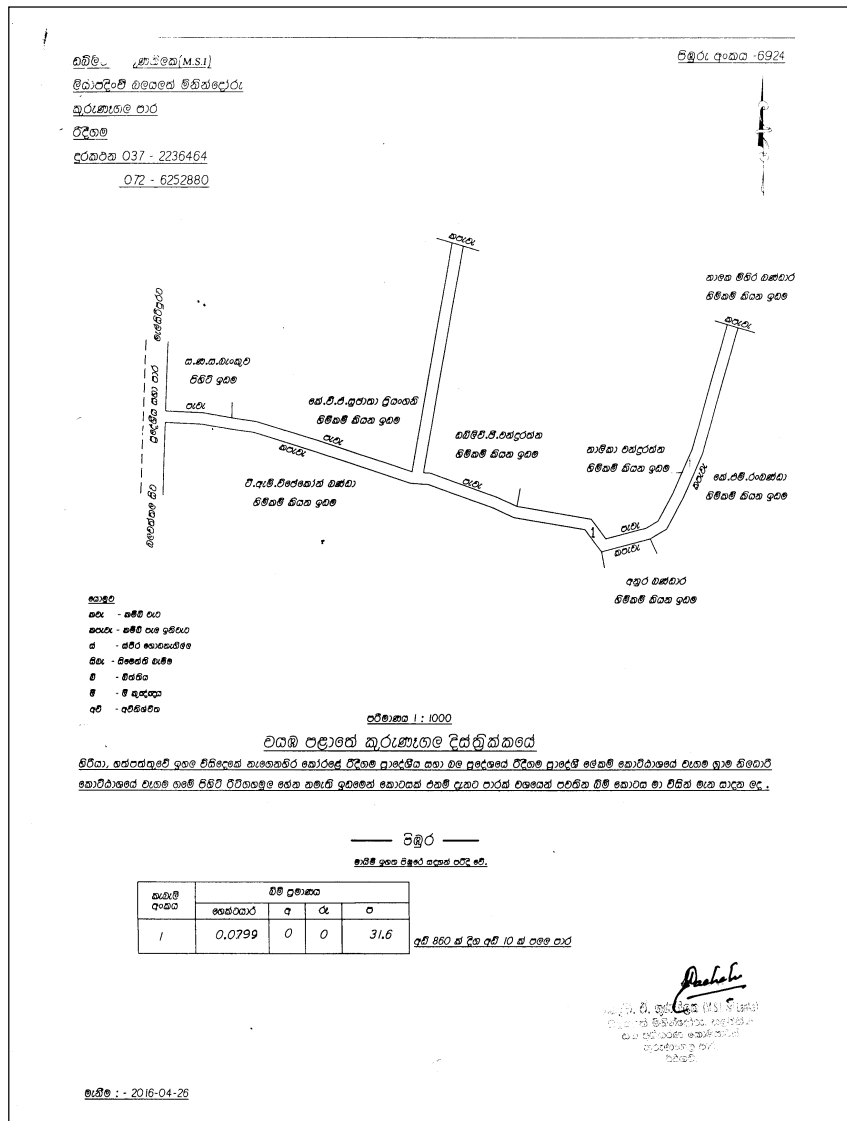
03. මෙම කාල සීමාව තුළ යම් විරුද්ධත්වයක් ඉදිරිපත් නොවූහොත් පහත සඳහන් මංමාවත රිදීගම ප්‍රාදේශීය සභාව සතු මංමාවතක් වශයෙන් පිළිගෙන පාලනය කරන බව පොදු මහජනතාවගේ දැන ගැනීම සඳහා මෙයින් ප්‍රකාශයට පත් කරමි.

ජේ.ඒ.අජිත් කුමාරසිංහ,
ලේකම්,
ප්‍රාදේශීය සභාව,
රිදීගම.

2016 ජූලි මස 13 වැනි දින,
රිදීගම ප්‍රාදේශීය සභා කාර්යාලයේ දී ය.

වැගම සහස බැංකුව අසලින් ආරම්භ වන මාර්ගය

මාර්ගයේ නම	මාර්ගයේ ආරම්භය	අවසානය	මාර්ගය ආරම්භයේ සිට අවසානය දක්වා වම්පස ඉඩම් හිමියන්ගේ නම්	මාර්ගය ආරම්භයේ සිට අවසානය දක්වා දකුණුපස ඉඩම් හිමියන්ගේ නම්	ග්‍රාම නිලධාරී වසම සහ අංකය	මාර්ගයේ දිග (අඩි)	මාර්ගයේ පළල (අඩි)
වැගම සහස බැංකුව අසලින් ආරම්භ වන මාර්ගය	වැගම සහස බැංකුව	නාලක මිහිර බණ්ඩාර යන අයගේ ඉඩම	1. සහස බැංකුව 2. එච්.ඩී.කේ.පී. කුමාර මයා 3. ඩී.ජී. වන්දරත්න මයා 4. ඩී.පී.එන්. වන්දරත්න මිය 5. කේ.ඒ.එම්. කුසුමාවතී මිය	1. ටී.එම්. විජේකෝන් බංඩා මයා 2. අයි.එම්. අනුර බණ්ඩාර මයා 3. කේ.ඒ.එම්. හේරත් බංඩා මයා	533 වැගම	860	10



රිදීගම ප්‍රාදේශීය සභාව

1987 අංක 15 දරන ප්‍රාදේශීය සභා පනතේ 24(1) වගන්තිය යටතේ කරනු ලබන දැන්වීම

1987 අංක 15 දරන ප්‍රාදේශීය සභා පනතේ 24(1) වගන්තිය ප්‍රකාරව වයඹ පළාතේ කුරුණෑගල දිස්ත්‍රික්කයේ රිදීගම ප්‍රාදේශීය සභාව විසින් පහතින් සඳහන් කරන පිඹුරු අංක 143 යටතේ සඳහන් කොට ඇති මංමාවත රිදීගම ප්‍රාදේශීය සභාව සතු මංමාවතක් වශයෙන් ප්‍රකාශයට පත් කරනු ලබන බව මෙයින් නිවේදනය කරනු ලැබේ.

02. දැනට ප්‍රාදේශීය සභාව විසින් මැන සලකුණු යොදා ඇති මෙම මංමාවත සම්බන්ධයෙන් අදාළ ඉඩම් අයිතිකරුවන් ලෙස හිමිකම් පාන පාර්ශ්වයන් විසින් යම් විරෝධතාවයක් පළ කරනු ලබන්නේ නම්, මේ නිවේදනය පළ වූ දින සිට මසක් ඇතුළත තමාගේ අයිතිය ඔප්පු කිරීම සඳහා 1987 අංක 15 දරන ප්‍රාදේශීය සභා පනතේ 24(2) වගන්තිය ප්‍රකාර ක්‍රියාකරන ලෙසට මෙයින් දැනුම් දෙනු ලැබේ.

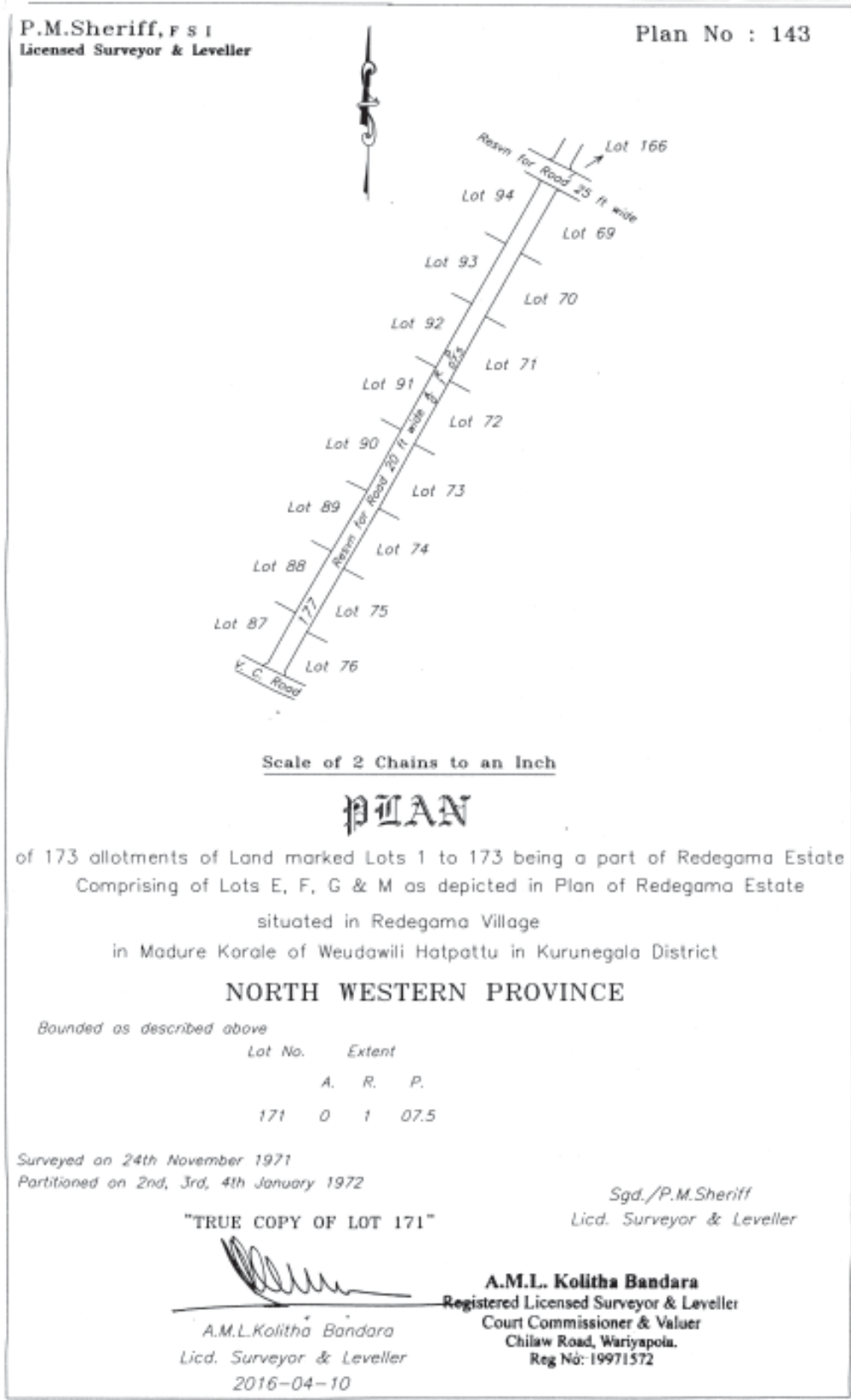
03. මෙම කාල සීමාව තුළ යම් විරුද්ධත්වයක් ඉදිරිපත් නොවුණහොත් පහත සඳහන් මංමාවත රිදීගම ප්‍රාදේශීය සභාව සතු මංමාවතක් වශයෙන් පිළිගෙන පාලනය කරන බව පොදු මහජනතාවගේ දැන ගැනීම සඳහා මෙයින් ප්‍රකාශයට පත් කරමි.

ජේ.ඒ.අජිත් කුමාරසිංහ,
ලේකම්,
ප්‍රාදේශීය සභාව,
රිදීගම.

2016 ජූලි මස 13 වැනි දින,
රිදීගම ප්‍රාදේශීය සභා කාර්යාලයේ දී ය.

වරකාවැහැර වෙන්දේසිවත්ත ජය මාවත

මාර්ගයේ නම	මාර්ගයේ ආරම්භය	අවසානය	මාර්ගය ආරම්භයේ සිට අවසානය දක්වා වම්පස ඉඩම් හිමියන්ගේ නම්	මාර්ගය ආරම්භයේ සිට අවසානය දක්වා දකුණුපස ඉඩම් හිමියන්ගේ නම්	ග්‍රාම නිලධාරී වසම සහ අංකය	මාර්ගයේ දිග (අඩි)	මාර්ගයේ පළල (අඩි)
වරකාවැහැර වෙන්දේසිවත්ත ජය මාවත	වරකාවැහැර වත්ත සමගි මාවතේ පී.එම්.පාසිල් මහතා හිමිකම් කියන ඉඩමෙන්	ඩී.පී. ධර්මසේන හිමිකම් කියන ඉඩමෙන්	1.අයි.එල්.ඩී.බදුරුන්තිසා මයා 2.එම්.එච්.එම්.හනීපා මිය 3.එම්.එම්.හලීර්දීන් මයා 4.ඩබ්.පෙරියසාමි මයා 5.කේ.ජී.රණසිංහ මයා	1. පී.එම්.පාසිල් මයා 2.කේ.ඩී.ආර්.කේ. රත්දෙනිය මයා 3.එම්.ටී.එම්.නියාස් මයා 4.එම්.එච්.එම්.අන්සාර් මයා 5.එස්.එම්.නසාර් මයා 6.ඩී.පී.ධර්මසේන මයා	559 වරකා වැහැර	634	20



කුරුණෑගල ප්‍රාදේශීය සභාව

1987 අංක 15 දරන ප්‍රාදේශීය සභා පනතේ 198 වගන්තිය යටතේ කරනු ලබන දැන්වීම

1989 අංක 12 දරන පළාත් සභා (අනුශාංගික විශේෂ විධිවිධාන) පනතේ 02 වන වගන්තිය සමඟ කියවිය යුතු 1987 අංක 15 දරන ප්‍රාදේශීය සභා පනතේ 198 වගන්තිය ප්‍රකාරව වයඹ පළාත් ප්‍රධාන අමාත්‍යතුමාගේ අනුමැතියට යටත්ව කුරුණෑගල ප්‍රාදේශීය සභාව විසින් මෙහි පහත උපලේඛනයේ විස්තර සහිතව දක්වා ඇති මං මාවත් පහත සඳහන් පරිදි අලුතින් නම් කර ඇති බැව් මෙයින් ප්‍රකාශයට පත්කරනු ලැබේ.

ඩී. ඩී. චිත්‍රසිංහ,
ලේකම්,
කුරුණෑගල ප්‍රාදේශීය සභාව.

2016 ජූනි මස 15 වැනි දින.
කුරුණෑගල ප්‍රාදේශීය සභාව,
මල්පිටිය - බෝයගම.

පළාත් පාලන ආයතනයේ නම	දිස්ත්‍රික්කය	වර්තමාන නම	අළුතින් යොදා ඇති	වෙනත්
කුරුණෑගල ප්‍රාදේශීය සභාව	කුරුණෑගල	උයන්දන සුධර්ම මාවත යාබද අතුරු මාර්ගය	සමනල මාවත	ආරම්භය :- සුධර්ම මාවත අවසානය :- සුධර්ම මාවත යාබද අතුරු මාර්ගයේ නිවාස
		ආවේනියාවත්ත පොදු ඉඩමට යන මාර්ගය	රාහුල මාවත	ආරම්භය :- කුඩාගල්ගමුව කුරුණෑගල ප්‍රධාන මාර්ගය අවසානය :- ආවේනියාවත්ත පොදු ඉඩම
		ආවේනියාවත්ත පොදු නාන ලීද ලඟින් යන මාවත	සඳැස් මාවත	ආරම්භය :- කුඩාගල්ගමුව කුරුණෑගල ප්‍රධාන මාර්ගය අවසානය :- ආවේනියාවත්ත පොදු නාන ලීද ලඟින් යන මාවතේ නිවාස
		සෝමානන්ද පිරිවෙන් මාවත	පුජ්‍ය ශ්‍රී සෝමානන්ද හිමි මාවත	ආරම්භය :- බෝධිගම ප්‍රධාන මාර්ගය අවසානය :- ශ්‍රී සෝමානන්ද මූලික පිරිවෙන්
		කොන්පොල දෙතියවත්ත ප්‍රධාන මාර්ගය	ශ්‍රී සුගතඥාණ මාවත	ආරම්භය :- කොන්පොල අවසානය :- දෙතියවත්ත
		ඉද්දගොල්ල බමුණාපොත මාර්ගය	බී. සීලරතන නාහිමි මාවත	ආරම්භය :- ඉද්දගොල්ල අවසානය :- බමුණාපොත
		මිටිපොත හන්දියේ සිට ජේද්දව දක්වා මාර්ගය	හඟුරත්කෙත ඩිංගිරාල මාවත	ආරම්භය :- මිටිපොත හන්දිය අවසානය :- ජේද්දව ගම
		බඩගමුව කැලේ මැද පාර	ඩේවිඩ් මහකන්දේගම මාවත	ආරම්භය :- දඹුල්ල ප්‍රධාන පාර අවසානය :- කෝවාන ගම

පළාත් පාලන ආයතනයේ නම	දිස්ත්‍රික්කය	වර්ථමාන නම	අළුතින් යොදා ඇති	වෙනත් නම
		උයන්දන නිමිටියංග මාවත	රණවිරු මාවත 1	ආරම්භය:- කැප්පිටිගල ප්‍රධාන මාර්ගය අවසානය :- නිමිටියංග ගම
		උයන්දන බඩලැවවත්ත සිට ප්‍රේමදාස මහතාගේ නිවස දක්වා මාර්ගය	රණවිරු මාවත 2	ආරම්භය :- උයන්දන බඩලැවවත්ත අවසානය:-ප්‍රේමදාස මහතාගේ නිවස
		උයන්දන හන්දියේ සිට රිදීගම මාර්ගයේ පළමු පියවර	විශාඛා මාවත	ආරම්භය :- රිදීගම මාර්ගයේ පළමු පියවර අවසානය :- එම මාර්ගයේ නිවාස

08 - 101

කැගල්ල ප්‍රාදේශීය සභාව

1987 අංක 15 දරන ප්‍රාදේශීය සභා පනතේ 24(1) ආ වගන්තිය යටතේ කරනු ලබන දැන්වීම

1989 අංක 12 දරන (අනුෂාංගික විධිවිධාන) පනතේ 02 වගන්තිය සමඟ කියවිය යුතු 1987 අංක 15 දරන ප්‍රාදේශීය සභා පනතේ 24(1) ආ වගන්තිය ප්‍රකාරව කටයුතු කරමින් සබරගමු පළාත් සභාවේ පළාත් පාලන විෂය භාර ගරු ආමාත්‍යතුමාගේ අනුමැතිය ලද අංක CLG 5/4/K/6 හා 2016.06.06 දිනැති ලිපිය අනුව පහත උපලේඛනයේ සඳහන් මාර්ග කැගල්ල ප්‍රාදේශීය සභාව සතු මාර්ග ලෙස මෙයින් ප්‍රකාශයට පත් කරනු ලැබේ.

මෙම මාවත් සලකුණු කරනු ලැබ ඇත්තේ යම් ඉඩමක් හරහා ද එම ඉඩමේ අයිතිකරු ලෙස හිමිකම්පාන යම් පාර්ශවයක් වේ නම්, මෙම දැන්වීම පළ කළ දින සිට මාස 03ක කාලයක් තුළ එම ඉඩමට ඇති අයිතිය ඔප්පු කිරීම සඳහා නිසි අධිකරණයෙහි නඩුවක් පවරා විරෝධතා ඉදිරිපත් කළ යුතු බව ප්‍රාදේශීය සභා පනතේ 24(2) වගන්තිය ප්‍රකාරව මෙයින් දැනුම් දෙනු ලැබේ.

එස්.ඒ.එස්.එම් වික්‍රමසූරිය,
ලේකම්,
කැගල්ල ප්‍රාදේශීය සභාව,
බුළුරූප, හෙට්ටිමුල්ල.

- 01. පාරේ නම - ඇකිරියගල බෝගල්ලහේන මාර්ගය
- වසම - පරගම්මන
- දිග - අඩි 370.64
- පළල - අඩි 10

පාරේ වම් පස

පාරේ දකුණුපස

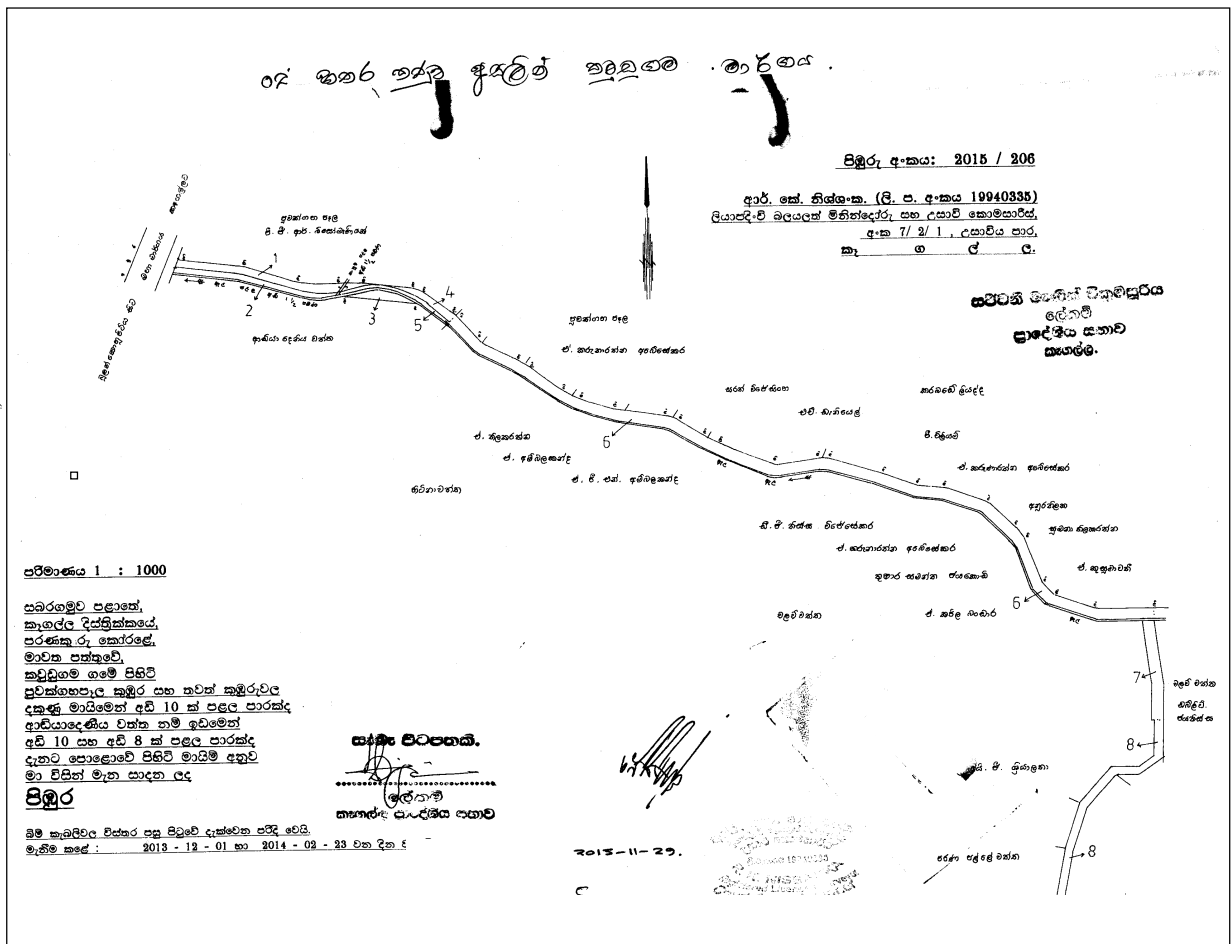
- | | | | |
|-----------------------------|--------------------|------------------------------|---------------------------|
| 01. ඩී.ඩබ්.වසන්ත පුෂ්පකුමාර | ගල්ලෙනමුල්ලේ කුඹුර | 01. පී.ඒ වන්දනාකාන්ති | බෝගල්ලහේනවත්ත |
| 02. එස්.පී.මල්ලිකාරත්න | වේරකාවවත්ත | 02. ඩබ්.එම්.වන්දිකා විජේකේන් | බෝගල්ලහේනවත්ත |
| | | 03. ජී.ඒ.එස්.එම්.පී.එල්.එන්. | බෝගල්ලහේනවත්ත
අබේවර්ධන |
| | | 04. එල්.ඒ.බී.සමරසේකර | බෝගල්ලහේනවත්ත |
| | | 05. සුසන්ත මාරපන | බෝගල්ලහේනවත්ත |

02. පාරේ නම - හතර කණුව අසලින් කවුඩුගම මාර්ගය
 වසම - කවුඩුගම
 දිග - අඩි 370.64
 පළල - අඩි 10

පාරේ වම් පස

පාරේ දකුණුපස

- | | | | | |
|--------------------------|--------------|--------------------------|------------------|--|
| 01. පී.ජී.ආර්.බීසෝමැණිකේ | පුවක්ගහපැල | 01. ඒ.ඩී.ඩබ්.අම්බලකන්ද | ආධාරයාදෙණිය වත්ත | |
| 02. ඒ.කරුණාරත්න | පුවක්ගහපැල | 02. ඒ.තිලකරත්න | හිටිනාවත්ත | |
| අබේසේකර | | 03. ඒ.අම්බලන්කන්ද | | |
| 03. ඒ.සරත් විජේසිංහ | පුවක්ගහපැල | 04. ඒ.පී.එන්.අම්බලකන්ද | | |
| 04. එච්.ඩැනියෙල් | කරබඩේ ලියද්ද | 05. ඩී.ජී.තිස්ස විජේසේකර | වලව්වත්ත | |
| 05. පී.විලියම් | | 06. ඒ.කරුණාරත්න | | |
| 06. ඒ.කරුණාරත්න | | අබේසේකර | | |
| අබේසේකර | | 07. තුෂාර සමන්ත ජයකොඩි | පරණපල්ලේවත්ත | |
| 07. අනුරතිලක | | 08. ඒ.කපිල බණ්ඩාර | | |
| 08. සුමනා තිලකරත්න | | 09. අයි.ජී.ශ්‍රියාලතා | | |
| 09. ඒ.කුසුමාවතී | | | | |



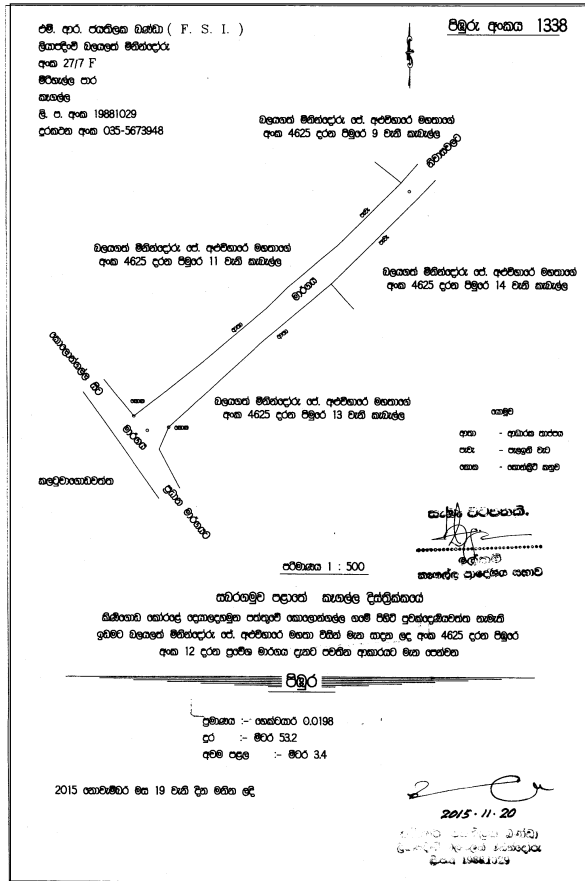
03. පාරේ නම - හපුගහමුලවත්ත පිංහේන අතුපාර
 වසම - කොළොන්නගල්ල
 දිග - මීටර 532
 පළල - මීටර 3.4

පාරේ වම් පස

පාරේ දකුණුපස

01. ආර්.ඒ.සේනාරත්න පුවක්දෙණිය එස්ටේට් 01. රාජමුණිදේවගේ සෝමාවතී පුවක්දෙණිය එස්ටේට්
 02. එච්.ඒ.අනුලාවතී පුවක්දෙණිය එස්ටේට් 02. සුමනා කුමාරිහාමි අමරසේකර පුවක්දෙණිය එස්ටේට්

ය: කුසුමුලමත්ත ජිංහේන ඉදිරිපස



08-25

**වවුනියා දකුණ දෙමළ ප්‍රාදේශීය සභාව
 මාර්ගයන්හි නාම ප්‍රකාශයට පත්කිරීම**

1987 වසරේ අංක 15 දරන ප්‍රාදේශීය සභා පනතේ 188, 24 වැනි වගන්තිය යටතේ වවුනියා දිස්ත්‍රික්කයේ වවුනියා දකුණ දෙමළ ප්‍රාදේශීය සභාවේ 2016.05.23 දිනැති පරිපාලන නියෝගයට අනුව වවුනියාව දකුණ දෙමළ ප්‍රාදේශීය සභාවේ බල ප්‍රදේශය තුළ පිහිටා ඇති මෙහි පහත උපලේඛනයේ සඳහන් මාර්ගයන් මෙම ප්‍රාදේශීය සභාවට පවරාදී ඇති බලතල මත වවුනියා දකුණ දෙමළ ප්‍රාදේශීය සභාවට අයිති/නඩත්තු කරනු ලබන මාර්ගයන් වශයෙන් මෙයින් ප්‍රකාශයට පත් කරනු ලැබේ.

1987 වසරේ අංක 15 දරන ප්‍රාදේශීය සභා පනතේ 24(2) වැනි වගන්තියට අනුකූලව දැන් වවුනියා දකුණ දෙමළ ප්‍රාදේශීය සභාව විසින් හඳුනාගනු ලැබූ එම මාර්ගයන්හි ඉඩම්වල අයිතිය දරන කවර හෝ තැනැත්තෙකු සිටී නම්, ඔහු තමන්ගේ අයිතිය ඔප්පු කිරීමට හැකි ලියකියවිලි සමග අදාළ විරෝධතාවය ගැසට් පත්‍රයේ මෙම දැන්වීම පළවන දිනයේ සිට ලිත් මාසයක් ඇතුළත මා හට අයදුම් කළ හැකිය.

නැතහොත් ඔහුට ඇති අයිතිය තහවුරු කිරීම සඳහා වවුනියා දකුණ ප්‍රාදේශීය සභාව වෙත එක් මාසයක පූර්ව දැනුම් දීමක් සමග ගැසට් පත්‍රයේ පළකල දිනයේ සිට ලිත් මාස තුනක කාලයක් ඇතුළත නිසි අධිකරණයක නඩුවක් පැවරිය යුතු බව මෙයින් ප්‍රසිද්ධියේ දන්වා සිටිනු ලැබේ.

සුගන්ධි කිෂෝර්,
 ලේකම්,
 වවුනියා දකුණ දෙමළ ප්‍රාදේශීය සභාව,

2016 ජූලි මස 21 වැනි දින,

පළාත : උතුර

මාර්ග ලේඛනය - වවුනියා දකුණ දෙමළ ප්‍රාදේශීය සභාව

1. අනු. අංකය	2. ග්‍රාම සේවක කොට්ඨාසය සහ අංකය	3. මාර්ගයේ නම	4. මාර්ගය සඳහා භාවිතා කරන වෙනත් නම්	5. මාර්ග අංකය	6. ආරම්භක ස්ථානය	7. අවසන් ස්ථානය	8. මාර්ගයේ දුර ප්‍රමාණය km	9. මාර්ගයේ සාමාන්‍ය පළල (m)	10. මාර්ගයේ දකුණු පස (m)
1	වෙලංකුලම් -217D	සින්තනම්පනෙයි මාර්ගය		NVSTE001	ඉරනෙයිඉලුප්පු කුලම් මාර්ගය	පෙරියනම් පනෙයි	7.70	4.0	8.0
2	වෙලංකුලම් -217D	මඩුක්කුලම් පාසල් විදිය	වැව මාර්ගය	NVSTE002	වේලන්කුලම් මාර්ගය	සින්තනම් පනෙයි මාර්ගය	2.50	6.0	9.0
3	වෙලංකුලම් -217D	මඩුක්කුලම් නිවාස ව්‍යාපෘති මාර්ගය		NVSTE003	සින්තනම් පනෙයි මාර්ගය	කැලෑව	1.50	6.0	8.0
4	වෙලංකුලම් -217D	කෝවිල්මෝඩ්ඩෙයි මාර්ගය		NVSTE004	ඉරනෙයිඉලුප්පු කුලම් මාර්ගය	වැව	1.20	3.0	5.0
5	වෙලංකුලම් -217D	කෝවිල්මෝඩ්ඩෙයි පළමු හරස්විදිය	කෝවිල් මෝඩ්ඩෙයි පළමුවන හරස් විදිය	NVSTE005	කෝවිල්මෝ ඩ්ඩෙයි මාර්ගය	වැව	1.00	3.0	5.0
6	වෙලංකුලම් -217D	සයාලයන්කුලම මාර්ගය		NVSTE006	ඉරනෙයි ඉලුප්පු කුලම් මාර්ගය	කැලෑව	1.50	3	5.0
7	වෙලංකුලම් -217D	සෙන්කල්පඩෙයි මාර්ගය		NVSTE007	ඉරනෙයිඉලුප්පු කුලම් මාර්ගය	කනන්ත	2.10	4	7.0
8	කාලිකුලම් - 215C	කරුන්කාලික්කුලම් මාර්ගය		NVSTE008	ඉරනෙයිඉලුප්පු කුලම් මාර්ගය	කුඹුරු ඉඩම්	1.80	4	7.0
9	කාලිකුලම් - 215C	තේකිලාන්කුලම් මාර්ගය		NVSTE009	ඉරනෙයිඉලුප්පු කුලම් මාර්ගය	කුඹුරු ඉඩම්	2.00	4	7.0
10	වෙලංකුලම් -217D	කෝවිල්පුලියන්කුලම් මාර්ගය	කෝවිල් විදිය	ඉරනෙයිඉලුප්පු කුලම් මාර්ගය	මන්තාරම පුකුලම් මාර්ගය	සීමාව	3.00	5	8.0
11	පුවර්සන්කුලම් -217A	කන්දන්කුලම් මාර්ගය		NVSTE011	මන්තාරම මාර්ගය	ඉරනෙයිඉලුප්පු කුලම් මාර්ගය	2.50	5	8.0
12	පුවර්සන්කුලම් -217A	පුවර්සන්කුලම් මාර්ගය		NVSTE012	මන්තාරම මාර්ගය	කුඹුරු ඉඩම්	2.40	5.5	9.0
13	සලම්බකුලම් - 217C	සාලම්පෙයිකුලම් 8 කණුව මාර්ගය		NVSTE013	මන්තාරම මාර්ගය	ඉලුප්පෙයි කුලම්	0.40	3.4	6.5
14	සලම්බකුලම් - 214G	සාලම්පෙයිකුලම් මුන්රුමුරිප්පු මාර්ගය		NVSTE014	මන්තාරම මාර්ගය	කිඩාවිචුර්	4.30	5	8.0
15	සලම්බකුලම්- 217C	සාලම්පෙයිකුලම් උල්ලකා විදිය		NVSTE015	සාලම්පෙයි කුලම් මුන්රු මුරිප්පු මාර්ගය	වැව පිටවන	3.80	3.6	6.0
16	සලම්බකුලම්- 217C	සෝපාලපුලියන්කුලම මාර්ගය		NVSTE016	මන්තාරම මාර්ගය	වැව	1.70	5	8.0
17	පම්පෙයිමඩු - 218A	පම්පෙයිමඩු කුප්පෙයික්කුලි මාර්ගය		NVSTE017	මන්තාරම මාර්ගය	කුප්පෙයික් කුලි	0.80	4.5	10.0
18	පම්පෙයිමඩු - 218A	යුධ හමුදා කඳවුර මාර්ගය		NVSTE018	මන්තාරම මාර්ගය	යුධ හමුදා කඳවුර	1.40	5	10.0
19	පම්පෙයිමඩු - 218A	වයික්කාලි කුලාන්කුලම් ප්‍රධාන මාර්ගය		NVSTE019	පම්පෙයිමඩු මාර්ගය	පම්පෙයිමඩු මාර්ගය	1.40	3	5.0

1. අනු. අංකය	2. ග්‍රාම සේවක කොට්ඨාසය සහ අංකය	3. මාර්ගයේ නම	4. මාර්ගය සඳහා භාවිතා කරන වෙනත් නම	5. මාර්ග අංකය	6. ආරම්භක ස්ථානය	7. අවසන් ස්ථානය	8. මාර්ගයේ දුර ප්‍රමාණය km	9.	10. මාර්ගයේ දකුණු පස (m)
20	පම්පෙයිමඩු - 218A	වයික්කාලි කුලාන්කුලම් මාර්ගය		NVSTE020	පම්පෙයිමඩු මාර්ගය	වයික්කාලි කුලාන්කුලම් ප්‍රධාන මාර්ගය	0.70	3	5.0
21	පම්පෙයිමඩු - 218A	පම්පෙයිමඩු කෘෂි මාර්ගය		NVSTE021	පම්පෙයිමඩු මාර්ගය	කුඹුරු ඉඩම්	1.50	3	5.0
22	පම්පෙයිමඩු - 218A	පම්පෙයිමඩු පළමු අතුරු විදිය		NVSTE022	පම්පෙයිමඩු මාර්ගය	නිවාස	0.70	4	8.0
23	පම්පෙයිමඩු - 218A	කට්පහපුරම් පස්වන අතුරු විදිය		NVSTE023	මන්නාරම මාර්ගය	කට්පහපුරම් වැව	1.10	4	8.0
24	පම්පෙයිමඩු - 218A	කට්පහපුරම් හතරවන අතුරු විදිය		NVSTE024	මන්නාරම මාර්ගය	කනත්ත	1.40	4	8.0
25	පම්පෙයිමඩු - 218A	කට්පහපුරම් 04 අතුරු මාර්ගයේ සිට 03 මාර්ගය දක්වා සම්බන්ධිත මාර්ගයේ පළමුවන අතුරු විදිය		NVSTE025	කට්පහපුරම් හතරවන අතුරු විදිය	කට්පහපුරම් තුන්වන අතුරු විදිය	0.30	5	9.0
26	පම්පෙයිමඩු - 218A	කට්පහපුරම් 04 අතුරු මාර්ගයේ සිට 03 අතුරු මාර්ගය දක්වා සම්බන්ධිත මාර්ගයේ දෙවන අතුරු විදිය		NVSTE026	කට්පහපුරම් හතරවන අතුරු විදිය	කට්පහපුරම් තුන්වන අතුරු විදිය	0.20	5	9.0
27	පම්පෙයිමඩු - 218A	කට්පහපුරම් 04 අතුරු මාර්ගයේ සිට 03 අතුරු මාර්ගය දක්වා සම්බන්ධිත මාර්ගයේ තුන්වන අතුරු විදිය		NVSTE027	කට්පහපුරම් හතරවන අතුරු විදිය	කට්පහපුරම් තුන්වන අතුරු විදිය	0.30	5	9.0
28	පම්පෙයිමඩු - 218A	කට්පහපුරම් 04 අතුරු මාර්ගයේ සිට 03 අතුරු මාර්ගය දක්වා සම්බන්ධිත මාර්ගයේ කෙටින අතුරු විදිය		NVSTE028	කට්පහපුරම් හතරවන අතුරු විදිය	කට්පහපුරම් තුන්වන අතුරු විදිය	0.40	5	9.0
29	පම්පෙයිමඩු - 218A	කට්පහපුරම් තුන්වන අතුරු විදිය		NVSTE029	මන්නාරම මාර්ගය	වැව	2.30	5	9.0
30	පම්පෙයිමඩු - 218A	කට්පහපුරම් 03 අතුරු මාර්ගයේ සිට 04 වන අතුරු මාර්ගය දක්වා සම්බන්ධිත මාර්ගයේ පළමුවන අතුරු විදිය		NVSTE030	කට්පහපුරම් තුන්වන අතුරු විදිය	කට්පහපුරම් හතරවන අතුරු විදිය	0.20	4	8.0
31	පම්පෙයිමඩු - 218A	කට්පහපුරම් 03 අතුරු මාර්ගයේ සිට 04 වන අතුරු මාර්ගය දක්වා සම්බන්ධිත මාර්ගයේ දෙවන අතුරු විදිය		NVSTE031	කට්පහපුරම් තුන්වන අතුරු විදිය	කට්පහපුරම් හතරවන අතුරු විදිය	1.90	4	8.0
32	පම්පෙයිමඩු - 218A	කට්පහපුරම් 03 අතුරු මාර්ගයේ සිට 04 වන අතුරු මාර්ගය දක්වා සම්බන්ධිත මාර්ගයේ කෙටින අතුරු විදිය		NVSTE032	කට්පහපුරම් තුන්වන අතුරු විදිය	ක්‍රීඩාපිටිය	1.30	4	8.0
33	පම්පෙයිමඩු - 218A	කට්පහපුරම් දෙවන අතුරු විදිය		NVSTE033	මන්නාරම මාර්ගය	වැව	0.70	5	9.0
34	පම්පෙයිමඩු - 218A	කට්පහපුරම් 03 අතුරු මාර්ගයේ සිට 02 මාර්ගය දක්වා සම්බන්ධිත මාර්ගයේ පළමුවන අතුරු විදිය		NVSTE034	කට්පහපුරම් තුන්වන අතුරු විදිය	කට්පහපුරම් දෙවන අතුරු විදිය	0.40	3.5	6.0
35	පම්පෙයිමඩු - 218A	කට්පහපුරම් 03 අතුරු මාර්ගයේ සිට 02 මාර්ගය දක්වා සම්බන්ධිත මාර්ගයේ දෙවන අතුරු විදිය		NVSTE035	කට්පහපුරම් තුන්වන අතුරු විදිය	කට්පහපුරම් දෙවන අතුරු විදිය	0.40	3.5	6.0

1. අනු. අංකය	2. ග්‍රාම සේවක කොට්ඨාසය සහ අංකය	3. මාර්ගයේ නම	4. මාර්ගය සඳහා භාවිතා කරන වෙනත් නම්	5. මාර්ග අංකය	6. ආරම්භක ස්ථානය	7. අවසන් ස්ථානය	8. මාර්ගයේ දුර ප්‍රමාණය km	9. මාර්ගයේ සාමාන්‍ය පළල (m)	10. මාර්ගයේ දකුණු පස (m)
36	පම්පෙයිමඩු - 218A	කට්පහපුරම් 03 අතුරු මාර්ගයේ සිට 02 මාර්ගය දක්වා සම්බන්ධිත මාර්ගයේ තෙවන අතුරු විදිය		NVSTE036	කට්පහපුරම් තුන්වන අතුරු විදිය	කට්පහපුරම් දෙවන අතුරු විදිය	0.40	3.5	6.0
37	පම්පෙයිමඩු - 218A	කට්පහපුරම් 03 අතුරු මාර්ගයේ සිට 02 මාර්ගය දක්වා සම්බන්ධිත මාර්ගයේ හතරවන අතුරු විදිය		NVSTE037	කට්පහපුරම් තුන්වන අතුරු විදිය	කට්පහපුරම් දෙවන අතුරු විදිය	0.30	3.5	6.0
38	පම්පෙයිමඩු - 218A	කට්පහපුරම් 03 අතුරු මාර්ගයේ සිට 02 මාර්ගය දක්වා සම්බන්ධිත මාර්ගයේ පස්වන අතුරු විදිය		NVSTE038	කට්පහපුරම් තුන්වන අතුරු විදිය	කට්පහපුරම් දෙවන අතුරු විදිය	0.60	3.5	6.0
39	පම්පෙයිමඩු - 218A	කට්පහපුරම් 03 අතුරු මාර්ගයේ සිට 02 මාර්ගය දක්වා සම්බන්ධිත මාර්ගයේ හයවන අතුරු විදිය		NVSTE039	කට්පහපුරම් තුන්වන අතුරු විදිය	කට්පහපුරම් දෙවන අතුරු විදිය	0.20	3.5	6.0
40	පම්පෙයිමඩු - 218A	කට්පහපුරම් 03 අතුරු මාර්ගයේ සිට 02 මාර්ගය දක්වා සම්බන්ධිත මාර්ගයේ හත්වන අතුරු විදිය		NVSTE040	කට්පහපුරම් තුන්වන අතුරු විදිය	නිවාස	0.05	3.5	6.0
41	නෙළුකුලම්-218	සාම්බල්තොඩ්ඩෙයි කෘෂි විදිය		NVSTE041	මන්නාරම මාර්ගය	කුඹුරු ඉඩම්	0.10	3	9.0
42	නෙළුකුලම්-218	පාලමෙයික්කාල් සුවිටුවඩ්ඩා මාර්ගය		NVSTE042	මන්නාරම මාර්ගය	කුඹුරු ඉඩම්	1.30	3	7.0
43	නෙළුකුලම්-218	පාලමෙයික්කාල් මාර්ගය		NVSTE043	මන්නාරම මාර්ගය	පාලමෙයි ක්කාල් සුවිටුවඩ්ඩා මාර්ගය	0.80	3.5	8.0
44	නෙළුකුලම්-218	පාලමෙයික්කාල් මාර්ගය පළමු අතුරු විදිය		NVSTE044	පාලමෙයි ක්කාල් මාර්ගය	කුඹුරු ඉඩම්	0.40	3	5.0
45	නෙළුකුලම්-218	තාක්ෂණික විද්‍යාලය මාර්ගය		NVSTE045	මන්නාරම මාර්ගය	කුඹුරු ඉඩම්	1.30	4	9.0
46	නෙළුකුලම්-218	මුල්ලිප්පුලව් මාර්ගය		NVSTE046	මන්නාරම මාර්ගය	මන්නාරම මාර්ගය	1.70	3	5.0
47	නෙළුකුලම්-218	නාකම්මා මාර්ගය		NVSTE047	මන්නාරම මාර්ගය	නිවාස	0.20	3	4.0
48	නෙළුකුලම්-218	රාජා මාර්ගය	මිල් විදිය	NVSTE048	මන්නාරම මාර්ගය	කුඹුරු ඉඩම්	0.20	3	5.0
49	නෙළුකුලම්-218	නෙලුක්කුලම් 03 වන අතුරු මාර්ගය		NVSTE049	මන්නාරම මාර්ගය	නිවාස	0.20	3	9.0
50	නෙළුකුලම්-218	ගනේෂ් විදිය		NVSTE050	මන්නාරම මාර්ගය	මුල්ලිපුලව් මාර්ගය	0.20	3	4.0
51	නෙළුකුලම්-218	නෙලුක්කුලම් 01 වන අතුරු මාර්ගය	පිල්ලෙ යාර් කෝවිල් විදිය	NVSTE051	මන්නාරම මාර්ගය	කෝවිල	0.10	3	4.0

1. අනු. අංකය	2. ග්‍රාම සේවක කොට්ඨාසය සහ අංකය	3. මාර්ගයේ නම	4. මාර්ගය සඳහා භාවිතා කරන වෙනත් නම	5. මාර්ග අංකය	6. ආරම්භක ස්ථානය	7. අවසන් ස්ථානය	8. මාර්ගයේ දුර ප්‍රමාණය km	9.	10. මාර්ගයේ දකුණු පස (m)
52	නෙළුකුලම්-218	තම්පනෙයික්කුලම් මාර්ගය		NVSTE052	මරක්කාරම්ප ලෙයි මාර්ගය	වැව	0.60	3.6	8.0
53	නෙළුකුලම්-218	තම්පනෙයික්කුලම් මාර්ගය පළමු අකුරු විදිය		NVSTE053	තම්පනෙයික්කුලම් මාර්ගය	නිවාස	0.20	3	4.0
54	නෙළුකුලම්-218	ඊසන් කුඩිඉරිප්පු මාර්ගය		NVSTE054	මරුක්කරම්ප ලෙයි මාර්ගය	නිවාස	0.15	3	4.0
55	නෙළුකුලම්-218	ඊසන් කුඩිඉරිප්පු මාර්ගය දෙවන අකුරු මාර්ගය		NVSTE055	මරුක්කරම්ප ලෙයි මාර්ගය	නිවාස	0.25	3	4.0
56	නෙළුකුලම්-218	පුරුඩ්ඩි ආම් මාර්ගය		NVSTE056	මරුක්කරම්ප ලෙයි මාර්ගය	නිවාස	0.30	3	3.0
57	නෙළුකුලම්-218	කාන්තන්කොඩ්ඩම් මාර්ගය		NVSTE057	මරුක්කරම්ප ලෙයි මාර්ගය	කාන්තන්කොඩ්ඩම් මාර්ගය දෙවන විදිය	0.30	3.6	8.0
58	නෙළුකුලම්-218	කාන්තන්කොඩ්ඩම් මාර්ගය පළමුවන විදිය		NVSTE058	මරුක්කරම්ප ලෙයි මාර්ගය	කාන්තන්කොඩ්ඩම් මාර්ගය දෙවන විදිය	0.10	3	3.0
59	නෙළුකුලම්-218	කාන්තන්කොඩ්ඩම් මාර්ගය දෙවන විදිය		NVSTE059	මරුක්කරම්ප ලෙයි මාර්ගය	නිවාස	0.50	3	6.0
60	නෙළුකුලම්-218	22 කණුව මාර්ගය		NVSTE060	මරුක්කරම්ප ලෙයි මාර්ගය	නිවාස	0.40	3	3.0
61	මරුක්කාරම්පලෙයි - 218C	ගනේපුරම් 01 වන අකුරු මාර්ගය		NVSTE061	මරුක්කරම්ප ලෙයි මාර්ගය	නිවාස	0.20	3	4.5
62	මරුක්කාරම්පලෙයි - 218C	ගනේපුරම් ප්‍රධාන විදිය		NVSTE062	මරුක්කරම්ප ලෙයි මාර්ගය	වැව	3.70	4	7.5
63	මරුක්කාරම්පලෙයි - 218C	ගනේපුරම් 05 වන මාර්ගය		NVSTE063	ගනේපුරම් ප්‍රධාන විදිය	වැව	0.40	3	4.5
64	මරුක්කාරම්පලෙයි - 218C	ගනේපුරම් 04 වන මාර්ගය		NVSTE064	ගනේපුරම් ප්‍රධාන විදිය	නිවාස	0.20	3	4.8
65	මරුක්කාරම්පලෙයි - 218C	ගනේපුරම් 03 වන මාර්ගය		NVSTE065	ගනේපුරම් ප්‍රධාන විදිය	නිවාස	0.30	3	4.0
66	මරුක්කාරම්පලෙයි - 218C	ගනේපුරම් 02 වන මාර්ගය	අයි.පී.සී. කොට්ඨාස ඉදිරිපස මාර්ගය	NVSTE066	ගනේපුරම් ප්‍රධාන විදිය	නිවාස	0.10	3	4.0
67	මරුක්කාරම්පලෙයි - 218C	ගනේපුරම් 01 වන මාර්ගය		NVSTE067	ගනේපුරම් ප්‍රධාන විදිය	නිවාස	0.25	3	4.0
68	මරුක්කාරම්පලෙයි - 218C	ගනේපුරම් දකුණු කොටස පළමු මාර්ගය		NVSTE068	ගනේපුරම් ප්‍රධාන විදිය	ගනේපුරම් හරස් විදිය	0.50	4	8.0
69	මරුක්කාරම්පලෙයි - 218C	ගනේපුරම් දකුණු කොටස දෙවන මාර්ගය		NVSTE069	ගනේපුරම් ප්‍රධාන විදිය	ගනේපුරම් හරස් විදිය	0.50	4	8.0
70	මරුක්කාරම්පලෙයි - 218C	ගනේපුරම් දකුණු කොටස තෙවන මාර්ගය		NVSTE070	ගනේපුරම් ප්‍රධාන විදිය	මනිපුරම් ප්‍රධාන විදිය	1.10	4	8.0

1. අනු. අංකය	2. ග්‍රාම සේවක කොට්ඨාසය සහ අංකය	3. මාර්ගයේ නම	4. මාර්ගය සඳහා භාවිතා කරන වෙනත් නම්	5. මාර්ග අංකය	6. ආරම්භක ස්ථානය	7. අවසන් ස්ථානය	8. මාර්ගයේ දුර ප්‍රමාණය km	9. මාර්ගයේ සාමාන්‍ය පළල (m)	10. මාර්ගයේ දකුණු පස (m)
71	මරුක්කාරම්පලෙයි - 218C	ගනේපුරම් දකුණු කොටස තෙවන මාර්ගය 01 අතුරු විදිය		NVSTE071	ගනේපුරම් දකුණු කොටස තෙවන මාර්ගය	ගනේපුරම් දකුණු කොටස දෙවන මාර්ගය	0.40	3.7	6.4
72	මරුක්කාරම්පලෙයි - 218C	ගනේපුරම් දකුණු කොටස තෙවන මාර්ගය 02 අතුරු විදිය		NVSTE072	ගනේපුරම් දකුණු කොටස තෙවන මාර්ගය	ගනේපුරම් හයවන මාර්ගය	0.52	3.7	6.7
73	මරුක්කාරම්පලෙයි - 218C	ගනේපුරම් දකුණු කොටස තෙවන මාර්ගය 03 අතුරු විදිය		NVSTE073	ගනේපුරම් තෙවන අතුරු මාර්ගය	ගනේපුරම් අටවන අතුරු මාර්ගය	1.60	3.5	6.0
74	මරුක්කාරම්පලෙයි - 218C	ගනේපුරම් හයවන මාර්ගය		NVSTE074	ගනේපුරම් ප්‍රධාන විදිය	ගනේපුරම් අටවන මාර්ගය	1.00	3.7	8.0
75	මරුක්කාරම්පලෙයි - 218C	ගනේපුරම් දකුණු කොටස හත්වන මාර්ගය		NVSTE075	ගනේපුරම් ප්‍රධාන විදිය	ගනේපුරම් තෙවන මාර්ගය 03 අතුරු විදිය	0.45	3.7	8.0
76	මරුක්කාරම්පලෙයි - 218C	ගනේපුරම් දකුණු කොටස අටවන මාර්ගය		NVSTE076	ගනේපුරම් ප්‍රධාන විදිය	මනිපුරම් ප්‍රධාන විදිය (කිරි මණ්ඩලය ඉදිරිපස)	0.90	3.5	6.0
77	මරුක්කාරම්පලෙයි - 218C	ගනේපුරම් දකුණු කොටස නමවන අතුරු මාර්ගය		NVSTE077	ගනේපුරම් ප්‍රධාන විදිය (කිරි මණ්ඩලය ඉදිරිපස)	මනිපුරම්	1.20	4	8.5
78	මරුක්කාරම්පලෙයි - 218C	ගනේපුරම් දකුණු කොටස නමවන මාර්ගය 01 වන අතුරු විදිය		NVSTE078	ගනේපුරම් දකුණු කොටස	මනිපුරම් ප්‍රධාන විදිය (කිරි මණ්ඩලය ඉදිරිපස)	1.40	3.7	8.5
79	මරුක්කාරම්පලෙයි - 218C	ගනේපුරම් දකුණු කොටස නමවන මාර්ගය 02 වන අතුරු විදිය		NVSTE079	ගනේපුරම් දකුණු කොටස නමවන මාර්ගය	ගනේපුරම් දකුණු කොටස දසවන මාර්ගය	0.50	3.7	7.5
80	මරුක්කාරම්පලෙයි - 218C	ගනේපුරම් දකුණු කොටස දසවන මාර්ගය		NVSTE080	ගනේපුරම් ප්‍රධාන විදිය	මනිපුරම් (කිරි මණ්ඩලය ඉදිරිපස)	0.62	3.7	7.6
81	මරුක්කාරම්පලෙයි - 218C	ගනේපුරම් දකුණු කොටස දසවන මාර්ගය 01 අතුරු විදිය		NVSTE081	ගනේපුරම් දකුණු කොටස දසවන මාර්ගය	මනිපුරම් ප්‍රධාන විදිය	0.80	3.7	7.5
82	මරුක්කාරම්පලෙයි 218C	මනිපුරම් ප්‍රධාන විදිය		NVSTE082	මරුක්කාරම් පලෙයි විදිය	මනිපුරම් මංසන්ධිය	3.30	5.3	10.0

1. අනු. අංකය	2. ග්‍රාම සේවක කොට්ඨාසය සහ අංකය	3. මාර්ගයේ නම	4. මාර්ගය සඳහා භාවිතා කරන වෙනත් නම	5. මාර්ග අංකය	6 . ආරම්භක ස්ථානය	7. අවසන් ස්ථානය	8. මාර්ගයේ දුර ප්‍රමාණය km		10. මාර්ගයේ දකුණු පස (m)
83	මරුක්කාරම්පලෙයි - 218C	මනිපුරම් සීඩි කාර්යාලය අසල මාර්ගය (ගනේපුරම් සම්බන්ධිත මාර්ගය)		NVSTE083	මනිපුරම් ප්‍රධාන විදිය	ගනේපුරම් හරස්විදිය	0.10	3	4.3
84	මරුක්කාරම්පලෙයි - 218C	මනිපුරම් තෙවන විදිය (ගනේපුරම් සම්බන්ධිත මාර්ගය)		NVSTE084	මනිපුරම් ප්‍රධාන විදිය	ගනේපුරම් දකුණු කොටස තුන්වන මාර්ගය 03 වන අතුරු විදිය	0.40	3.7	5.5
85	මරුක්කාරම්පලෙයි - 218C	CO-OP ඉදිරිපස විදිය		NVSTE085	මනිපුරම් ප්‍රධාන විදිය	ගනේපුරම් දකුණු කොටස තුන්වන මාර්ගය 03 වන අතුරු විදිය	0.20	3.7	6.0
86	මරුක්කාරම්පලෙයි - 218C	මනිපුරම් හයවන විදිය (ගනේපුරම් සම්බන්ධිත මාර්ගය)		NVSTE086	මනිපුරම් ප්‍රධාන විදිය	මනිපුරම් ප්‍රධාන විදිය (කිරි මණ්ඩලය ඉදිරිපස)	0.20	4	6.0
87	මරුක්කාරම්පලෙයි - 218C	සමයපුරම් ප්‍රධාන විදිය		NVSTE087	මරක්කරම් පලෙයි විදිය	මනිපුරම් මංසන්ධිය	3.10	4.3	10.0
88	මරුක්කාරම්පලෙයි - 218C	සමයපුරම් වම් කොටස 01 වන පටුමග		NVSTE088	සමයපුරම් ප්‍රධාන විදිය	සමයපුරම් වම් කොටස 01 වන විදිය	0.30	3	4.5
89	මරුක්කාරම්පලෙයි - 218C	සමයපුරම් වම් කොටස 02 වන පටුමග		NVSTE089	සමයපුරම් ප්‍රධාන විදිය	මනිපුරම් ප්‍රධාන විදිය	0.25	3.7	6.0
90	මරුක්කාරම්පලෙයි - 218C	සමයපුරම් වම් කොටස 03 වන පටුමග		NVSTE090	සමයපුරම් ප්‍රධාන විදිය	මනිපුරම් ප්‍රධාන විදිය	0.60	3	6.0
91	මරුක්කාරම්පලෙයි - 218C	සමයපුරම් වම් කොටස 04 වන පටුමග		NVSTE091	සමයපුරම් ප්‍රධාන විදිය	මනිපුරම් ප්‍රධාන විදිය (කිරි මණ්ඩලය ඉදිරිපස)	0.60	3	6.0
92	මරුක්කාරම්පලෙයි - 218C	සමයපුරම් දකුණු කොටස 01 වන පටුමග		NVSTE092	සමයපුරම් ප්‍රධාන විදිය	නිවාස	0.15	3	3.0
93	මරුක්කාරම්පලෙයි - 218C	සමයපුරම් දකුණු කොටස 02 වන පටුමග		NVSTE093	සමයපුරම් ප්‍රධාන විදිය	ශාස්ත්‍රිකුලා න්කුලම් මරක්කරම් පලෙයි විදිය	1.10	4.3	6.0
94	මරුක්කාරම්පලෙයි - 218C	සමයපුරම් දකුණු කොටස 02 වන විදිය 01 අතුරු විදිය		NVSTE094	සමයපුරම් ප්‍රධාන විදිය	කනත්ත	0.20	4.3	6.0

1. අනු. අංකය	2. ග්‍රාම සේවා කොට්ඨාසය සහ අංකය	3. මාර්ගයේ නම	4. මාර්ගය සඳහා භාවිතා කරන වෙනත් නම්	5. මාර්ග අංකය	6. ආරම්භක ස්ථානය	7. අවසන් ස්ථානය	8. මාර්ගයේ දුර ප්‍රමාණය km	9. මාර්ගයේ සාමාන්‍ය පළල (m)	10. මාර්ගයේ දකුණු පස (m)
95	මරුක්කාරම්පලෙය - 218C	සමයපුරම් දකුණු කොටස 03 වන පටුමග		NVSTE095	සමයපුරම් ප්‍රධාන විදිය	සමයපුරම් දකුණු කොටස 04 වන විදිය	0.50	3.7	6.0
96	මරුක්කාරම්පලෙයි - 218C	සමයපුරම් දකුණු කොටස 04 වන පටුමග		NVSTE096	සමයපුරම් ප්‍රධාන විදිය	ගාස්ත්‍රිකුලා න්කුලම් මරක්කරම් පලෙයි විදිය	2.00	3.7	6.7
97	මරුක්කාරම්පලෙයි - 218C	සමයපුරම් දකුණු කොටස 04 වන විදිය 01 වන අතුරු පටුමග		NVSTE097	සමයපුරම් ප්‍රධාන විදිය	සත්තිය නාදන් ගෙවත්ත	0.60	3	3.0
98	මරුක්කාරම්පලෙයි - 218C	මනිපුරම් නව නිවාස සංකීර්ණ විදිය		NVSTE098	මනිපුරම් මංසන්ධිය	නව නිවාස	2.10	5.1	9.0
99	මරුක්කාරම්පලෙයි - 218C	අරුනකිරිනාදන් මාර්ගය - මනිපුරම්		NVSTE099	මනිපුරම් නව නිවාස සංකීර්ණ විදිය	මනිපුරම් ප්‍රධාන විදිය	0.50	3	4.5
100	මරුක්කාරම්පලෙයි - 218C	සෙල්වා මාර්ගය - මනිපුරම්		NVSTE100	මනිපුරම් නව නිවාස සංකීර්ණ විදිය	සුන්දරපුරම් මාර්ගය	1.20	4.2	10.0
101	මරුක්කාරම්පලෙයි - 218C	තුර්ක්කෙයිමීමන් මාර්ගය		NVSTE101	සෙල්වා මාර්ගය - මනිපුරම්	තුර්ක්කෙයි මීමන් කෝවිල	0.20	3	6.0
102	මරුක්කාරම්පලෙයි - 218C	සේකිලාර් මාර්ගය - මනිපුරම්		NVSTE102	සෙල්වා මාර්ගය - මනිපුරම්	තිරුඥාන සම්බන්ධන් මාර්ගය	0.25	3.5	6.7
103	මරුක්කාරම්පලෙයි - 218C	තිරුඥානසම්බන්ධන් මාර්ගය		NVSTE103	සෙල්වා මාර්ගය - මනිපුරම්	සේකිලාර් මාර්ගය - මනිපුරම්	0.20	3.5	6.7
104	මරුක්කාරම්පලෙයි - 218C	පුදිය මනිපුරම් ප්‍රධාන විදිය		NVSTE104	වවුනියා - මනිපුරම් ප්‍රධාන විදිය	නිවාස අංක 84	1.00	5.5	9.5
105	මරුක්කාරම්පලෙයි - 218C	පුදිය මනිපුරම් සුන්දරපුරම් යුනිට් 02 මාර්ගය		NVSTE105	මනිපුරම් යුනිට් 02 ප්‍රධාන මාර්ගය	සුන්දරපුරම් යුනිට් 02 ප්‍රධාන විදිය	1.20	5.5	9.5
106	මරුක්කාරම්පලෙයි - 218C	මනිපුරම් යුනිට් 02 - පළමු පටුමග		NVSTE106	මනිපුරම් යුනිට් 02 - 01 වන හරස් විදිය	මනිපුරම් යුනිට් 02 - 04 වන හරස් විදිය	1.00	5.5	9.5

1. අනු. අංකය	2. ග්‍රාම සේවක කොට්ඨාසය සහ අංකය	3. මාර්ගයේ නම	4. මාර්ගය සඳහා භාවිතා කරන වෙනත් නම	5. මාර්ග අංකය	6 . ආරම්භක ස්ථානය	7. අවසන් ස්ථානය	8. මාර්ගයේ දුර ප්‍රමාණය km		10. මාර්ගයේ දකුණු පස (m)
107	මරුක්කාරම්පලෙයි - 218C	මනිපුරම් යුනිට් 02 - දෙවන පටුමග		NVSTE107	මනිපුරම් යුනිට් 02 - 03 වන හරස් විදිය	මනිපුරම් යුනිට් 02 - 04 වන හරස් විදිය	0.20	5.5	9.5
108	මරුක්කාරම්පලෙයි - 218C	මනිපුරම් යුනිට් 02 - තෙවන පටුමග		NVSTE108	දුර්ගා අම්මාන් කෝවිල	නිවාස අංක 40	1.00	5.5	9.5
109	මරුක්කාරම්පලෙයි - 218C	මනිපුරම් යුනිට් 02 - 04 වන පටුමග		NVSTE109	දුර්ගා අම්මාන් කෝවිල	නිවාස අංක 37	0.50	5.5	9.5
110	මරුක්කාරම්පලෙයි - 218C	මනිපුරම් යුනිට් 02 - 05 වන පටුමග		NVSTE110	මනිපුරම් යුනිට් 02 - 01 වන හරස්විදිය	නිවාස අංක 01	0.60	5.5	9.5
111	මරුක්කාරම්පලෙයි - 218C	මනිපුරම් යුනිට් 02 - 01 වන හරස් විදිය		NVSTE111	මනිපුරම් යුනිට් 02 - 05 හරස් විදිය	නිවාස අංක 98	0.40	5.5	9.5
112	මරුක්කාරම්පලෙයි - 218C	මනිපුරම් යුනිට් 02 - 02 වන හරස් විදිය		NVSTE112	මනිපුරම් යුනිට් 02 - 01 වන විදිය	පුදිය මනිපුරම් ප්‍රධාන විදිය	0.40	5.5	9.5
113	මරුක්කාරම්පලෙයි - 218C	මනිපුරම් යුනිට් 02 - 03 වන හරස් විදිය		NVSTE113	මනිපුරම් යුනිට් 02 - 03 වන විදිය	පුදිය මනිපුරම් ප්‍රධාන විදිය	0.40	5.5	9.5
114	සාස්තිරිකුලංකුලම් -218D	සුන්දරපුරම් යුනිට් 01-පම්පෙයිමඩු ශාස්ත්‍රීකුලාන්කුලම මාර්ගය		NVSTE114	පම්පෙයිමඩු මාර්ගය	පම්පෙයිමඩු ශාස්ත්‍රීකුලාන්කුලම මාර්ගය	6.60	3.65	6.7
115	සාස්තිරිකුලංකුලම් -218D	සුන්දරපුරම් යුනිට් 01-සමයපුරම් මාර්ග		NVSTE115	සුන්දරපුරම් යුනිට් 01-පම්පෙයිමඩු ශාස්ත්‍රීකුලාන්කුලම මාර්ගය	සුන්දරපුරම් සීමාව	0.35	3	6.0
116	සාස්තිරිකුලංකුලම් -218D	සුන්දරපුරම් යුනිට් 01- ක්‍රීඩාංගන මාර්ගය		NVSTE116	සුන්දරපුරම් යුනිට් 01-පම්පෙයිමඩු ශාස්ත්‍රීකුලාන්කුලම මාර්ගය	සුන්දරපුරම් සීමාව	0.70	3	6.0
117	සාස්තිරිකුලංකුලම් -218D	සුන්දරපුරම් යුනිට් 01-මේට්කුලම් මාර්ගය		NVSTE117	සුන්දරපුරම් යුනිට් 01-පම්පෙයිමඩු ශාස්ත්‍රීකුලාන්කුලම මාර්ගය	අරිසන්තිරන් නිවස	0.60	3.65	7.3
118	සාස්තිරිකුලංකුලම් -218D	සුන්දරපුරම් යුනිට් 01-මේට්කුලම් සිට සමයපුරම් මාර්ගය		NVSTE118	සුන්දරපුරම් යුනිට් 01-පම්පෙයිමඩු ශාස්ත්‍රීකුලාන්කුලම මාර්ගය	මෝහනරාජී නිවස	0.95	3	7.0

1. අනු. අංකය	2. ග්‍රාම සේවක කොට්ඨාසය සහ අංකය	3. මාර්ගයේ නම	4. මාර්ගය සඳහා භාවිතා කරන වෙනත් නම්	5. මාර්ග අංකය	6. ආරම්භක ස්ථානය	7. අවසන් ස්ථානය	8. මාර්ගයේ දුර ප්‍රමාණය km	9. මාර්ගයේ සාමාන්‍ය පළල (m)	10. මාර්ගයේ දකුණු පස (m)
119	සාස්තිරිකුලංකුලම් -218D	සුන්දරපුරම් යුනිට් 01-02 වන මාර්ගය		NVSTE119	සුන්දරපුරම් යුනිට් 01- පම්පෙයිමඩු ශාන්තිකුලාන් කුලම මාර්ගය	වේලායුදම් නිවස	0.20	3.65	6.0
120	සාස්තිරිකුලංකුලම් -218D	සුන්දරපුරම් යුනිට් 01-පාසල අසල මාර්ගය		NVSTE120	සුන්දරපුරම් යුනිට් 01- පම්පෙයිමඩු ශාන්තිකුලාන් කුලම මාර්ගය	කන්තියම්මා නිවස	0.40	3.6	6.0
121	සාස්තිරිකුලංකුලම් -218D	සුන්දරපුරම් යුනිට් 02- ප්‍රධාන වීදිය		NVSTE121	පම්පෙයිමඩු ශාන්තිකුලාන් කුලම මාර්ගය	මනිපුරම් සීමාව	2.30	6	13.7
122	සාස්තිරිකුලංකුලම් -218D	සුන්දරපුරම් යුනිට් 02- 01වන පටුමග		NVSTE122	පම්පෙයිමඩු ශාන්තිකුලාන් කුලම මාර්ගය	මනිපුරම් සීමාව	1.20	4.8	9.7
123	සාස්තිරිකුලංකුලම් -218D	සුන්දරපුරම් යුනිට් 02- 02 වන පටුමග		NVSTE123	පම්පෙයිමඩු ශාන්තිකුලාන් කුලම මාර්ගය	මනිපුරම් සීමාව	1.30	4.8	9.7
124	සාස්තිරිකුලංකුලම් -218D	සුන්දරපුරම් යුනිට් 02- 03 වන පටුමග		NVSTE124	පම්පෙයිමඩු ශාන්තිකුලාන් කුලම මාර්ගය	සුන්දරපුරම් යුනිට් 02- 03 වන හරස් වීදිය	0.50	4.8	9.7
125	සාස්තිරිකුලංකුලම් -218D	සුන්දරපුරම් යුනිට් 02- 04 වන පටුමග		NVSTE125	පම්පෙයිමඩු ශාන්තිකුලාන් කුලම මාර්ගය	සුන්දරපුරම් යුනිට් 02-03 වන හරස් වීදිය	0.50	4.8	9.7
126	සාස්තිරිකුලංකුලම් -218D	සුන්දරපුරම් යුනිට් 02- 05 වන පටුමග		NVSTE126	පම්පෙයිමඩු ශාන්තිකුලාන් කුලම මාර්ගය	මනිපුරම් සීමාව	1.30	4.8	9.7
127	සාස්තිරිකුලංකුලම් -218D	සුන්දරපුරම් යුනිට් 02- 06 වන පටුමග		NVSTE127	සුන්දරපුරම් යුනිට් 02- 03 වන හරස් වීදිය	මනිපුරම් සීමාව	0.75	4.8	9.7
128	සාස්තිරිකුලංකුලම් -218D	සුන්දරපුරම් යුනිට් 02- 07 වන පටුමග		NVSTE128	සුන්දරපුරම් යුනිට් 02- 04 වන අතුරු වීදිය	මනිපුරම් සීමාව	0.55	4.8	9.7
129	සාස්තිරිකුලංකුලම් -218D	සුන්දරපුරම් යුනිට් 02- 08 වන පටුමග		NVSTE129	සුන්දරපුරම් යුනිට් 02- 05 හරස් වීදිය	සුන්දරපුරම් යුනිට් 02- 06 වන හරස් වීදිය	0.20	4.8	9.7

1. අනු. අංකය	2. ග්‍රාම සේවක කොට්ඨාසය සහ අංකය	3. මාර්ගයේ නම	4. මාර්ගය සඳහා භාවිතා කරන වෙනත් නම	5. මාර්ග අංකය	6 . ආරම්භක ස්ථානය	7. අවසන් ස්ථානය	8. මාර්ගයේ දුර ප්‍රමාණය km		10. මාර්ගයේ දකුණු පස (m)
130	සාස්තිරිකුලංකුලම් -218D	සුන්දරපුරම් යුනිට් 02- 09 වන පටුමග		NVSTE130	සුන්දරපුරම් යුනිට් 02- 05 වන හරස් විදිය	සුන්දරපුරම් යුනිට් 02-06 වන හරස් විදිය	0.35	4.8	9.7
131	සාස්තිරිකුලංකුලම් -218D	සුන්දරපුරම් යුනිට් 02- 01 වන හරස් විදිය		NVSTE131	සුන්දරපුරම් යුනිට් 02- 05 පටුමග	සුන්දරපුරම් යුනිට් 02- 04 වන පටුමග	0.40	4.8	9.7
132	සාස්තිරිකුලංකුලම් -218D	සුන්දරපුරම් යුනිට් 02- 02 වන හරස් විදිය		NVSTE132	සුන්දරපුරම් යුනිට් 02- 05 පටුමග	සුන්දරපුරම් යුනිට් 02- 04 වන පටුමග	0.40	4.8	9.7
133	සාස්තිරිකුලංකුලම් -218D	සුන්දරපුරම් යුනිට් 02- 03 වන හරස් විදිය		NVSTE133	සුන්දරපුරම් යුනිට් 02- 06 පටුමග	සුන්දරපුරම් යුනිට් 02-04 වන පටුමග	0.50	4.8	9.7
134	සාස්තිරිකුලංකුලම් -218D	සුන්දරපුරම් යුනිට් 02- 04 වන හරස් විදිය		NVSTE134	සුන්දරපුරම් යුනිට් 02- 07 වන පටුමග	සුන්දරපුරම් යුනිට් 02-02 වන පටුමග	0.60	4.8	9.7
135	සාස්තිරිකුලංකුලම් -218D	සුන්දරපුරම් යුනිට් 02- 05 වන හරස් විදිය		NVSTE135	සුන්දරපුරම් යුනිට් 02- 07 වන පටුමග	සුන්දරපුරම් යුනිට් 02-09 වන පටුමග	0.80	4.8	9.7
136	සාස්තිරිකුලංකුලම් -218D	සුන්දරපුරම් යුනිට් 02- 05 වන හරස් විදිය		NVSTE136	ශාස්ත්‍රිකුලාන් කුලම පම්පෙයි මඩු මාර්ගය	සුන්දරපුරම් යුනිට් 02- 09 පටුමග	0.40	4.8	9.7
137	නෙළුකුලම්-218	කුලුමාඩ්ඩුහන්දිය පාර වම්පස අම්මාන් කෝවිල අසල මාර්ගය		NVSTE137	මරක්කරම් පලෙයි මාර්ගය	නිවාස	0.35	3	3.9
138	නෙළුකුලම්-218	කුලුමාඩ්ඩුහන්දිය පාර වම්පස 02 වන පටුමග		NVSTE138	මරක්කරම් පලෙයි මාර්ගය	08 වන පටුමග	0.20	3	3.9
139	නෙළුකුලම්-228	මන්නාරම පාර 08 වන පටුමග		NVSTE139	මන්නාරම පාර	නිවාස	0.70	3.7	9.0
140	නෙළුකුලම්-218	මන්නාරම පාර 08 වන පටුමග හරස් විදිය		NVSTE140	මන්නාරම පාර 08 වන පටුමග	මන්නාරම පාර 07 වන පටුමග	0.40	3.7	9.0
141	තාඩිකුලම් -214A	තාණ්ඩිකුලම් කල්මඩු ඔයාර්සින් නකුලම් 01 වන පටුමග		NVSTE141	කල්මඩු මාර්ගය - තාණ්ඩිකුලම	ඔයාර්සින් නකුලම් 02 වන පටුමග	0.30	3	5.4

1. අනු. අංකය	2. ග්‍රාම සේවාක කොට්ඨාසය සහ අංකය	3. මාර්ගයේ නම	4. මාර්ගය සඳහා භාවිතා කරන වෙනත් නම්	5. මාර්ග අංකය	6. ආරම්භක ස්ථානය	7. අවසන් ස්ථානය	8. මාර්ගයේ දුර ප්‍රමාණය km	9. මාර්ගයේ සාමාන්‍ය පළල (m)	10. මාර්ගයේ දකුණු පස (m)
142	තාඩිකලම්-214A	තාණ්ඩිකලම් කල්මඩු මයාර්සින්ත කුලම් 02 වන පටුමග		NVSTE142	කල්මඩු මාර්ගය - තාණ්ඩිකලම්	මයාර්සින්ත කුලම් 04 වන පටුමග	2.80	3.7	8.5
143	තාඩිකලම්-214A	තාණ්ඩිකලම් කල්මඩු මයාර්සින්ත-කුලම් 03 වන පටුමග		NVSTE143	කල්මඩු මාර්ගය - තාණ්ඩිකලම්	නිවාස	0.20	3.7	6.0
144	තාඩිකලම්-214A	තාණ්ඩිකලම් කල්මඩු මයාර්සින්ත කුලම් 04 වන පටුමග		NVSTE144	කල්මඩු මාර්ගය - තාණ්ඩිකලම්	ගෙවත්ත	2.00	3.7	8.5
145	මරුක්කාරම්පලෙයි - 218C	මරක්කරම්පලෙයි 01 වන පටුමග		NVSTE145	කල්මඩු මාර්ගය - තාණ්ඩිකලම්	වැව	0.60	3.7	7.3
146	මරුක්කාරම්පලෙයි - 218C	මරක්කරම්පලෙයි පාසල අසල මාර්ගය		NVSTE146	කල්මඩු මාර්ගය - තාණ්ඩිකලම්	කල්මඩු මාර්ගය - තාණ්ඩිකලම්	1.70	3.7	6.0
147	මරුක්කාරම්පලෙයි - 218C	මරක්කරම්පලෙයි 03 වන පටුමග		NVSTE147	කල්මඩු මාර්ගය - තාණ්ඩිකලම්	නිවාස	0.20	3	4.5
148	මරුක්කාරම්පලෙයි - 218C	කෝවිල විදිය		NVSTE148	කල්මඩු මාර්ගය - තාණ්ඩිකලම්	කෝවිල	0.70	3.7	7.3
149	මරුක්කාරම්පලෙයි - 218C	වෙස්පම්කුලම මාර්ගය		NVSTE149	කල්මඩු මාර්ගය - තාණ්ඩිකලම්	වැව	1.00	3	6.0
150	පුදුකුලම් - 216	පුදුකුලම 01 වන පටුමග		NVSTE150	කල්මඩු මාර්ගය - තාණ්ඩිකලම්	නිවාස	0.10	3	4.8
151	පුදුකුලම් - 216	පුදුකුලම මීල් පාර		NVSTE151	කල්මඩු මාර්ගය - තාණ්ඩිකලම්	කොක්කුවෙලි මාර්ගය	1.30	3.7	7.3
152	පුදුකුලම් - 216	පුදුකුලම කොක්කුවෙලි මාර්ගය		NVSTE152	කල්මඩු මාර්ගය - තාණ්ඩිකලම්	A9 මාර්ගය	3.00	3	6.0
153	පුදුකුලම් - 216	පුදුකුලම RDS මාර්ගය		NVSTE153	පුදුකුලම කොක්කුවෙලි මාර්ගය	පුදුකුලම කොක්කුවෙලි මාර්ගය	0.70	3.7	6.0
154	පුදුකුලම් - 216	පාසල් මාර්ගය අතුරු මාර්ගය		NVSTE154	පුදුකුලම කොක්කුවෙලි මාර්ගය	නිවාස	0.10	3.7	6.0
155	පුදුකුලම් - 216	පුදුකුලම කනත්ත මාර්ගය		NVSTE155	පුදුකුලම කොක්කුවෙලි මාර්ගය	කනත්ත	1.10	3.7	6.0
156	පුදුකුලම් - 216	ශාස්ත්‍රිකුලාන්කුලම වෛද්‍ය පද්මනාදන් මාර්ගය		NVSTE156	කල්මඩු මාර්ගය - තාණ්ඩිකලම්	සුන්දරපුරම් මාර්ගය	1.30	3.7	6.0
157	සාස්තිරිකුලම් -218D	ශාස්ත්‍රිකුලාන්කුලම් 01 වන පටුමග		NVSTE157	කල්මඩු මාර්ගය - තාණ්ඩිකලම්	නිවාස	0.20	3	6.0
158	සාස්තිරිකුලම් -218D	ශාස්ත්‍රිකුලාන්කුලම් 02 වන පටුමග		NVSTE158	කල්මඩු මාර්ගය - තාණ්ඩිකලම්	නිවාස	0.25	3	6.0

1. අනු. අංකය	2. ග්‍රාම සේවක කොට්ඨාසය සහ අංකය	3. මාර්ගයේ නම	4. මාර්ගය සඳහා භාවිතා කරන වෙනත් නම	5. මාර්ග අංකය	6 . ආරම්භක ස්ථානය	7. අවසන් ස්ථානය	8. මාර්ගයේ දුර ප්‍රමාණය km	9.	10. මාර්ගයේ දකුණු පස (m)
159	සාස්තියුරිකුලංකුලම් -218D	පෙරියකුලම් මාර්ගය		NVSTE159	කල්මඩු මාර්ගය - තාණ්ඩිකුලම්	වැව	1.20	3.7	6.0
160	සාස්තියුරිකුලංකුලම් -218D	ශාස්ත්‍රිකුලාන්කුලම් 03 වන පටුමග		NVSTE160	කල්මඩු මාර්ගය - තාණ්ඩිකුලම්	වැව	0.50	3.7	6.0
161	සාස්තියුරිකුලංකුලම් -218D	ශාස්ත්‍රිකුලාන්කුලම් සුන්දරපුරම් මාර්ගය		NVSTE161	කල්මඩු මාර්ගය - තාණ්ඩිකුලම්	සුන්දරපුරම් යුනිට් 01 - මාර්ගය	1.70	3.65	7.3
162	සාස්තියුරිකුලංකුලම් -218D	පොඩුකන්පුලව් මාර්ගය		NVSTE162	කල්මඩු මාර්ගය - තාණ්ඩිකුලම්	සුන්දරපුරම් කනත්ත	2.00	3.7	7.3
163	සාස්තියුරිකුලංකුලම් -218D	දේවකුලම් මාර්ගය		NVSTE163	කල්මඩු මාර්ගය - තාණ්ඩිකුලම්	කඩ්ඩියාර් කුලම් පාසල	1.80	3.7	7.3
164	සාස්තියුරිකුලංකුලම් -218D	කඩ්ඩියාර්කුලම් මාර්ගය		NVSTE164	කල්මඩු මාර්ගය - තාණ්ඩිකුලම්	කුඹුරු ඉඩම්	1.60	3.7	7.3
165	සාස්තියුරිකුලංකුලම් -218D	කට්කුලම් මාර්ගය		NVSTE165	කල්මඩු මාර්ගය - තාණ්ඩිකුලම්	කට්කුලම් වැව	2.00	3	6.0
166	සාස්තියුරිකුලංකුලම් 218D	ආසෝර් කාර්යාලය අසල ශාස්ත්‍රි කුලාන්කුලම් මාර්ගය		NVSTE166	කල්මඩු මාර්ගය - තාණ්ඩිකුලම්	නිවාස	0.30	3	4.5
167	ඊව්වන්කුලම්-218E	තරණිකුලම් පාසල් මාර්ගය		NVSTE167	කල්මඩු මාර්ගය - තාණ්ඩිකුලම්	නිවාස	2.00	3.7	8.5
168	ඊව්වන්කුලම්-218E	තරණිකුලම් නිවාස සංකීර්ණ මාර්ගය		NVSTE168	තරණිකුලම් නිවාස සංකීර්ණ මාර්ගය	තරණිකුලම් නිවාස සංකීර්ණ මාර්ගය	8.70	3.7	8.5
169	ඊව්වන්කුලම්-218E	නොව්විකුලම් වැව මාර්ගය		NVSTE169	කල්මඩු මාර්ගය - තාණ්ඩිකුලම්	නොව්විකුලම් වැව	2.20	3.7	8.5
170	ඊව්වන්කුලම්-218E	කරුවෙප්පන්කුලම් කෘෂි මාර්ගය		NVSTE170	කිඩාවිචුර් මාර්ගය	කුඹුරු ඉඩම්	0.15	3	3.7
171	ඊව්වන්කුලම්-218E	කරුවෙප්පන්කුලම් 02 වන පටුමග		NVSTE171	කිඩාවිචුර් මාර්ගය	නිවාස	1.20	3.7	6.0
172	ඊව්වන්කුලම්-218E	කරුවෙප්පන්කුලම් 03 වන පටුමග		NVSTE172	කිඩාවිචුර් මාර්ගය	නිවාස	1.10	3.7	6.0
173	ඊව්වන්කුලම්-218E	කරුවෙප්පන්කුලම් දකුණ කොටස 04 වන පටුමග		NVSTE173	කිඩාවිචුර් මාර්ගය	නිවාස	0.20	3	3.0
174	ඊව්වන්කුලම්-218E	කරුවෙප්පන්කුලම් දකුණ කොටස 05 වන පටුමග		NVSTE174	කිඩාවිචුර් මාර්ගය	මරවන්කුලම් නිවාස	1.00	3	4.5
175	කල්මඩු-218B	මරවන්කුලම් නිවාස සංකීර්ණ මාර්ගය		NVSTE175	කිඩාවිචුර් මාර්ගය	මරවන්කුලම් නිවාස	7.10	3.7	8.5

1. අනු. අංකය	2. ග්‍රාම සේවා කොට්ඨාසය සහ අංකය	3. මාර්ගයේ නම	4. මාර්ගය සඳහා භාවිතා කරන වෙනත් නම්	5. මාර්ග අංකය	6. ආරම්භක ස්ථානය	7. අවසන් ස්ථානය	8. මාර්ගයේ දුර ප්‍රමාණය km	9. මාර්ගයේ සාමාන්‍ය පළල (m)	10. මාර්ගයේ දකුණු පස (m)
176	කල්මඩු-218B	ඊශ්වරිපුරම් නිවාස සංකීර්ණ අභ්‍යන්තර මාර්ගය		NVSTE176	කිඩාවිවුර් මාර්ගය	ඊශ්වරිපුරම් නිවාස සංකීර්ණය	5.80	3.7	8.5
177	කල්මඩු-218B	කිඩාවිවුර් කල්මඩු මාර්ගය		NVSTE177	කිඩාවිවුර් මාර්ගය	කල්මඩු පුම්පුහාර් මාර්ගය	2.80	3.7	8.5
178	ඊව්වන්කුලම්-218E	කිඩාවිවුර් අම්මාන්කෝවිල් පටුමග		NVSTE178	ඊව්වන්කුලම් මාර්ගය	අම්මාන්කෝවිල්	0.08	3.7	5.4
179	ඊව්වන්කුලම්-218E	කිඩාවිවුර් 02 වන පටුමග		NVSTE179	කිඩාවිවුර් මාර්ගය	නිවාස	0.20	3.7	6.0
180	ඊව්වන්කුලම්-218E	කිඩාවිවුර් 03 වන පටුමග		NVSTE180	කිඩාවිවුර් මාර්ගය	ගෙවත්ත	1.50	3.7	7.3
181	ඊව්වන්කුලම්-218E	කිඩාවිවුර් 04 වන පටුමග		NVSTE181	කිඩාවිවුර් මාර්ගය	කැළැව	0.50	3.7	7.3
182	ඊව්වන්කුලම්-218E	කිඩාවිවුර් 05 වන පටුමග		NVSTE182	කිඩාවිවුර් මාර්ගය	නිවාස	0.25	3.7	6.0
183	ඊව්වන්කුලම්-218E	ඊව්වන්කුලම් දකුණු කොටස ඊශ්වරිපුරම් මාර්ගය		NVSTE183	කල්මඩු මාර්ගය - තාණ්ඩිකුලම	ඊශ්වරිපුරම් නිවාස	1.50	3.7	6.0
184	ඊව්වන්කුලම්-218E	ඊව්වන්කුලම් දකුණු කොටස පලනි විදිය		NVSTE184	කල්මඩු මාර්ගය - තාණ්ඩිකුලම	නොච්චිකුලම් නිවාස	0.90	3.7	6.0
185	ඊව්වන්කුලම්-218E	ඊව්වන්කුලම් දකුණු කොටස පටුමග		NVSTE185	කල්මඩු මාර්ගය - තාණ්ඩිකුලම	නිවාස	0.30	3	6.7
186	ඊව්වන්කුලම්-218E	ඊව්වන්කුලම් වම් කොටස 03 පටුමග		NVSTE186	කල්මඩු මාර්ගය - තාණ්ඩිකුලම	නිවාස	0.10	3	3.7
187	ලකල්මඩු -218B	සාලම්පන් වම් කොටස 01 පටුමග		NVSTE187	කල්මඩු මාර්ගය තාණ්ඩිකුලම	නිවාස	0.40	3.7	8.5
188	ලකල්මඩු -218B	සාලම්පන් නොච්චිකුලම දකුණු කොටස අතුරු මාර්ගය		NVSTE188	කල්මඩු මාර්ගය තාණ්ඩිකුලම	නොච්චිකුලම්	2.50	3.7	8.5
189	ලකල්මඩු -218B	සාලම්පන් වම් කොටස 03 වන පටුමග (ඇළ විදිය)		NVSTE189	කල්මඩු මාර්ගය - තාණ්ඩිකුලම	කල්මඩු මාර්ගය -තාණ්ඩිකුලම	0.90	3.7	6.0
190	ලකල්මඩු -218B	සාලම්පන් දකුණු කොටස 04 වන පටුමග		NVSTE190	කල්මඩු මාර්ගය - තාණ්ඩිකුලම	නිවාස	0.30	3.7	6.0
191	ලකල්මඩු -218B	සාලම්පන් දකුණු කොටස 05 වන පටුමග		NVSTE191	කල්මඩු මාර්ගය - තාණ්ඩිකුලම	නිවාස	0.40	3.7	6.0
192	ලකල්මඩු -218B	සාලම්පන් දකුණු කොටස 06 වන පටුමග		NVSTE192	කල්මඩු මාර්ගය - තාණ්ඩිකුලම	නිවාස	0.30	3.7	6.0
193	ලකල්මඩු -218B	සාලම්පන් වම් කොටස 07 වන පටුමග		NVSTE193	කල්මඩු මාර්ගය - තාණ්ඩිකුලම	මුල්ලෙයි කුලම්	0.35	3.7	6.0

1. අනු. අංකය	2. ග්‍රාම සේවක කොට්ඨාසය සහ අංකය	3. මාර්ගයේ නම	4. මාර්ගය සඳහා භාවිතා කරන වෙනත් නම	5. මාර්ග අංකය	6 . අරමුභක ස්ථානය	7. අවසන් ස්ථානය	8. මාර්ගයේ දුර ප්‍රමාණය km		10. මාර්ගයේ දකුණු පස (m)
194	ලකල්මඩු -218B	සාලම්පන් අම්මන්කෝවිල මාර්ගය		NVSTE194	කල්මඩු මාර්ගය - තාණ්ඩිකුලම	අම්මාන් කෝවිල	1.10	3.7	6.0
195	ලකල්මඩු -218B	කල්මඩු යුනිට් 01- 01 වන පටුම		NVSTE195	කල්මඩු මාර්ගය - තාණ්ඩිකුලම	මුල්ලෙයි කුලම මාර්ග මංසන්ධිය	0.60	3.7	8.5
196	ලකල්මඩු -218B	කල්මඩු යුනිට් 01- 01 වන හරස් මාර්ගය		NVSTE196	කල්මඩු යුනිට් 01- 01 වන පටුම	කල්මඩු පාසල් මංසන්ධිය	0.22	3.7	8.5
197	ලකල්මඩු -218B	කල්මඩු යුනිට් 01- 02 වන හරස් මාර්ගය		NVSTE197	කල්මඩු යුනිට් 01- 01 වන පටුම	කල්මඩු පාසල් මංසන්ධිය	0.20	3.7	8.5
198	ලකල්මඩු -218B	කල්මඩු යුනිට් 01- 02 වන පටුම		NVSTE198	කල්මඩු මාර්ගය - තාණ්ඩිකුලම	මුල්ලෙයි කුලම මාර්ගය	0.40	3.7	8.5
199	ලකල්මඩු -218B	කල්මඩු මුල්ලෙයිකුලම් මාර්ගය		NVSTE199	කල්මඩු මාර්ගය - තාණ්ඩිකුලම	පාසල් මාර්ගය	0.60	3.7	8.5
200	ලකල්මඩු -218B	කල්මඩු පුම්පුහාර් මාර්ගය		NVSTE200	කල්මඩු මාර්ගය - තාණ්ඩිකුලම	පුම්පුහාර් ගම්මානය	4.00	3.7	8.5
201	මරුතමඩු-220F	නෙයිවෙලිකුලම් මාර්ගය		NVSTE201	පාලමොඩ්ඩෙයි මාර්ගය	වැව	0.2	3.7	5.4
202	මරුතමඩු-220F	කොන්දක්කරන්කුලම් පාසල ඉදිරිපස මාර්ගය		NVSTE202	පාලමොඩ්ඩෙයි මාර්ගය	නිවාස	1.51	3.7	9
203	මරුතමඩු-220F	කෝලියකුලම් පාසල් මාර්ගය		NVSTE203	පාලමොඩ්ඩෙයි මාර්ගය	පෙරියමඩු මාර්ගය	3.00	3.7	7.9
204	මරුතමඩු-220F	මදර්පනික්කර්මහිලන්කුලම් සමුපකාර මාර්ගය		NVSTE204	පාලමොඩ්ඩෙයි මාර්ගය	පාසල් මාර්ගය	0.4	3.7	6.7
205	මරුතමඩු-220F	මදර්පනික්කර්මහිලන්කුලම් පාසල් මාර්ගය		NVSTE205	පාලමොඩ්ඩෙයි මාර්ගය	නිවාස	1.2	3.7	7.5
206	මරුතමඩු-220F	මදර්පනික්කර්මහිලන්කුලම් මාර්ගය		NVSTE206	පාලමොඩ්ඩෙයි මාර්ගය	නිවාස	1.00	3.7	7.5
207	මරුතමඩු-220F	මදර්පනික්කර්මහිලන්කුලම් පෙරියමඩු මාර්ගය		NVSTE207	පාලමොඩ්ඩෙයි මාර්ගය	පෙරියමඩු විදිය	9.70	3.7	7.6
208	පාලමොට්ටෙයි-219A	කිලවිකුලම් මාර්ගය		NVSTE208	පාලමොඩ්ඩෙයි මාර්ගය	කුඹුරු ඉඩම්	3.10	4.7	7.2
209	පාලමොට්ටෙයි-219A	කිලවිකුලම් මාර්ග 01 පටුම		NVSTE209	පාලමොඩ්ඩෙයි මාර්ගය	නිවාස	1.00	4.7	7.2
210	පාලමොට්ටෙයි-219A	පාලමොඩ්ඩෙයි 01 වන පටුම		NVSTE210	පාලමොඩ්ඩෙයි මාර්ගය	නිවාස	0.25	3.0	4.5

1. අනු. අංකය	2. ග්‍රාම සේවාක කොට්ඨාසය සහ අංකය	3. මාර්ගයේ නම	4. මාර්ගය සඳහා භාවිතා කරන වෙනත් නම්	5. මාර්ග අංකය	6. ආරම්භක ස්ථානය	7. අවසන් ස්ථානය	8. මාර්ගයේ දුර ප්‍රමාණය km	9. මාර්ගයේ සාමාන්‍ය පළල (m)	10. මාර්ගයේ දකුණු පස (m)
211	පාලමොට්ටෙයි-219A	පාලමොඩඩෙයි 02 වන පටුමග		NVSTE211	පාලමොඩඩෙයි මාර්ගය	නිවාස	0.30	3.0	7.1
212	පාලමොට්ටෙයි-219A	පාලමොඩඩෙයි පාසල් විදිය		NVSTE212	පාලමොඩඩෙයි මාර්ගය	නිවාස	0.15	3.0	6
213	පාලමොට්ටෙයි-219A	පාලමොඩඩෙයි 03 වන පටුමග		NVSTE213	පාලමොඩඩෙයි මාර්ගය	නිවාස	0.30	3.7	8.5
214	පාලමොට්ටෙයි-219A	පාලමොඩඩෙයි 04 වන පටුමග		NVSTE214	පාලමොඩඩෙයි මාර්ගය	නිවාස	1.20	3.7	8.5
215	පාලමොට්ටෙයි-219A	වාරිඋඩයාර්ඉලුප්පෙයිකුලම් 01 වන පටුමග		NVSTE215	පාලමොඩඩෙයි මාර්ගය	ගෙවත්ත	1.00	3.7	7.1
216	පාලමොට්ටෙයි-219A	වාරිඋඩයාර්ඉලුප්පෙයිකුලම් 02 වන පටුමග		NVSTE216	පාලමොඩඩෙයි මාර්ගය	ඇළ	1.40	3.7	6
217	පාලමොට්ටෙයි-219A	වරිඋඩයාර්ඉලුප්පෙයිකුලම් පාසල ඉදිරිපස මාර්ගය		NVSTE217	පාලමොඩඩෙයි මාර්ගය	වැව	1.80	3.7	6
218	පාලමොට්ටෙයි-219A	අම්මාන් කෝවිල මාර්ගය		NVSTE218	පාලමොඩඩෙයි මාර්ගය	කෝවිල	0.80	3.0	6
219	පාලමොට්ටෙයි-219A	වරිඋඩයාර්ඉලුප්පෙයිකුලම් 03 වන පටුමග		NVSTE219	පාලමොඩඩෙයි මාර්ගය	ඇළ	1.30	3.0	6
220	පාලමොට්ටෙයි-219A	කුලවිදිය		NVSTE220	පාලමොඩඩෙයි මාර්ගය	වැව	0.70	3.7	6
221	පාලමොට්ටෙයි-219A	නව්ව්- පුදුර මාර්ගය		NVSTE221	පාලමොඩඩෙයි මාර්ගය	පුදුර	9.00	3.7	9
222	පාලමොට්ටෙයි-219A	නව්ව්- කනත්ත මාර්ගය		NVSTE222	පාලමොඩඩෙයි මාර්ගය	කනත්ත	3.50	3.7	8
223	පාලමොට්ටෙයි-219A	නව්ව් 03 වන පටුමග		NVSTE223	පාලමොඩඩෙයි මාර්ගය	නිවාස	1.50	3.7	8
224	පාලමොට්ටෙයි-219A	නව්ව් 04 වන පටුමග		NVSTE224	පාලමොඩඩෙයි මාර්ගය	නිවාස	1.60	3.7	7.1
225	පාලමොට්ටෙයි-219A	නව්ව් 05 වන පටුමග		NVSTE225	පාලමොඩඩෙයි මාර්ගය	බැම්ම	0.40	3.7	7.5
226	වෙලංකුලම් -217D	කුංචිකුලම් 01 වන පටුමග		NVSTE226	පාලමොඩඩෙයි මාර්ගය	ගෙවතු	0.70	3.7	4.5
227	වෙලංකුලම් -217D	පාසල් ඉදිරිපස මාර්ගය		NVSTE227	පාලමොඩඩෙයි මාර්ගය	ගෙවතු	1.00	3.7	6

1. අනු. අංකය	2. ග්‍රාම සේවක කොට්ඨාසය සහ අංකය	3. මාර්ගයේ නම	4. මාර්ගය සඳහා භාවිතා කරන වෙනත් නම	5. මාර්ග අංකය	6 . ආරම්භක ස්ථානය	7. අවසන් ස්ථානය	8. මාර්ගයේ දුර ප්‍රමාණය km	9.	10. මාර්ගයේ දකුණු පස (m)
228	වෙලංකුලම් -217D	කුංචිකුලම් 03 වන පටුමග		NVSTE228	පාලමොඩ්ඩෙයි මාර්ගය	ගෙවකු	1.10	3.7	6
229	වෙලංකුලම් -217D	කුංචිකුලම් 04 වන පටුමග		NVSTE229	පාලමොඩ්ඩෙයි මාර්ගය	කුඹුරු ඉඩම්	1.80	3.7	7.3
230	වෙලංකුලම් -217D	කුලවිදිය		NVSTE230	පාලමොඩ්ඩෙයි මාර්ගය	වැව	0.50	3.7	7.31
231	වෙලංකුලම් -217D	කුංචිකුලම් 06 වන පටුමග		NVSTE231	පාලමොඩ්ඩෙයි මාර්ගය	කුඹුරු ඉඩම්	2.60	3.7	7.31
232	වෙලංකුලම් -217D	මඩුත්තුවිලාන්කුලම් මාර්ගය		NVSTE232	පාලමොඩ්ඩෙයි මාර්ගය	කුඹුරු ඉඩම්	1.80	3.7	7.31
233	පරනාට්ටකල් -217A	පරනාට්ටකල් පාසල් විදිය		NVSTE233	A9 මාර්ගය	නිවාස	2.90	3.7	8.5
234	පරනාට්ටකල් -217A	පරනාට්ටකල් 01 වන පටුමග		NVSTE234	01 වන පටුමග	නිවාස	5.00	3.7	7.3
235	පරනාට්ටකල් -217A	පරනාට්ටකල් පුදුකුලම් මාර්ගය		NVSTE235	පරනාට්ටකල්	පුදුකුලම් මාර්ගය	3.10	3.7	7.3
236		පෙරියවිලාන්තික්කුලම්		NVSTE236	A9 මාර්ගය	විලක්කුව-යින්ත කුලම් මාර්ගය	3.7	3.7	8.5
237	මහිලන්කුලම් -220F	විලක්කුවයින්ත මාර්ගය		NVSTE237	A9 මාර්ගය	නිවාස	0.75	3.7	8.5
238	මහිලන්කුලම් -220F	පනික්කනිරාවි මාර්ගය		NVSTE238	A9 මාර්ගය	නිවාස	0.50	3.7	8.5
239	මහිලන්කුලම් -220F	පෙරියමඩු මාර්ගය		NVSTE239	A9 මාර්ගය	පෙරියමඩු මාර්ගය	3.30	3.7	8.5
240	මහිලන්කුලම් -220F	පෙරියමඩු මාදර්පනික්කර් මහිලන්කුලම් මාර්ගය		NVSTE240	පෙරියමඩු	මාදර්පනික්කර් මහිලන්කුලම්	9.60	3.7	8
241	ආසිකුලම් -224	සිදම්බරපුරම් කඳවුර 01 වන පටුමග		NVSTE241	සිදම්බරපුරම් මාර්ගය	නිවාස	0.40	3	6
242	ආසිකුලම් -224	සිදම්බරපුරම් කඳවුර 02 වන පටුමග		NVSTE242	සිදම්බරපුරම් මාර්ගය	නිවාස	0.20	3	6
243	ආසිකුලම් -224	සිදම්බරපුරම් කඳවුර 07 වන පටුමග		NVSTE243	සිදම්බරපුරම් මාර්ගය	සිදම්බරපුරම් කඳවුර 06 වන පටුමග	0.55	3.7	8.5
244	ආසිකුලම් -224	සිදම්බරපුරම් කඳවුර 06 වන පටුමග		NVSTE244	සිදම්බරපුරම් මාර්ගය	සිදම්බරපුරම් කඳවුර 05 වන පටුමග	0.60	3.7	8.5

1. අනු. අංකය	2. ග්‍රාම සේවාක කොට්ඨාසය සහ අංකය	3. මාර්ගයේ නම	4. මාර්ගය සඳහා භාවිතා කරන වෙනත් නම්	5. මාර්ග අංකය	6. ආරම්භක ස්ථානය	7. අවසන් ස්ථානය	8. මාර්ගයේ දුර ප්‍රමාණය km	9. මාර්ගයේ සාමාන්‍ය පළල (m)	10. මාර්ගයේ දකුණු පස (m)
245	ආසිකුලම් -224	සිදම්බරපුරම් කඳවුර 05 වන පටුමග		NVSTE245	සිදම්බරපුරම් මාර්ගය	පලනිමුරුගන් මාර්ගය	0.70	3.7	8.5
246	ආසිකුලම් -224	පලනිමුරුගන් මාර්ගය		NVSTE246	සිදම්බරපුරම් මාර්ගය	මුරුගන් කෝවිල මාර්ගය	1.30	3.7	8.5
247	ආසිකුලම් -224	සිදම්බරපුරම් කඳවුර 03 වන පටුමග		NVSTE247	රෝහල් මාර්ගය	කට්කුලම් 01 වන මාර්ගය	0.50	3.7	8.5
248	ආසිකුලම් -224	කට්කුලම් මාර්ගය		NVSTE248	සිදම්බරපුරම් මාර්ගය	කට්කුලම් 02 වන මාර්ගය	1.60	3.7	8.5
249	ආසිකුලම් -224	රෝහල් මාර්ගය		NVSTE249	පලනිමුරුගන් මාර්ගය	කට්කුලම් 02 වන මාර්ගය	0.80	3.7	8.5
250	ආසිකුලම් -224	කට්කුලම් 01 වන මාර්ගය		NVSTE250	කට්කුලම් මාර්ගය	කට්කුලම් 01 වන මාර්ගය	2.10	3.7	8.5
251	ආසිකුලම් -224	කට්කුලම් 02 වන - මාර්ගය		NVSTE251	කට්කුලම් 03 මාර්ගය	කට්කුලම් මාර්ගය	1.20	3.7	8.5
252	ආසිකුලම් -224	කට්කුලම් 03 වන - මාර්ගය		NVSTE252	කට්කුලම් මාර්ගය	කට්කුලම් 03 මාර්ගය	2.41	3.7	8.5
253	ආසිකුලම් -224	කට්කුලම් 04 වන - මාර්ගය		NVSTE253	කට්කුලම් 03 මාර්ගය	කට්කුලම් 04 මාර්ගය	2.70	3.7	8.5
254	වෙලංකුලම් -217D	කුංචුකුලම් මාර්ගය		NVSTE254	සෙට්ටිකුලම් ප්‍රධාන මාර්ගය	කුඹුරු ඉඩම්	0.5	3.3	6.0
255	වෙලංකුලම් -217D	කුංචුකුලම් ප්‍රධාන වීදිය 01 පටුමග		NVSTE255	කුංචුකුලම් ප්‍රධාන මාර්ගය	කුඹුරු ඉඩම්	0.3	3.3	6.0
256	පුවරසන්කුලම් - 217A	රාමන්කල්ලු මාර්ගය		NVSTE256	සෙට්ටිකුලම් ප්‍රධාන මාර්ගය	කුඹුරු ඉඩම්	1.1	3.3	6.0
257	පුවරසන්කුලම් - 217A	රාමන්කල්ලු මාර්ගය 01 වන පටුමග		NVSTE257	රාමන්කල්ලු මාර්ගය	කුඹුරු ඉඩම්	0.2	3.3	5.5
258	පුවරසන්කුලම් - 217A	ඊව්වම් තෝඩ්ඩම් මාර්ගය		NVSTE258	සෙට්ටිකුලම් ප්‍රධාන මාර්ගය	කුඹුරු ඉඩම්	0.5	3.7	5.0
259	පුවරසන්කුලම් - 217A	තාලික්කුලම් පාසල් මාර්ගය		NVSTE259	මන්නාරම මාර්ගය	තාලික්කුලම් ප්‍රධාන වීදිය	0.7	3.7	5.0

1. අනු. අංකය	2. ග්‍රාම සේවක කොට්ඨාසය සහ අංකය	3. මාර්ගයේ නම	4. මාර්ගය සඳහා භාවිතා කරන වෙනත් නම	5. මාර්ග අංකය	6 . ආරම්භක ස්ථානය	7. අවසන් ස්ථානය	8. මාර්ගයේ දුර ප්‍රමාණය km		10. මාර්ගයේ දකුණු පස (m)
260	පුච්චරසන්කුලම් -217A	තාලිකුලම් දේවස්ථාන මාර්ගය		NVSTE260	මන්නාරම මාර්ගය	සෙට්ටිකුලම් සීමාව	0.25	3.7	7.0
261	පුච්චරසන්කුලම් -217A	තාලිකුලම් දේවස්ථාන මාර්ගය 01 හරස් විදිය		NVSTE261	තාලිකුලම් දේවස්ථාන මාර්ගය	තාලිකුලම් ප්‍රධාන විදිය	0.5	3.7	7.0
262	පුච්චරසන්කුලම් -217A	තාලිකුලම් දේවස්ථාන 01 හරස් විදිය 01 පටුමග		NVSTE262	තාලිකුලම් දේවස්ථාන මාර්ගය 1 වන හරස් විදිය	අයියනාර් කුලසිංහම් නිවස	0.2	2.5	4.0
263	පුච්චරසන්කුලම් -217A	තාලිකුලම් දේවස්ථාන මාර්ගය 02 හරස් විදිය		NVSTE263	තාලිකුලම් දේවස්ථාන මාර්ගය	තාලිකුලම් නිවාස සංකීර්ණ 04 වන පටුමග	0.5	3.7	7.0
264	පුච්චරසන්කුලම් -217A	තාලිකුලම් දේවස්ථාන මාර්ගය 03 හරස් විදිය		NVSTE264	තාලිකුලම් දේවස්ථාන මාර්ගය	තාලිකුලම් නිවාස සංකීර්ණ 04 වන පටුමග	0.5	3.7	7.0
265	පුච්චරසන්කුලම් -217A	තාලිකුලම් දේවස්ථාන මාර්ගය 04 හරස් විදිය		NVSTE265	තාලිකුලම් දේවස්ථාන මාර්ගය	තාලිකුලම් නිවාස සංකීර්ණ 04 වන පටුමග	0.5	3.7	7.0
266	පුච්චරසන්කුලම් -217A	තාලිකුලම් දේවස්ථාන මාර්ගය 05 හරස් විදිය		NVSTE266	තාලිකුලම් දේවස්ථාන මාර්ගය	තාලිකුලම් නිවාස සංකීර්ණ 04 වන පටුමග	0.5	3.7	7.0
267	පුච්චරසන්කුලම් -217A	තාලිකුලම් දේවස්ථාන මාර්ගය 06 හරස් විදිය		NVSTE267	තාලිකුලම් දේවස්ථාන මාර්ගය	තාලිකුලම් නිවාස සංකීර්ණ 04 වන පටුමග	0.5	3.7	7.0
268	පුච්චරසන්කුලම් -217A	තාලිකුලම් දේවස්ථාන මාර්ගය 07 හරස් විදිය		NVSTE268	තාලිකුලම් දේවස්ථාන මාර්ගය	තාලිකුලම් නිවාස සංකීර්ණ 04 වන පටුමග	0.5	3.7	7.0
269	පුච්චරසන්කුලම්-217A	තාලිකුලම් දේවස්ථාන මාර්ගය 08		NVSTE269	තාලිකුලම් දේවස්ථාන මාර්ගය	තාලිකුලම් නිවාස සංකීර්ණ 04 වන පටුමග	0.5	3.7	7.0
270	පුච්චරසන්කුලම්-217A	තාලිකුලම් දේවස්ථාන 01 හරස් විදිය 01 පටුමග		NVSTE270	කැලෑව	කුඹුරු ඉඩම්	0.8	3.7	7.0
271	පුච්චරසන්කුලම් -217A	තාලිකුලම් දේවස්ථාන 06 හරස් විදිය 02 පටුමග		NVSTE271	තාලිකුලම් දේවස්ථාන මාර්ගය 6 වන හරස් විදිය	කුඹුරු ඉඩම්	0.3	3.7	7.0

1. අනු. අංකය	2. ග්‍රාම සේවක කොට්ඨාසය සහ අංකය	3. මාර්ගයේ නම	4. මාර්ගය සඳහා භාවිතා කරන වෙනත් නම්	5. මාර්ග අංකය	6. ආරම්භක ස්ථානය	7. අවසන් ස්ථානය	8. මාර්ගයේ දුර ප්‍රමාණය km	9. මාර්ගයේ සාමාන්‍ය පළල (m)	10. මාර්ගයේ දකුණු පස (m)
272	පුවර්සන්කුලම් -217A	තාලිකුලම් දේවස්ථාන 01 හරස් විදිය 03 පටුමග		NVSTE272	තාලිකුලම් දේවස්ථාන මාර්ගය 2 වන හරස් විදිය	තාලිකුලම් දේවස්ථාන මාර්ගය 6 වන පටුමග	0.35	3.7	7.0
273	පුවර්සන්කුලම් -217A	තාලිකුලම් දේවස්ථාන 01 හරස් විදිය 03 පටුමග		NVSTE273	තාලිකුලම් දේවස්ථාන මාර්ගය 1 වන හරස් විදිය	තාලිකුලම් ප්‍රධාන විදිය	0.6	3.7	7.0
274	පුවර්සන්කුලම් -217A	තාලිකුලම් 03 වන පටුමග හා 01 පටුමග සම්බන්ධිත මාර්ගය		NVSTE274	තාලිකුලම් 03 වන පටුමග සම්බන්ධිත මාර්ගය	කුඹුරු ඉඩම්	0.4	3.7	7.0
275	පුවර්සන්කුලම් -217A	තාලිකුලම් පුහුණු මධ්‍යස්ථාන මාර්ගය		NVSTE275	තාලිකුලම් ප්‍රධාන විදිය	තාලිකුලම් පුහුණු මධ්‍යස්ථාන මංසන්ධිය	0.5	3.7	7.0
276	පුවර්සන්කුලම් -217A	තාලිකුලම් පුහුණු මධ්‍යස්ථාන මාර්ගය 01 හරස් විදිය		NVSTE276	තාලිකුලම් පුහුණු මධ්‍යස්ථාන මංසන්ධිය	තාලිකුලම් ප්‍රධාන මාර්ගය	0.4	3.7	7.0
277	පුවර්සන්කුලම් -217A	තාලිකුලම් පුහුණු මධ්‍යස්ථාන මාර්ගය 02 හරස් විදිය		NVSTE277	තාලිකුලම් පුහුණු මධ්‍යස්ථාන මාර්ගය	තාලිකුලම් පුහුණු මධ්‍යස්ථාන මාර්ගය 6වන හරස් විදිය	0.4	3.7	7.0
278	පුවර්සන්කුලම් -217A	තාලිකුලම් පුහුණු මධ්‍යස්ථාන මාර්ගය 03 හරස් විදිය		NVSTE278	තාලිකුලම් පුහුණු මධ්‍යස්ථාන මාර්ගය	තාලිකුලම් ප්‍රධාන මාර්ගය 6 වන පටුමග	0.4	3.7	7.0
279	පුවර්සන්කුලම් -217A	තාලිකුලම් මාර්ගය වම්පස 01 වන පටුමග		NVSTE279	තාලිකුලම් පුහුණු මධ්‍යස්ථාන මාර්ගය	තාලිකුලම් පාසල් මාර්ගය	0.4	3.7	5.0
280	පුවර්සන්කුලම් -217A	තාලිකුලම් මාර්ගය වම්පස 02 වන පටුමග		NVSTE280	තාලිකුලම් ප්‍රධාන විදිය	තාලිකුලම් පාසල් මාර්ගය	0.4	3.7	7.0
281	පුවර්සන්කුලම් -217A	තාලිකුලම් මාර්ගය වම්පස 03 වන පටුමග		NVSTE281	තාලිකුලම් ප්‍රධාන මාර්ගය	තාලිකුලම් නව තාර මාර්ගය	0.9	3.7	6.0

1. අනු. අංකය	2. ග්‍රාම සේවක කොට්ඨාසය සහ අංකය	3. මාර්ගයේ නම	4. මාර්ගය සඳහා නාවිකා කරන වෙනත් නම	5. මාර්ග අංකය	6 . ආරම්භක ස්ථානය	7. අවසන් ස්ථානය	8. මාර්ගයේ දුර ප්‍රමාණය km		10. මාර්ගයේ දකුණු පස (m)
282	පුවර්සන්කුලම්-217A	කාලිකුලම් මාර්ගය වම්පස 03 වන පටුමග		NVSTE282	කාලිකුලම් ප්‍රධාන මාර්ගය	ජන්ගරාචූර් ප්‍රධාන මාර්ගය	0.2	3.7	7.0
283	පුවර්සන්කුලම්-217A	කාලිකුලම් මාර්ගය වම්පස 03 වන පටුමග		NVSTE283	කාලිකුලම් පාසල් මාර්ගය	ජන්ගරාචූර් ප්‍රධාන මාර්ගය	2.4	3.7	7.0
284	පුවර්සන්කුලම් -217A	කාලිකුලම් මාර්ගය වම්පස 04 වන පටුමග		NVSTE284	කාලිකුලම් ප්‍රධාන මාර්ගය	කුඹුරු ඉඩම්	0.8	3.7	7.0
285	පුවර්සන්කුලම් -217A	කාලිකුලම් පාසල් මාර්ගය		NVSTE285	මන්නාරම පාර	කාලිකුලම් ප්‍රධාන මාර්ගය	0.5	3.7	5.5
286	පුවර්සන්කුලම් -217A	කාලිකුලම් පාසල් මාර්ගය		NVSTE286	කාලිකුලම් ප්‍රධාන මාර්ගය	කාලිකුලම් 03 වන පටුමග	0.65	3.7	7.0
287	පුවර්සන්කුලම් -217A	කාලිකුලම් පාසල් මාර්ගය 01 වන හරස් විදිය		NVSTE287	කාලිකුලම් පාසල් මාර්ගය	ඊව්වම්කුලම්	0.2	3.7	6.0
288	පුවර්සන්කුලම් - 217A	ඊව්වම්කුලම් මාර්ගය		NVSTE288	කාලිකුලම් 03 වන පටුමග	කුඹුරු ඉඩම්	0.6	3.7	6.0
289	සලම්බකුලම් - 217C	සාලම්බකුලම් කුඩිමනෙයි මාර්ගය		NVSTE289	මන්නාරම මාර්ගය	සාලම්බකුලම් කුලම් ග්‍රෙවල් මාර්ගය	0.09	3.7	7.0
290	සලම්බකුලම් - 217C	සාලම්බකුලම් කුඩිමනෙයි මාර්ගය		NVSTE290	කාලිකුලම් ප්‍රධාන මාර්ගය	සාලම්බකුලම් 01 වන හරස් මාර්ග මංසන්ධිය	0.1	3.7	7.0
291	සලම්බකුලම් - 217C	සාලම්බකුලම් කුඩිමනෙයි මාර්ගය 1 හරස් මාර්ගය		NVSTE291	සාලම්බකුලම් කුඩිමනෙයි 01 හරස් මාර්ගය	සාලම්බකුලම් ජන්ගරාචූර් ප්‍රධාන මාර්ගය	0.3	3.7	5.5
292	සලම්බකුලම් - 217C	සාලම්බකුලම් කුඩිමනෙයි 01 හරස් මාර්ගය 01 වන පටුමග		NVSTE292	සාලම්බකුලම් කුඩිමනෙයි මාර්ගය 01 හරස් මාර්ගය	සාලම්බකුලම් කුඩිමනෙයි අබ්දුල් සද්දුර්ගේ නිවස	0.35	3.7	5.5
293	සලම්බකුලම් - 217C	ජන්ගරාචූර් ප්‍රධාන මාර්ගය		NVSTE293	මන්නාරම මාර්ගය	සන්ගරපුරම් මාර්ගය	4.5	4.0	7.0

1. අනු. අංකය	2. ග්‍රාම සේවක කොට්ඨාසය සහ අංකය	3. මාර්ගයේ නම	4. මාර්ගය සඳහා භාවිතා කරන වෙනත් නම්	5. මාර්ග අංකය	6. ආරම්භක ස්ථානය	7. අවසන් ස්ථානය	8. මාර්ගයේ දුර ප්‍රමාණය km	9. මාර්ගයේ සාමාන්‍ය පළල (m)	10. මාර්ගයේ දකුණු පස (m)
294	සලම්බකුලම් - 217C	ජන්ගරාචූර් ප්‍රධාන මාර්ගය 01 වන හරස් විදිය		NVSTE294	ජන්ගරාචූර් ප්‍රධාන මාර්ගය	කුඹුරු ඉඩම්	0.4	3.0	5.5
295	සලම්බකුලම් - 217C	ජන්ගරාචූර් ප්‍රධාන මාර්ගය 02 වන හරස් විදිය		NVSTE295	ජන්ගරාචූර් ප්‍රධාන මාර්ගය	කුඹුරු ඉඩම්	0.4	3.0	5.5
296	සලම්බකුලම් - 217C	ජන්ගරාචූර් හා සෙල්වනගර් සම්බන්ධිත මාර්ගය		NVSTE296	ජන්ගරාචූර් ප්‍රධාන මාර්ගය	සෙල්වනගර් මාර්ගය	4	3.7	7.3
297	සලම්බකුලම් - 217C	ජන්ගරාචූර් හා සෙල්වනගර් සම්බන්ධිත මාර්ගය 01 හරස් විදිය		NVSTE297	ජන්ගරාචූර් හා සෙල්වනගර් සම්බන්ධිත මාර්ගය	කුඹුරු ඉඩම්	0.5	3.7	5.5
298	වෙක්කඩිපුලව් -217B	වෙක්කඩිපුලව් ප්‍රධාන මාර්ගය		NVSTE298	මන්නාරම මාර්ගය	සෙල්වනගර් අරබානගර් සම්බන්ධිත මංසන්ධිය	4.5	3.7	7.0
299	වෙක්කඩිපුලව් -217B	වෙක්කඩිපුලව් පුදුකෝවිල් වැව මාර්ගය		NVSTE299	වෙක්කඩිපුලව් ප්‍රධාන මාර්ගය	මන්නාරම මාර්ගය	1.1	3.0	4.0
300	වෙක්කඩිපුලව් -217B	වෙක්කඩිපුලව් මාර්ගය 01 වන හරස් විදිය		NVSTE300	වෙක්කඩිපුලව් ප්‍රධාන මාර්ගය	වෙක්කඩි පුලව් 01 වන අභ්‍යන්තර මාර්ගය	0.45	3.0	4.5
301	වෙක්කඩිපුලව් -217B	වෙක්කඩිපුලව් මාර්ගය 02 වන හරස් විදිය		NVSTE301	වෙක්කඩිපුලව් ප්‍රධාන මාර්ගය	වෙක්කඩි පුලව් 01 වන අභ්‍යන්තර මාර්ගය	0.45	3.0	4.5
302	වෙක්කඩිපුලව් -217B	වෙක්කඩිපුලව් මාර්ගය 03 වන හරස් විදිය		NVSTE302	වෙක්කඩිපුලව් ප්‍රධාන මාර්ගය	වෙක්කඩි පුලව් 01 වන අභ්‍යන්තර මාර්ගය	0.45	3.0	4.5
303	වෙක්කඩිපුලව් -217B	වෙක්කඩිපුලව් 01 වන අභ්‍යන්තර මාර්ගය		NVSTE303	පුදුකෝවිල්කුල විදිය	වෙක්කඩි පුලව් මාර්ගය 03 වන හරස් විදිය	0.9	3.7	4.5
304	වෙක්කඩිපුලව් -217B	වෙක්කඩිපුලව් 02 වන අභ්‍යන්තර මාර්ගය		NVSTE304	පුදුකෝවිල්කුල විදිය	වෙක්කඩි පුලව් 03 වන අභ්‍යන්තර මාර්ගය	0.7	3.7	4.5

1. අනු. අංකය	2. ග්‍රාම සේවක කොට්ඨාසය සහ අංකය	3. මාර්ගයේ නම	4. මාර්ගය සඳහා භාවිතා කරන වෙනත් නම	5. මාර්ග අංකය	6 . ආරම්භක ස්ථානය	7. අවසන් ස්ථානය	8. මාර්ගයේ දුර ප්‍රමාණය km		10. මාර්ගයේ දකුණු පස (m)
305	වෙක්කඩපුලුවි -217B	වෙක්කඩපිලුවි 03 වන අභ්‍යන්තර මාර්ගය		NVSTE305	පුදුකෝවිල්ල විදිය	වෙක්කඩ පිලුවි 01 වන අභ්‍යන්තර මාර්ගය	1	3.7	4.5
306	වෙක්කඩපුලුවි -217B	වෙක්කඩපිලුවි ප්‍රධාන මාර්ගය 04 වන හරස්විදිය		NVSTE306	වෙක්කඩපිලුවි ප්‍රධාන මාර්ගය	වැව	0.4	3.7	4.5
307	වෙක්කඩපුලුවි -217B	වෙක්කඩපිලුවි ප්‍රධාන මාර්ගය 05 වන හරස් විදිය		NVSTE307	වෙක්කඩපිලුවි	කුඹුරු ඉඩම්			
308	වෙක්කඩපුලුවි -217B	පෙරුමාල් විදිය		NVSTE308	වෙක්කඩපිලුවි ප්‍රධාන මාර්ගය 05 වන හරස් විදිය	කැළෑව	0.9	3.7	5.5
309	වෙක්කඩපුලුවි -217B	අයල්කුලම් 01 වන හරස්විදිය		NVSTE309	අයල්කුලම් මාර්ගය	තෙත්මලෙයි පොන්නම්-බලම් නිවස	0.3	3.7	5.5
310	වෙක්කඩපුලුවි -217B	නෙයිවෙලිකුලම් මාර්ගය		NVSTE310	වෙක්කඩපුලුවි ප්‍රධාන මාර්ගය	නෙයිවෙලි වැව	0.4	3.7	5.5
311	වෙක්කඩපුලුවි -217B	නෙයිවෙලිකුලම් කෘෂි මාර්ගය		NVSTE311	වෙක්කඩපුලුවි ප්‍රධාන මාර්ගය	කුඹුරු ඉඩම්	0.2	3.7	5.5
312	වෙක්කඩපුලුවි -217B	වේලන්කුලම් මාර්ගය		NVSTE312	වෙක්කඩපුලුවි ප්‍රධාන මාර්ගය	කුඹුරු ඉඩම්	0.2	3.7	7.0
313	වෙක්කඩපුලුවි -217B	වෙක්කඩපුලුවි ප්‍රධාන විදිය 06 වන හරස් මාර්ගය		NVSTE313	වෙක්කඩපුලුවි ප්‍රධාන මාර්ගය	සෙල්වනගර් 02 වන හරස් මාර්ගය	1	4.5	7.0
314	වෙක්කඩපුලුවි -217B	සෙල්වනගර් මාර්ගය		NVSTE314	වෙක්කඩපුලුවි ප්‍රධාන මාර්ගය	සෙල්වනගර් 02 වන හරස් මාර්ගය	1	4.5	4.5
315	වෙක්කඩපුලුවි -217B	සෙල්වනගර් 01 වන අතුරු විදිය		NVSTE315	සෙල්වනගර් ප්‍රධාන මාර්ගය	ජන්ගරාච්චි සෙල්වනගර් සම්බන්ධිත මාර්ගය	0.05	3.7	4.5
316	වෙක්කඩපුලුවි -217B	සෙල්වනගර් 01 වන හරස් මාර්ගය		NVSTE316	සෙල්වනගර් ප්‍රධාන මාර්ගය	වෙක්කඩ-පිලුවි 07වන හරස් විදිය	0.3	3.7	4.5
317	වෙක්කඩපුලුවි -217B	සෙල්වනගර් 02 වන පටුමග		NVSTE317	සෙල්වනගර් ප්‍රධාන මාර්ගය	වෙක්කඩ පිලුවි 07 වන හරස් විදිය	0.5	3.7	4.5

1. අනු. අංකය	2. ග්‍රාම සේවක කොට්ඨාසය සහ අංකය	3. මාර්ගයේ නම	4. මාර්ගය සඳහා භාවිතා කරන වෙනත් නම්	5. මාර්ග අංකය	6. ආරම්භක ස්ථානය	7. අවසන් ස්ථානය	8. මාර්ගයේ දුර ප්‍රමාණය km	9. මාර්ගයේ සාමාන්‍ය පළල (m)	10. මාර්ගයේ දකුණු පස (m)
318	වෙක්කඩිපුලුව -217B	සෙල්වනගර් දකුණු කොටස 01 වන පටුමග		NVSTE318	සෙල්වනගර් ප්‍රධාන මාර්ගය	කැලෑව	0.25	3.7	4.5
319	වෙක්කඩිපුලුව -217B	සෙල්වනගර් දකුණු කොටස 02 වන පටුමග		NVSTE319	සෙල්වනගර් ප්‍රධාන මාර්ගය	කැලෑව	0.25	3.7	4.5
320	වෙක්කඩිපුලුව -217B	සෙල්වනගර් දකුණු කොටස 03 වන පටුමග		NVSTE320	සෙල්වනගර් ප්‍රධාන මාර්ගය	කැලෑව	0.1	3.7	4.5
321	වෙක්කඩිපුලුව -217B	සෙල්වනගර් දකුණු කොටස 04 වන පටුමග		NVSTE321	සෙල්වනගර් ප්‍රධාන මාර්ගය	සෙල්වනගර් දකුණු කොටස 02 වන පටුමග	0.6	3.7	4.5
322	වෙක්කඩිපුලුව -217B	සෙල්වනගර් වම් කොටස 01 වන පටුමග		NVSTE322	සෙල්වනගර් ප්‍රධාන මාර්ගය	සෙල්වනගර් ප්‍රධාන වීදිය 02 හරස්වීදිය	0.25	3.7	4.5
323	වෙක්කඩිපුලුව -217B	සෙල්වනගර් වම් කොටස 02 වන පටුමග		NVSTE323	සෙල්වනගර් ප්‍රධාන මාර්ගය	සෙල්වනගර් ප්‍රධාන වීදිය 02 හරස් වීදිය	0.25	3.7	4.5
324	වෙක්කඩිපුලුව -217B	සෙල්වනගර් වම් කොටස 03 වන පටුමග		NVSTE324	සෙල්වනගර් ප්‍රධාන මාර්ගය	සෙල්වනගර් ප්‍රධාන වීදිය 02 හරස් වීදිය	0.25	3.7	4.5
325	වෙක්කඩිපුලුව -217B	සෙල්වනගර් 01 වන පටුමග 01 හරස් මාර්ගය		NVSTE325	සෙල්වනගර් 01 වන හරස් මාර්ගය	සෙල්වනගර් ප්‍රධාන වීදිය 02 පටුමග	0.4	3.7	4.5
326	වෙක්කඩිපුලුව -217B	සෙල්වනගර් 01 වන පටුමග 01 අතුරු මාර්ගය		NVSTE326	සෙල්වනගර් 01 වන පටුමග 01 හරස් මාර්ගය	සෙල්වනගර් ප්‍රධාන වීදිය	0.15	3.7	4.5
327	වෙක්කඩිපුලුව -217B	සෙල්වනගර් පුලිදරිත්තපුලියන්කුලම කැලෑ මාර්ගය		NVSTE327	සෙල්වනගර් ප්‍රධාන මාර්ගය	පුලිදරිත්තපුලියන්කුලම කැලෑ මාර්ගය	1.7	3.7	4.0
328	වෙක්කඩිපුලුව -217B	වෙක්කඩිපුලුව ප්‍රධාන මාර්ගය 06 වන හරස් මාර්ගය		NVSTE328	වෙක්කඩිපුලුව ප්‍රධාන මාර්ගය	සෙල්වනගර් ප්‍රධාන මාර්ගය	0.5	3.7	4.0
329	වෙක්කඩිපුලුව -217B	වෙක්කඩිපුලුව ප්‍රධාන මාර්ගය 07 වන හරස් මාර්ගය		NVSTE329	වෙක්කඩිපුලුව ප්‍රධාන මාර්ගය	වෙක්කඩිපුලුව ප්‍රධාන මාර්ගය 11 වන හරස් මාර්ගය	0.5	3.7	4.0

1. අනු. අංකය	2. ශ්‍රාම සේවක කොට්ඨාසය සහ අංකය	3. මාර්ගයේ නම	4. මාර්ගය සඳහා භාවිතා කරන වෙනත් නම	5. මාර්ග අංකය	6 . ආරම්භක ස්ථානය	7. අවසන් ස්ථානය	8. මාර්ගයේ දුර ප්‍රමාණය km		10. මාර්ගයේ දකුණු පස (m)
330	වෙක්කඩිපුලුව -217B	වෙක්කඩිපුලුව ප්‍රධාන මාර්ගය 08 වන හරස් මාර්ගය		NVSTE330	වෙක්කඩිපුලුව ප්‍රධාන මාර්ගය	වෙක්කඩිපුලුව ප්‍රධාන මාර්ගය 11 වන හරස් මාර්ගය	0.5	3.7	4.0
331	වෙක්කඩිපුලුව -217B	වෙක්කඩිපුලුව ප්‍රධාන මාර්ගය 09 වන හරස් මාර්ගය		NVSTE331	වෙක්කඩිපුලුව ප්‍රධාන මාර්ගය	වෙක්කඩිපුලුව ප්‍රධාන මාර්ගය 11 වන හරස් මාර්ගය	1.1	3.7	4.0
332	වෙක්කඩිපුලුව -217B	වෙක්කඩිපුලුව ප්‍රධාන මාර්ගය 10 වන හරස් මාර්ගය		NVSTE332	වෙක්කඩිපුලුව ප්‍රධාන මාර්ගය	ගල් කොරිය	1.2	3.7	4.0
333	වෙක්කඩිපුලුව -217B	වෙක්කඩිපුලුව ප්‍රධාන මාර්ගය 11 වන හරස් මාර්ගය		NVSTE333	වෙක්කඩිපුලුව ප්‍රධාන මාර්ගය	ගල් කොරිය	0.9	3.7	4.0
334	වෙක්කඩිපුලුව -217B	වෙක්කඩිපුලුව ප්‍රධාන මාර්ගය 12 වන හරස් මාර්ගය		NVSTE334	වෙක්කඩිපුලුව ප්‍රධාන මාර්ගය	ගල් කොරිය	1	3.7	4.0
335	වෙක්කඩිපුලුව -217B	වෙක්කඩිපුලුව ප්‍රධාන මාර්ගය 10 වන හරස් මාර්ගය අභ්‍යන්තර විදිය		NVSTE335	වෙක්කඩිපුලුව ප්‍රධාන මාර්ගය 10 වන හරස් මාර්ගය	වෙක්කඩි පුලුව ප්‍රධාන මාර්ගය 12 වන හරස් මාර්ගය	0.5	3.7	4.0
336	වෙක්කඩිපුලුව -217B	වෙක්කඩිපුලුව ප්‍රධාන මාර්ගය 11 වන හරස් මාර්ගය අභ්‍යන්තර විදිය		NVSTE336	වෙක්කඩිපුලුව ප්‍රධාන මාර්ගය 11 වන හරස් මාර්ගය	වෙක්කඩි පුලුව ප්‍රධාන මාර්ගය 12 වන හරස් මාර්ගය	0.3	3.7	4.0
337	වෙක්කඩිපුලුව -217B	පුලිදරිත්තපුලියන්කුලම ප්‍රධාන මාර්ගය 01 හරස් විදිය		NVSTE337	පුලිදරිත්තපුලියන්කුලම ප්‍රධාන මාර්ගය	කැලෑව	0.8	3.7	4.0
338	වෙක්කඩිපුලුව -217B	වැව් බැම්ම මාර්ගය		NVSTE338	පුලිදරිත්තපුලියන්කුලම ප්‍රධාන මාර්ගය	කුඹුරු ඉඩම්	0.3	3.7	4.0
339	රාසෙන්දකුලම්-217	භාරතිපුරම් ප්‍රධාන විදිය		NVSTE339	නේරියකුලම් මාර්ගය	වික්ස්කාඩු මාර්ගය	1.1	3.7	6.0
340	රාසෙන්දකුලම්-217	භාරතිපුරම් 01 වන පටුමග		NVSTE340	භාරතිපුරම් ප්‍රධාන විදිය	පිල්ලයාර් කෝවිල මාර්ගය	0.3	3.0	4.0
341	රාසෙන්දකුලම්-217	භාරතිපුරම් 02 වන පටුමග		NVSTE341	භාරතිපුරම් ප්‍රධාන විදිය	පිල්ලයාර් කෝවිල් මාර්ගය	0.4	3.0	4.0
342	රාසෙන්දකුලම්-217	වික්ස්කාඩු මාර්ගය		NVSTE342	භාරතිපුරම් ප්‍රධාන මාර්ගය	පුලියන්කුලම් මාර්ගය	0.7	3.7	4.0

1. අනු. අංකය	2. ග්‍රාම සේවා කොට්ඨාසය සහ අංකය	3. මාර්ගයේ නම	4. මාර්ගය සඳහා භාවිතා කරන වෙනත් නම්	5. මාර්ග අංකය	6. ආරම්භක ස්ථානය	7. අවසන් ස්ථානය	8. මාර්ගයේ දුර ප්‍රමාණය km	9. මාර්ගයේ සාමාන්‍ය පළල (m)	10. මාර්ගයේ දකුණු පස (m)
343	රාසෙනදකුලම්-217	පිල්ලයාර් කෝවිල් මාර්ගය		NVSTE343	නේරියකුලම් මාර්ගය	වික්ස්කාඩු මාර්ගය	0.9	3.7	4.0
344	රාසෙනදකුලම්-217	පිල්ලයාර් කෝවිල් 01 වන පටුමග		NVSTE344	පිල්ලයාර් කෝවිල් මාර්ගය	පුලියන්කුලම් මාර්ගය	0.5	3.7	4.0
345	රාසෙනදකුලම්-217	පිල්ලයාර් කෝවිල් 02 වන පටුමග		NVSTE345	පිල්ලයාර් කෝවිල් මාර්ගය	විනායගපුරම්	0.2	3.7	4.0
346	රාසෙනදකුලම්-217	පුලියන්කුලම් මාර්ගය		NVSTE346	නේරියකුලම් මාර්ගය	පුලිදරින්ත පුලියන්කුලම	2	4.0	7.0
347	රාසෙනදකුලම්-217	පුලියන්කුලම් මාර්ගය 01 පටුමග		NVSTE347	පුලියන්කුලම මාර්ගය	භාරතිපුරම් පිල්ලයාර් කෝවිල මාර්ගය	0.7	3.7	4.0
348	රාසෙනදකුලම්-217	පුලියන්කුලම් මාර්ගය 02 පටුමග		NVSTE348	පුලියන්කුලම මාර්ගය	පුලියන්කුලම් 01 පටුමග	0.5	3.7	4.0
349	රාසෙනදකුලම්-217	භාරතිපුරම් පිල්ලයාර්කෝවිල මාර්ගය 01 වන හරස් විදිය		NVSTE349	භාරතිපුරම් පිල්ලයාර් කෝවිල මාර්ගය	නේරියකුලම් මාර්ගය	0.6	3.7	4.0
350	රාසෙනදකුලම්-217	භාරතිපුරම් පිල්ලයාර් කෝවිල 02 වන හරස් විදිය		NVSTE350	භාරතිපුරම් පිල්ලයාර් කෝවිල මාර්ගය	නේරියකුලම මාර්ගය	0.7	3.7	4.0
351	රාසෙනදකුලම්-217	පුලියන්කුලම 04 වන පටුමග		NVSTE351	භාරතිපුරම් පිල්ලයාර් කෝවිල මාර්ගය	වික්ස්කාඩු මාර්ගය	0.9	4.0	5.0
352	රාසෙනදකුලම්-217	භාරතිපුරම් රජයේ නිවාස සංකීර්ණ මාර්ගය		NVSTE352	නේරියකුලම මාර්ගය	50 නිවාස සංකීර්ණය	0.4	3.7	4.0
353	රාසෙනදකුලම්-217	සාම්බල්තෝඩ්ඩම් මාර්ගය		NVSTE353	නේරියකුලම මාර්ගය	භාරතිපුරම් ප්‍රධාන විදිය	1.10	3.7	5.5
354	රාසෙනදකුලම්-217	සාම්බල්තෝඩ්ඩම් මාර්ගය 01 වන පටුමග		NVSTE354	සාම්බල්තෝඩ් ඩම් මාර්ගය	භාරතිපුරම් ප්‍රධාන විදිය	0.80	3.7	4.5
355	රාසෙනදකුලම්-217	සාම්බල්තෝඩ්ඩම් මාර්ගය 02 වන පටුමග		NVSTE355	සාම්බල්තෝඩ් ඩම් මාර්ගය 01 වන පටුමග	භාරතිපුරම් ප්‍රධාන විදිය	1.00	3.7	4.5

1. අනු. අංකය	2. ග්‍රාම සේවක කොට්ඨාසය සහ අංකය	3. මාර්ගයේ නම	4. මාර්ගය සඳහා භාවිතා කරන වෙනත් නම	5. මාර්ග අංකය	6 . ආරම්භක ස්ථානය	7. අවසන් ස්ථානය	8. මාර්ගයේ දුර ප්‍රමාණය km		10. මාර්ගයේ දකුණු පස (m)
356	රාසෙන්දකුලම්-217	සාම්බල්තෝඩ්ඩම් 01 වන පටුමග 01 වන හරස්වීදිය		NVSTE356	සාම්බල්තෝඩ්ඩම් මාර්ගය 01 වන පටුමග	සාම්බල්තෝ-ඩ්ඩම් මාර්ගය 01 වන පටුමග	0.30	3.7	4.0
357	රාසෙන්දකුලම්-217	නෙලුක්කුලම GS මාර්ගය		NVSTE357	මන්නාරම මාර්ගය	භාරතීපුරම් ප්‍රධාන වීදිය	0.90	3.7	4.5
358	රාසෙන්දකුලම්-217	භාරතීපුරම් සාම්බල්තෝඩ්ඩම් මාර්ගය		NVSTE358	භාරතීපුරම් ප්‍රධාන වීදිය	නේරියකුලම මාර්ගය	3.00	3.7	5.5
359	රාසෙන්දකුලම්-217	භාරතීපුරම් දකුණ කොටස 03 වන පටුමග		NVSTE359	භාරතීපුරම් ප්‍රධාන වීදිය	මන්නාරම මාර්ගය	2.40	3.7	6.0
360	රාසෙන්දකුලම්-217	රාජේන්දිරකුලම් අභ්‍යන්තර මාර්ගය		NVSTE360	නේරියකුලම මාර්ගය	කුඹුරු ඉඩම්	2.00	3.7	6.0
361	රාසෙන්දකුලම්-217	පොන්නාවරසන්කුලම පලයකුඩිඉරිප්පු මාර්ගය		NVSTE361	මදවුච්චිත්ත කුලම් රාසේන්ද කුලම් මාර්ග	වැව	0.80	3.3	4.0
362	රාසෙන්දකුලම්-217	පොන්නාවරසන්කුලම 50 නිවාස සංකීර්ණ මාර්ගය		NVSTE362	මදවුච්චිත්ත කුලම් රාසේන්ද කුලම් මාර්ග	වැව	0.70	3.3	4.0
363	කාන්තපුරම් -218G	නාගර්ඉලුප්පෙයිකුලම් ප්‍රධාන මාර්ගය		NVSTE363	මදවුච්චිත්ත කුලම් රාසේන්ද කුලම් මාර්ගය	අරුගම් පුල්වෙලිය	3.00	3.7	7.0
364	කාන්තපුරම් -218G	නාගර්ඉලුප්පෙයිකුලම් 01 වන පටුමග		NVSTE364	නාගර්ඉලුප්පෙයිකුලම් ප්‍රධාන මාර්ගය	වැව මාර්ගය	0.90	3.7	4.5
365	කාන්තපුරම් -218G	නාගර්ඉලුප්පෙයිකුලම් වැව මාර්ගය		NVSTE365	නාගර්ඉලුප්පෙයිකුලම් ප්‍රධාන මාර්ගය	නාගර්ඉලුප්පෙයිකුලම් ප්‍රධාන මාර්ගය	1.20	3.7	4.5
366	කාන්තපුරම් -218G	නාගර්ඉලුප්පෙයිකුලම් කන්දපුරම් මාර්ගය		NVSTE366	නාගර්ඉලුප්පෙයිකුලම් ප්‍රධාන මාර්ගය	මදවුච්චිත්ත කුලම් රාසේන්ද කුලම් මාර්ග	1.80	3.7	4.5
367	කාන්තපුරම් -218G	නාගර්ඉලුප්පෙයිකුලම් 02 වන පටුමග		NVSTE367	නාගර්ඉලුප්පෙයිකුලම් ප්‍රධාන මාර්ගය	නාගර්ඉලුප්පෙයිකුලම් කන්දපුරම් මාර්ගය	0.30	3.7	4.0
368	කාන්තපුරම් -218G	නාගර්ඉලුප්පෙයිකුලම් 03 වන පටුමග		NVSTE368	නාගර්ඉලුප්පෙයිකුලම් ප්‍රධාන මාර්ගය	නාගර්ඉලුප්පෙයිකුලම් 04 වන අතුරු මාර්ගය	0.30	3.7	4.0

1. අනු. අංකය	2. ග්‍රාම සේවාක කොට්ඨාසය සහ අංකය	3. මාර්ගයේ නම	4. මාර්ගය සඳහා භාවිතා කරන වෙනත් නම්	5. මාර්ග අංකය	6. ආරම්භක ස්ථානය	7. අවසන් ස්ථානය	8. මාර්ගයේ දුර ප්‍රමාණය km	9. මාර්ගයේ සාමාන්‍ය පළල (m)	10. මාර්ගයේ දකුණු පස (m)
369	කාන්තපුරම් -218G	නාගර්ඉලුප්පෙයිකුලම් 04 වන පටුමග		NVSTE369	නාගර්ඉලුප් පෙයිකුලම් ප්‍රධාන මාර්ගය	කුඹුරු ඉඩම්	0.50	3.7	4.0
370	කාන්තපුරම් -218G	නාගර්ඉලුප්පෙයිකුලම් ප්‍රධාන මාර්ගය 01 වන හරස් විදිය		NVSTE370	නාගර්ඉලුප් පෙයිකුලම් ප්‍රධාන මාර්ගය	වැව	0.60	3.7	4.0
371	කාන්තපුරම් -218G	තවසිකුලම් 01 වන පටුමග		NVSTE371	මදවුචයින්ත කුලම් රාසේන්ද්‍ර කුලම් මාර්ග	කුඹුරු ඉඩම්	0.50	3.7	4.0
372	කාන්තපුරම් -218G	තවසිකුලම් පිල්ලෙයාර් මාර්ගය		NVSTE372	මදවුචයින්ත කුලම් රාසේන්ද්‍ර කුලම් මාර්ග	තවසිකුලම් පිල්ලෙයාර් මාර්ගය	2.50	3.7	5.5
373	කාන්තපුරම් -218G	තවසිකුලම් දේවස්ථාන මාර්ගය		NVSTE373	තවසිකුලම් පිල්ලෙයාර් මාර්ගය	මදවුචයින්ත කුලම් කෝවිල විදිය	1.10	3.7	5.5
374	කාන්තපුරම් -218G	මදවුචයින්තිකුලම් කෝවිල විදිය		NVSTE374	මදවුචයින්ත කුලම් රාසේන්ද්‍ර කුලම් මාර්ග	තවසිකුලම් දේවස්ථාන මාර්ගය	1.30	3.7	5.0
375	නොච්චිමොට්ටයි -215	ශාන්තසෝලෙයි ප්‍රධාන මාර්ගය		NVSTE375	A9 මාර්ගය	පුන්නෝට්ටම් මාර්ගය	4.60	3.7	7.0
376	නොච්චිමොට්ටයි -215	ශාන්තසෝලෙයි රාධා විදිය		NVSTE376	ශාන්තසෝලෙයි ප්‍රධාන මාර්ගය	ශාන්තසෝලෙයි රාධා විදිය	0.70	3.7	4.5
377	නොච්චිමොට්ටයි -215	ශාන්තසෝලෙයි රාධා විදිය 01 පටුමග		NVSTE377	ශාන්තසෝලෙයි රාධා විදිය	මහාරම්බ කුලම් ප්‍රධාන මාර්ගය	0.60	3.7	4.5
378	නොච්චිමොට්ටයි -215	ශාන්තසෝලෙයි රාධා විදිය 01 පටුමග 01 හරස් මාර්ගය		NVSTE378	ශාන්තසෝලෙයි රාධා විදිය 01 පටුමග	අගතියර් මාර්ගය	0.20	3.7	4.5
379	නොච්චිමොට්ටයි -215	අගතියර් මාර්ගය		NVSTE379	ශාන්තසෝලෙයි ප්‍රධාන මාර්ගය	කුඹුරු ඉඩම්	0.70	3.7	4.5
380	නොච්චිමොට්ටයි -215	ශාන්තසෝලෙයි 04 වන පටුමග		NVSTE380	ශාන්තසෝලෙයි ප්‍රධාන මාර්ගය	කුඹුරු ඉඩම්	0.70	3.7	4.5
381	නොච්චිමොට්ටයි -215	ශාන්තසෝලෙයි 05 වන පටුමග		NVSTE381	ශාන්තසෝලෙයි ප්‍රධාන මාර්ගය	ශාන්තසෝලෙයි 06 වන පටුමග	1.00	3.7	4.5

1. අනු. අංකය	2. ග්‍රාම සේවක කොට්ඨාසය සහ අංකය	3. මාර්ගයේ නම	4. මාර්ගය සඳහා භාවිතා කරන වෙනත් නම	5. මාර්ග අංකය	6 . ආරම්භක ස්ථානය	7. අවසන් ස්ථානය	8. මාර්ගයේ දුර ප්‍රමාණය km		10. මාර්ගයේ දකුණු පස (m)
382	නොච්චිමොට්ටි -215	ශාන්තසෝලෙයි 06 වන පටුමග		NVSTE382	ශාන්තසෝලෙයි ප්‍රධාන මාර්ගය	ශාන්තසෝලෙයි 08 වන පටුමග	0.30	3.7	4.5
383	නොච්චිමොට්ටි -215	ශාන්තසෝලෙයි 07 වන පටුමග		NVSTE383	ශාන්තසෝලෙයි ප්‍රධාන මාර්ගය	කොක්ච්චිය මාර්ගය	1.20	3.7	4.5
384	නොච්චිමොට්ටි -215	ශාන්තසෝලෙයි 08 වන පටුමග		NVSTE384	ශාන්තසෝලෙයි ප්‍රධාන මාර්ගය	ශාන්ත සෝලෙයි10 වන පටුමග	1.10	3.7	4.5
385	නොච්චිමොට්ටි -215	ශාන්තසෝලෙයි 09 වන පටුමග		NVSTE385	ශාන්තසෝලෙයි ප්‍රධාන මාර්ගය	ශාන්ත සෝලෙයි10 වන පටුමග	0.30	3.7	4.5
386	නොච්චිමොට්ටි -215	ශාන්තසෝලෙයි 10 වන පටුමග		NVSTE386	ශාන්තසෝලෙයි ප්‍රධාන මාර්ගය	නිවාස	0.40	3.7	4.5
387	මහරම්බෙයිකුලම් -215A	මදිනානගර් පාසල් මාර්ගය		NVSTE387	මහරම්බකුලම් ප්‍රධාන වීදිය	ලක්ෂපාන මාර්ගය	1.50	3.7	7.0
388	මහරම්බෙයිකුලම් -215A	මදුරෙයිවීරන් මාර්ගය		NVSTE388	මහරම්බකුලම් ප්‍රධාන වීදිය	මහරම්බකුලම් ප්‍රධාන වීදිය	2.50	3.7	7.0
389	මහරම්බෙයිකුලම් -215A	කාන්තාර්සින්තකුලම ප්‍රධාන වීදිය		NVSTE389	සුන්තෝට්ටම් ප්‍රධාන වීදිය	කාන්තාර් සින්ත කුලම නිවාස සංකීර්ණය	3.80	3.7	6.0
390	මහරම්බෙයිකුලම් -215A	අන්තානගර් ප්‍රධාන වීදිය		NVSTE390	සුන්තෝට්ටම් ප්‍රධාන වීදිය	කාන්තාර් සින්ත කුලම ප්‍රධාන වීදිය	0.90	3.7	4.5
391	මහරම්බෙයිකුලම් -215A	අන්තානගර් මාර්ගය		NVSTE391	කාන්තාර් සින්ත කුලම ප්‍රධාන වීදිය	අන්තානගර් ප්‍රධාන වීදිය	0.70	3.7	4.0
392	මහරම්බෙයිකුලම් -215A	ශ්‍රී මුත්තුමාර් අම්මාන් කෝවිල මාර්ගය		NVSTE392	අන්තානගර් මාර්ගය	කාන්තාර් සින්තකුලම ප්‍රධාන වීදිය	0.50	3.7	4.5
393	මහරම්බෙයිකුලම් -215A	කාන්තාර්සින්තකුලම වීදිය		NVSTE393	කාන්තාර්සින්ත කුලම ප්‍රධාන වීදිය	මාමඩු මාර්ගය	1.00	3.7	6.0

1. අනු. අංකය	2. ග්‍රාම සේවක කොට්ඨාසය සහ අංකය	3. මාර්ගයේ නම	4. මාර්ගය සඳහා භාවිතා කරන වෙනත් නම්	5. මාර්ග අංකය	6. ආරම්භක ස්ථානය	7. අවසන් ස්ථානය	8. මාර්ගයේ දුර ප්‍රමාණය km	9. මාර්ගයේ සාමාන්‍ය පළල (m)	10. මාර්ගයේ දකුණු පස (m)
394	මහරම්බෙයිකුලම් -215A	කාන්තාර්සින්නකුලම 01 පටුමග		NVSTE394	කාන්තාර් සින්නකුලම ප්‍රධාන වීදිය	කාන්තාර් සින්නකුලම ප්‍රධාන වීදිය	0.60	3.7	4.5
395	මහරම්බෙයිකුලම් -215A	කාන්තාර්සින්නකුලම 02 පටුමග		NVSTE395	කාන්තාර්සින්න කුලම මාර්ගය	කාන්තාර්සින්න කුලම 01 පටුමග	0.20	3.7	4.5
396	මහරම්බෙයිකුලම් -215A	කාන්තාර්සින්නකුලම පිල්ලසාර්කෝවිල මාර්ගය		NVSTE396	කාන්තාර්සින්න කුලම ප්‍රධාන වීදිය	කාන්තාර්සින්න කුලම ප්‍රධාන වීදිය	0.80	3.5	4.0
397	වවුනියාව නගරය උතුර -214C	පුන්නෝට්ටම් ශ්‍රී මුක්තුමාර්අම්මාන් කෝවිල මාර්ගය		NVSTE397	පුන්නෝට්ටම් ප්‍රධාන වීදිය	කුඹුරු ඉඩම්	0.70	4.0	7.2
398	වවුනියාව නගරය උතුර -214C	පුන්නෝට්ටම් ශ්‍රී මුක්තුමාර්අම්මාන් 01 වන පටුමග		NVSTE398	පුන්නෝට්ටම් ශ්‍රී මුක්තුමාර් අම්මාන් මාර්ගය	අධ්‍යාපන විද්‍යාපීඨය අසල මාර්ගය	0.90	4.0	7.2
399	වවුනියාව නගරය උතුර -214C	පුන්නෝට්ටම් ශ්‍රී මුක්තුමාර්අම්මාන් 02 වන පටුමග		NVSTE399	පුන්නෝට්ටම් ශ්‍රී මුක්තුමාර්අම්මාන් මාර්ගය	පුන්නෝට්ටම් ශ්‍රී මුක්තුමාර් අම්මාන් 01 වන පටුමග	0.20	3.7	4.0
400	වවුනියාව නගරය උතුර -214C	පුන්නෝට්ටම් ශ්‍රී මුක්තුමාර්අම්මාන් 03වන පටුමග		NVSTE400	පුන්නෝට්ටම් ශ්‍රී මුක්තුමාර් අම්මාන් මාර්ගය	පුන්නෝට්ටම් ශ්‍රී මුක්තුමාර් අම්මාන් 01 වන පටුමග	0.20	3.7	4.0
401	වවුනියාව නගරය උතුර -214C	පුන්නෝට්ටම් ශ්‍රී මුක්තුමාර්අම්මාන් 04 වන පටුමග		NVSTE401	පුන්නෝට්ටම් ශ්‍රී මුක්තුමාර් අම්මාන් මාර්ගය	පුන්නෝට්ටම් ශ්‍රී මුක්තුමාර් අම්මාන් 01 වන පටුමග	0.20	3.7	4.0
402	වවුනියාව නගරය උතුර -214C	පුන්නෝට්ටම් ශ්‍රී මුක්තුමාර්අම්මාන් 05 පටුමග		NVSTE402	පුන්නෝට්ටම් ශ්‍රී මුක්තුමාර් අම්මාන් මාර්ගය	පුන්නෝට්ටම් ශ්‍රී මුක්තුමාර් අම්මාන් 01 වන පටුමග	0.20	3.7	4.0
403	වවුනියාව නගරය උතුර -214C	අධ්‍යාපන විද්‍යාපීඨය අසල මාර්ගය		NVSTE403	පුන්නෝට්ටම් ප්‍රධාන වීදිය	පුන්නෝට්ටම් මුක්තුමාර් අම්මාන් 01 වන පටුමග	0.70	3.7	4.0

1. අනු. අංකය	2. ග්‍රාම සේවක කොට්ඨාසය සහ අංකය	3. මාර්ගයේ නම	4. මාර්ගය සඳහා භාවිතා කරන වෙනත් නම	5. මාර්ග අංකය	6 . අරමුභක ස්ථානය	7. අවසන් ස්ථානය	8. මාර්ගයේ දුර ප්‍රමාණය km		10. මාර්ගයේ දකුණු පස (m)
404	පුවර්සන්කුලම් -217A	කන්දන්කුලම් ප්‍රධාන මාර්ගය		NVSTE404	මන්නාරම පාර-පුවර්සන්කුලම්	ඉරනඉලුප්-පෙයියලම් මාර්ගය	5	3.3	10
405	පුවර්සන්කුලම් -217A	කන්දන්කුලම් මාර්ගය 01 වන පටුමග		NVSTE405	කන්දන්කුලම් මාර්ගය	කුඩිමනෙයි	0.2	3	7
406	පුවර්සන්කුලම් -217A	කන්දන්කුලම් මාර්ගය 02 වන පටුමග		NVSTE406	කන්දන්කුලම් මාර්ගය	කුඩිමනෙයි	0.3	3	7
407	පුවර්සන්කුලම් -217A	කන්දන්කුලම් මාර්ගය 03 වන පටුමග		NVSTE407	කන්දන්කුලම් මාර්ගය	කුඩිමනෙයි	0.5	3	7
408	පුවර්සන්කුලම් -217A	කන්දන්කුලම් මාර්ගය 04 වන පටුමග		NVSTE408	කන්දන්කුලම් මාර්ගය	කුඩිමනෙයි	0.2	3	7
409	පුවර්සන්කුලම් -217A	කන්දන්කුලම් මාර්ගය 05 වන පටුමග		NVSTE409	කන්දන්කුලම් මාර්ගය	කුඩිමනෙයි	0.25	3	7
410	පුවර්සන්කුලම් -217A	කන්දන්කුලම් මාර්ගය 06 වන පටුමග		NVSTE410	කන්දන්කුලම් මාර්ගය	කුඩිමනෙයි	0.25	3	7
411	පුවර්සන්කුලම් -217A	කන්දන්කුලම් මාර්ගය 07 වන පටුමග		NVSTE411	කන්දන්කුලම් මාර්ගය	කුඩිමනෙයි	0.25	3	7
412	පුවර්සන්කුලම් -217A	කන්දන්කුලම් මාර්ගය 08 වන පටුමග		NVSTE412	කන්දන්කුලම් මාර්ගය	කුඩිමනෙයි	0.25	3	7
413	පුවර්සන්කුලම් -217A	කන්දන්කුලම් මාර්ගය 09 වන පටුමග		NVSTE413	කන්දන්කුලම් මාර්ගය	ඉරනඉලුප්-පෙයියලම් මාර්ගය	1.5	3.3	10
414	පුවර්සන්කුලම් -217A	කන්දන්කුලම් කනත්ත මාර්ගය		NVSTE414	කන්දන්කුලම් මාර්ගය	කනත්ත	1	3.3	10
415	පුවර්සන්කුලම් -217A	කන්දන්කුලම් කුඩිමනෙයි මාර්ගය		NVSTE415	මන්නාරම මාර්ගය	කන්දන් කුඩිමනෙයි	0.5	3.3	10
416	පරනාවිටකල් -217A	පරනාවිටකල් ප්‍රධාන වීදිය		NVSTE416	A-9 නොවිච්-මොඩිඩෙයි	පනික්ක පුලියන්කුලම්	7	3.3	10
417	පරනාවිටකල් -217A	නරසිංහර් 01 පටුමග		NVSTE417	පරනාවිටකල් ප්‍රධාන මාර්ගය	නරසිංහම් කෝවිල	0.5	3.3	7
418	පරනාවිටකල් -217A	පරනාවිටකල් 02 වන පටුමග		NVSTE418	පරනාවිටකල් ප්‍රධාන මාර්ගය	කැළෑව	1	3.3	7
419	පරනාවිටකල් -217A	පරනාවිටකල් 03 වන පටුමග		NVSTE419	පරනාවිටකල් ප්‍රධාන මාර්ගය	කුඹුරු ඉඩම්	0.75	3.3	6

1. අනු. අංකය	2. ග්‍රාම සේවක කොට්ඨාසය සහ අංකය	3. මාර්ගයේ නම	4. මාර්ගය සඳහා භාවිතා කරන වෙනත් නම්	5. මාර්ග අංකය	6. ආරම්භක ස්ථානය	7. අවසන් ස්ථානය	8. මාර්ගයේ දුර ප්‍රමාණය km	9. මාර්ගයේ සාමාන්‍ය පළල (m)	10. මාර්ගයේ දකුණු පස (m)
420	පරනාවිටකල් -217A	පරනාවිටකල් 04 වන පටුමග		NVSTE420	පරනාවිටකල් ප්‍රධාන මාර්ගය	කුඹුරු ඉඩම්	1	3.3	6
421	පරනාවිටකල් -217A	පරනාවිටකල් 05 වන පටුමග		NVSTE421	පරනාවිටකල් ප්‍රධාන මාර්ගය	නොච්චිමොඩ් ඩෙයි	1.5	3.3	6
422	පරනාවිටකල් -217A	පරනාවිටකල් 06 වන පටුමග		NVSTE422	පරනාවිටකල් ප්‍රධාන මාර්ගය	6 වන බෝක්කුව	1	3.3	8
423	පරනාවිටකල් -217A	පරනාවිටකල් 07 වන පටුමග අභ්‍යන්තර වීදිය		NVSTE423	පරනාවිටකල් ප්‍රධාන මාර්ගය	කුඹුරු ඉඩම්	1.5	3.3	7
424	පරනාවිටකල් -217A	පරනාවිටකල් 08 වන පටුමග		NVSTE424	අභ්‍යන්තර මාර්ගය	කුඹුරු ඉඩම්	0.5	3.3	7
425	පරනාවිටකල් -217A	පරනාවිටකල් 09 වන පටුමග		NVSTE425	පරනාවිටකල් ප්‍රධාන මාර්ගය	කුඹුරු ඉඩම්	1.5	3.3	7
426	පරනාවිටකල් -217A	09 වන පටුමග කල්මලෙයි		NVSTE426	පරනාවිටකල් ප්‍රධාන මාර්ගය	කල්මලෙයි	0.5	3.3	6
427	පරනාවිටකල් -217A	පරනාවිටකල් 10 වන පටුමග		NVSTE427	පරනාවිටකල් ප්‍රධාන මාර්ගය	09 වන පටුමග	0.5	3.3	6
428	පරනාවිටකල් -217A	පරනාවිටකල් 09 වන පටුමග 01 අතුරු මාර්ගය		NVSTE428	09 වන පටුමග	කුඹුරු ඉඩම්	0.75	3.3	7
429	පරනාවිටකල් -217A	පරනාවිටකල් 10 වන පටුමග 01 වන අතුරු මාර්ගය		NVSTE429	10 වන පටුමග	09 වන පටුමග අතුරු මාර්ගය	0.5	3.3	7
430	පරනාවිටකල් -217A	පරනාවිටකල් 09 වන පටුමග 02 වන අතුරු මාර්ගය		NVSTE430	09 වන පටුමග	වැව	0.5	3.3	7
431	පරනාවිටකල් -217A	පරනාවිටකල් 09 වන පටුමග 03 වන අතුරු මාර්ගය		NVSTE431	09 වන පටුමග	කුඹුරු ඉඩම්	0.5	3.3	7
432	පරනාවිටකල් -217A	පරනාවිටකල් 11 වන පටුමග		NVSTE432	පරනාවිටකල් ප්‍රධාන මාර්ගය	කුඹුරු ඉඩම්	1.5	3.3	7
433	පරනාවිටකල් -217A	පරනාවිටකල් 11 වන පටුමග 01 වන අතුරු මාර්ගය		NVSTE433	11 වන පටුමග	පරනාවිටකල් ප්‍රධාන මාර්ගය	0.5,3.3	7	
434	පරනාවිටකල් -217A	පරනාවිටකල් 12 වන පටුමග		NVSTE434	පරනාවිටකල් ප්‍රධාන මාර්ගය	වේලාන්කුලම් වීදිය	0.75	3.3	7
435	ඔමන්තෙයි -216D	අරසන්කුලම 01 වන පටුමග		NVSTE435	A9 මාර්ගය	ලක්පහන මාර්ගය	1	3.3	6
436	ඔමන්තෙයි -216D	අරසන්කුලම 03 වන පටුමග		NVSTE436	A9 මාර්ගය	ලක්පහන මාර්ගය	1.5	3.3	10

1. අනු. අංකය	2. ග්‍රාම සේවක කොට්ඨාසය සහ අංකය	3. මාර්ගයේ නම	4. මාර්ගය සඳහා භාවිතා කරන වෙනත් නම	5. මාර්ග අංකය	6 . ආරම්භක ස්ථානය	7. අවසන් ස්ථානය	8. මාර්ගයේ දුර ප්‍රමාණය km		10. මාර්ගයේ දකුණු පස (m)
437	ඔමන්තෙයි -216D	අරසන්කුලම 01 වන හා 03 වන පටුමග සම්බන්ධ මාර්ගය		NVSTE437	01 වන පටුමග	03 වන පටුමග	1	3.3	5
438	ඔමන්තෙයි -216D	අරසන්කුලම 02 වන පටුමග		NVSTE438	A9 මාර්ගය	පුද්දර්කුලම	1	3.3	6
439	ඔමන්තෙයි - 220D	අරසන්කුලම 02 වන පටුමග 01 වන අකුරු මාර්ගය		NVSTE439	02 වන පටුමග	තෙල්වෙලි-කුලම්	5	3.3	6
440	ඔමන්තෙයි - 220D	අරසන්කුලම 01 වන පටුමග		NVSTE440	02 වන පටුමග	කැළෑව	5	3.3	6
441	ඔමන්තෙයි - 220D	අරසමුරිප්පු පෙරියවිලාත්තිකුලම් පුල්මොඩ්ඩෙයි කෘෂි මාර්ගය		NVSTE441	A9 මාර්ගය	කුඹුරු ඉඩම්	7	3.3	7
442	ඔමන්තෙයි - 220D	01 වන පටුමග (දුම්භිය මාර්ගය)		NVSTE442	අරසමුරිප්පු මාර්ගය	වැව	0.5	3.3	12
443	ඔමන්තෙයි - 220D	අරසමුරිප්පු වැව මාර්ගය අංක - 01		NVSTE443	අරසමුරිප්පු මාර්ගය	වැව	0.5	3.3	7
444	ඔමන්තෙයි - 220D	අරසමුරිප්පු කෘෂි මාර්ගය - 01		NVSTE444	අරසමුරිප්පු මාර්ගය	වැව	1	3.3	5
445	ඔමන්තෙයි - 220D	අරසමුරිප්පු කෘෂි මාර්ගය - 02		NVSTE445	අරසමුරිප්පු මාර්ගය	වැව	1	3.3	5
446	ඔමන්තෙයි - 220D	අරසමුරිප්පු 02 වන පටුමග		NVSTE446	අරසමුරිප්පු මාර්ගය	වෙස්පම්කුලම	3	4	8
447	ඔමන්තෙයි - 220D	අරසමුරිප්පු 03 වන පටුමග		NVSTE447	අරසමුරිප්පු මාර්ගය	කුඹුරු ඉඩම්	1	3.3	8
448	ඔමන්තෙයි - 220D	අරසමුරිප්පු 03 වන පටුමග අකුරු මාර්ගය		NVSTE448	03 පටුමග	04 වන පටුමග	1.5	3.3	8
449	ඔමන්තෙයි - 220D	අරසමුරිප්පු 04 වන පටුමග		NVSTE449	අරසමුරිප්පු මාර්ගය	නිවාස	1	3.3	6
450	ඔමන්තෙයි - 220D	මුදලියාර්කුලම කෘෂි මාර්ගය		NVSTE450	අරසමුරිප්පු මාර්ගය	කුඹුරු ඉඩම්	6	3.3	6
451	තොනික්කල් -214F	පුජා ශාලා මාර්ගය		NVSTE451	සභා සීමාව	තෝණිකල් ආලඩ් මාර්ගය	0.95	3.3	11
452	තොනික්කල් -214F	තෝණිකල් 01 වන පටුමග		NVSTE452	පුජා ශාලා මාර්ගය	තෝණිකල් ශිවම් කෝවිල මාර්ගය	0.72	3.3	8

1. අනු. අංකය	2. ග්‍රාම සේවක කොට්ඨාසය සහ අංකය	3. මාර්ගයේ නම	4. මාර්ගය සඳහා භාවිතා කරන වෙනත් නම්	5. මාර්ග අංකය	6. ආරම්භක ස්ථානය	7. අවසන් ස්ථානය	8. මාර්ගයේ දුර ප්‍රමාණය km	9. මාර්ගයේ සාමාන්‍ය පළල (m)	10. මාර්ගයේ දකුණු පස (m)
453	තොනික්කල් -214F	තෝණිකල් 02 වන පටුමග		NVSTE453	පුජා ශාලා මාර්ගය	පුජාශාලා මාර්ගය 01 වන පටු මග	0.4	3.3	6
454	තොනික්කල් -214F	01 හා 02 වන පටුමග සම්බන්ධිත මාර්ගය		NVSTE454	පුජාශාලා මාර්ගය 01 වන අතුරු විදිය	පුජාශාලා මාර්ගය 02 වන පටුමග	0.125	3.3	6
455	තොනික්කල් -214F	තෝණිකල් ආලඩ් ශිවම් කෝවිල මාර්ගය		NVSTE455	පුජාශාලා මාර්ගය	තෝණිකල් ශිවම් කෝවිල මාර්ගය	0.9	3.3	10
456	තොනික්කල් -214F	ආලඩ් මාර්ගය, පුජා ශාලා මාර්ගය, 01 වන පටුමග සම්බන්ධිත මාර්ගය		NVSTE456	ආලඩ් මාර්ගය	පුජාශාලා මාර්ගය 01 වන පටුමග	0.25	3.3	6
457	තොනික්කල් -214F	ආලඩ් මාර්ගය හා පුජා ශාලා මාර්ගය සම්බන්ධිත 01 වන පටුමග		NVSTE457	ආලඩ් මාර්ගය	තවසිකුලම තෝණිකල් පටුමග	0.7	3.3	6
458	තොනික්කල් -214F	තෝණිකල් පාර්ක්කුලි මාර්ගය		NVSTE458	ආලඩ් මාර්ගය	අගන්තියාර් මාර්ගය	0.55	3.3	6
459	තොනික්කල් -214F	තෝණිකල් නාගපුසනි අම්මාන් මාර්ගය		NVSTE459	ආලඩ් මාර්ගය	තෝණිකල් පරක්කුලි මාර්ගය	0.3	3.3	6
460	තොනික්කල් -214F	තෝණිකල් අගන්තියාර් මාර්ගය		NVSTE460	තෝණිකල් ආලඩ් ශිවම් කෝවිල මාර්ගය	තවසිකුලම තෝණිකල් අවසාන සීමා මාර්ගය	0.7	3.3	8
461	තොනික්කල් -214F	තවසිකුලම තෝණිකල් අවසාන සීමා මාර්ගය		NVSTE461	දුම්රිය හරස් මාර්ගය	මුණ්ඩිමුරුප්පුව කන්දපුරම් මාර්ගය	1.3	3.3	8
462	තොනික්කල් -214F	තවසිකුලම තෝණිකල් අවසාන සීමා මාර්ගය, මුණ්ඩිමුරුප්පුව හා කන්දපුරම් සම්බන්ධිත මාර්ගය		NVSTE462	තවසිකුලම තෝණිකල් අවසාන සීමා මාර්ගය	මුණ්ඩිමුරුප්පුව කන්දපුරම් මාර්ගය	0.42	3.3	8
463	තොනික්කල් -214F	තෝණිකල් අන්තය වේලන්කේනි මාර්ගය		NVSTE463	තවසිකුලම තෝණිකල් අවසාන සීමා මාර්ගය, මුණ්ඩිමුරුප්පුව හා කන්ද පුරම් සම්බන්ධිත මාර්ගය	තවසිකුලම තෝණිකල් අවසාන සීමා මාර්ගය	0.4	3.3	8

1. අනු. අංකය	2. ග්‍රාම සේවක කොට්ඨාසය සහ අංකය	3. මාර්ගයේ නම	4. මාර්ගය සඳහා භාවිතා කරන වෙනත් නම	5. මාර්ග අංකය	6 . ආරම්භක ස්ථානය	7. අවසන් ස්ථානය	8. මාර්ගයේ දුර ප්‍රමාණය km		10. මාර්ගයේ දකුණු පස (m)
464	තොනික්කල් -214F	තෝණිකල් ලක්ෂපාන මාර්ගය		NVSTE464	වියාසර මාර්ගය	තවසිකුලම තෝණිකල් අවසාන සීමා මාර්ගය	1.55	4	9
465	තොනික්කල් -214F	තෝණිකල් අන්නා මාර්ගය		NVSTE465	මාඩසාම් නාවලර් මාර්ගය	තෝණිකල් ආලඬි ශිවම් කෝවිල මාර්ගය	0.9	3.5	10
466	තොනික්කල් -214F	තෝණිකල් ශිවම් කෝවිල මාර්ගය		NVSTE466	තෝණිකල් අන්නා මාර්ගය	තෝණිකල් ආලඬි ශිවම් කෝවිල මාර්ගය	0.7	3.5	7
467	තොනික්කල් -214F	අයියා වසිකසලෙයි මාර්ගය		NVSTE467	තෝණිකල් ආලඬි ශිවම් කෝවිල මාර්ගය	තෝණිකල් 01 වන පටුමග	0.35	3.5	6
468	තොනික්කල් -214F	තල ලීද මාර්ගය		NVSTE468	තෝණිකල් 01 වන පටුමග	තෝණිකල් ශිවම් කෝවිල මාර්ගය	0.35	3	4
469	තොනික්කල් -214F	කුඩ්ඩිපිල්ලයාර් ඉදිරිපස මාර්ගය (අන්නා මාර්ගය)		NVSTE469	තෝණිකල් අන්නා මාර්ගය	තෝණිකල් ලක්ෂපාන මාර්ගය	0.196	3	9
470	තොනික්කල් -214F	විචින් මධ්‍යස්ථාන අසල මාර්ගය		NVSTE470	තෝණිකල් අන්නා මාර්ගය	තෝණිකල් ලක්ෂපාන මාර්ගය	0.1	3	5
471	තොනික්කල් -214F	තෝණිකල් ගාන්ති මාර්ගය		NVSTE471	තෝණිකල් අන්නා මාර්ගය	තෝණිකල් ලක්ෂපාන මාර්ගය	0.4	3.3	7
472	තොනික්කල් -214F	තෝණිකල් ලක්ෂපාන මාර්ගය 01 වන පටුමග		NVSTE472	තෝණිකල් ලක්ෂපාන මාර්ගය	තෝණිකල් අගතියාර් මාර්ගය	0.3	3.3	7
473	තොනික්කල් -214F	තෝණිකල් ලක්ෂපාන මාර්ගය 02වන පටුමග		NVSTE473	තෝණිකල් ලක්ෂපාන මාර්ගය	තෝණිකල් අගතියාර් මාර්ගය	0.4	3.3	7
474	තොනික්කල් -214F	වියාසර මාර්ගය		NVSTE474	තෝණිකල් අන්නා මාර්ගය	තෝණිකල් ලක්ෂපාන මාර්ගය	0.56	3.5	9
475	තොනික්කල් -214F	ලක්ෂම් මාර්ගය		NVSTE475	තෝණිකල් ලක්ෂපාන මාර්ගය	තවසිකුලම් ට්‍රාස්ෆෝමර් මාර්ගය	0.3	3.5	8

1. අනු. අංකය	2. ග්‍රාම සේවා කොට්ඨාසය සහ අංකය	3. මාර්ගයේ නම	4. මාර්ගය සඳහා භාවිතා කරන වෙනත් නම්	5. මාර්ග අංකය	6. ආරම්භක ස්ථානය	7. අවසන් ස්ථානය	8. මාර්ගයේ දුර ප්‍රමාණය km	9. මාර්ගයේ සාමාන්‍ය පළල (m)	10. මාර්ගයේ දකුණු පස (m)
476	තොනික්කල් -214F	ලක්ෂ්මී මාර්ගය, අතුරු මාර්ගය		NVSTE476	ලක්ෂ්මී මාර්ගය	ප්‍රජාශාලාව ඉදිරිපස මාර්ගය	0.12	3	7
477	තොනික්කල් -214F	අම්මාන් විදිය හා ප්‍රජාශාලාව ඉදිරිපස මාර්ගය		NVSTE477	තවසිකුලම් ට්‍රාස්ට්‍රෝමර් මාර්ගය	තෝණිකල් ලක්ෂපාන මාර්ගය	0.4	3	5
478	පන්තරිකේතකුලම් -220C	පන්තරිකේතකුලම් සේමමඩු මාර්ගය		NVSTE478	A9 මාර්ගය	පන්තරිකේතකුලම් සේම මඩු මාර්ගය	7	4	10
479	පන්තරිකේතකුලම් -220C	පන්තරිකේතකුලම් සම්බන්ධිත මාර්ගය		NVSTE479	පන්තරිකේතකුලම් සේමමඩු මාර්ගය	කැළෑව	1.5	3.3	8
480	ආරුමුගනන් පුදුකුලම් -220E	පෙරියපුලියන්කුලම		NVSTE480	පන්තරිකේතකුලම් සේමමඩු මාර්ගය	ආරුමුකන්තන් පුදුකුලම් මාර්ගය	3	4	8
481	ආරුමුගනන් පුදුකුලම් -220E	ආරුමුකන්තන් පුදුකුලම් මාර්ගය		NVSTE481	පන්තරිකේතකුලම් සේමමඩු මාර්ගය	පන්තරිකේතකුලම් සේමමඩු මාර්ගය	2.5	4	8
482	ආරුමුගනන් පුදුකුලම්-220E	ආරුමුකන්තන් පුදුකුලම් කෘෂි මාර්ගය		NVSTE482	ආරුමුකන්තන් පුදුකුලම් මාර්ගය	පන්තරිකේතකුලම් සේම මඩුමාර්ගය	1.5	4	8
483	ආරුමුගනන් පුදුකුලම් -220E	ආරුමුකන්තන් පුදුකුලම් කිලායි මාර්ගය		NVSTE483	ආරුමුකන්තන් පුදුකුලම් මාර්ගය	කුඹුරු ඉඩම්	0.2	3.3	6
484	මාලිකෙයි -220B	අත්තිමොට්ටෙයි මාර්ගය		NVSTE484	පන්තරිකේතකුලම් සේමමඩු මාර්ගය	කැළෑව	1	3.3	6
485	මාලිකෙයි -220B	අත්තිමොට්ටෙයි අභ්‍යන්තර මාර්ගය -02		NVSTE485	පන්තරිකේතකුලම් සේමමඩු මාර්ගය	කුඹුරු ඉඩම්	0.5	3.3	6
486	මාලිකෙයි -220B	අලෙයිකල්ලපොඩ්ඩකුලම් ප්‍රධාන මාර්ගය		NVSTE486	පන්තරිකේතකුලම් සේමමඩු මාර්ගය	ඕමන්ත ඉලමරුදන්කුලම් මාර්ගය	3	4	10
487	මාලිකෙයි -220B	මාලිගෙයි මාර්ගය		NVSTE487	අලෙයිකල්ලපොඩ්ඩකුලම් ප්‍රධාන මාර්ගය	අලෙයිකල්ලපොඩ්ඩකුලම් ප්‍රධාන මාර්ගය	1	3.3	10

1. අනු. අංකය	2. ග්‍රාම සේවක කොට්ඨාසය සහ අංකය	3. මාර්ගයේ නම	4. මාර්ගය සඳහා භාවිතා කරන වෙනත් නම	5. මාර්ග අංකය	6 . ආරම්භක ස්ථානය	7. අවසන් ස්ථානය	8. මාර්ගයේ දුර ප්‍රමාණය km		10. මාර්ගයේ දකුණු පස (m)
488	මාලිකෙයි -220B	නොවිච්ඡුලම මාර්ගය		NVSTE488	අලෙයිකල්ලු-පොඩ්ඩකුලම් ප්‍රධාන මාර්ගය	කුඹුරු ඉඩම්	1	3.3	10
489	මාලිකෙයි -220B	නොවිච්ඡුලම වැව මාර්ගය		NVSTE489	අලෙයිකල්ලුපෝඩ්ඩකුලම් ප්‍රධාන මාර්ගය	කුඹුරු ඉඩම්	1	3.3	10
490	මාලිකෙයි -220B	අලෙයිකල්ලුපොඩ්ඩකුලම් ප්‍රධාන මාර්ගය හා සම්බන්ධිත මාර්ගය		NVSTE490	අලෙයිකල්ලුපෝඩ්ඩකුලම් සම්බන්ධිත මාර්ගය	කැළැව	0.5	3.5	10
491	මාලිකෙයි -220B	අලෙයිකල්ලුපොඩ්ඩකුලම් වැව මාර්ගය		NVSTE491	අලෙයිකල්ලුපෝඩ්ඩකුලම් ප්‍රධාන මාර්ගය	වැව	1	3.5	10
492	මාලිකෙයි -220B	නෙලික්කුලම් විනයගපුරම් මාර්ගය		NVSTE492	අලෙයිකල්ලුපෝඩ්ඩකුලම් ප්‍රධාන මාර්ගය	ඉලමරුදන්කුලම් නෙඳුන්කේනි මාර්ගය	2.5	3	10
493	මාලිකෙයි -220B	මාළිගෙයි සේමමඩු මාර්ගය		NVSTE493	පන්රකෙයිදකුලම්සේමමඩු මාර්ගය	ඉලමරුදන්කුලම් නෙඳුන්කේනි මාර්ගය	1.5	3.3	10
494	මාලිකෙයි -220B	සේමමඩුව විනයගපුරම් මාර්ගය		NVSTE494	ලක්ෂම් මාර්ගය අතුරු විදිය	කැළැව	2	3.3	10
495	මාලිකෙයි -220B	විනයගපුරම් කනත්ත පාර		NVSTE495	සේමමඩුව විනයගපුරම් මාර්ගය	නෙලික්කුලම් විනයගපුරම් මාර්ගය	0.5	3.3	8
496	මාලිකෙයි -220B	විනයගපුරම් කනත්ත පාර- 01		NVSTE496	මාළිගෙයි සේමමඩුව මාර්ගය	නෙලික්කුලම් විනයගපුරම් මාර්ගය	0.5	3.3	8
497	මාලිකෙයි -220B	විනයගපුරම් කනත්ත පාර- 02		NVSTE497	මාළිගෙයි සේමමඩුව මාර්ගය	නෙලික්කුලම් විනයගපුරම් මාර්ගය	0.5	3.3	8
498	මාලිකෙයි -220B	සේමමඩුව අතුරු මාර්ගය -01		NVSTE498	අලෙයිකල්ලුපෝඩ්ඩකුලම් සම්බන්ධිත මාර්ගය	ඉලමරුදන්කුලම් නෙඳුන්කේනි මාර්ගය	0.5	3.3	8
499	මාලිකෙයි -220B	මාළිගෙයි කෘෂි මාර්ගය		NVSTE499	අලෙයිකල්ලුපොඩ්ඩකුලම් සම්බන්ධිත මාර්ගය	කුඹුරු ඉඩම්	1	3.3	8

1. අනු. අංකය	2. ග්‍රාම සේවක කොට්ඨාසය සහ අංකය	3. මාර්ගයේ නම	4. මාර්ගය සඳහා භාවිතා කරන වෙනත් නම්	5. මාර්ග අංකය	6. ආරම්භක ස්ථානය	7. අවසන් ස්ථානය	8. මාර්ගයේ දුර ප්‍රමාණය km	9. මාර්ගයේ සාමාන්‍ය පළල (m)	10. මාර්ගයේ දකුණු පස (m)
500	සේමමඩු -220A	සේමමඩුව අතුරු මාර්ගය -02		NVSTE500	අලෙයිකල්ලු පොඩ්ඩකුලම් සම්බන්ධිත මාර්ගය	ඉලමරුදන්කලම නෙඩුන් කේනි මාර්ගය	1	3.3	10
501	සේමමඩු -220A	සේමමඩුව මාර්ගය -02 වන අභ්‍යන්තර මාර්ගය		NVSTE501	සේමමඩුව අතුරු මාර්ගය -02	සේමමඩුව අතුරු මාර්ගය -02	2	3.3	8
502	සේමමඩු -220A	සේමමඩුව අතුරු මාර්ගය -03		NVSTE502	ඉලමරුදන්කලම නෙඩුන්කේනි මාර්ගය	ඉලමරුදන්කලම නෙඩුන්කේනි මාර්ගය	0.75	3.3	8
503	සේමමඩු -220A	සේමමඩුව අතුරු මාර්ගය -04		NVSTE503	ඉලමරුදන්කලම නෙඩුන්කේනි මාර්ගය	සේමමඩුව කෘෂි මාර්ගය	0.5	3.3	10
504	සේමමඩු -220A	සේමමඩුව අතුරු මාර්ගය -05		NVSTE504	ඉලමරුදන්කලම නෙඩුන්කේනි මාර්ගය	සේමමඩුව - යුනිට් 01 මාර්ගය	0.15	3.3	8
505	සේමමඩු -220A	සේමමඩුව යුනිට් 01,02 මාර්ගය		NVSTE505	ඉලමරුදන්කලම නෙඩුන්කේනි මාර්ගය	කැළෑව	3.5	3.5	10
506	සේමමඩු -220A	මහාඉලුප්පෙයිකුලම් මාර්ගය		NVSTE506	ඉලමරුදන්කලම නෙඩුන්කේනි මාර්ගය	කෘෂි මාර්ගය	1.5	3.3	10
507	සේමමඩු -220A	සේමමඩුව යුනිට් 01- අභ්‍යන්තර මාර්ගය		NVSTE507	සේමමඩුව යුනිට් 01 හා 02 මාර්ගය	සේමමඩුව අතුරු මාර්ගය-04	1	3.3	8
508	සේමමඩු -220A	සේමමඩුව යුනිට් 01- අතුරු මාර්ගය		NVSTE508	සේමමඩුව යුනිට් 01 හා 02 මාර්ගය	සේමමඩුව අතුරු මාර්ගය-04	1	3.3	8
509	සේමමඩු -220A	සේමමඩුව කෘෂි මාර්ගය		NVSTE509	සේමමඩුව යුනිට් 01 හා 02 මාර්ගය	සේමමඩුව අතුරු මාර්ගය-04	1.5	3.3	8
510	සේමමඩු -220A	සේමමඩුව යුනිට් 02 - කෘෂි මාර්ගය		NVSTE510	සේමමඩුව යුනිට් 01 හා 02 මාර්ගය	කෘෂි මාර්ගය	2	3.3	8
511	සේමමඩු -220A	සේමමඩුව යුනිට් 02 - කෘෂි මාර්ගය		NVSTE511	සේමමඩුව යුනිට් 01 හා 02 මාර්ගය	සේමමඩුව යුනිට් 01 හා 02 මාර්ගය	2	3.3	8

1. අනු. අංකය	2. ග්‍රාම සේවක කොට්ඨාසය සහ අංකය	3. මාර්ගයේ නම	4. මාර්ගය සඳහා භාවිතා කරන වෙනත් නම	5. මාර්ග අංකය	6 . අරමුභක ස්ථානය	7. අවසන් ස්ථානය	8. මාර්ගයේ දුර ප්‍රමාණය km	9.	10. මාර්ගයේ දකුණු පස (m)
512	සේමමඩු -220A	සේමමඩුව යුනිට් 02 - කෘෂි මාර්ගය		NVSTE512	සේමමඩුව යුනිට් 01 හා 02 මාර්ගය	සේමමඩුව යුනිට් 01 හා 02 මාර්ගය	1.5	3.3	8
513	සේමමඩු -220A	සේමමඩුව යුනිට් 02 - කෘෂි මාර්ගය		NVSTE513	සේමමඩුව යුනිට් 01 හා 02 මාර්ගය	සේමමඩුව අතුරු මාර්ගය -05	0.5	3.3	7
514	සේමමඩු -220A	සේමමඩුව යුනිට් 02 - කෘෂි මාර්ගය		NVSTE514	සේමමඩුව යුනිට් 01 හා 02 මාර්ගය	සේමමඩුව අතුරු මාර්ගය -05	0.5	3.3	7
515	සේමමඩු -220A	කන්වුරන්කුලම් මාර්ගය		NVSTE515	සේමමඩුව යුනිට් 01 හා 02 මාර්ගය	කැළැව	1.5	3.3	7
516	සේමමඩු -220A	17 නිවාස සංකීර්ණය - අංක 01 අතුරු මාර්ගය		NVSTE516	සේමමඩුව යුනිට් 01 හා 02 මාර්ගය	කාන්වුරන්කුලම් මාර්ගය	0.5	3.3	6
517	සේමමඩු -220A	17 නිවාස සංකීර්ණය - අංක 02 අතුරු මාර්ගය		NVSTE517	සේමමඩුව යුනිට් 01 හා 02 මාර්ගය	කාන්වුරන්කුලම් මාර්ගය	0.5	3.3	6
518	සේමමඩු -220A	කාන්වුරන්කුලම් 01 වන පටුම		NVSTE518	කාන්වුරන්කුලම් මාර්ගය	කැළැව	0.6	3.5	6
519	සේමමඩු -220A	කන්වුරන්කුලම් 02 වන පටුම		NVSTE519	කාන්වුරන්කුලම් මාර්ගය	කැළැව	0.5	3.5	7
520	සේමමඩු -220A	කන්වුරන්කුලම් 01 හා 02 වන පටුම සම්බන්ධිත වීදිය		NVSTE520	කාන්වුරන්කුලම් 01 වන පටුම	කැළැව	0.7	3.5	6
521	සේමමඩු -220A	කන්වුරන්කුලම් 03 වන පටුම		NVSTE521	කාන්වුරන්කුලම් මාර්ගය	කැළැව	0.5	3.3	6
522	සේමමඩු -220A	කාන්වුරන්කුලම් 04 වන පටුම		NVSTE522	කාන්වුරන්කුලම් මාර්ගය	කැළැව	0.4	3.3	6
523	ඉලමරුකන්කුලම් - 220G	ඉලමරුකන්කුලම් සම්බන්ධිත මාර්ගය-01		NVSTE523	ඉලමරුකන්කුලම් නෙඩුන්කේනි මාර්ගය	කැළැව	7	5	6
524	ඉලමරුකන්කුලම් - 220G	ඉලමරුකන්කුලම් සම්බන්ධිත මාර්ගය-02		NVSTE524	ඉලමරුකන්කුලම් නෙඩුන්කේනි මාර්ගය	කැළැව	0.5	3.3	7
525	ඉලමරුකන්කුලම් - 220G	ඉලමරුකන්කුලම් පාසල් මාර්ගය		NVSTE525	ඉලමරුකන්කුලම් නෙඩුන්කේනි මාර්ගය	කැළැව	1	3.3	6

1. අනු. අංකය	2. ග්‍රාම සේවා කොට්ඨාසය සහ අංකය	3. මාර්ගයේ නම	4. මාර්ගය සඳහා භාවිතා කරන වෙනත් නම්	5. මාර්ග අංකය	6. ආරම්භක ස්ථානය	7. අවසන් ස්ථානය	8. මාර්ගයේ දුර ප්‍රමාණය km	9. මාර්ගයේ සාමාන්‍ය පළල (m)	10. මාර්ගයේ දකුණු පස (m)
526	ඉලමරුතන්කුලම් - 220G	ඉලමරුතන්කුලම් මාර්ගය-03		NVSTE526	ඉලමරුතන්කුලම් නෙඩුන්කේනි මාර්ගය	ඉලමරුතන්කුලම් නෙඩුන්කේනි මාර්ගය	0.5	3.3	7
527	ඉලමරුතන්කුලම් - 220G	ඉලමරුතන්කුලම් මාර්ගය-04		NVSTE527	ඉලමරුතන්කුලම් නෙඩුන්කේනි මාර්ගය	කැලැට්	0.5	3.3	6
528	ඉලමරුතන්කුලම් - 220G	ඉලමරුතන්කුලම් මාර්ගය-05		NVSTE528	ඉලමරුතන්කුලම් නෙඩුන්කේනි මාර්ගය	කැලැට්	0.5	3.3	6
529	කන්තපුරම් -218G	තවසිකුලම් ට්‍රාන්ස්ෆෝමර් මාර්ගය		NVSTE529	පාසල් මාර්ගය	මුණ්ඩිමුරුප්පුව රාජේන්ද්‍රකුලම් මාර්ගය	3	3.5	7
530	කන්තපුරම් -218G	කුමාන්කුලම් ප්‍රධාන මාර්ගය		NVSTE530	තවසිකුලම් ට්‍රාන්ස්ෆෝමර් මාර්ගය	රාජේන්ද්‍ර-කුලම් කනත්ත මාර්ගය	2.3	4	7
531	කන්තපුරම් -218G	කුඩ්ඩිපිල්ලසාර් මාර්ගය		NVSTE531	තවසිකුලම් ට්‍රාන්ස්ෆෝමර් මාර්ගය	නිවාස	0.25	3.3	6
532	කන්තපුරම් -218G	කායාත්‍රී මාර්ගය		NVSTE532	කුමාන්කුලම් ප්‍රධාන මාර්ගය	තවසිකුලම් ට්‍රාන්ස්ෆෝමර් මාර්ගය	0.5	3.3	6
533	කන්තපුරම් -218G	තනිනායගම් මාර්ගය		NVSTE533	කුමාන්කුලම් ප්‍රධාන මාර්ගය	තවසිකුලම් ට්‍රාන්ස්ෆෝමර් මාර්ගය	0.5	3.3	6
534	කන්තපුරම් -218G	කායාත්‍රී මාර්ගය හා තනිනායගම් මාර්ගය සම්බන්ධිත මාර්ගය -01		NVSTE534	කායාත්‍රී මාර්ගය	තනිනායගම් මාර්ගය	0.1	3.3	6
535	කන්තපුරම් -218G	කායාත්‍රී මාර්ගය හා තනිනායගම් මාර්ගය සම්බන්ධිත මාර්ගය -02		NVSTE535	කායාත්‍රී මාර්ගය	තනිනායගම් මාර්ගය	0.1	3.3	6
536	කන්තපුරම් -218G	තිරුනාවලර් මාර්ගය		NVSTE536	කායාත්‍රී මාර්ගය	තනිනායගම් මාර්ගය	0.35	4	7
537	කන්තපුරම් -218G	තවසිකුලම් මාර්ගය		NVSTE537	කායාත්‍රී මාර්ගය	තනිනායගම් මාර්ගය	0.6	4	7
538	කන්තපුරම් -218G	භාරති මාර්ගය		NVSTE538	තිරුනාවලර් මාර්ගය	තවසිකුලම් මාර්ගය	0.1	3	6
539	කන්තපුරම් -218G	තිරුනාවලර් මාර්ගය හා තවසිකුලම් සම්බන්ධිත මාර්ගය		NVSTE539	තිරුනාවලර් මාර්ගය	තවසිකුලම් මාර්ගය	0.1	3	6
540	කන්තපුරම් -218G	කාලි කෝවිල් මාර්ගය		NVSTE540	කුමාන්කුලම් ප්‍රධාන මාර්ගය	මුණ්ඩිමුරුප්පුව රාජේන්ද්‍රකුලම් මාර්ගය	1	4	6

1. අනු. අංකය	2. ග්‍රාම සේවක කොට්ඨාසය සහ අංකය	3. මාර්ගයේ නම	4. මාර්ගය සඳහා භාවිතා කරන වෙනත් නම	5. මාර්ග අංකය	6 . ආරම්භක ස්ථානය	7. අවසන් ස්ථානය	8. මාර්ගයේ දුර ප්‍රමාණය km	9. මාර්ගයේ පළල m	10. මාර්ගයේ දකුණු පස (m)
541	කන්තපුරම් -218G	තිරුවිවෙන්නේ මිල් පාර		NVSTE541	පණ්ඩාරිකුලම් වෙස්පන්කුලම් මාර්ගය	කුමාන්කුලම් ප්‍රධාන මාර්ගය	1.1	4	8
542	කන්තපුරම් -218G	කන්රා විදිය		NVSTE542	තිරුවිවෙන්නේ මිල් පාර	කන්රා පාසල	0.275	3.3	7
543	කුමාන්කුලම් -218F	මිල් පාර 02 වන පටුමග		NVSTE543	තිරුවිවෙන්නේ මිල් පාර	නිවාස	0.2	3.3	7
544	කුමාන්කුලම් -218F	මිල් පාර 03 වන පටුමග		NVSTE544	තිරුවිවෙන්නේ මිල් පාර	නෙලුක්කුලම්	0.2	3.3	7
545	කුමාන්කුලම් -218F	මිල් පාර 04 වන පටුමග		NVSTE545	තිරුවිවෙන්නේ මිල් පාර	නෙලුක්කුලම්	0.125	3.3	7
546	කුමාන්කුලම් -218F	මිල් පාර 05 වන පටුමග		NVSTE546	තිරුවිවෙන්නේ මිල් පාර	නෙලුක්කුලම්	0.35	4	7
547	පන්ඩාරිකුලම් -214E	උක්කුලාන්කුලම් බස් ප්‍රවාහන මාර්ගය		NVSTE547	කවසිකුලම් ට්‍රාන්ස්කෝමර් මාර්ගය	තිරුවිවෙන්නේ මිල් පාර	1.1	3.5	7
548	පන්ඩාරිකුලම් -214E	වේලාන්කන්ති විදිය		NVSTE548	කවසිකුලම් ට්‍රාන්ස්කෝමර් මාර්ගය	තිරුවිවෙන්නේ මිල් පාර	0.6	2.8	3
549	පන්ඩාරිකුලම් -214E	පන්ඩිපාන් වලවු මාර්ගය		NVSTE549	කවසිකුලම් ට්‍රාන්ස්කෝමර් මාර්ගය	වේලාන්කන්ති විදිය	0.175	2.8	6
550	පන්ඩාරිකුලම් -214E	කුමාන්කුලම් ප්‍රධාන විදිය හා උක්කුලාන්කුලම් 03 වන හරස් විදිය සම්බන්ධිත මාර්ගය		NVSTE550	කුමාන්කුලම් මාර්ගය	උක්කුලාන්කුලම් 03 වන පටුමග	0.15	2.8	6
551	පන්ඩාරිකුලම් -214E	උක්කුලාන්කුලම් 03 වන හරස් විදිය		NVSTE551	කවසිකුලම් ට්‍රාන්ස්කෝමර් මාර්ගය	උක්කුලාන්කුලම් බස් ප්‍රවාහන මාර්ගය	0.6	3.5	6
552	පන්ඩාරිකුලම් -214E	ට්‍රාන්ස්කෝමර් මාර්ගය හා 02 වන හරස් මාර්ගය සම්බන්ධිත මාර්ගය		NVSTE552	කවසිකුලම් ට්‍රාන්ස්කෝමර් මාර්ගය	උක්කුලාන්කුලම් බස් ප්‍රවාහන මාර්ගය	0.35	3	6
553	පන්ඩාරිකුලම් -214E	උක්කුලාන්කුලම් 01 පටුමග		NVSTE553	පණ්ඩාරිකුලම් වෙස්පන්කුලම්	තිරුවිවෙන්නේ මිල් පාර	0.8	3.5	7
554	පන්ඩාරිකුලම් -214E	උක්කුලාන්කුලම් 02 පටුමග		NVSTE554	පණ්ඩාරිකුලම් වෙස්පන්කුලම්	තිරුවිවෙන්නේ මිල් පාර	0.6	3	7

1. අනු. අංකය	2. ග්‍රාම සේවා කොට්ඨාසය සහ අංකය	3. මාර්ගයේ නම	4. මාර්ගය සඳහා භාවිතා කරන වෙනත් නම්	5. මාර්ග අංකය	6. ආරම්භක ස්ථානය	7. අවසන් ස්ථානය	8. මාර්ගයේ දුර ප්‍රමාණය km	9. මාර්ගයේ සාමාන්‍ය පළල (m)	10. මාර්ගයේ දකුණු පස (m)
555	පන්ඩාරිකුලම් -214E	උක්කුලාන්කුලම 03 පටුමග		NVSTE555	පන්ඩාරිකුලම් වේප්පම්කුලම්	උක්කුලාන්-කුලම් බස් ප්‍රවාහන මාර්ගය	0.6	3.5	7
556	පන්ඩාරිකුලම් -214E	උක්කුලාන්කුලම 02 හා 01 අතුරු මාර්ග සම්බන්ධිත මාර්ගය		NVSTE556	පාන්ඩින් වලවු මාර්ගය	වේලාන්කන් චීදිය	0.3	2.8	3.5
557	පන්ඩාරිකුලම් -214E	උක්කුලාන්කුලම 04 පටුමග		NVSTE557	උක්කුලාන්කුලම බස් ප්‍රවාහන මාර්ගය	කුඩිමනෙයි	0.8	3	7
558	පන්ඩාරිකුලම් -214E	මීල් පාර 06 වන අතුරු චීදිය		NVSTE558	මීල් පාර	උක්කුලාන්කුලම 01 පටුමග	0.13	3	6
559	පන්ඩාරිකුලම් -214E	මීල් පාර 07 වන අතුරු චීදිය		NVSTE559	මීල් පාර	උක්කුලාන්කුලම 03 පටුමග	0.325	3.5	6
560	වවුනියාව නගරය උතුර -214C	කල්වියාන්කල්ලුරි මාර්ගය		NVSTE560	පුන්තෝට්ටම් මංසන්ධිය	මාමඩුව මංසන්ධිය	4	4	8
561	මහරම්බෙයිකුලම් - 215A	මහරම්බෙයිකුලම ප්‍රධාන මාර්ගය		NVSTE561	කල්වියාන්කල්ලුරි මාර්ගය	කාට්ටුප-නිච්චන්කුලම් පටුමග	3	4	9
562	මහරම්බෙයිකුලම් - 215A	P.S.C. මාර්ගය		NVSTE562	මහරම්බෙයිකුලම ප්‍රධාන මාර්ගය	ශාන්තසෝලෙයි මාර්ගය	1	3.3	7
563	මහරම්බෙයිකුලම් - 215A	මදුරෙයිචීරන් කෝවිල මාර්ගය		NVSTE563	මහරම්බෙයිකුලම ප්‍රධාන මාර්ගය	පාසල් මාර්ගය	1	3.3	8
564	මහරම්බෙයිකුලම් - 215A	පාසල් මාර්ගය		NVSTE564	මහරම්බෙයිකුලම ප්‍රධාන මාර්ගය	කාට්ටුපනිච්චන්කුලම් පාසල් මාර්ගය හා ශාන්ත සෝලෙයි මාර්ගය	2	3.5	8
565	මහරම්බෙයිකුලම් - 215A	කුඩ්ඩිනගර මාර්ගය		NVSTE565	මහරම්බෙයිකුලම ප්‍රධාන මාර්ගය	පාසල් මාර්ගය	1	3.5	8
566	මහරම්බෙයිකුලම් - 215A	තානගර මාර්ගය		NVSTE566	මහරම්බෙයිකුලම ප්‍රධාන මාර්ගය	පාසල් මාර්ගය	1	3.5	8

1. අනු. අංකය	2. ග්‍රාම සේවක කොට්ඨාසය සහ අංකය	3. මාර්ගයේ නම	4. මාර්ගය සඳහා භාවිතා කරන වෙනත් නම	5. මාර්ග අංකය	6 . ආරම්භක ස්ථානය	7. අවසන් ස්ථානය	8. මාර්ගයේ දුර ප්‍රමාණය km		10. මාර්ගයේ දකුණු පස (m)
567	මහරම්බෙයිකුලම් - 215A	අම්මාන් කෝවිල මාර්ගය		NVSTE567	මහරම්බෙයිකුලම් ප්‍රධාන මාර්ගය	කාට්ටුපනිවිවන්කුලම් පාසල් මාර්ගය හා ශාන්ත සෝලෙයි මාර්ගය	1	3.5	8
568	මහරම්බෙයිකුලම් - 215A	කන්නන්කෝඩ්ඩම් මාර්ගය		NVSTE568	මහරම්බෙයිකුලම් ප්‍රධාන මාර්ගය	කාට්ටුපනිවිවන්කුලම් පාසල් මාර්ගය හා ශාන්ත සෝලෙයි මාර්ගය	1	3.5	7
569	මහරම්බෙයිකුලම් - 215A	කාට්ටුපනිවිවන්කුලම් මාර්ගය		NVSTE569	මහරම්බෙයිකුලම් කනත්ත	මහරම්බකුලම් මංසන්ධිය මාර්ගය	3	4	8
570	මහරම්බෙයිකුලම් - 215A	ශ්‍රීරාමපුරම් 01 වන පටුම		NVSTE570	ලක්ෂපාන මාර්ගය	කුඹුරු	1km	3.5	8
571	මහරම්බෙයිකුලම් - 215A	ශ්‍රීරාමපුරම් 02 වන පටුම		NVSTE571	ලක්ෂපාන මාර්ගය	කුඹුරු	1	3.5	8
572	මහරම්බෙයිකුලම් - 215A	ශ්‍රීරාමපුරම් 03 වන පටුම		NVSTE572	ලක්ෂපාන මාර්ගය	කුඹුරු	1.5	3.5	8
573	කාන්තර්සින්තකුලම් 215	ශ්‍රීරාමපුරම් 04 වන පටුම		NVSTE573	ලක්ෂපාන මාර්ගය	කුඹුරු	1.2	3.5	8
574	කාන්තර්සින්තකුලම් 215	ශ්‍රීරාමපුරම් 01 වන හරස් විදිය		NVSTE574	ශ්‍රීරාමපුරම් 01 වන අතුරු විදිය	ශ්‍රීරාමපුරම් 04 වන අතුරු විදිය	1	3	7
575	කාන්තර්සින්තකුලම් 215	ශ්‍රීරාමපුරම් 02 වන හරස් විදිය		NVSTE575	ශ්‍රීරාමපුරම් 01 වන අතුරු විදිය	ශ්‍රීරාමපුරම් 04 වන අතුරු විදිය	1	3	7
576	කාන්තර්සින්තකුලම් 215	ලක්ෂපාන මාර්ගය		NVSTE576	කාට්ටුපනිවිවන්කුලම් මාර්ගය	මඩුක්කන්දෙයි මාර්ගය	2	3.5	8
577	කාන්තර්සින්තකුලම් 215	කාන්තර්සින්තකුලම් නිවාස සංකීර්ණ මාර්ගය		NVSTE577	කල්වියාන්කල්ලූර් මාර්ගය	ලක්ෂපාන මාර්ගය	2	3.5	10
578	මහරම්බෙයිකුලම් - 215A	කල්වියාන්කල්ලූර් 01 වන පටුම		NVSTE578	කල්වියාන්කල්ලූර් මාර්ගය	මහරම්බෙයිකුලම් 10 වන අතුරු මාර්ගය	0.5	3	8

1. අනු. අංකය	2. ග්‍රාම සේවාක කොට්ඨාසය සහ අංකය	3. මාර්ගයේ නම	4. මාර්ගය සඳහා භාවිතා කරන වෙනත් නම්	5. මාර්ග අංකය	6. ආරම්භක ස්ථානය	7. අවසන් ස්ථානය	8. මාර්ගයේ දුර ප්‍රමාණය km	9. මාර්ගයේ සාමාන්‍ය පළල (m)	10. මාර්ගයේ දකුණු පස (m)
579	මහරම්බෙයිකුලම් - 215A	මහරම්බෙයිකුලම 01 වන පටුමග		NVSTE579	මහරම්බෙයිකුලම ප්‍රධාන මාර්ගය	කල්වියාන්කල්ලූර් 01 වන අතුරුමාර්ගය	0.1	3	8
580	මහරම්බෙයිකුලම් - 215A	මදීනානගර් ප්‍රධාන වීදිය		NVSTE580	මහරම්බෙයිකුලම ප්‍රධාන මාර්ගය	මදීනානගර් පල්ලිය මාර්ගය	1.2	3.5	9
581	මහරම්බෙයිකුලම් - 215A	මහරම්බෙයිකුලම 03 වන පටුමග		NVSTE581	මහරම්බෙයිකුලම ප්‍රධාන මාර්ගය	මදීනානගර් ප්‍රධාන මාර්ගය	0.4	3	8
582	මහරම්බෙයිකුලම් - 215A	මහරම්බෙයිකුලම 04 වන පටුමග		NVSTE582	මහරම්බෙයිකුලම ප්‍රධාන මාර්ගය	මදීනානගර් ප්‍රධාන මාර්ගය	0.6	3	8
583	මහරම්බෙයිකුලම් - 215A	මහරම්බෙයිකුලම 04 වන පටුමග සම්බන්ධිත මාර්ගය හා මදීනානගර් ප්‍රධාන වීදිය		NVSTE583	මහරම්බෙයිකුලම 4වන පටුමග	මදීනානගර් ප්‍රධාන මාර්ගය	0.15	3	7
584	මහරම්බෙයිකුලම් - 215A	පිල්ලයාර් කෝවිල මාර්ගය		NVSTE584	මහරම්බෙයිකුලම ප්‍රධාන මාර්ගය	ලක්ෂපාන මාර්ගය	1	3.5	8
585	මහරම්බෙයිකුලම් - 215A	සාජ් මාර්ගය		NVSTE585	මහරම්බෙයිකුලම ප්‍රධාන මාර්ගය	පිල්ලයාර් කෝවිල මාර්ගය	0.7	3.5	7
586	මහරම්බෙයිකුලම් - 215A	සාජ් මාර්ගය 01 වන අතුරු මාර්ගය		NVSTE586	මහරම්බෙයිකුලම ප්‍රධාන මාර්ගය	සාජ් මාර්ගය	0.15	3	7
587	මහරම්බෙයිකුලම් - 215A	සාජ් මාර්ගය 02 වන අතුරු මාර්ගය		NVSTE587	සාජ් මාර්ගය	ලක්ෂපාන වීදිය	0.9	3.3	7
588	මහරම්බෙයිකුලම් - 215A	සාජ් මාර්ගය, අසළ මාර්ගය		NVSTE588	මහරම්බෙයිකුලම ප්‍රධාන මාර්ගය	සාජ් මාර්ගය 02 වන අතුරු මාර්ගය	0.4	3	7
589	මහරම්බෙයිකුලම් - 215A	මහරම්බෙයිකුලම 05 වන පටුමග		NVSTE589	මහරම්බෙයිකුලම ප්‍රධාන මාර්ගය	මදීනානගර් ප්‍රධාන මාර්ගය	0.6	3.3	8
590	කාන්තාර්සින්තකුලම් - 215B	මහරම්බෙයිකුලම 05වන පටුමග සම්බන්ධිත වීදිය		NVSTE590	මහරම්බෙයිකුලම 05 වන පටුමග	පිල්ලයාර් කෝවිල පාර	0.1	3	7
591	කාන්තාර්සින්තකුලම් - 215B	කාන්තාර්සින්තකුලම 01 වන පටුමග		NVSTE591	කාන්තාර්සින්තකුලම නිවාස	මදීනානගර් ප්‍රධාන මාර්ගය	0.6	3	7

1. අනු. අංකය	2. ග්‍රාම සේවක කොට්ඨාසය සහ අංකය	3. මාර්ගයේ නම	4. මාර්ගය සඳහා භාවිතා කරන වෙනත් නම	5. මාර්ග අංකය	6 . ආරම්භක ස්ථානය	7. අවසන් ස්ථානය	8. මාර්ගයේ දුර ප්‍රමාණය km		10. මාර්ගයේ දකුණු පස (m)
592	කාන්තාර්සින්තකුලම් -	කාන්තාර්සින්තකුලම 02 වන පටුමග		NVSTE592	කාන්තාර්සින්තකුලම නිවාස සංකීර්ණ මාර්ගය	මදීනානගර් ප්‍රධාන මාර්ගය	0.5	3	7
593	කාන්තාර්සින්තකුලම් 215B	කාන්තාර්සින්තකුලම 03 වන පටුමග		NVSTE593	කාන්තාර්සින්තකුලම නිවාස	මදීනානගර් ප්‍රධාන මාර්ගය	0.5	3	7
594	කාන්තාර්සින්තකුලම් 215B	කාන්තාර්සින්තකුලම 04 වන පටුමග		NVSTE594	කාන්තාර්සින්තකුලම නිවාස	මදීනානගර් ප්‍රධාන මාර්ගය	0.6	3	7
595	කාන්තාර්සින්තකුලම් 215B	ගාන්ධි මාර්ගය		NVSTE595	කාන්තාර්සින්තකුලම 04 වන පටුමග	පිල්ලයාර් කෝවිල මාර්ගය	1	3	6
596	කාන්තාර්සින්තකුලම් 215B	කාන්තාර්සින්තකුලම 05 වන පටුමග		NVSTE596	කාන්තාර්සින්තකුලම නිවාස සංකීර්ණ මාර්ගය	ගාන්ධි මාර්ගය	0.1	3	6
597	කාන්තාර්සින්තකුලම් 215B	මදීනානගර් පාසල් මාර්ගය		NVSTE597	මදීනානගර් ප්‍රධාන මාර්ගය	කාන්තාර්සින්තකුලම නිවාස සංකීර්ණ මාර්ගය	0.6	3.5	7
598	නෙළුකුලම් -218	නෙළුකුලම කනත්ත මාර්ගය		NVSTE598	නෙළුකුලම මාර්ගය	මුණ්ඩිමුරුප්පුව රාජේනුදකුලම්	2.2	4	9
599	නෙළුකුලම් -218	නෙළුකුලම කනත්ත මාර්ගය - 01 අතුරු මාර්ගය		NVSTE599	නෙළුකුලම කනත්ත මාර්ගය	නිවාස	0.2	3ප	6
600	නෙළුකුලම් -218	නෙළුකුලම කනත්ත මාර්ගය - 02 අතුරු මාර්ගය		NVSTE600	නෙළුකුලම කනත්ත මාර්ගය	නිවාස	0.2	3ප	6
601	නෙළුකුලම් -218	නෙළුකුලම කනත්ත මාර්ගය - 01 පටුමග		NVSTE601	නෙළුකුලම කනත්ත මාර්ගය	නෝරියකුලම මාර්ගය	0.55	3m	6
602	නෙළුකුලම් -218	පාර්තාන්කෝඩ්ඩම් මාර්ගය		NVSTE602	නෙළුකුලම කනත්ත මාර්ගය	පාර්දන්කෝ-ඩ්ඩම්	1.95	3.5	8
603	නෙළුකුලම් -218	පාර්දන්කෝඩ්ඩම් මාර්ගය අතුරු වීදිය		NVSTE603	පාර්දන්කෝඩ්ඩම් මාර්ගය	නෙළුකුලම කනත්ත මාර්ගය 01 වන අතුරු වීදිය	0.3	3	8

1. අනු. අංකය	2. ග්‍රාම සේවාක කොට්ඨාසය සහ අංකය	3. මාර්ගයේ නම	4. මාර්ගය සඳහා භාවිතා කරන වෙනත් නම්	5. මාර්ග අංකය	6. ආරම්භක ස්ථානය	7. අවසන් ස්ථානය	8. මාර්ගයේ දුර ප්‍රමාණය km	9. මාර්ගයේ සාමාන්‍ය පළල (m)	10. මාර්ගයේ දකුණු පස (m)
604	නෙළුකුලම් -218	මහජන මාර්ගය		NVSTE604	නෙළුකුලම් කනත්ත මාර්ගය	පාන්සින්තකුලම් මාර්ගය	0.5	3.5	8
605	නෙළුකුලම් -218	අම්මාන් කෝවිල පටුමග		NVSTE605	නෙළුකුලම් කනත්ත මාර්ගය	මුනියප්පර කෝවිල විදිය	0.75	3.5	8
606	කුමාන්කුලම් -218F	මුනියප්පර කෝවිල විදිය		NVSTE606	මහජන මාර්ගය	නේරියකුලම් මාර්ගය	1.7	3.5	8
607	කුමාන්කුලම් -218F	පාන්සින්තකුලම් මාර්ගය		NVSTE607	මහජන මාර්ගය	මුනියප්පර කෝවිල විදිය	1.45	3.5	8
608	කුමාන්කුලම් -218F	ක්‍රීඩාංගනය මාර්ගය		NVSTE608	පිල්ලයාර් කෝවිල මාර්ගය	කුමාන්කුලම් ප්‍රධාන මාර්ගය	0.65	3.5	8
609	කුමාන්කුලම් -218F	පිල්ලයාර් කෝවිල මාර්ගය		NVSTE609	කුමාන්කුලම් ප්‍රධාන මාර්ගය	02 වන හරස් විදිය	0.8	3.5	8
610	කුමාන්කුලම් -218F	පිල්ලයාර් කෝවිල මාර්ගය		NVSTE610	කනත්ත මාර්ගය	පිල්ලයාර් කෝවිල මාර්ගය	0.5	3.5	8
611	කුමාන්කුලම් -218F	පුස්තකාල මාර්ගය		NVSTE611	කනත්ත මාර්ගය	02 වන හරස් විදිය	1.2	3.5	8
612	කුමාන්කුලම් -218F	02 වන හරස් විදිය		NVSTE612	කනත්ත මාර්ගය	පුස්තකාල මාර්ගය	1.3	3.5	8
613	කුමාන්කුලම් -218F	අලකරෙයි මාර්ගය		NVSTE613	කනත්ත මාර්ගය	02 වන හරස් විදිය	1.65	4	8
614	කුමාන්කුලම් -218F	අලකරෙයි අතුරු මාර්ගය		NVSTE614	අලකරෙයි මාර්ගය	අලකරෙයි මාර්ගය	0.25	3	7
615	නෙළුකුලම් -218	නේරියකුලම් 01 වන පටුමග		NVSTE615	නේරියකුලම් මාර්ගය	නේරියකුලම් මුරින්ගන් කෝවිල	0.1	3	5
616	නෙළුකුලම් -219	නේරියකුලම් මුරුන්කන් කෝවිල මාර්ගය		NVSTE616	මන්නාරම මාර්ගය	නේරියකුලම් 02 වන පටුමග	0.3	3	6
617	නෙළුකුලම් -220	නේරියකුලම් 02 වන පටුමග		NVSTE617	නේරියකුලම් මාර්ගය	කුඹුරු ඉඩම්	0.3	3	6
618	නෙළුකුලම් -221	නේරියකුලම් 03 වන පටුමග		NVSTE618	නේරියකුලම් මාර්ගය	වැව	0.2	3	6

1. අනු. අංකය	2. ග්‍රාම සේවක කොට්ඨාසය සහ අංකය	3. මාර්ගයේ නම	4. මාර්ගය සඳහා භාවිතා කරන වෙනත් නම	5. මාර්ග අංකය	6 . අරමුභක ස්ථානය	7. අවසන් ස්ථානය	8. මාර්ගයේ දුර ප්‍රමාණය km	9. මාර්ගයේ පළල	10. මාර්ගයේ දකුණු පස (m)
619	නෙළුකුලම් -222	මන්නාරම පාර 03 පටුමග		NVSTE619	මන්නාරම පාර	නිවාස	0.07	3	6
620	නෙළුකුලම් -223	මන්නාරම පාර 02 පටුමග		NVSTE620	මන්නාරම පාර	නිවාස	0.183	3	6
621	නෙළුකුලම් -224	මන්නාරම පාර 01 පටුමග		NVSTE621	මන්නාරම පාර	නිවාස	0.2	3	6
622	වෙලිකුලම් -244D	තෙට්කුඉලුප්පෙයිකුලම් 01 වන අතුරු මාර්ගය		NVSTE622	තෙට්කුඉලුප්පෙයිකුලම් ප්‍රධාන විදිය	නගර සහ විදිය	1.30	4.0	8.0
623	වෙලිකුලම් -244D	තෙට්කුඉලුප්පෙයිකුලම් 02 වන පටුමග		NVSTE623	තෙට්කුඉලුප්පෙයිකුලම් ප්‍රධාන විදිය	02 වන හරස් විදිය	0.30	4.0	7.5
624	වෙලිකුලම් -244D	තෙට්කුඉලුප්පෙයිකුලම් 03 වන පටුමග		NVSTE624	තෙට්කුඉලුප්පෙයිකුලම් ප්‍රධාන විදිය	02 වන හරස් විදිය	0.30	5.0	6.5
625	වෙලිකුලම් -244D මාර්ගය	තෙට්කුඉලුප්පෙයිකුලම් 04 වන පටුමග		NVSTE625	තෙට්කුඉලුප්පෙයිකුලම් ප්‍රධාන විදිය	02 වන හරස් විදිය	0.50	4.0	7.0
626	වෙලිකුලම් -244D	තෙට්කුඉලුප්පෙයිකුලම් 05 වන පටුමග		NVSTE626	තෙට්කුඉලුප්පෙයිකුලම් ප්‍රධාන විදිය	02 වන හරස් විදිය	0.50	5.0	7.0
627	වෙලිකුලම් -244D	තෙට්කුඉලුප්පෙයිකුලම් 06 වන පටුමග		NVSTE627	තෙට්කුඉලුප්පෙයිකුලම් ප්‍රධාන විදිය	03 වන හරස් විදිය	0.50	5.5	8.0
628	වෙලිකුලම් -244D	තෙට්කුඉලුප්පෙයිකුලම් 07 වන පටුමග		NVSTE628	තෙට්කුඉලුප්පෙයිකුලම් ප්‍රධාන විදිය	නගර සහ විදිය	1.50	4.0	8.0
629	වෙලිකුලම් -244D	තෙට්කුඉලුප්පෙයිකුලම් 08 වන පටුමග		NVSTE629	තෙට්කුඉලුප්පෙයිකුලම් ප්‍රධාන විදිය	02 වන හරස් විදිය	0.30	5.0	7.0
630	වෙලිකුලම් -244D	තෙට්කුඉලුප්පෙයිකුලම් 09 වන පටුමග		NVSTE630	තෙට්කුඉලුප්පෙයිකුලම් ප්‍රධාන විදිය	02 වන හරස් විදිය	0.30	4.0	6.5
631	වෙලිකුලම් -244D	තෙට්කුඉලුප්පෙයිකුලම් 01 වන හරස් මාර්ගය		NVSTE631	නගර සහ මාර්ගය	09 වන පටුමග	1.20	5.5	7.0
632	වෙලිකුලම් -244D	තෙට්කුඉලුප්පෙයිකුලම් 02 වන හරස් මාර්ගය		NVSTE632	නගර සහ මාර්ගය	09 වන පටුමග	1.20	4.0	7.0
633	නොච්චිමොට්ටෙයි - 215	නොච්චිමොට්ටෙයි අභ්‍යන්තර මාර්ගය		NVSTE633	ඒ 9 මාර්ගය	නොච්චිමොට්ටෙයි 02 වන හරස් විදිය	0.80	5.0	6.0

1. අනු. අංකය	2. ග්‍රාම සේවාක කොට්ඨාසය සහ අංකය	3. මාර්ගයේ නම	4. මාර්ගය සඳහා භාවිතා කරන වෙනත් නම්	5. මාර්ග අංකය	6. ආරම්භක ස්ථානය	7. අවසන් ස්ථානය	8. මාර්ගයේ දුර ප්‍රමාණය km	9. මාර්ගයේ සාමාන්‍ය පළල (m)	10. මාර්ගයේ දකුණු පස (m)
634	නොච්චිමොට්ටෙයි - 215	නොච්චිමොට්ටෙයි 01 වන හරස් විදිය		NVSTE634	නොච්චිමොට්ටෙයි ප්‍රධාන විදිය	අභ්‍යන්තර මාර්ගය	0.20	4.0	7.0
635	නොච්චිමොට්ටෙයි - 215	නොච්චිමොට්ටෙයි 02 වන හරස් විදිය		NVSTE635	නොච්චිමොට්ටෙයි ප්‍රධාන විදිය	අභ්‍යන්තර මාර්ගය	0.85	5.0	7.0
636	නොච්චිමොට්ටෙයි - 215	නොච්චිමොට්ටෙයි කුට්ටිකුලම් මාර්ගය		NVSTE636	නොච්චිමොට්ටෙයි ප්‍රධාන විදිය	කැළැව	2.25	4.0	7.0
637	නොච්චිමොට්ටෙයි - 215	නොච්චිමොට්ටෙයි 03 වන හරස් විදිය		NVSTE637	නොච්චිමොට්ටෙයි ප්‍රධාන විදිය	කැළැව	0.60	4.5	7.5
638	නොච්චිමොට්ටෙයි - 215	නොච්චිමොට්ටෙයි 04 වන හරස් විදිය		NVSTE638	නොච්චිමොට්ටෙයි ප්‍රධාන විදිය	වැව	0.40	5.0	6.5
639	නොච්චිමොට්ටෙයි -215	නොච්චිමොට්ටෙයි 05 වන හරස් විදිය		NVSTE639	නොච්චිමොට්ටෙයි ප්‍රධාන විදිය	කැළැව	0.60	4.0	7.0
640	නොච්චිමොට්ටෙයි -215	නොච්චිමොට්ටෙයි 06 වන හරස් විදිය		NVSTE640	නොච්චිමොට්ටෙයි ප්‍රධාන විදිය	කුඹුරු ඉඩම්	0.25	4.0	6.0
641	නොච්චිමොට්ටෙයි - 215	නොච්චිමොට්ටෙයි 07 වන හරස් විදිය		NVSTE641	නොච්චිමොට්ටෙයි ප්‍රධාන විදිය	කුඹුරු ඉඩම්	0.20	5.0	7.0
642	නොච්චිමොට්ටෙයි - 215	නොච්චිමොට්ටෙයි 07 වන හරස් විදිය		NVSTE642	නොච්චිමොට්ටෙයි ප්‍රධාන විදිය	කුඹුරු ඉඩම්	0.20	5.0	8.0
643	කාලිකුලම් -215C	කල්ලිකුලම් 01 වන හරස් මාර්ගය		NVSTE643	මාමඩු නෙඩුන් කේනි මාර්ගය	02 වන හරස් විදිය	0.40	4.5	7.0
644	කාලිකුලම් -215C	කල්ලිකුලම් 02 වන හරස් මාර්ගය		NVSTE644	මාමඩු නෙඩුන් කේනි මාර්ගය	කැළැව	1.00	4.5	6.0
645	කාලිකුලම් -215C	කල්ලිකුලම් අභ්‍යන්තර මාර්ගය		NVSTE645	01 වන හරස් මාර්ගය	02 වන පටුමග	0.50	4.0	7.0
646	කාලිකුලම් -215C	කල්ලිකුලම් 03 වන පටුමග		NVSTE646	නාම්බන්කුලම් කල්ලිකුලම් මාර්ගය	කුඹුරු ඉඩම්	0.50	4.0	7.0
647	ආසිකුලම් -244	මදුරානගර් 01 වන පටුමග		NVSTE647	මදුරානගර් මාර්ගය	නිවාස	0.15	4.0	6.5

1. අනු. අංකය	2. ග්‍රාම සේවක කොට්ඨාසය සහ අංකය	3. මාර්ගයේ නම	4. මාර්ගය සඳහා භාවිතා කරන වෙනත් නම	5. මාර්ග අංකය	6 . ආරම්භක ස්ථානය	7. අවසන් ස්ථානය	8. මාර්ගයේ දුර ප්‍රමාණය km	9.	10. මාර්ගයේ දකුණු පස (m)
648	ආසිකුලම් -244	මදුරානගර් 02 වන පටුමග		NVSTE648	මදුරානගර් මාර්ගය	නිවාස	0.21	4.5	6.0
649	ආසිකුලම් -244	මදුරානගර් 03 වන පටුමග		NVSTE649	මදුරානගර් මාර්ගය	නිවාස	0.20	4.0	6.0
650	ආසිකුලම් -244	මදුරානගර් 04 වන පටුමග		NVSTE650	මදුරානගර් මාර්ගය	නිවාස	0.23	4.3	6.0
651	ආසිකුලම් -244	මදුරානගර් 05 වන පටුමග		NVSTE651	මදුරානගර් මාර්ගය	නිවාස	0.22	4.5	6.0
652	ආසිකුලම් -244	මදුරානගර් 06 වන පටුමග		NVSTE652	මදුරානගර් මාර්ගය	නිවාස	0.24	4.5	6.0
653	ආසිකුලම් -244	කල්නාවට්ටිනකුලම් 01 පටුමග		NVSTE653	කල්නාවට්ටිනකුලම් මාර්ගය	කල්නාවට්ටිනකුලම් 05 වන පටුමග	0.15	4.0	6.5
654	ආසිකුලම් -244	කල්නාවට්ටිනකුලම් 02 පටුමග		NVSTE654	කල්නාවට්ටිනකුලම් මාර්ගය	කල්නාවට්ටිනකුලම් 05 පටුමග	0.201	4.5	7.0
655	ආසිකුලම් -244	කල්නාවට්ටිනකුලම් 03 පටුමග		NVSTE655	කල්නාවට්ටිනකුලම් මාර්ගය	කල්නාවට්ටිනකුලම් 05 පටුමග	0.203	4.0	6.5
656	ආසිකුලම් -244	කල්නාවට්ටිනකුලම් 04 පටුමග		NVSTE656	කල්නාවට්ටිනකුලම් මාර්ගය	කල්නාවට්ටිනකුලම් 05 පටුමග	0.208	4.0	6.5
657	ආසිකුලම් -244	කල්නාවට්ටිනකුලම් 05 පටුමග		NVSTE657	කල්නාවට්ටිනකුලම් මාර්ගය	කල්නාවට්ටිනකුලම් 05 පටුමග	0.205	4.0	7.0
658	ආසිකුලම් -244	කල්නාවට්ටිනකුලම් 06 පටුමග		NVSTE658	කල්නාවට්ටිනකුලම් මාර්ගය	කල්නාවට්ටිනකුලම් 05 පටුමග	0.20	4.0	6.0
659	සමලන්කුලම් -244B	කල්නට්ටාන්කුලම් මුරුගනුර් මාර්ගය		NVSTE659	කල්නාවට්ටිනකුලම් මාර්ගය	සිදම්බරපුරම් පටුමග	1.40	5.0	8.0
660	සමලන්කුලම් -244B	මුරුගනුර් 01 පටුමග		NVSTE660	මුරුගනුර් ප්‍රධාන මාර්ගය	සිදම්බරපුරම් මාර්ගය	0.25	4.0	6.0
661	සමලන්කුලම් -244B	මුරුගනුර් 02 පටුමග		NVSTE661	මුරුගනුර් ප්‍රධාන මාර්ගය	මුරුගනුර් 01 අතුරු මාර්ගය	0.21	4.0	6.5

1. අනු. අංකය	2. ග්‍රාම සේවා කොට්ඨාසය සහ අංකය	3. මාර්ගයේ නම	4. මාර්ගය සඳහා භාවිතා කරන වෙනත් නම්	5. මාර්ග අංකය	6. ආරම්භක ස්ථානය	7. අවසන් ස්ථානය	8. මාර්ගයේ දුර ප්‍රමාණය km	9. මාර්ගයේ සාමාන්‍ය පළල (m)	10. මාර්ගයේ දකුණු පස (m)
662	සමලන්කුලම් -244B	මුරුගනුර් 03 පටුමග		NVSTE662	මුරුගනුර් ප්‍රධානමාර්ගය	මුරුගනුර් 01 අතුරු මාර්ගය	0.30	4.0	10.0
663	සමලන්කුලම් -244B	එල්ලප්පර් මරුදන්කුලම් මාර්ගය		NVSTE663	සිද්ධිබරපුරම් ප්‍රධාන මාර්ගය	ආච්චිපුරම් ජේසුපුරම් විදිය	1.10	5.5	12.0
664	සමලන්කුලම් -244B	එල්ලප්පර් මරුදන්කුලම් 01 වන පටුමග		NVSTE664	එල්ලප්පර් මරුදන්කුලම් මාර්ගය	නිවාස	0.52	5.0	8.0
665	සමලන්කුලම් -244B	එල්ලප්පර් මරුදන්කුලම් 02 වන පටුමග		NVSTE665	එල්ලප්පර් මරුදන්කුලම් මාර්ගය	නිවාස	0.35	4.5	7.0
666	සමලන්කුලම් -244B	එල්ලප්පර් මරුදන්කුලම් 03 වන පටුමග		NVSTE666	එල්ලප්පර් මරුදන්කුලම් මාර්ගය	නිවාස	0.25	4.0	7.0
667	සමලන්කුලම් -244B	එල්ලප්පර් මරුදන්කුලම් 04 වන පටුමග		NVSTE667	එල්ලප්පර් මරුදන්කුලම් මාර්ගය	නිවාස	0.31	4.5	7.0
668	සමලන්කුලම් -244B	එල්ලප්පර් මරුදන්කුලම් 05 වන පටුමග		NVSTE668	එල්ලප්පර් මරුදන්කුලම් මාර්ගය	නිවාස	0.42	4.0	8.0
669	සමලන්කුලම් -244B	එල්ලප්පර් මරුදන්කුලම් 06 වන පටුමග		NVSTE669	එල්ලප්පර් මරුදන්කුලම් මාර්ගය	නිවාස	0.20	5.0	8.0
670	සමලන්කුලම් -244B	එල්ලප්පර් මරුදන්කුලම් 07 වන පටුමග		NVSTE670	එල්ලප්පර් මරුදන්කුලම් මාර්ගය	නිවාස	0.32	4.5	8.0
671	සමලන්කුලම් -244B	එල්ලප්පර් මරුදන්කුලම් 08 වන මාර්ගය		NVSTE671	එල්ලප්පර් මරුදන්කුලම් මාර්ගය	නිවාස	0.30	5.5	10.0
672	සමලන්කුලම් -244B	එල්ලප්පර් මරුදන්කුලම් 09 වන පටුමග		NVSTE672	එල්ලප්පර් මරුදන්කුලම් මාර්ගය	නිවාස	0.22	4.0	7.0
673	සමලන්කුලම් -244B	එල්ලප්පර් මරුදන්කුලම් 10 වන පටුමග		NVSTE673	එල්ලප්පර් මරුදන්කුලම් මාර්ගය	ප්‍රාදේශීය සභා සීමාව	3.00	5.0	8.0

1. අනු. අංකය	2. ග්‍රාම සේවක කොට්ඨාසය සහ අංකය	3. මාර්ගයේ නම	4. මාර්ගය සඳහා භාවිතා කරන වෙනත් නම	5. මාර්ග අංකය	6 . ආරම්භක ස්ථානය	7. අවසන් ස්ථානය	8. මාර්ගයේ දුර ප්‍රමාණය km	9. මාර්ගයේ පළල m	10. මාර්ගයේ උසුණු පස (m)
674	ආසිකුලම් -244	පිරප්පන්කුලම ප්‍රධාන මාර්ගය		NVSTE674	ආසිකුලම මාර්ගය	නිවාස	1.50	5.5	8.0
675	ආසිකුලම් -244	පිරප්පන්කුලම වැව් බැම්ම මාර්ගය		NVSTE675	පිරප්පන්කුලම ප්‍රධාන මාර්ගය	නිවාස	0.12	4.0	6.0
676	ආසිකුලම් -244	පිරප්පන්කුලම පෙරපාසල මාර්ගය		NVSTE676	පිරප්පන්කුලම ප්‍රධාන මාර්ගය	නිවාස	0.15	4.0	6.0
677	ආසිකුලම් -244	පිරප්පන්කුලම නල ලීඳ මාර්ගය		NVSTE677	පිරප්පන්කුලම ප්‍රධාන මාර්ගය	මයිලන්කුලම මාර්ගය	1.20	5.5	10.0
678	ආසිකුලම් -244	ආසිකුලම 01 වන පටුමග		NVSTE678	ආසිකුලම ප්‍රධාන මාර්ගය	නිවාස	0.12	4.0	7.0
679	ආසිකුලම් -244	ආසිකුලම 02 වන පටුමග		NVSTE679	ආසිකුලම ප්‍රධාන මාර්ගය	නිවාස	0.20	5.0	8.0
680	ආසිකුලම් -244	ආසිකුලම 03 වන පටුමග		NVSTE680	ආසිකුලම ප්‍රධාන මාර්ගය	පිරප්පන්කුලම නල ලීඳ මාර්ගය	0.32	5.0	8.0
681	ආසිකුලම් -244	ආසිකුලම 04 වන පටුමග		NVSTE681	ආසිකුලම ප්‍රධාන මාර්ගය	පිරප්පන්කුලම නල ලීඳ මාර්ගය	0.20	5.0	8.0
682	ආසිකුලම් -244	ආසිකුලම 05 වන පටුමග		NVSTE682	ආසිකුලම ප්‍රධාන මාර්ගය	පිරප්පන්කුලම නල ලීඳ මාර්ගය	0.20	5.0	8.0
683	ආසිකුලම් -244	කොමරසන්කුලම මාර්ගය		NVSTE683	සිදම්බරපුරම් මාර්ගය	එල්ලප්පර් මරුදන්කුලම් මාර්ගය	3.00	5.0	10.0
684	ආසිකුලම් -244	ජේසුපුරම් 01 වන පටුමග		NVSTE684	කෝමරසන් කුලම මාර්ගය	නිවාස	0.25	3.5	7.0
685	ආසිකුලම් -244	ජේසුපුරම් 02 වන පටුමග		NVSTE685	කෝමරසන් කුලම මාර්ගය	නිවාස	0.20	3.0	7.0
686	ආසිකුලම් -244	ජේසුපුරම් 03 වන පටුමග		NVSTE686	කෝමරසන් කුලම මාර්ගය	නිවාස	0.22	3.5	7.0
687	ආසිකුලම් -244	කොමරසන්කුලම කොන්වන්ට් මාර්ගය		NVSTE687	කෝමරසන් කුලම විදිය	ජේසුපුරම් මාර්ගය	0.10	4.5	7.0
688	සමලන්කුලම් -244B	ආච්චිපුරම් කොන්ක්‍රීට් මාර්ගය		NVSTE688	සිදම්බරපුරම් මාර්ගය	තාර විදිය ආරම්භය	0.08	4.0	8.0

1. අනු. අංකය	2. ග්‍රාම සේවාක කොට්ඨාසය සහ අංකය	3. මාර්ගයේ නම	4. මාර්ගය සඳහා භාවිතා කරන වෙනත් නම්	5. මාර්ග අංකය	6. ආරම්භක ස්ථානය	7. අවසන් ස්ථානය	8. මාර්ගයේ දුර ප්‍රමාණය km	9. මාර්ගයේ සාමාන්‍ය පළල (m)	10. මාර්ගයේ දකුණු පස (m)
689	සමලන්කුලම් -244B	ආච්චිපුරම් තාර පාර		NVSTE689	සිදම්බරපුරම් මාර්ගය	ආච්චිපුරම් විදිය	1.10	4.0	8.0
690	සමලන්කුලම් -244B	ආච්චිපුරම් 01 වන පටුමග		NVSTE690	ආච්චිපුරම් ප්‍රධාන විදිය	නිවාස	0.25	3.5	6.0
691	සමලන්කුලම් -244B	ආච්චිපුරම් 02 වන පටුමග		NVSTE691	ආච්චිපුරම් ප්‍රධාන විදිය	නිවාස	0.15	3.5	6.0
692	සමලන්කුලම් -244B	ආච්චිපුරම් 03 වන පටුමග		NVSTE692	ආච්චිපුරම් ප්‍රධාන විදිය	නිවාස	0.12	3.5	6.0
693	සමලන්කුලම් -244B	ආච්චිපුරම් 04 වන පටුමග		NVSTE693	ආච්චිපුරම් ප්‍රධාන විදිය	ආච්චිපුරම් 02 වන පටුමග	0.24	3.5	6.0
694	සමලන්කුලම් -244B	ආච්චිපුරම් නළ ලීඳ විදිය		NVSTE694	ආච්චිපුරම් ප්‍රධාන විදිය	නිවාස	0.14	3.5	6.0
695	සමලන්කුලම් -244B	ආච්චිපුරම් ග්‍රෙවල් විදිය		NVSTE695	ආච්චිපුරම් ප්‍රධාන විදිය	නිවාස	0.35	4.0	7.0
696	සමලන්කුලම් -244B	ආච්චිපුරම් පෙර පාසල් විදිය		NVSTE696	ආච්චිපුරම් ප්‍රධාන විදිය	ආච්චිපුරම් ග්‍රෙවල් මාර්ගය	0.30	3.5	6.5
697	සමලන්කුලම් -244B	සමලන්කුලම් අම්මාන්කෝවිල විදිය		NVSTE697	සිදම්බරපුරම් මාර්ගය	සිදම්බරපුරම් මාර්ගය	2.50	5.5	10.0
698	සමලන්කුලම් -244B	සමලන්කුලම් මුණ්ඩිමුරුප්පුව විදිය		NVSTE698	සිදම්බරපුරම් මාර්ගය	සිදම්බරපුරම් මාර්ගය	0.75	5.5	10.0
699	සමලන්කුලම් -244B	සමලන්කුලම් අම්මාන්කෝවිල මාර්ගය 01 වන පටුමග		NVSTE699	සමලන්කුලම් අම්මාන්කෝවිල විදිය	නිවාස	0.24	3.5	6.0
700	සමලන්කුලම් -244B	සමලන්කුලම් අම්මාන්කෝවිල මාර්ගය 02 වන පටුමග		NVSTE700	සමලන්කුලම් අම්මාන්කෝවිල විදිය	නිවාස	0.15	3.0	6.0

වවුනියා උතුර ප්‍රාදේශීය සභාව

මාර්ගයන්හි නාම ප්‍රකාශයට පත්කිරීම

1987 වසරේ අංක 15 දරන ප්‍රාදේශීය සභා පනතේ 24 වැනි වගන්තිය යටතේ වවුනියා දිස්ත්‍රික්කයේ වවුනියා උතුර ප්‍රාදේශීය සභාවේ 2016.05.16 දිනැති තීරණ අනුව 89 ප්‍රාදේශීය සභාවේ බල ප්‍රදේශය තුළ පිහිටා ඇති මෙහි පහත උපලේඛනයේ සඳහන් මාර්ගයන් මෙම ප්‍රාදේශීය සභාවට පවරාදී ඇති බලතල මත වවුනියා උතුර ප්‍රාදේශීය සභාවට අයිති/තනිකු කරනු ලබන මාර්ගයන් වශයෙන් මෙයින් ප්‍රකාශයට පත් කරනු ලැබේ.

1987 වසරේ අංක 15 දරන ප්‍රාදේශීය සභා පනතේ 24(2) වැනි වගන්තියට අනුකූලව දැන් වවුනියා උතුර ප්‍රාදේශීය සභාව විසින් පවරාගනු ලැබූ එම මාර්ගයන්හි ඉඩමවල අයිතිය දරන කවර හෝ නැතැත්තෙකු සිටි නම්, ඔහු තමන්ගේ අයිතිය ඔප්පු කිරීමට හැකි ලියකියවිලි සමග අදාළ විවර්ධකාලය ගැසට් පත්‍රයෙන් මෙම දැන්වීම පළවන දිනයේ සිට ලිඛිත මාසයක් ඇතුළත මා හට අයදුම් කළ හැකිය.

නැතහොත් ඔහුට ඇති අයිතිය තහවුරු කිරීම සඳහා වවුනියා උතුර ප්‍රාදේශීය සභාව වෙත එක් මාසයක පූර්ව දැනුම් දීමක් සමග ගැසට් පත්‍රයේ පළකල දිනයේ සිට ලිඛිත මාස තුනක කාලයක් ඇතුළත නිසි අධිකරණයක නඩුවක් පැවරිය යුතු බව මෙයින් ප්‍රසිද්ධියේ දන්වා සිටිනු ලැබේ.

කේ.සනාසීලන්,
ලේකම්,
වවුනියා උතුර ප්‍රාදේශීය සභාව,

2016 ජූලි මස 21 වැනි දින,
නෙඩුන්කේනි,
වවුනියා උතුර ප්‍රා.ස. කාර්යාලයේ දී ය.

මාර්ග ලේඛනය
වවුනියාව උතුර ප්‍රාදේශීය සභාව

පළාත : උතුර

1. අනු. අංක	2. මාර්ග අංකය	3. ගැසට් අනු. අංකය	4. මාර්ගයේ නම	5. මාර්ගය සඳහා හැඳින්වීම	6. ආරම්භක ස්ථානය	7. අවසන් ස්ථානය	8. මාර්ගයේ දිග (km.)	9. මාර්ගයේ පළල (m.)	10. ගැසට් ක්‍රමලේඛන	11. ගැසට් ක්‍රමලේඛන අංකය	12. කොට්ඨාස අංකය
1	NVVNE001		රාමනුර් පුලියන්කුලම මාර්ගය		A9 මාර්ගය	A9 මාර්ගය	2.00	4.00	පුලියන්කුලම දකුණ	224	7
2	NVVNE002		රාමනුර් පුලියන්කුලම කුණුරු මාර්ගය		A9 මාර්ගය	කුණුරු ඉඩම	1.00	3.70	පුලියන්කුලම දකුණ	224	7
3	NVVNE003		රාමනුර් පුලියන්කුලම කුඩිඉරුප්පු පළමු පවුමග		A9 මාර්ගය	වැව් බැම්ම	0.70	4.00	පුලියන්කුලම දකුණ	224	7
4	NVVNE004		රාමනුර් පුලියන්කුලම කුඩිඉරුප්පු දෙවන පවුමග	පුලියන්කුලම	A9 මාර්ගය	කැලය	0.20	4.00	පුලියන්කුලම දකුණ	224	7
5	NVVNE005		කල්මඩු විදිය	පුලියන්කුලම	A9 මාර්ගය	කැලය	2.00	4.00	පුලියන්කුලම දකුණ	224	7
6	NVVNE006		කනක්ක පාර	දුම්රිය පොළ මාර්ගය	A9 මාර්ගය	කනක්ක	1.00	4.00	පුලියන්කුලම දකුණ	224	7
7	NVVNE007		පුලියන්කුලම පලයවාඩි සමනන්කුලම මාර්ගය	පුලියන්කුලම මාර්ගය	A9 මාර්ගය	RDD මාර්ගය	7.30	4.00	පුලියන්කුලම දකුණ	224, 223A	7, 8
8	NVVNE008		පුලියන්කුලම පලයවාඩි පළමු පවුමග	පුලියන්කුලම මාර්ගය	පලයවාඩි මාර්ගය	කුණුරු ඉඩම	0.10	3.70	පුලියන්කුලම දකුණ	224	7

1. අනු. අංකය	2. මාර්ග අංකය	3. ගැසට් අංකය	4. මාර්ගයේ මග	5. යැවීමේ යෙදුම සහ ගාර්භ්‍ය යැවීමේ ස්ථානය	6. ආරම්භක ස්ථානය	7. අවසන් ස්ථානය	8. මාර්ගයේ දුර පිමිතව (km.)	9. මෙම ප්‍රදේශයේ උස (m.)	10. ග්‍රෑම් නිලධාරී මග සැලසුම	11. ග්‍රෑම් නිලධාරී සංකීර්ණ අංකය	12. කොටස් අංකය
9	NVVNE009		පුලියන්කුලම පලයොඩි දෙවන පටුම		පාලයොඩි මාර්ගය	කුඹුරු ඉඩම්	0.20	3.70	පුලියන්කුලම දකුණු	224	7
10	NVVNE010		පුලියන්කුලම පලයොඩි තෙවන පටුම		පාලයොඩි මාර්ගය	කුඹුරු ඉඩම්	0.40	3.70	පුලියන්කුලම දකුණු	224	7
11	NVVNE011		පුලියන්කුලම පලයොඩි හතරවන පටුම	සංචිත මාර්ගය	පාලයොඩි මාර්ගය	කුඹුරු ඉඩම්	1.00	3.70	පුලියන්කුලම දකුණු	224	7
12	NVVNE012		කුඹිති පිල්ලොයාර් මාර්ගය		A9 මාර්ගය	කැළය	0.30	3.70	පුලියන්කුලම දකුණු	224	7
13	NVVNE013		කුඹිති පිල්ලොයාර් මාර්ගය පළමුවන පටුම		කුඹිති පිල්ලොයාර් මාර්ගය	කැළය	0.40	3.70	පුලියන්කුලම දකුණු	224	7
14	NVVNE014		පුලියන්කුලම පාසල් විදිය		A9 මාර්ගය	B296 මාර්ගය	0.30	4.00	පුලියන්කුලම දකුණු	224	7
15	NVVNE015		A Block කුඹිතරුල්ලු විදිය		A9 මාර්ගය	දුම්බිය මාර්ගය	0.40	4.00	පුලියන්කුලම උතුර	224A	7
16	NVVNE016		A1 Block කුඹිතරුල්ලු විදිය		A Block	C Block	0.40	4.00	පුලියන්කුලම උතුර	224A	7
17	NVVNE017		B1 Block කුඹිතරුල්ලු විදිය		කුඹිතරුල්ලු විදිය	කුඹිතරුල්ලු විදිය					7
18	NVVNE018		B3 Block කුඹිතරුල්ලු විදිය		A Block	දුම්බිය මාර්ගය	0.35	4.00	පුලියන්කුලම උතුර	224A	7
19	NVVNE019		B2 Block කුඹිතරුල්ලු විදිය		A9 මාර්ගය	කුඹිතරුල්ලු විදිය	0.20	4.00	පුලියන්කුලම උතුර	224A	7
20	NVVNE020		B Block කුඹිතරුල්ලු විදිය		A1 Block	දුම්බිය මාර්ගය	0.45	4.00	පුලියන්කුලම උතුර	224A	7
21	NVVNE021		C Block කුඹිතරුල්ලු විදිය		කුඹිතරුල්ලු විදිය	A1 Block	0.20	4.00	පුලියන්කුලම උතුර	224A	7
22	NVVNE022		පරිසන්කුලම පුදියකුඹිතරුල්ලු විදිය		A9 මාර්ගය	කුඹිතරුල්ලු විදිය	0.60	4.00	පුලියන්කුලම උතුර	224A	7
23	NVVNE023		පරිසන්කුලම පුදියකුඹිතරුල්ලු අභ්‍යන්තර මාර්ගය		A9 මාර්ගය	කැළය	0.70	4.00	පුලියන්කුලම උතුර	224A	7
24	NVVNE024		පරිසන්කුලම ඉන්දියානු නිවාස සංකීර්ණ මාර්ග		පරිසන්කුලම පුදියකුඹිතරුල්ලු විදිය	කැළය	0.50	4.00	පුලියන්කුලම උතුර	224A	7
25	NVVNE025		පුදුරු කෝවිල් මාර්ගය		A9 මාර්ගය	ඉන්දියානු නිවාස සංකීර්ණ මාර්ගය	1.20	4.00	පුලියන්කුලම උතුර	224A	7
26	NVVNE026		පුදුරු කෝවිල් මාර්ගය, පළමු පටුම		A9 මාර්ගය	A9 මාර්ගය	17.60	4.00	මන්නකුලම	225B	1
					පුදුරු පුදුරු කෝවිල් මාර්ගය	කැළය	0.30	4.00	පුලියන්කුලම උතුර	224A	7

1. අනු. අංකය	2. මාර්ග අංකය	3. ගැසට් අනු. අංකය	4. මාර්ගයේ නම	5. මාර්ගය සඳහා යොදා ගැනීමේ ආරම්භක දිනය	6. පැවැත්වීමේ ස්ථානය	7. අවසන් වීමේ දිනය	8. පහළම වර්ගීකරණය (km)	9. උසම වර්ගීකරණය (m)	10. මාර්ගයේ විස්තරය	11. මාර්ගයේ අංකය	12. මාර්ගයේ ස්ථානය
27	NVVNE027		පුදුර් කෝවිල් මාර්ගය දෙවන පටුම		පුදුර් පුදුර්විලානිකුලම් මන්නාකුලම් මාර්ගය	කැළය	0.20	4.00	පුළියන්කුලම් උතුර	224A	7
28	NVVNE028		පුදුර් කෝවිල් මාර්ගය තුන්වන පටුම		පුදුර් පුදුර්විලානිකුලම් මන්නාකුලම් මාර්ගය	කැළය	0.30	4.00	පුළියන්කුලම් උතුර	224A	7
29	NVVNE029		පුදුර් නවීකුංචිකුලම් මාර්ගය		පුදුර් කෝවිල් මාර්ගය	පුළියන්කුලම් සීමාව	11.00	4.00	පුළියන්කුලම් උතුර	224A	7
30	NVVNE030		පුදුර් කෝවිල් මාර්ගය හතරවන පටුම		පුදුර් කෝවිල් මාර්ගය	නවීකුංචිකුලම් මාර්ගය	0.30	4.00	පුළියන්කුලම් උතුර	224A	7
31	NVVNE031		පුදුර් කෝවිල් මාර්ගය පස්වන පටුම		පුදුර් කෝවිල් මාර්ගය	කැළය	0.30	4.00	පුළියන්කුලම් උතුර	224A	7
32	NVVNE032		පුදුර් කෝවිල් මාර්ගය හයවන පටුම		පුදුර් කෝවිල් මාර්ගය	කැළය	0.20	4.00	පුළියන්කුලම් උතුර	224A	7
33	NVVNE033		පුදුර් කෝවිල් මාර්ගය හත්වන පටුම		පුදුර් කෝවිල් මාර්ගය	කැළය	0.40	4.00	පුළියන්කුලම් උතුර	224A	7
34	NVVNE034		පුදුර් කෝවිල් මාර්ගය අටවන පටුම		පුදුර් කෝවිල් මාර්ගය	කැළය	0.15	4.00	පුළියන්කුලම් උතුර	224A	7
35	NVVNE035		කුරුසුඬිඩමඩු මාර්ගය පළමු පටුම		මාර්ගය	කැළය	0.15	4.00	කනගරායන්කුලම් දකුණ	225	2
36	NVVNE036		කුරුසුඬිඩමඩු මාර්ගය දෙවන පටුම		A9 මාර්ගය	කැළය	0.20	4.00	කනගරායන්කුලම් දකුණ	225	2
37	NVVNE037		කුරුසුඬිඩමඩු මාර්ගය තෙවන පටුම		A9 මාර්ගය	කැළය	0.20	4.00	කනගරායන්කුලම් දකුණ	225	2
38	NVVNE038		පුදුර් කෝවිල් දෙවන පටුම		පුදුර් කෝවිල් මාර්ගය	කැළය	0.20	3.70	කනගරායන්කුලම් දකුණ	225	2
39	NVVNE039		පුදුර් කෝවිල් පළමු පටුම		පුදුර් කෝවිල් මාර්ගය	කැළය	0.40	3.70	කනගරායන්කුලම් දකුණ	225	2
40	NVVNE040		පුදුර් කෝවිල් පළමු පටුම		කුරුසුඬිඩමඩු මාර්ගය	පුදුර් කෝවිල් මාර්ගය	0.80	4.00	කනගරායන්කුලම් දකුණ	225	2
41	NVVNE041		කුරුසුඬිඩමඩු මාර්ගය අම්බාල්නගර් විදිය		කුරුසුඬිඩමඩු මාර්ගය	අම්බාල්නගර් විදිය	2.00	4.00	කනගරායන්කුලම් දකුණ	225	2
42	NVVNE042		කුරුසුඬිඩමඩු මාර්ගය අම්බාල්නගර් පළමු පටුම		කුරුසුඬිඩමඩු මාර්ගය	කැළය	0.20	3.70	කනගරායන්කුලම් දකුණ	225	2

1. අනු. අංක	2. මාර්ග අංක	3. ගැසට් අනු. අංක	4. මාර්ගයේ ම	5. යැවිය යුතු සහ ගමන් කරන යැවිය යුතු	6. ආරම්භක සහ අවසාන	7. අවසන් ස්ථානය	8. මාර්ගයේ දුර පිමාණය (km.)	9. මෙහෙයුම් ප්‍රවේශය (m.)	10. ගිණිහිමාන මග සැලසුම	11. ගිණිහිමාන අංක	12. කොටුවලට අංක
43	NVVNE043		අම්බාලතොට විදිය		අම්බාලතොට විදිය	අම්බාලතොට විදිය	1.00	4.00	කනගරායන්කුලම දකුණ	225	2
44	NVVNE044		පණ්ඩාරවත්තියන් මාර්ගය පළමු පටුම		පණ්ඩාරවත්තියන් මාර්ගය	පණ්ඩාරවත්තියන් මාර්ගය	1.30	4.00	කනගරායන්කුලම දකුණ	225	2
45	NVVNE045		පණ්ඩාරවත්තියන් මාර්ගය තුන්වන පටුම		පණ්ඩාරවත්තියන් මාර්ගය	පණ්ඩාරවත්තියන් මාර්ගය	0.30	4.00	කනගරායන්කුලම දකුණ	225	2
46	NVVNE046		පණ්ඩාරවත්තියන් මාර්ගය		A9 මාර්ගය	A9 මාර්ගය	2.00	4.00	කනගරායන්කුලම දකුණ	225	2
47	NVVNE047		පණ්ඩාරවත්තියන් මාර්ගය දෙවන පටුම		පණ්ඩාරවත්තියන් මාර්ගය	අම්බාලතොට විදිය	0.25	4.00	කනගරායන්කුලම දකුණ	225	2
48	NVVNE048		පුදුකුලම් විදිය		A9 මාර්ගය	පිල්ලොර කෝවිල	2.40	4.00	කනගරායන්කුලම දකුණ	225	2
49	NVVNE049		පුදුකුලම් ආලෝක විදිය		පුදුකුලම් RDS	කැළැව	2.50	4.00	කනගරායන්කුලම දකුණ	225	2
50	NVVNE050		පුදුකුලම් අම්බාලතොට විදිය		පුදුකුලම් මාර්ගය	කුරුසුබ්බකුලම්	2.00	4.00	කනගරායන්කුලම දකුණ	225	2
51	NVVNE051		පුදුකුලම් අම්බාලතොට විදිය පළමු හරස් විදිය		පුදුකුලම්	අම්බාලතොට විදිය	0.50	4.00	කනගරායන්කුලම දකුණ	225	2
52	NVVNE052		පුදුකුලම් මාර්ගය පළමු පටුම		අම්බාලතොට විදිය	කුරුසුබ්බකුලම්	0.15	3.70	කනගරායන්කුලම දකුණ	225	2
53	NVVNE053		පුදුකුලම් මාර්ගය දෙවන පටුම		පුදුකුලම් මාර්ගය	කුරුසුබ්බකුලම්	0.10	3.70	කනගරායන්කුලම දකුණ	225	2
54	NVVNE054		පුදුකුලම් මාර්ගය කෙටුණි පටුම		පුදුකුලම් මාර්ගය	කුරුසුබ්බකුලම්	0.10	3.70	කනගරායන්කුලම දකුණ	225	2
55	NVVNE055		පුදුකුලම් මාර්ගය හතරවන පටුම		පුදුකුලම් මාර්ගය	කුරුසුබ්බකුලම්	0.50	3.70	කනගරායන්කුලම දකුණ	225	2
56	NVVNE056		පුදුකුලම් මාර්ගය පස්වන පටුම		පුදුකුලම් මාර්ගය	කැළැව	0.50	3.70	කනගරායන්කුලම දකුණ	225	2
57	NVVNE057		ආලෝක විදිය		පුදුකුලම් ආලෝක විදිය	කැළැව	0.25	3.70	කනගරායන්කුලම දකුණ	225	2
58	NVVNE058		කනගරායන්කුලම පාසල් මාර්ගය පස්වන හරස් විදිය		කනගරායන්කුලම	A9 මාර්ගය	0.45	4.00	කනගරායන්කුලම දකුණ	225	2
59	NVVNE059		කනගරායන්කුලම පාසල් මාර්ගය		පාසල් මාර්ගය	පුදුකුලම් මාර්ගය	0.80	4.00	කනගරායන්කුලම දකුණ	225	2
60	NVVNE060		කනගරායන්කුලම පාසල් මාර්ගය හතරවන හරස් විදිය		කනගරායන්කුලම	ආලෝක මාර්ගය	0.50	4.00	කනගරායන්කුලම දකුණ	225	2
61	NVVNE061		ආලෝක මාර්ගය		පුදුකුලම් මාර්ගය	කැළැව	0.50	4.00	කනගරායන්කුලම දකුණ	225	2
62	NVVNE062		ආලෝක මාර්ගය පළමු පටුම		අලුති මාර්ගය	බැම්ම	0.80	4.00	කනගරායන්කුලම දකුණ	225	2

1. අනු. අංකය	2. මාර්ග අංකය	3. ගැසට් අනු. අංකය	4. මාර්ගයේ නම	5. මාර්ගයේ ස්වභාවය	6. පාරමිති සහ ස්ථානය	7. අවසන් ස්ථානය	8. සමස්ත දිග (km)	9. දිග (m)	10. මෙහි ඇති වැදගත් ස්ථාන	11. මෙහි නිමාව	12. සමස්ත දිග (km)
63	NVVNE063		කනගරායන්කුලම පාසල් මාර්ගය පළමුවන හරස්තීරිය	මාර්ගය	කනගරායන්කුලම පාසල් මාර්ගය	කැලෑව	0.10	4.00	කනගරායන්කුලම දකුණ	225	2
64	NVVNE064		කනගරායන්කුලම පාසල් මාර්ගය දෙවන හරස්තීරිය	මාර්ගය	කනගරායන්කුලම පාසල් මාර්ගය	කැලෑව	0.20	4.00	කනගරායන්කුලම දකුණ	225	2
65	NVVNE065		කනගරායන්කුලම පාසල් මාර්ගය තුන්වන හරස්තීරිය	මාර්ගය	කනගරායන්කුලම පාසල් මාර්ගය	බැම්ම	0.15	4.00	කනගරායන්කුලම දකුණ	225	2
66	NVVNE066		පුදුබලානකුලම මාර්ගය පළමු පටුම	මාර්ගය	පුදුබලානකුලම මාර්ගය	කැලෑව	0.20	3.70	පුදුබලානකුලම උතුර	224A	7
67	NVVNE067		පුදුබලානකුලම මාර්ගය දෙවන පටුම	මාර්ගය	පුදුබලානකුලම මාර්ගය	කැලෑව	1.60	3.70	මන්නකුලම	225B	1
68	NVVNE068		පුදුබලානකුලම මාර්ගය තුන්වන පටුම	මාර්ගය	පුදුබලානකුලම මාර්ගය	කැලෑව	0.15	3.70	මන්නකුලම	225B	1
69	NVVNE069		පුදුබලානකුලම මාර්ගය හතරවන පටුම	මාර්ගය	පුදුබලානකුලම මාර්ගය	කැලෑව	0.70	3.70	මන්නකුලම	225B	1
70	NVVNE070		පුදුබලානකුලම මාර්ගය පස්වන පටුම	මාර්ගය	පුදුබලානකුලම මාර්ගය	පුදුබලානකුලම මාර්ගය හතරවන හරස් මාර්ගය	0.20	3.70	මන්නකුලම	225B	1
71	NVVNE071		පුදුබලානකුලම කැලීගිරිපිටු මාර්ගය	මාර්ගය	පුදුබලානකුලම මාර්ගය	කැලෑව	3.00	4.00	මන්නකුලම	225B	1
72	NVVNE072		පුදුබලානකුලම කැලීගිරිපිටු අභ්‍යන්තර මාර්ගය	මාර්ගය	පුදුබලානකුලම මාර්ගය	කැලෑව	1.20	4.00	මන්නකුලම	225B	1
73	NVVNE073		කනගරායන්කුලම පුදුබලානකුලම මාර්ගය	මාර්ගය	A9 මාර්ගය	පුදුබලානකුලම මාර්ගය	6.50	4.00	කනගරායන්කුලම උතුර	225A, 225B	1,3
74	NVVNE074		කනගරායන්කුලම උතුර පළමුවන සකාය මාර්ගය	මාර්ගය	A9 මාර්ගය	කැලෑව	1.30	4.00	කනගරායන්කුලම උතුර	225A	1
75	NVVNE075		කනගරායන්කුලම උතුර දෙවන සකාය මාර්ගය	මාර්ගය	A9 මාර්ගය	කැලෑව	1.40	4.00	කනගරායන්කුලම උතුර	225A	1
76	NVVNE076		කනගරායන්කුලම උතුර තෙවන සකාය මාර්ගය	මාර්ගය	A9 මාර්ගය	කැලෑව	0.50	4.00	කනගරායන්කුලම උතුර	225A	1

1. අනු. අංකය	2. මාර්ග අංකය	3. ගැසට් අනු. අංකය	4. මාර්ගයේ ගම	5. මාර්ගය සඳහා යොදා ගැනීමේ යුතු	6. ආරම්භක ස්ථානය	7. අවසන් ස්ථානය	8. මාර්ගයේ දිර පිම්බීමේ දුර (km.)	9. මැදමැස ප්‍රවේගය (km/h)	10. ගමනේ කාලය	11. ගමනේ කාලය	12. කොටස් අංකය
77	NVVNE077		සකාය වීදි පළමුවන හරස් මාර්ගය		කනගරායන්කුලම පුද්ගලික මාර්ගය	කනගරායන්කුලම උතුර දෙවන සහාය මාර්ගය	0.45	4.00	කනගරායන්කුලම උතුර	225A	1
78	NVVNE078		සකාය වීදි දෙවන හරස් මාර්ගය		කනගරායන්කුලම පුද්ගලික මාර්ගය	කනගරායන්කුලම උතුර දෙවන සහාය මාර්ගය	0.60	4.00	කනගරායන්කුලම උතුර	225A	1
79	NVVNE079		සකාය වීදි තුන්වන හරස් මාර්ගය		කනගරායන්කුලම උතුර දෙවන සහාය මාර්ගය	කනගරායන්කුලම උතුර තුන්වන සහාය මාර්ගය	0.50	4.00	කනගරායන්කුලම උතුර	225A	1
80	NVVNE080		පෙරියකුලම දෙවන පටුමග		A9 මාර්ගය	කැළෑව	0.50	4.00	කනගරායන්කුලම උතුර	225A	1
81	NVVNE081		පෙරියකුලම හතරවන පටුමග		A9 මාර්ගය	කැළෑව	0.70	4.00	කනගරායන්කුලම උතුර	225A	1
82	NVVNE082		පාලය කුඩිමනෙයි මාර්ගය		A9 මාර්ගය	කැළෑව	0.60	4.00	මන්නකුලම	225B	1
83	NVVNE083		මන්නකුලම පුද්ගලික මාර්ගය		පුද්ගලික මාර්ගය	පුද්ගලික මාර්ගය	0.80	3.70	මන්නකුලම	225B	1
84	NVVNE084		මන්නකුලම පුද්ගලික මාර්ගය		මන්නකුලම මාර්ගය	මන්නකුලම මාර්ගය	0.15	3.70	මන්නකුලම	225B	1
85	NVVNE085		මන්නකුලම පුද්ගලික මාර්ගය		මන්නකුලම පළමුවන පටුමග	කැළෑව	0.10	3.70	මන්නකුලම	225B	1
86	NVVNE086		මන්නකුලම පුද්ගලික මාර්ගය		මන්නකුලම පළමුවන පටුමග	කැළෑව	0.10	3.70	මන්නකුලම	225B	1
87	NVVNE087		මන්නකුලම පුද්ගලික මාර්ගය		පුද්ගලික මාර්ගය	බැම්ම	0.70	4.00	මන්නකුලම	225B	1
88	NVVNE088		මන්නකුලම පුද්ගලික මාර්ගය		පුද්ගලික මාර්ගය	මන්නකුලම පුද්ගලික මාර්ගය	0.25	4.00	මන්නකුලම	225B	1
89	NVVNE089		මන්නකුලම පුද්ගලික මාර්ගය		මන්නකුලම පුද්ගලික මාර්ගය	මන්නකුලම මාර්ගය	0.10	3.70	මන්නකුලම	225B	1

1. අනු. අංකය	2. මාර්ග අංකය	3. ගැසට් අනු. අංකය	4. මාර්ගයේ නම	5. මාර්ගය සඳහා භාවිතා වන යෙදවුම	6. ආරම්භක ස්ථානය	7. අවසන් ස්ථානය	8. මාර්ගයේ දිග (km)	9. මාර්ගයේ පළල (m)	10. මාර්ග නිලධාරී මග සහ සහායක මාර්ග නිලධාරී	11. මාර්ග නිලධාරී කාර්යාල අංකය	12. කොටස් සංඛ්‍යාව
90	NVVNE090		පුදුබිලාන්කුලම කල්ලිඉරුපු කෘෂි මාර්ගය		පුදුබිලාන්කුලම මාර්ගය	කැළෑව	2.00	4.00	මන්නකුලම	225B	1
91	NVVNE091		කොල්ලේපුලියන්කුලම කෘෂි මාර්ගය		මන්නකුලම මාර්ගය	කැළෑව	0.70	4.00	මන්නකුලම	225B	1
92	NVVNE092		මන්නකුලම කනනක මාර්ගය		කැළෑව	කැළෑව	0.50	3.70	මන්නකුලම	225B	1
93	NVVNE093		කුංචුකුලම් නාගනම්පිරාන් කෝවිල මාර්ගය		කැළෑව	කැළෑව	2.00	4.00	මන්නකුලම	225B	1
94	NVVNE094		කුංචුකුලම් අම්මාන් කෝවිල මාර්ගය		කැළෑව	කැළෑව	1.00	4.00	මන්නකුලම	225B	1
95	NVVNE095		කොල්ලේපුලියන්කුලම මාර්ගය		කැළෑව	කැළෑව	0.90	4.00	මන්නකුලම	225B	1
96	NVVNE096		කොල්ලේපුලියන්කුලම රාමක්‍රිෂ්ණ පාසල් මාවත		කැළෑව	කැළෑව	0.60	4.00	මන්නකුලම	225B	1
97	NVVNE097		කොල්ලේපුලියන්කුලම පළමුවන පටුමග		කැළෑව	කැළෑව	0.30	3.70	මන්නකුලම	225B	1
98	NVVNE098		කොල්ලේපුලියන්කුලම දෙවන පටුමග		කැළෑව	කැළෑව	0.30	3.70	මන්නකුලම	225B	1
99	NVVNE099		කොල්ලේපුලියන්කුලම තුන්වන පටුමග		කොල්ලේපුලියන්කුලම මාර්ගය	කොල්ලේපුලියන්කුලම රාමක්‍රිෂ්ණ පාසල් මාවත	0.20	3.70	මන්නකුලම	225B	1
100	NVVNE100		කොල්ලේපුලියන්කුලම හතරවන පටුමග		කොල්ලේපුලියන්කුලම මාර්ගය	කුඹුරු ඉඩම්	0.80	3.70	මන්නකුලම	225B	1
101	NVVNE101		කොල්ලේපුලියන්කුලම පස්වන පටුමග		කොල්ලේපුලියන්කුලම මාර්ගය	කැළෑව	0.30	3.70	මන්නකුලම	225B	1
102	NVVNE102		පුටුකුලම් අම්මාන් කෝවිල විදිය		පුටුකුලම් මාර්ගය	අම්මාන් කෝවිල	3.00	4.00	මන්නකුලම	225B	1
103	NVVNE103		පෙරියකුලම් ගොවිපොළ විදිය		කොල්ලේපුලියන්කුලම මාර්ගය	කැළෑව	0.50	4.00	කනගරායන්කුලම උතුර	225A	1
104	NVVNE104		පෙරියකුලම් හයවන පටුමග		කොල්ලේපුලියන්කුලම මාර්ගය	කැළෑව	0.30	4.00	කනගරායන්කුලම උතුර	225A	1
105	NVVNE105		පෙරියකුලම් පස්වන පටුමග		කොල්ලේපුලියන්කුලම මාර්ගය	භූමිය	0.50	4.00	කනගරායන්කුලම උතුර	225A	1
106	NVVNE106		පෙරියකුලම් තුන්වන පටුමග		කොල්ලේපුලියන්කුලම මාර්ගය	කැළෑව	1.70	4.00	කනගරායන්කුලම උතුර	225A	1
107	NVVNE107		පෙරියකුලම් පළමුවන පටුමග		කොල්ලේපුලියන්කුලම මාර්ගය	ලක්ෂපාන මාර්ගය	0.45	4.00	කනගරායන්කුලම උතුර	225A	1
108	NVVNE108		ලක්ෂපාන මාර්ගය		කොල්ලේපුලියන්කුලම මාර්ගය	කැළෑව	2.00	4.00	කනගරායන්කුලම උතුර	225A	1
109	NVVNE109		ලක්ෂපාන මාර්ගය පළමුවන පටුමග		ලක්ෂපාන මාර්ගය	කැළෑව	0.60	4.00	කනගරායන්කුලම උතුර	225A	1
110	NVVNE110		ලක්ෂපාන මාර්ගය දෙවන පටුමග		ලක්ෂපාන මාර්ගය	කැළෑව	0.20	4.00	කනගරායන්කුලම උතුර	225A	1
111	NVVNE111		පෙරියකුලම් හරස් මාර්ගය		පෙරියකුලම් මාර්ගය	කැළෑව	0.10	3.70	කනගරායන්කුලම උතුර	225A	1

1. අනු. අංකය	2. මාර්ග අංකය	3. ගැසට් අනු. අංකය	4. මාර්ගයේ ශ්‍රේණිය	5. මාර්ගය හෙද දෙසට යැවීමේ දිනය	6. ආරම්භක ස්ථානය	7. අවසන් ස්ථානය	8. මාර්ගයේ දිර්ඝ දුර පිමාණය (km.)	9. මාර්ගයේ ප්‍රමාණය (m)	10. ශ්‍රී ලංකා මහලේඛන සංවිධානයේ සංඛ්‍යාව	11. ශ්‍රී ලංකා මහලේඛන සංවිධානයේ අංකය	12. කොටස් අංකය
112	NVVNE112		පෙරියකුලම අභ්‍යන්තර මාර්ග		පෙරියකුලම පළමුවන පවුමග	පෙරියකුලම පස්වන පවුමග	0.60	4.00	කනගරායන්කුලම උතුර	225A	1
113	NVVNE113		ලක්ෂපාන මාර්ගය තුන්වන පවුමග		ලක්ෂපාන මාර්ගය	කැළැව	0.20	3.70	කනගරායන්කුලම උතුර	225A	1
114	NVVNE114		කුඩිඉරුප්පු විදිය		A9 මාර්ගය	කැළැව	0.60	4.00	කනගරායන්කුලම උතුර	225A	1
115	NVVNE115		මුදිගාන්කුලම මාර්ගය		A9 මාර්ගය	පරණ නුවර විදිය	1.00	4.00	කනගරායන්කුලම උතුර	225A	1
116	NVVNE116		පෙර පාසල් මාර්ග පළමු පවුමග		පෙර පාසල් මාර්ගය	මුදිගාන්කුලම විදිය	0.40	4.00	කනගරායන්කුලම උතුර	225A	1
117	NVVNE117		පෙර පාසල් විදිය		A9 මාර්ගය	පරණ නුවර පාර	0.65	4.00	කනගරායන්කුලම උතුර	225A	1
118	NVVNE118		පල්ලිය මාර්ගය පළමු පවුමග		පල්ලිය මාර්ගය	කුඹුරු ඉඩම්	1.15	4.00	කනගරායන්කුලම උතුර	225A	1
119	NVVNE119		පල්ලිය මාර්ගය		A9 මාර්ගය	පරණ නුවර පාර	0.30	4.00	කනගරායන්කුලම උතුර	225A	1
120	NVVNE120		පරණ නුවර පාර පස්වන පවුමග		පරණ නුවර පාර	කැළැව	0.30	3.70	කනගරායන්කුලම උතුර	225A	1
121	NVVNE121		පරණ නුවර පාර හතරවන පවුමග		පරණ නුවර පාර	කැළැව	0.60	3.70	කනගරායන්කුලම උතුර	225A	1
122	NVVNE122		පරණ නුවර පාර තුන්වන පවුමග		පරණ නුවර පාර	පරණ නුවර පාර	0.85	3.70	කනගරායන්කුලම උතුර	225A	1
123	NVVNE123		පරණ නුවර පාර දෙවන පවුමග		පරණ නුවර පාර	හතරවන පවුමග	0.80	3.70	කනගරායන්කුලම උතුර	225A	12
124	NVVNE124		පරණ නුවර පාර පළමුවන පවුමග		පරණ නුවර පාර	කැළැව	0.65	3.70	කනගරායන්කුලම දකුණ	225	1,3
125	NVVNE125		කනගරායන්කුලම කරප්පුකුත්ති මාර්ගය		කනගරායන්කුලම කරප්පුකුත්ති මාර්ගය	කැළැව	6.00	4.00	කනගරායන්කුලම උතුර	226	2,3
126	NVVNE126		විඥානකුලම සකාය මාර්ගය පළමු වන පවුමග		A9 මාර්ගය	කුඹුරු ඉඩම්	0.60	4.00	කනගරායන්කුලම දකුණ	225	3
127	NVVNE127		විඥානකුලම සකාය මාර්ගය දෙවන පවුමග		විඥානකුලම සකාය මාර්ගය දෙවන පවුමග	විඥානකුලම සකාය මාර්ගය	0.80	4.00	කනගරායන්කුලම දකුණ	223B	3
128	NVVNE128		විඥානකුලම සකාය මාර්ගය තුන්වන පවුමග		විඥානකුලම සකාය මාර්ගය තුන්වන පවුමග	විඥානකුලම සකාය මාර්ගය	0.60	4.00	කනගරායන්කුලම දකුණ	223B	3
129	NVVNE129		විඥානකුලම කරප්පුකුත්ති හතරවන පවුමග		විඥානකුලම කරප්පුකුත්ති හතරවන පවුමග	විඥානකුලම සකාය මාර්ගය	0.50	4.00	කනගරායන්කුලම දකුණ	223B	3

1. අනු. අංකය	2. මාර්ග අංකය	3. ගැසට් අනු. අංකය	4. මාර්ගයේ නම	5. මාර්ගය යෙදවිය යුතු ප්‍රදේශය	6. පැහැදිලි කළ යුතු ස්ථාන	7. අවශ්‍ය සහතික	8. සමස්ත දිග (km)	9. ඉහළම ප්‍රවේගය (km/h)	10. මෙහි ඇතුළත් වන ප්‍රධාන ස්ථාන	11. ගිණුම් අංකය	12. කොටස සහ අංකය
130	NVVNE130		විද්‍යානකුලම් සකාය මාර්ගය පස්වන පටුම		විද්‍යානකුලම් කරප්පුකුත්ති විදිය	කුඹුරු දෙමළ	1.00	4.00	සිත්තඬුමපත්	223B	3
131	NVVNE131		කරප්පුකුත්ති කෘෂි මාර්ගය		විද්‍යානකුලම් කරප්පුකුත්ති විදිය	කැළෑව	1.20	4.00	සිත්තඬුමපත්	223B	3
132	NVVNE132		කරප්පුකුත්ති පෙරියමඩු මාර්ගය		විද්‍යානකුලම් කරප්පුකුත්ති විදිය	පෙරියමඩු මංසන්ධිය	4.50	4.00	සිත්තඬුමපත්, නයිනාමඩු	223B, 223C	3
133	NVVNE133		විද්‍යානකුලම් සකාය මාර්ගය හයවන පටුම		විද්‍යානකුලම් කරප්පුකුත්ති විදිය	කැළෑව	0.50	4.00	සිත්තඬුමපත්	223B	3
134	NVVNE134		නයිනාමඩු කරප්පුකුත්ති මාර්ගය		විද්‍යානකුලම් කරප්පුකුත්ති විදිය	නයිනාමඩු මංසන්ධිය	8.90	4.00	සිත්තඬුමපත්	223B	3
135	NVVNE135		විද්‍යානකුලම් පළමු පටුම		නයිනාමඩු කරප්පුකුත්ති මාර්ගය	කැළෑව	0.20	3.70	සිත්තඬුමපත්	223B	3
136	NVVNE136		විද්‍යානකුලම් දෙවන පටුම		නයිනාමඩු කරප්පුකුත්ති මාර්ගය	කැළෑව	0.20	3.70	සිත්තඬුමපත්	223B	3
137	NVVNE137		විද්‍යානකුලම් තුන්වන පටුම		නයිනාමඩු කරප්පුකුත්ති මාර්ගය	කැළෑව	0.30	3.70	සිත්තඬුමපත්	223B	3
138	NVVNE138		විද්‍යානකුලම් හතරවන පටුම		නයිනාමඩු කරප්පුකුත්ති මාර්ගය	කැළෑව	0.30	3.70	සිත්තඬුමපත්	223B	3
139	NVVNE139		සන්නාසිපරන්තන් කච්චකොඩි විදිය		නයිනාමඩු කරප්පුකුත්ති මාර්ගය	RDA මාර්ගය (B296)	5.70	4.00	සිත්තඬුමපත්, පරන්තන්	223B, 223	3
140	NVVNE140		සිත්තඬුමපත් පාසල් විදිය		සන්නාසිපරන්තන් කච්චකොඩි මාර්ගය	සිත්තඬුමපත් දෙවන පටුම	0.40	4.00	සිත්තඬුමපත්	223B	3
141	NVVNE141		සිත්තඬුමපත් පළමුවන පටුම		නයිනාමඩු කරප්පුකුත්ති මාර්ගය	සිත්තඬුමපත් දෙවන පටුම	0.50	4.00	සිත්තඬුමපත්	223B	3
142	NVVNE142		සිත්තඬුමපත් දෙවන පටුම		නයිනාමඩු කරප්පුකුත්ති මාර්ගය	සිත්තඬුමපත් පාසල් විදිය	0.50	4.00	සිත්තඬුමපත්	223B	3

1. අනු. අංක	2. මාර්ග අංක	3. ගැසට් අනු. අංක	4. මාර්ගයේ මූල	5. යැවීමේ යෙදුමේ ගැසට් අංක	6. ආරම්භක සැලැස්ම	7. අවසන් ස්ථානය	8. මාර්ගයේ දිග (km)	9. දැමීමේ වේගය (km/h)	10. මාර්ගයේ දිග (km)	11. මාර්ග නිලධාරී	12. කාර්යාල අංක
143	NVVNE143		සිත්තආදම්පන් තුන්වන පටුම	රාජ්‍ය-රම-ගම්-මාන මාර්ගය	නයිනාමඩු කරප්පුකුත්ති මාර්ගය	සිත්තආදම්පන් දෙවන පටුම	0.40	4.00	සිත්තආදම්පන්	223B	3
144	NVVNE144		සිත්තආදම්පන් හතරවන පටුම		නයිනාමඩු කරප්පුකුත්ති මාර්ගය	කැලෑව	0.70	4.00	සිත්තආදම්පන්	223B	3
145	NVVNE145		සිත්තආදම්පන් පළමුවන අභ්‍යන්තර මාර්ගය		සිත්තආදම්පන් තුන්වන පටුම	කැලෑව	0.20	3.70	සිත්තආදම්පන්	223B	3
146	NVVNE146		සිත්තආදම්පන් දෙවන අභ්‍යන්තර මාර්ගය		සිත්තආදම්පන් තුන්වන පටුම	කැලෑව	0.10	4.00	සිත්තආදම්පන්	223B	3
147	NVVNE147		සන්නාසිපරන්තන් කෘෂි ඉඩම් පස්වන පටුම		සන්නාසිපරන්තන් කඩවකොඩි මාර්ගය	කැලෑව	0.80	4.00	සිත්තආදම්පන්	223B	3
148	NVVNE148		සන්නාසිපරන්තන් වැව මාර්ගය		සන්නාසිපරන්තන් කඩවකොඩි මාර්ගය	වැව් බැම්ම	0.20	3.70	සිත්තආදම්පන්	223B	3
149	NVVNE149		සන්නාසිපරන්තන් කෘෂි ඉඩම් හතරවන පටුම		සන්නාසිපරන්තන් කඩවකොඩි මාර්ගය	කැලෑව	1.00	3.70	සිත්තආදම්පන්	223B	3
150	NVVNE150		සන්නාසිපරන්තන් කෘෂි ඉඩම් තුන්වන පටුම		සන්නාසිපරන්තන් කඩවකොඩි මාර්ගය	කැලෑව	1.00	3.70	පරන්තන්	223	8
151	NVVNE151		සන්නාසිපරන්තන් පාසල් විදිය		සන්නාසිපරන්තන් කඩවකොඩි මාර්ගය	කැලෑව	1.50	4.00	පරන්තන්	223	8
152	NVVNE152		සන්නාසිපරන්තන් පාසල් පළමුවන පටුම		සන්නාසිපරන්තන් කඩවකොඩි මාර්ගය	සන්නාසිපරන්තන් පාසල් විදිය	0.10	3.70	පරන්තන්	223	8
153	NVVNE153		සන්නාසිපරන්තන් කෘෂි ඉඩම් දෙවන පටුම		සන්නාසිපරන්තන් කඩවකොඩි මාර්ගය	කැලෑව	1.00	4.00	පරන්තන්	223	8
154	NVVNE154		සන්නාසිපරන්තන් කෘෂි ඉඩම් පළමු පටුම		සන්නාසිපරන්තන් කඩවකොඩි මාර්ගය	RDA මාර්ගය (B296)	1.50	4.00	පරන්තන්	223	8
155	NVVNE155		සන්නාසිපරන්තන් පළමුවන පටුම		RDA මාර්ගය (B296)	කැලෑව	0.50	4.00	පරන්තන්	223	8
156	NVVNE156		සන්නාසිපරන්තන් දෙවන පටුම		RDA මාර්ගය (B296)	කැලෑව	0.20	4.00	පරන්තන්	223	8

1. අනු. අංකය	2. මාර්ග අංකය	3. ගැසට් අනු. අංකය	4. මාර්ගයේ නම	5. මාර්ගයේ සඳහා යොදා ගැනීමේදී යොදා ගත යුතු ස්වභාවය	6. පැරණි සහ නව සහතික	7. අවසන් ස්ථරය	8. සමස්ත දිග (km)	9. දිග (m)	10. ශ්‍රී ලංකා මහලේඛන සේවයේ ස්ථරය	11. ශ්‍රී ලංකා මහලේඛන සේවයේ අංකය	12. කොටසේ අංකය
157	NVVNE157		සන්තාසිපරන්කන් තුන්වන පටුම		RDA මාර්ගය (B296)	කැලෑව	0.20	4.00	පරන්කන්	223	8
158	NVVNE158		මදියාමඩු පළමුවන පටුම		RDA මාර්ගය (B296)	කැලෑව	0.45	4.00	පරන්කන්	223	8
159	NVVNE159		මදියාමඩු පළමුවන කෘෂි මාර්ගය		මදියාමඩු පළමුවන පටුම	කුඹුරු ඉඩම්	0.40	4.00	පරන්කන්	223	8
160	NVVNE160		මදියාමඩු දෙවන කෘෂි මාර්ගය		මදියාමඩු පළමුවන පටුම	කුඹුරු ඉඩම්	0.25	4.00	පරන්කන්	223	8
161	NVVNE161		මදියාමඩු කෘෂි ඉඩම් පළමු හරස්වැදිය		මදියාමඩු පළමුවන කෘෂි මාර්ගය	මදියාමඩු දෙවන කෘෂි මාර්ගය	0.20	4.00	පරන්කන්	223	8
162	NVVNE162		මදියාමඩු දෙවන පටුම		RDA මාර්ගය (B296)	මදියාමඩු සින්නපු වරසන්කුලම මාර්ගය	0.30	4.00	පරන්කන්	223	8
163	NVVNE163		මදියාමඩු සින්නපු වරසන්කුලම මාර්ගය		RDA මාර්ගය (B296)	RDD මාර්ගය	2.80	4.00	පරන්කන්	223	8
164	NVVNE164		මදියාමඩු පළමුවන අභ්‍යන්තර මාර්ගය		මදියාමඩු සින්නපු වරසන්කුලම මාර්ගය	මදියාමඩු දෙවන අතුරු මාර්ගය	0.25	4.00	පරන්කන්	223	8
165	NVVNE165		මදියාමඩු තුන්වන පටුම		RDA මාර්ගය (B296)	මදියාමඩු සින්නපු වරසන්කුලම මාර්ගය	1.20	4.00	පරන්කන්	223	8
166	NVVNE166		මදියාමඩු හතරවන පටුම		RDA මාර්ගය (B296)	කැලෑව	0.20	4.00	පරන්කන්	223	8
167	NVVNE167		මදියාමඩු පස්වන පටුම		RDA මාර්ගය (B296)	කැලෑව	0.20	4.00	පරන්කන්	223	8
168	NVVNE168		මදියාමඩු දෙවන අභ්‍යන්තර මාර්ගය		මදියාමඩු සින්නපු වරසන්කුලම මාර්ගය	කැලෑව	0.10	4.00	පරන්කන්	223	8
169	NVVNE169		මදියාමඩු තුන්වන අභ්‍යන්තර මාර්ගය		මදියාමඩු සින්නපු වරසන්කුලම මාර්ගය	කැලෑව	0.20	4.00	පරන්කන්	223	8
170	NVVNE170		මදියාමඩු හතරවන අභ්‍යන්තර මාර්ගය		මදියාමඩු සින්නපු වරසන්කුලම මාර්ගය	කැලෑව	0.20	4.00	පරන්කන්	223	8
171	NVVNE171		සින්නපු වරසන්කුලම කෘෂි මාර්ගය		මදියාමඩු මාර්ගය	කුඹුරු ඉඩම්	0.80	3.70	පරන්කන්	223	8
172	NVVNE172		සින්නපු වරසන්කුලම පළමුවන පටුම		RDD මාර්ගය	කුඹුරු ඉඩම්	0.50	4.00	පරන්කන්	223	8

1. අනු. අංකය	2. මාර්ග අංකය	3. ගැසට් අනු. අංකය	4. මාර්ගයේ නම	5. මාර්ගය හඳුනා ගැනීමේ යැපීමේ හැකියාව	6. ආරම්භක ස්ථානය	7. අවසන් ස්ථානය	8. මාර්ගයේ දිග ප්‍රමාණය (km.)	9. මාර්ගයේ සැලසුම (m.)	10. ග්‍රාම නිලධාරී කොට්ඨාස නම	11. ග්‍රාම නිලධාරී කොට්ඨාස අංකය	12. කොට්ඨාස අංකය
173	NVVNE173		සීන්හසුචරසන්කුලම දෙවන පටුම		RDD මාර්ගය	කුඹුරු ඉඩම්	0.20	4.00	පරන්කන්	223	8
174	NVVNE174		කුඹුරුගේ විදිය		RDD මාර්ගය	RDD මාර්ගය	4.50	4.00	පරන්කන්	223, 223A	8
175	NVVNE175		සීන්හසුචරසන්කුලම පස්වන පටුම		RDD මාර්ගය	කැළැව	0.30	4.00	අනන්දර්පුලියන්කුලම	223	8
176	NVVNE176		කෘෂි මාර්ගය		RDD මාර්ගය	කුඹුරු ඉඩම්	0.50	3.70	අනන්දර්පුලියන්කුලම	223A	8
177	NVVNE177		කුඹුරුගේ කෘෂි විදිය		පටුම විදිය	කුඹුරු ඉඩම්	1.00	4.00	අනන්දර්පුලියන්කුලම	223A	8
178	NVVNE178		කුඹුරුගේ කුන්වන පටුම		කුඹුරුගේ විදිය	කුඹුරු ඉඩම්	0.30	4.00	අනන්දර්පුලියන්කුලම	223A	8
179	NVVNE179		කුඹුරුගේ දෙවන පටුම		කුඹුරුගේ විදිය	කුඹුරු ඉඩම්	0.25	4.00	අනන්දර්පුලියන්කුලම	223A	8
180	NVVNE180		කුඹුරුගේ පළමුවන පටුම		කුඹුරුගේ විදිය	කුඹුරු ඉඩම්	0.20	4.00	අනන්දර්පුලියන්කුලම	223A	8
181	NVVNE181		අනන්දර්පුලියන්කුලම හතරවන පටුම		RDD මාර්ගය	කුඹුරු ඉඩම්	0.60	3.70	අනන්දර්පුලියන්කුලම	223A	8
182	NVVNE182		අනන්දර්පුලියන්කුලම පස්වන පටුම		RDD මාර්ගය	කුඹුරු ඉඩම්	0.50	3.70	අනන්දර්පුලියන්කුලම	223A	8
183	NVVNE183		අනන්දර්පුලියන්කුලම හයවන පටුම		RDD මාර්ගය	කුඹුරු ඉඩම්	0.50	4.00	අනන්දර්පුලියන්කුලම	223A	8
184	NVVNE184		අනන්දර්පුලියන්කුලම හත්වන පටුම		RDD මාර්ගය	කැළැව	0.20	4.00	අනන්දර්පුලියන්කුලම	223A	8
185	NVVNE185		අනන්දර්පුලියන්කුලම අටවන පටුම		RDD මාර්ගය	කුඹුරු ඉඩම්	0.30	3.70	අනන්දර්පුලියන්කුලම	223A	8
186	NVVNE186		නොච්චිකුලම කුඩිඳිපිටු විදිය		RDD මාර්ගය	කුඹුරු ඉඩම්	2.00	4.00	අනන්දර්පුලියන්කුලම	223A	8
187	NVVNE187		නොච්චිකුලම වැව මාර්ගය		RDD මාර්ගය	කුඹුරු ඉඩම්	0.60	4.00	අනන්දර්පුලියන්කුලම	223A	8
188	NVVNE188		පෙරියනොච්චිකුලම මාර්ගය		RDD මාර්ගය	වැව බැම්ම	1.00	4.00	අනන්දර්පුලියන්කුලම	223A	8
189	NVVNE189		අනන්දර්පුලියන්කුලම තුන්වන පටුම		RDD මාර්ගය	වැව බැම්ම	0.30	4.00	අනන්දර්පුලියන්කුලම	223A	8
190	NVVNE190		අනන්දර්පුලියන්කුලම දෙවන පටුම		RDD මාර්ගය	කැළැව	0.50	4.00	අනන්දර්පුලියන්කුලම	223A	8
191	NVVNE191		අනන්දර්පුලියන්කුලම පළමුවන පටුම	කෝට්ටේ මාර්ගය	RDD මාර්ගය	විල්වයාඩි විනයගර් කෝට්ටේ	0.80	4.00	අනන්දර්පුලියන්කුලම	223A	8
192	NVVNE192		වැව මාර්ගය		RDD මාර්ගය	වැව බැම්ම	0.50	4.00	අනන්දර්පුලියන්කුලම	223A	8
193	NVVNE193		සීන්හසුචරසන්කුලම හතරවන පටුම		RDD මාර්ගය	කැළැව	0.30	4.00	පරන්කන්	223	8
194	NVVNE194		සීන්හසුචරසන්කුලම තුන්වන පටුම		RDD මාර්ගය	කුඹුරු ඉඩම්	0.30	4.00	පරන්කන්	223	8
195	NVVNE195		සීන්හසුචරසන්කුලම මරුකෝට්ටේ විදිය		RDD මාර්ගය	නොච්චිකුලම මංසන්ධිය	5.70	4.00	පරන්කන්	223	8,9
196	NVVNE196		නයිනාමඩු කුඩිඳිපිටු තුන්වන පටුම		RDA මාර්ගය (B296)	නයිනාමඩු කුඩිඳිපිටු දෙවන අකුරු මාර්ගය	0.30	4.00	පරන්කන්	221, 223	8

1. අනු. අංකය	2. මාර්ග අංකය	3. ගැසට් අනු. අංකය	4. මාර්ගයේ නම	5. මාර්ගය යෙදවීමේ ආකාරය	6. පාරමිති ස්ථානය	7. අවසන් ස්ථානය	8. සමස්ත දිග (km)	9. රූපමාපය (m)	10. ගිණුම් කොටස	11. ගිණුම් අංකය	12. සමස්ත දිග (km)
197	NVVNE197		නයිනාමඩු කුඩිඳිරිප්පු දෙවන පටුම		RDA මාර්ගය (B296)	කැළෑව	0.20	4.00	පරන්කන්	223	8
198	NVVNE198		නයිනාමඩු කුඩිඳිරිප්පු පළමුවන පටුම		RDA මාර්ගය (B296)	නයිනාමඩු කුඩිඳිරිප්පු දෙවන පටුම	0.50	4.00	පරන්කන්	223	8
199	NVVNE199		නයිනාමඩු කෘෂි ඉඩම් පළමුවන පටුම		RDA මාර්ගය (B296)	කුඹුරු ඉඩම්	1.00	4.00	නයිනාමඩු	223c	8
200	NVVNE200		නයිනාමඩු පළමුවන පටුම		නයිනාමඩු කරප්පුකුත්ති මාර්ගය	කැළෑව	0.20	4.00	නයිනාමඩු	223c	8
201	NVVNE201		නයිනාමඩු දෙවන පටුම		නයිනාමඩු කරප්පුකුත්ති මාර්ගය	කැළෑව	0.20	4.00	නයිනාමඩු	223c	8
202	NVVNE202		නයිනාමඩු තුන්වන පටුම		නයිනාමඩු කරප්පුකුත්ති මාර්ගය	කැළෑව	0.25	4.00	නයිනාමඩු	223c	8
203	NVVNE203		නයිනාමඩු හතරවන පටුම		නයිනාමඩු කරප්පුකුත්ති මාර්ගය	කැළෑව	0.20	4.00	නයිනාමඩු	223c	8
204	NVVNE204		නයිනාමඩු පස්වන පටුම		නයිනාමඩු කරප්පුකුත්ති මාර්ගය	කැළෑව	0.20	4.00	නයිනාමඩු	223c	8
205	NVVNE205		නයිනාමඩු හයවන පටුම		නයිනාමඩු කරප්පුකුත්ති මාර්ගය	කැළෑව	1.20	4.00	නයිනාමඩු	223c	8
206	NVVNE206		නයිනාමඩු අභ්‍යන්තර කෘෂි මාර්ගය		නයිනාමඩු හයවන පටුම	කුඹුරු ඉඩම්	0.70	3.70	නයිනාමඩු	223c	8
207	NVVNE207		අයිලි පෙරියමඩු මාර්ගය		නයිනාමඩු කරප්පුකුත්ති මාර්ගය	පෙරියමඩු මංසන්ධිය	2.35	4.00	නයිනාමඩු	223c	8

1. අනු. අංකය	2. මාර්ග අංකය	3. ගැසට් අනු. අංකය	4. මාර්ගයේ නම	5. මාර්ගයේ ගැසට් ගැසට් ගැසට් ගැසට්	6. පැහැදිලි කිරීමේ සහ සහතික කිරීමේ කොටස	7. අවශ්‍ය කරන සහතික කිරීමේ කොටස	8. පහසුකම් රටේ පිහිටීම (km)	9. ගැසට් ගැසට් ගැසට් ගැසට්	10. මාර්ගයේ මාර්ගයේ මාර්ගයේ	11. මාර්ගයේ මාර්ගයේ මාර්ගයේ	12. මාර්ගයේ මාර්ගයේ මාර්ගයේ
220	NVVNE220		වේලන්කුලම් කෙටි පවුම		කුරුසුඬිවැව මාර්ගය	කැළැව	0.80	4.00	කුරුසුඬිවැව	222D	4
221	NVVNE221		වේලන්කුලම් පරිසන්කුලම් මාර්ගය		වේලන්කුලම් මාර්ගය	මාර්ගයේ මාර්ගයේ මාර්ගයේ	1.90	4.00	මාර්ගයේ මාර්ගයේ මාර්ගයේ	222D	4
222	NVVNE222		කුරුසුඬිවැව සුඩුවෙන්දාන් මාර්ගය		කුරුසුඬිවැව මාර්ගය	රදා මාර්ගය (B296)	4.00	4.00	කුරුසුඬිවැව, නෙදුන්කේනි දකුණ	222, 222D	4,5
223	NVVNE223		කුරුසුඬිවැව පරිසන්කුලම් මාර්ගය		කුරුසුඬිවැව මාර්ගය	පරිසන්කුලම් මාර්ගයේ මාර්ගයේ	1.80	4.00	කුරුසුඬිවැව	222D	4
224	NVVNE224		කුරුසුඬිවැව පාසල් මාර්ගය		කුරුසුඬිවැව මාර්ගය	කුරුසුඬිවැව පරිසන්කුලම් මාර්ගය	0.30	4.00	කුරුසුඬිවැව	222D	4
225	NVVNE225		කුරුසුඬිවැව පාසල් හරස් මාර්ගය		කුරුසුඬිවැව මාර්ගය	කුරුසුඬිවැව පාසල් මාර්ගය	0.15	4.00	කුරුසුඬිවැව	222D	4
226	NVVNE226		කුරුසුඬිවැව පාසල ඉදිරිපස මාර්ගය		කුරුසුඬිවැව මාර්ගය	කැළැව	0.15	4.00	කුරුසුඬිවැව	222D	4
227	NVVNE227		කුරුසුඬිවැව අන්තර්ගම මඩු මාර්ගය		කුරුසුඬිවැව මාර්ගය	අන්තර්ගම මඩුකුලම් වැව බැම්ම	5.00	4.00	කුරුසුඬිවැව මාර්ගයේ මාර්ගයේ	222D 222E	4
228	NVVNE228		කුරුසුඬිවැව අන්තර්ගම මඩු පවුම		කුරුසුඬිවැව මාර්ගය	කැළැව	0.20	4.00	කුරුසුඬිවැව	222D	4
229	NVVNE229		කුරුසුඬිවැව කෘෂි මාර්ගය		කුරුසුඬිවැව මාර්ගය	කැළැව	0.30	4.00	කුරුසුඬිවැව	222D	4

1. අංකය	2. මාර්ග අංකය	3. ගැසට් පත්‍ර අංකය	4. මාර්ගයේ වි	5. යැවීමේ යෙදුමේ ගැසට්	6. ආරම්භක සැලැස්ම	7. අවසන් ස්ථානය	8. මාර්ගයේ දිර්ඝ දුර (km)	9. දැමීමේ වැටුප් (රු.)	10. ගිණුම් කොටස	11. ගිණුම් කොටස	12. සංඛ්‍යා සලකුණ
230	NVVNE230		කුලීපුඩ්ඩාන් මරුවෙල්පෙයි මාර්ගය		කුලීපුඩ්ඩාන් මංසන්ධිය	RDA මාර්ගය (B334)	4.80	4.00	කුලීපුඩ්ඩාන්, මාරාගුල්පෙයි	222D	4
231	NVVNE231		පනෙයිනිනරාන් ගම්මාන මාර්ගය		අන්තර්දේවනම්බු මංසන්ධිය	පනෙයිනිනරාන් පාලම	4.00	4.00	කුලීපුඩ්ඩාන්, මාරාගුල්පෙයි	222E	4
232	NVVNE232		පනෙයිනිනරාන් ගම්මාන මාර්ග දෙවන පටුම		පනෙයිනිනරාන් ගම්මාන මාර්ගය	කැළව්	0.40	3.70	කුලීපුඩ්ඩාන්, මාරාගුල්පෙයි	222D	4
233	NVVNE233		පනෙයිනිනරාන් ගම්මාන මාර්ග පළමුවන පටුම		පනෙයිනිනරාන් ගම්මාන මාර්ගය	කැළව්	0.50	3.70	මාරාගුල්පෙයි	222E	4
234	NVVNE234		මාරාගුල්පෙයි පස්වන පටුම		කුලීපුඩ්ඩාන් මාරාගුල්පෙයි	මරුවෙල්පෙයි දෙවන මාරාගුල්පෙයි	0.60	4.00	මාරාගුල්පෙයි	222E	4
235	NVVNE235		මාරාගුල්පෙයි හතරවන පටුම		කුලීපුඩ්ඩාන් මාරාගුල්පෙයි	කැළව්	0.20	3.70	මාරාගුල්පෙයි	222E	4
236	NVVNE236		මාරාගුල්පෙයි තෙවන පටුම		කුලීපුඩ්ඩාන් මාරාගුල්පෙයි	කැළව්	0.20	3.70	මාරාගුල්පෙයි	222E	4
237	NVVNE237		මාරාගුල්පෙයි දෙවන පටුම		කුලීපුඩ්ඩාන් මාරාගුල්පෙයි	කැළව්	0.70	4.00	මාරාගුල්පෙයි	222E	4
238	NVVNE238		මාරාගුල්පෙයි පළමුවන පටුම		කුලීපුඩ්ඩාන් මාරාගුල්පෙයි	කුලීපුඩ්ඩාන් මරුවෙල්පෙයි මාර්ගය	1.60	4.00	මාරාගුල්පෙයි	222E	4
239	NVVNE239		නෙඩුන්කේනි මාරාගුල්පෙයි මාර්ගය	6 කණුව මාර්ගය	6 කණුව මාර්ගය	කුලීපුඩ්ඩාන් මරුවෙල්පෙයි මාරාගුල්පෙයි මංසන්ධිය	2.40	4.00	මාරාගුල්පෙයි, නෙඩුන්කේනි දකුණ	222, 222E	4, 5
240	NVVNE240		නෙඩුන්කේනි මාරාගුල්පෙයි නවවන පටුම		නෙඩුන්කේනි මාරාගුල්පෙයි මාර්ගය	වැව් බැම්ම	0.90	4.00	මාරාගුල්පෙයි	222E	4
241	NVVNE241		නෙඩුන්කේනි මාරාගුල්පෙයි අවටන පටුම		නෙඩුන්කේනි මාරාගුල්පෙයි මාර්ගය	කුඹුරු ඉඩම්	0.20	4.00	මාරාගුල්පෙයි	222E	4

1. අනු. අංකය	2. මාර්ග අංකය	3. ගැසට් අනු. අංකය	4. මාර්ගයේ නම	5. මාර්ගයේ ස්වභාවය	6. පැහැදිලි කිරීමේ ස්වභාවය	7. අවසන් කිරීමේ ස්වභාවය	8. සමස්ත දුර (km)	9. ඉහළම ස්ඵලය (m)	10. මාර්ගයේ දිග	11. මාර්ගයේ අංකය	12. කොටසේ අංකය
242	NVVNE242		නෙවුන්කේනි මාර්ගයේ පවුමන	නෙවුන්කේනි මාර්ගයේ පවුමන	නෙවුන්කේනි මාර්ගයේ පවුමන	කැලේ	0.60	4.00	මාර්ගයේ පවුමන	222E	4
243	NVVNE243		නෙවුන්කේනි මාර්ගයේ පවුමන	නෙවුන්කේනි මාර්ගයේ පවුමන	නෙවුන්කේනි මාර්ගයේ පවුමන	කුඹුරු ඉඩම්	0.50	4.00	නෙවුන්කේනි දකුණ	222	5
244	NVVNE244		නෙවුන්කේනි මාර්ගයේ පවුමන	නෙවුන්කේනි මාර්ගයේ පවුමන	නෙවුන්කේනි මාර්ගයේ පවුමන	සුදුවෙන්දාන් ගම්මානය	2.50	4.00	නෙවුන්කේනි දකුණ	222	5
245	NVVNE245		නෙවුන්කේනි මාර්ගයේ පවුමන	නෙවුන්කේනි මාර්ගයේ පවුමන	නෙවුන්කේනි මාර්ගයේ පවුමන	කැලේ	0.20	4.00	නෙවුන්කේනි දකුණ	222	5
246	NVVNE246		නෙවුන්කේනි මාර්ගයේ පවුමන	නෙවුන්කේනි මාර්ගයේ පවුමන	නෙවුන්කේනි මාර්ගයේ පවුමන	කුඹුරු ඉඩම්	0.10	4.00	නෙවුන්කේනි දකුණ	222	5
247	NVVNE247		නෙවුන්කේනි මාර්ගයේ පවුමන	නෙවුන්කේනි මාර්ගයේ පවුමන	නෙවුන්කේනි මාර්ගයේ පවුමන	නෙවුන්කේනි මාර්ගයේ පවුමන	0.80	4.00	නෙවුන්කේනි දකුණ	222	5
248	NVVNE248		නෙවුන්කේනි මාර්ගයේ පවුමන	නෙවුන්කේනි මාර්ගයේ පවුමන	නෙවුන්කේනි මාර්ගයේ පවුමන	කැලේ	0.20	4.00	නෙවුන්කේනි දකුණ	222	5
249	NVVNE249		නාවල මාර්ගයේ පවුමන	නාවල මාර්ගයේ පවුමන	නාවල මාර්ගයේ පවුමන	RDA මාර්ගය (B334)	0.50	3.70	නෙවුන්කේනි දකුණ	222A	5
250	NVVNE250		නාවල මාර්ගයේ පවුමන	නාවල මාර්ගයේ පවුමන	නාවල මාර්ගයේ පවුමන	RDA මාර්ගය (B334)	0.80	3.70	නෙවුන්කේනි දකුණ	222A	5
251	NVVNE251		නාවල මාර්ගයේ පවුමන	නාවල මාර්ගයේ පවුමන	නාවල මාර්ගයේ පවුමන	කුඹුරු ඉඩම්	0.10	3.70	නෙවුන්කේනි දකුණ	222A	5
252	NVVNE252		නාවල මාර්ගයේ පවුමන	නාවල මාර්ගයේ පවුමන	නාවල මාර්ගයේ පවුමන	නාවල මාර්ගයේ පවුමන	0.30	3.70	නෙවුන්කේනි දකුණ	222A	5

1. අනු. අංකය	2. මාර්ග අංකය	3. ගැසට් අනු. අංකය	4. මාර්ගයේ නම	5. මාර්ගයේ සඳහා යොදාගත් ආර්ථික	6. ආරම්භක ස්ථානය	7. අවසන් ස්ථානය	8. මාර්ගයේ දිර ප්‍රමාණය (km.)	9. මාර්ගයේ භූගෝලීය සැලැස්ම	10. ග්‍රාම නිලධාරී මග සැලැස්ම	11. ග්‍රාම නිලධාරී කොට්ඨාස අංකය	12. කොට්ඨාස අංකය
253	NVVNE253		බහුකාර්ය ගොඩනැගිලි මාර්ගය	RDA මාර්ගය (B296)	RDA මාර්ගය (B334)	1.00	3.70	නෙළුන්කේනි උතුර	222A	5	
254	NVVNE254		කාන්තා ගොවිපොළ මාර්ගය	RDA මාර්ගය (B296)	බහුකාර්ය ගොඩනැගිලි මාර්ගය	1.00	4.00	නෙළුන්කේනි උතුර	222A	5	
255	NVVNE255		නාවලේ මාර්ගය හතරවන පටුම	නාවලේ මාර්ගය	බහුකාර්ය ගොඩනැගිලි මාර්ගය	0.30	3.70	නෙළුන්කේනි උතුර	222A	5	
256	NVVNE256		මුතියප්පර කෝවිල අසල පළමු පටුම	මුතියප්පර කෝවිල විදිය	කාන්තා ගොවිපොළ මාර්ගය	0.10	4.00	නෙළුන්කේනි උතුර	222A	5	
257	NVVNE257		මුතියප්පර කෝවිල අසල දෙවන පටුම	මුතියප්පර කෝවිල විදිය	කුඹුරු ඉඩම්	0.15	4.00	නෙළුන්කේනි උතුර	222A	5	
258	NVVNE258		මුතියප්පර කෝවිල විදිය	RDD මාර්ගය	කම්බිපාලම්	1.00	4.00	නෙළුන්කේනි උතුර	222A	5	
259	NVVNE259	-	මාමඩු විදිය	17 කණුව	පලම්පාසි	2.50	4.00	මාමඩු	222C	6	
260	NVVNE260	-	සාලම්බෙයි විදිය	ශිවාවනන්දම් නිවස	විද්‍යාලය	0.70	4.00	මාමඩු	222C	6	
261	NVVNE261	-	සෝලෙයි විනයගර විදිය	කන්දරාසා නිවස	පිල්ලෙයාර්	1.00	4.00	මාමඩු	222C	6	
262	NVVNE262	-	සෝලෙයි විනයගර කෘෂි මාර්ගය 1 පටුම	කෝනගාදන් නිවස	කුඹුරු ඉඩම්	0.20	3.70	මාමඩු	222C	6	
263	NVVNE263	-	පරණ මාමඩු විදිය	B296 මාර්ගය	වැව් බැම්ම	1.15	4.00	නෙළුන්කේනි උතුර	222A	5,6	
264	NVVNE264	-	පට්ටිපුලව් විනාසිකුලම් මාර්ගය	ශිවාවනන්දම් නිවස	කන්දසාම් නිවස	1.30	4.00	පට්ටිකුඩ්දර්පු	222C	10	
265	NVVNE265	-	සාන්ඩාර්කුලම් සෙනිප්පුලව් මාර්ගය	සුබ්‍රමනියම් නිවස	තාගරාසා නිවස	0.55	4.00	නෙළුන්කේනි උතුර	222A	5,6	
266	NVVNE266		නෙළුන්කේනි උතුර පළමු පටුම	B296 මාර්ගය	කුඹුරු ඉඩම්	0.15	3.70	මාමඩු	222C	5	
267	NVVNE267		පැරණි තැපැල් කාර්යාල මාර්ගය	B296 මාර්ගය	RDD මාර්ගය	0.80	4.00	මාමඩු	222C	6	

1. අනු. අංකය	2. මාර්ග අංකය	3. ගැසට් අනු. අංකය	4. මාර්ගයේ නම	5. මාර්ගයේ දිග (km) සහ පළල (m)	6. පැහැදිලි කිරීමේ විස්තර	7. අවසරය ලබාදීමේ විස්තර	8. ප්‍රමාණය (km)	9. ගැසට් අංකය	10. මාර්ගයේ දිග (km) සහ පළල (m)	11. මාර්ගයේ අංකය	12. මාර්ගයේ අංකය
268	NVVNE268		පැරණි කැපැල් කාර්යාලය සේනෙප්පුලේ මාර්ගය	0.20	සේනෙප්පුලේ මාර්ගය	විනාසිකුලම් මාර්ගය	0.20	4.00	මාමඩු	222C	6
269	NVVNE269		නෙඩුන්කේනි උතුර දෙවන පටුම	0.20	B296 මාර්ගය	RDD මාර්ගය	0.20	4.00	නෙඩුන්කේනි දකුණ	222	5
270	NVVNE270		නෙඩුන්කේනි උතුර දෙවන පටුම හරස් විදිය	0.15	නෙඩුන්කේනි උතුර දෙවන පටුම	පැරණි කැපැල් කාර්යාල මාර්ගය	0.15	4.00	නෙඩුන්කේනි දකුණ	222	5
271	NVVNE271		සේනෙප්පුලේ ඊට්ටිමුරින්පාන් මාර්ගය	3.50	RDD මාර්ගය	නන්ඩුවාන් පෙරියකුලම් මාර්ගය	3.50	4.00	මාමඩු	222C	6
272	NVVNE272		සේනෙප්පුලේ විනාසිකුලම් මාර්ගය	3.50	ඊට්ටිමුරින්පාන් මාර්ගය	නන්කාසලම් නිවස මාර්ගය	3.50	4.00	මාමඩු	222C	6
273	NVVNE273		සේනෙප්පුලේ විද්‍යාලය ඉදිරිපස මාර්ගය	0.15	විනාසිකුලම් මාර්ගය	පාසල ඉදිරිපස විදිය	0.15	4.00	මාමඩු	222C	6
274	NVVNE274		විනාසිකුලම් බහුකාර්ය ගොඩනැගිලි මාර්ගය	1.40	විනාසිකුලම් මාර්ගය	ඊට්ටිමුරින්පාන් මාර්ගය	1.40	4.00	මාමඩු	222C	6
275	NVVNE275		රාමර් කෝවිල මාර්ගය	1.60	සුසාන භූමිය	විනාසිකුලම් මාර්ගය	1.60	3.70	මාමඩු	222C	6
276	NVVNE276		ඊට්ටිමුරින්පාන් කුඹුරු ඉඩම් මාර්ගය	2.00	රාමර් කෝවිල මාර්ගය	රත්නසිංහම් නිවස නන්ඩුවාන් පෙරියකුලම් මාර්ගය	2.00	4.00	මාමඩු	222C	6
277	NVVNE277		විනාසිකුලම් අභ්‍යන්තර මාර්ගය	0.47	ඊට්ටිමුරින්පාන් කුඹුරු ඉඩම් මාර්ගය	විනාසිකුලම් මාර්ගය	0.47	4.00	මාමඩු	222C	6
278	NVVNE278		සේනෙප්පුලේ අභ්‍යන්තර මාර්ගය 3	0.50	සේනෙප්පුලේ අභ්‍යන්තර මාර්ගය 3	ඔදියාමලෙයි RDD 2 කණුව	0.50	4.00	මාමඩු	222C	6
279	NVVNE279		සේනෙප්පුලේ අභ්‍යන්තර මාර්ගය 2	0.20	සේනෙප්පුලේ අභ්‍යන්තර මාර්ගය 2	සෝගරන්තම් නිවස	0.20	4.00	මාමඩු	222C	6
280	NVVNE280		සේනෙප්පුලේ අභ්‍යන්තර මාර්ගය 1	0.90	සේනෙප්පුලේ අභ්‍යන්තර මාර්ගය 1	ඊට්ටිමුරින්පාන් මාර්ගය	0.90	4.00	මාමඩු	222C	6

1. අනු. අංකය	2. මාර්ග අංකය	3. ගැසට් අනු. අංකය	4. මාර්ගයේ නම	5. මාර්ගය යෙදවීමේ සහ මාර්ගය යෙදවීමේ උපදේශන	6. අවර්ධනය සඳහා සැලැස්විය යුතු ස්ථානය	7. අවසන් ස්ථානය	8. මාර්ගයේ දිග පිම්බීමක් (km.)	9. මාර්ගයේ භූගෝලීය ඛණ්ඩාංකය (UTM)	10. ගිණුම් කොටස	11. ගිණුම් කොටස	12. කොටස් අංකය
281	NVVNE281		රම්බකුලම් මාර්ගය		RDA මාර්ගය	සුදුවෙන්නේදන් මාර්ගය	0.65	4.00	නෙළුන්නේදන් දකුණ	222	5
282	NVVNE282		රම්බකුලම් නෙළුන්නේදන් මාර්ගය		රම්බකුලම් මාර්ගය	RDA නාගනම් බිරාන් කෝවිල මාර්ගය	0.65	4.00	නෙළුන්නේදන් දකුණ	222	5
283	NVVNE283		රම්බකුලම් නෙළුන්නේදන් මාර්ග දෙවන පටුම		රම්බකුලම් නෙළුන්නේදන් මාර්ගය	RDA මාර්ගය (B296)	0.25	4.00	නෙළුන්නේදන් දකුණ	222	5
284	NVVNE284		රම්බකුලම් නෙළුන්නේදන් මාර්ග පළමු වන පටුම		රම්බකුලම් නෙළුන්නේදන් මාර්ගය	රම්බකුලම් නෙළුන්නේදන් මාර්ග දෙවන පටුම	0.10	4.00	නෙළුන්නේදන් දකුණ	222	5
285	NVVNE285		ශිවනගර සුදුවෙන්නේදන් මාර්ගය		RDA මාර්ගය	සුදුවෙන්නේදන් මාර්ගය	1.70	4.00	නෙළුන්නේදන් දකුණ	222	5
286	NVVNE286		6 වන හරස් විදිය		RDA මාර්ගය	වැව් බැම්ම විදිය	0.30	4.00	නෙළුන්නේදන් දකුණ	222	5
287	NVVNE287		රෝහල් වට රවුම් පාර		RDA මාර්ගය	RDA මාර්ගය	0.70	4.00	නෙළුන්නේදන් දකුණ	222	5
288	NVVNE288		පස්වන හරස් විදිය		RDA මාර්ගය	වැව් බැම්ම විදිය	0.90	4.00	නෙළුන්නේදන් දකුණ	222	5
289	NVVNE289		හතරවන හරස් විදිය		RDA මාර්ගය	වැව් බැම්ම විදිය	0.60	4.00	නෙළුන්නේදන් දකුණ	222	5
290	NVVNE290		තුනවන හරස් විදිය		RDA මාර්ගය	වැව් බැම්ම විදිය	0.40	4.00	නෙළුන්නේදන් දකුණ	222	5
291	NVVNE291		MPCS මාර්ගය		RDA මාර්ගය	නෙළුන්නේදන් මාර්ගය	0.40	4.00	නෙළුන්නේදන් දකුණ	222	5
292	NVVNE292		නෙළුන්නේදන් දකුණ දෙවන හරස් විදිය		RDA මාර්ගය	වැව් බැම්ම මාර්ගය	0.30	4.00	නෙළුන්නේදන් දකුණ	222	5
293	NVVNE293		නෙළුන්නේදන් වැව් බැම්ම මාර්ගය		RDD මාර්ගය	රත්නාවතී නිවස	1.10	4.00	නෙළුන්නේදන් දකුණ	222	5
294	NVVNE294		විනාසිකුලම් කුඹුරු ඉඩම් මාර්ගය		RDD මාර්ගය	කුඹුරු ඉඩම්	0.26	4.00	මාමඩු	222C	6
295	NVVNE295		ඔලුමඩු පළමුවන පටුම		RDD මාර්ගය	කැළැව	0.40	4.00	මාමඩු	222C	6
296	NVVNE296		ඔලුමඩු කෘමි ඉඩම් මාර්ගය		ඔලුමඩු පළමුවන පටුම	කුඹුරු ඉඩම්	0.15	3.70	මාමඩු	222C	6

1. අනු. අංකය	2. මාර්ග අංකය	3. ගැසට් අනු. අංකය	4. මාර්ගයේ නම	5. මාර්ගය යෙදවීමේ ආකාරය	6. පැවරුණු සේවකයාගේ නම	7. අවසන් කරන ස්ථානය	8. සමස්ත දිග (km)	9. දිගින් දිගටම (m)	10. මාර්ගයේ විස්තර	11. මාර්ග නිවැරදි කිරීමේ අංකය	12. කොටසක අංකය
297	NVVNE297		මල්වතු දොවන පවුම		RDD මාර්ගය	මල්වතු නයවන පවුම	2.40	4.00	මල්වතු	222B	6
298	NVVNE298		මල්වතු පළමුවන අභ්‍යන්තර මාර්ගය		මල්වතු දොවන පවුම	මල්වතු නයවන පවුම	0.60	4.00	මල්වතු	222B	6
299	NVVNE299		මල්වතු දොවන අභ්‍යන්තර මාර්ගය		මල්වතු දොවන පවුම	කැළෑව	0.20	4.00	මල්වතු	222B	6
300	NVVNE300		මල්වතු තෙවන පවුම		RDD මාර්ගය	කැළෑව	0.40	4.00	මල්වතු	222B	6
301	NVVNE301		මල්වතු හතරවන පවුම		RDD මාර්ගය	කැළෑව	0.15	3.70	මල්වතු	222B	6
302	NVVNE302		මල්වතු පස්වන පවුම	මුදිරම් කෘෂි මාර්ගය	RDD මාර්ගය	කැළෑව	0.80	4.00	මල්වතු	222B	6
303	NVVNE303		මල්වතු හයවන පවුම		RDD මාර්ගය	වැඩි බැම්ම	1.80	4.00	මල්වතු	222B	6
304	NVVNE304		මල්වතු හත්වන පවුම		RDD මාර්ගය	කැළෑව	0.75	4.00	මල්වතු	222B	6
305	NVVNE305		මල්වතු අටවන පවුම		RDD මාර්ගය	කැළෑව	2.80	4.00	මල්වතු	222B	6
306	NVVNE306		වෙලඬි මාර්ගය		RDD මාර්ගය	කැළෑව	1.40	4.00	මල්වතු, කට්කුලම්	222B 221D	6,10
307	NVVNE307		වෙලඬි මාර්ග පළමු පවුම		වෙලඬි මාර්ගය	කැළෑව	0.45	4.00	කට්කුලම්	221D	10
308	NVVNE308		වෙලඬි මාර්ග දෙවන පවුම		වෙලඬි මාර්ගය	කැළෑව	0.30	4.00	කට්කුලම්	221D	10
309	NVVNE309		වෙලඬි අභ්‍යන්තර මාර්ගය		වෙලඬි මාර්ගය	කැළෑව	0.80	4.00	කට්කුලම්	221D	10
310	NVVNE310		කිරිසුඬිඩාන් පළමු පවුම		වෙලඬි අභ්‍යන්තර මාර්ගය	කිරිසුඬිඩාන් මාර්ගය	0.75	4.00	කට්කුලම්	221D	10
311	NVVNE311		කිරිසුඬිඩාන් කෘෂි ඉඩම් දොවන පවුම		කිරිසුඬිඩාන් පළමු පවුම	කැළෑව	0.40	3.70	කට්කුලම්	221D	10
312	NVVNE312		කට්කුලම් පළමු පවුම		RDD මාර්ගය	කැළෑව	0.50	4.00	කට්කුලම්	221D	10
313	NVVNE313		කට්කුලම් දෙවන පවුම		RDD මාර්ගය	කැළෑව	0.55	4.00	කට්කුලම්	221D	10
314	NVVNE314		කට්කුලම් තෙවන පවුම		RDD මාර්ගය	කැළෑව	0.50	4.00	කට්කුලම්	221D	10
315	NVVNE315		කිරිසුඬිඩාන් කෘෂි ඉඩම් පළමුවන පවුම		කිරිසුඬිඩාන් පළමු පවුම	කැළෑව	0.30	4.00	කට්කුලම්	221D	10

1. අනු. අංකය	2. මාර්ග අංකය	3. ගැසට් අනු. අංකය	4. මාර්ගයේ මෙ	5. මාර්ගය සඳහා යොදා ගැනීමේ	6. ආරම්භක සැලැස්ම	7. අවසන් ස්ථානය	8. මාර්ගයේ දිර ප්‍රමාණය (km.)	9. මාර්ගයේ ප්‍රමාණය (m)	10. මාර්ගයේ නිලධාරී	11. මාර්ගයේ නිලධාරී	12. මාර්ගයේ අංකය
316	NVVNE316		කටුකුලම් හතරවන පටුම ම		RDD මාර්ගය	කැළෑව	0.20	4.00	කටුකුලම්	221D	10
317	NVVNE317		කිරිසුඩ්ඩාන් මාර්ගය		RDD මාර්ගය	පට්ටිකුඩිඉරුල්පු ප්‍රධාන වීදිය	2.30	4.00	කටුකුලම්	221D	10
318	NVVNE318		පඩෙයිපිරින්නදකුලම් නොච්චිකුලම් මාර්ගය		RDD මාර්ගය	අරියාමඩු කාම් වීදිය	2.40	4.00	කටුකුලම්	221D	10
319	NVVNE319		පඩෙයිපිරින්නදකුලම් කාම් මාර්ගය		පඩෙයිපිරින්නදකුලම් නොච්චිකුලම් මාර්ගය	කැළෑව	0.45	4.00	කටුකුලම්	221D	10
320	NVVNE320		පඩෙයිපිරින්නදකුලම් කාම් මාර්ගය		පඩෙයිපිරින්නදකුලම් කාම් මාර්ගය	කැළෑව	0.27	4.00	කටුකුලම්	221D	10
321	NVVNE321		කටුකුලම් කාම් වීදිය		RDD මාර්ගය	පඩෙයිපිරින්නදකුලම් නොච්චිකුලම් මාර්ගය	0.75	4.00	කටුකුලම්	221D	10
322	NVVNE322		කිරිසුඩ්ඩාන් සාලබෙයි මාර්ගය		කිරිසුඩ්ඩාන් මාර්ගය	ප්‍රධාන වීදිය	1.10	4.00	කටුකුලම්	221D	10
323	NVVNE323		කිරිසුඩ්ඩාන් පළමු පටුම		කිරිසුඩ්ඩාන් මාර්ගය	කැළෑව	0.27	4.00	කටුකුලම්	221D	10
324	NVVNE324		කිරිසුඩ්ඩාන් දෙවන පටුම		කිරිසුඩ්ඩාන් මාර්ගය	කැළෑව	0.60	4.00	කටුකුලම්, පට්ටිකුඩිඉරුල්පු	221D	10
325	NVVNE325		කිරිසුඩ්ඩාන් හරස් මාර්ගය		කිරිසුඩ්ඩාන් දෙවන පටුම	පට්ටිකුඩිඉරුල්පු ප්‍රධාන වීදිය	1.45	4.00	පට්ටිකුඩිඉරුල්පු	221c	10
326	NVVNE326		ඉලකන්තිකුලම් කාම් වීදිය	ඉලුප්-පෙයි-කුලම්-කාම් මාර්ගය	කුචරම්කුලම් පොයි-පොට්තෙයිකුලම් මාර්ගය	පට්ටිකුඩිඉරුල්පු ප්‍රධාන වීදිය	2.00	4.00	පට්ටිකුඩිඉරුල්පු	221c	10
327	NVVNE327		එම්ඉපයිකුලම් කාම් මාර්ගය		කුචරම්කුලම් පොට්තෙයිකුලම් මාර්ගය	වැව් බැම්ම	1.00	4.00	පට්ටිකුඩිඉරුල්පු	221c	10
328	NVVNE328		එම්ඉපයිකුලම් කාම් මාර්ගය		එම්පෙයිකුලම් මාර්ගය පළමු මාර්ගය පළමු අතුරු වීදිය	කැළෑව	0.10	3.70	පට්ටිකුඩිඉරුල්පු	221c	10

1. අනු. අංකය	2. මාර්ග අංකය	3. ගැසට් අනු. අංකය	4. මාර්ගයේ නම	5. මාර්ගය සඳහා යෙදවිය යුතු ගැසට් අංකය	6. පැහැදිලි කළ යුතු ස්ථානය	7. අවසන් ස්ථානය	8. සමස්ත දිග (km)	9. දිග (m)	10. මෙහි ඇතුළත් වන ප්‍රධාන මාර්ග	11. මෙහි ඇතුළත් වන ප්‍රධාන මාර්ග	12. කොටස් සංඛ්‍යාව
329	NVVNE329		එම්ඉපෙයිකුලම් මාර්ගය පළමු පටුම		එම්ඉපෙයිකුලම් මාර්ගය	කැළැව්	0.40	3.70	පව්වකුඩිඉරුප්පු	221c	10
330	NVVNE330		එම්ඉපෙයිකුලම් මාර්ගය දෙවන පටුම		එම්ඉපෙයිකුලම් මාර්ගය	කැළැව්	0.15	3.70	පව්වකුඩිඉරුප්පු	221c	10
331	NVVNE331		පව්වකුඩිඉරුප්පු කෘෂි විද්‍යා		කුචාරකුලම් පාවටිකෙයිකුලම් මාර්ගය	පව්වකුඩිඉරුප්පු ප්‍රධාන විද්‍යා	0.60	4.00	පව්වකුඩිඉරුප්පු	221C	10
332	NVVNE332		කුචාරකුලම් පාවටිකෙයිකුලම් මාර්ගය		කුචාරකුලම් පාවටිකෙයිකුලම් මාර්ගය	කැළැව්	1.60	4.00	පව්වකුඩිඉරුප්පු	221C	10
333	NVVNE333		පව්වකුඩිඉරුප්පු තනිකල්ල විද්‍යා		පව්වකුඩිඉරුප්පු මංසන්ධිය	RDD මාර්ගය	3.70	4.00	පව්වකුඩිඉරුප්පු	221C	10
334	NVVNE334		පව්වකුඩිඉරුප්පු අරියකුන්ඩන් විද්‍යා		පව්වකුඩිඉරුප්පු මංසන්ධිය	කැළැව්	4.00	3.70	පව්වකුඩිඉරුප්පු	221C	10
335	NVVNE335		පව්වකුඩිඉරුප්පු තුන්වන පටුම		පව්වකුඩිඉරුප්පු මංසන්ධිය	කිරිසුඬිඩාන් හරස් මාර්ගය	0.30	4.00	පව්වකුඩිඉරුප්පු	221C	10
336	NVVNE336		පව්වකුඩිඉරුප්පු දෙවන පටුම		පව්වකුඩිඉරුප්පු ප්‍රධාන විද්‍යා	කිරිසුඬිඩාන් හරස් මාර්ගය	0.37	4.00	පව්වකුඩිඉරුප්පු	221C	10
337	NVVNE337		පව්වකුඩිඉරුප්පු පළමු වන පටුම		පව්වකුඩිඉරුප්පු ප්‍රධාන විද්‍යා	කැළැව්	0.18	3.70	පව්වකුඩිඉරුප්පු	221C	10
338	NVVNE338		පව්වකුඩිඉරුප්පු ප්‍රධාන විද්‍යා		RDD මාර්ගය	පව්වකුඩිඉරුප්පු මංසන්ධිය	3.30	4.00	කරිකුලම්, පව්වකුඩිඉරුප්පු	221C, 221D	10
339	NVVNE339		කරිකුලම් නොච්චිකුලම් මාර්ගය		RDD මංසන්ධිය	නොච්චිකුලම් මංසන්ධිය	3.90	4.00	කරිකුලම්, මංසන්ධිය	221D, 221	9,10
340	NVVNE340		අරියාමඩු පළමු පටුම		කරිකුලම් නොච්චිකුලම් මාර්ගය	කැළැව්	0.36	3.70	කරිකුලම්	221D	10
341	NVVNE341		අරියාමඩු දෙවන පටුම		කරිකුලම් නොච්චිකුලම් මාර්ගය	කැළැව්	0.25	3.70	මංසන්ධිය	221	9

1. අදා. අංකය	2. මාර්ග අංකය	3. ගැසට් අංකය	4. මාර්ගයේ මූල	5. යැවීමේ යෙදුම සහ ගමන් කිරීමේ කාලය	6. ආරම්භක ස්ථානය	7. අවසන් ස්ථානය	8. මාර්ගයේ දිග පිමිතය (km.)	9. මාර්ගයේ ප්‍රමාණය (m)	10. මාර්ගයේ විස්තර	11. මාර්ගයේ නිලධාරී	12. මාර්ගයේ අංකය
342	NVVNE342		අරියාමඩු කොරමොට්ටේ මාර්ගය		කඩකුලම් නොවිච්ඡුලම් මාර්ගය	කැළෑව	2.40	4.00	ඌන්වල්කට්ටි	221	9
343	NVVNE343		නොවිච්ඡුලම් ඌන්වල්කට්ටි මාර්ගය		නොවිච්ඡුලම් මංසන්ධිය	ඌන්වල්කට්ටි මංසන්ධිය	4.00	4.00	ඌන්වල්කට්ටි	221	9
344	NVVNE344		අරියාමඩු කෘෂි මාර්ගය පළමු පටුම		RDD මාර්ගය	කැළෑව	0.25	3.70	කට්කුලම්, ඌන්වල්කට්ටි	221D,	9, 10
345	NVVNE345		අරියාමඩු කෘෂි මාර්ගය පළමු පටුම		RDD මාර්ගය	කැළෑව	0.30	3.70	කට්කුලම්, නෙඩුංකර්නි දකුණ	221	9, 11
346	NVVNE346		මරුතෝඩෙයි කෘෂි ඉඩම් පළමු පටුම		RDD මාර්ගය	කැළෑව	0.30	4.00	ඌන්වල්කට්ටි, මරුතෝඩෙයි	221,	9
347	NVVNE347		මරුතෝඩෙයි කෘෂි පුළුල්කරණ මාර්ගය		RDD මාර්ගය	කැළෑව	8.00	3.70	මරුතෝඩෙයි	221B	9
348	NVVNE348		නාවලේ රාම විදිය		මරුතෝඩෙයි කෘෂි පුළුල්කරණ මාර්ගය	කැළෑව	4.00	3.70	මරුතෝඩෙයි	221B	9
349	NVVNE349		මරුතෝඩෙයි ඌන්වල්කට්ටි මාර්ගය		RDD මාර්ගය	ඌන්වල්කට්ටි මංසන්ධිය	2.10	4.00	ඌන්වල්කට්ටි, මරුතෝඩෙයි	221,	9
350	NVVNE350		ඌන්වල්කට්ටි පළමු පටුම		මරුතෝඩෙයි	කැළෑව	1.00	4.00	ඌන්වල්කට්ටි, මරුතෝඩෙයි	221B	9
351	NVVNE351		ඌන්වල්කට්ටි දෙවන පටුම		ඌන්වල්කට්ටි මාර්ගය	කැළෑව	0.50	4.00	ඌන්වල්කට්ටි, මරුතෝඩෙයි	221,	9
352	NVVNE352		ඌන්වල්කට්ටි තෙවන පටුම		ඌන්වල්කට්ටි මාර්ගය	කැළෑව	0.80	4.00	ඌන්වල්කට්ටි, මරුතෝඩෙයි	221B	9
353	NVVNE352		මරුතෝඩෙයි කෘෂි මාර්ග දෙවන පටුම		ඌන්වල්කට්ටි මාර්ගය	කැළෑව	0.80	4.00	ඌන්වල්කට්ටි, මරුතෝඩෙයි	221,	9
354	NVVNE354		මරුතෝඩෙයි කෘෂි මාර්ග තෙවන පටුම		RDD මාර්ගය	කැළෑව	0.25	3.70	මරුතෝඩෙයි	221B	9
355	NVVNE355		මරුතෝඩෙයි කොරමොට්ටේ මාර්ගය		RDD මාර්ගය	කොරමොට්ටේ මංසන්ධිය	3.00	4.00	ඌන්වල්කට්ටි වෙඩිවෙත්කල්ලු	221,	9

1. අනු. අංකය	2. මාර්ග අංකය	3. ගැසට් අනු. අංකය	4. මාර්ගයේ නම	5. මාර්ගයේ ස්වභාවය	6. පැහැදිලි කිරීමේ ස්වභාවය	7. අවසන් කිරීමේ ස්වභාවය	8. පහළම වර්ගීකරණය (km)	9. උසම වර්ගීකරණය (m)	10. මාර්ගයේ විස්තරය	11. මාර්ගයේ නිවැරදි කිරීමේ අංකය	12. මාර්ගයේ ස්වභාවය
356	NVVNE356		වෙඩිවෙන්කල්ලේ කෘෂි ඉඩම් පළමු පටුම	වෙඩිවෙන්කල්ලේ කෘෂි ඉඩම් පළමු පටුම	RDD මාර්ගය	කැළව	1.00	3.70	වෙඩිවෙන්කල්ලේ	221A	9
357	NVVNE357		වෙඩිවෙන්කල්ලේ කෘෂි ඉඩම් දෙවන පටුම	වෙඩිවෙන්කල්ලේ කෘෂි ඉඩම් දෙවන පටුම	RDD මාර්ගය	කැළව	0.20	3.70	වෙඩිවෙන්කල්ලේ	221A	9
358	NVVNE357		වෙඩිවෙන්කල්ලේ කෘෂි ඉඩම් තෙවන පටුම	වෙඩිවෙන්කල්ලේ කෘෂි ඉඩම් තෙවන පටුම	RDD මාර්ගය	කැළව	0.25	3.70	වෙඩිවෙන්කල්ලේ	221A	9
359	NVVNE359		වෙඩිවෙන්කල්ලේ කෘෂි ඉඩම් හතරවන පටුම	වෙඩිවෙන්කල්ලේ කෘෂි ඉඩම් හතරවන පටුම	RDD මාර්ගය	කැළව	0.30	3.70	වෙඩිවෙන්කල්ලේ	221A	9
360	NVVNE360		වෙඩිවෙන්කල්ලේ ප්‍රධාන මාර්ගය	වෙඩිවෙන්කල්ලේ ප්‍රධාන මාර්ගය	RDD මාර්ගය	RDD මාර්ගය	9.80	4.00	වෙඩිවෙන්කල්ලේ	221A	9
361	NVVNE361		පරිසන්කුලම් පළමු පටුම	පරිසන්කුලම් පළමු පටුම	පරිසන්කුලම් ඉන්දියානු නිවාස සංකීර්ණ මාර්ගය	කැළව	0.40	3.70	පුලියන්කුලම් උතුර	221B 224A	7
362	NVVNE362		පරිසන්කුලම් දෙවන පටුම	පරිසන්කුලම් දෙවන පටුම	පරිසන්කුලම් ඉන්දියානු නිවාස සංකීර්ණ මාර්ගය	කැළව	0.40	3.70	පුලියන්කුලම් උතුර	224A	7
363	NVVNE363		පරිසන්කුලම් තෙවන පටුම	පරිසන්කුලම් තෙවන පටුම	පරිසන්කුලම් ඉන්දියානු නිවාස සංකීර්ණ මාර්ගය	කැළව	0.40	3.70	පුලියන්කුලම් උතුර	224A	7
364	NVVNE364		පරිසන්කුලම් පළමු හරස් විදිය	පරිසන්කුලම් පළමු හරස් විදිය	පරිසන්කුලම් පළමු පටුම	පරිසන්කුලම්	0.35	3.70	පුලියන්කුලම් උතුර	224A	7
365	NVVNE365		පරිසන්කුලම් දෙවන හරස් විදිය	පරිසන්කුලම් දෙවන හරස් විදිය	පරිසන්කුලම් පළමු පටුම	තෙවන පටුම	0.35	3.70	පුලියන්කුලම් උතුර	224A	7
366	NVVNE366		පරිසන්කුලම් තෙවන හරස් විදිය	පරිසන්කුලම් තෙවන හරස් විදිය	පරිසන්කුලම් පළමු පටුම	තෙවන පටුම	0.20	3.70	පුලියන්කුලම් උතුර	224A	7
367	NVVNE367		පුදුර කෘෂි විදිය	පුදුර කෘෂි විදිය	පටුම	දෙවන පටුම	1.70	3.70	පුලියන්කුලම් උතුර	224A	7
368	NVVNE368		ආනෙයිපුඩියකුලම් විදිය	ආනෙයිපුඩියකුලම් විදිය	පුදුර පුදුර පුදුර	කැළව	0.80	4.00	පුලියන්කුලම් උතුර	224A	7
369	NVVNE369		කනගරායන්කුලම් මුරුගන්කොවිල් මාර්ගය	කනගරායන්කුලම් මුරුගන්කොවිල් මාර්ගය	A9 මාර්ගය	කැළව	0.15	4.00	කනගරායන්කුලම් දකුණ	225	2

1. අනු. අංක	2. මාර්ග අංක	3. ගැසට් අනු. අංක	4. මාර්ගයේ මූල	5. යැවීමේ යෙදුම සහ ගාර්හ	6. ආරම්භක සහ අවසාන ස්ථානය	7. අවසන් ස්ථානය	8. මාර්ගයේ දිග (km)	9. ගැසට් අනු. අංක	10. ගැසට් අනු. අංක	11. ගැසට් අනු. අංක	12. මාර්ග අංක
370	NVVNE370		මන්නකුලම් පුද්ගලිකවන වනජීවී ආරක්ෂා ක්ෂේත්‍රයේ මාර්ගය		මන්නකුලම් පුද්ගලිකවන වනජීවී ආරක්ෂා ක්ෂේත්‍රයේ මාර්ගය	කැළැව	0.15	3.70	සිත්තකඩමපත්	225B	2
371	NVVNE371		මන්නකුලම් කල්ලිඉරිපිටු නව මාර්ගය		මන්නකුලම් කල්ලිඉරිපිටු නව මාර්ගය	මන්නකුලම් කල්ලිඉරිපිටු මාර්ගය	0.30	3.70	සිත්තකඩමපත්	225B	2
372	NVVNE372		අපද්‍රව්‍ය ඉවත් කිරීමේ ඉඩම් මාර්ගය		අපද්‍රව්‍ය ඉවත් කිරීමේ ඉඩම් මාර්ගය	කැළැව	0.50	4.00	කුලවිසුඬ්ඛාන	222D	4
373	NVVNE373		සුඩුවෙන්දාන පළමුවන පවුමග		සුඩුවෙන්දාන පළමුවන පවුමග	මන්නකුලම් මාර්ගය	0.60	3.70	මන්නකුලම් මාර්ගය	222	5
374	NVVNE374		සුඩුවෙන්දාන දෙවන පවුමග	මස් කඩ මාර්ගය	සුඩුවෙන්දාන දෙවන පවුමග	මස් කඩය	0.15	3.70	කුලවිසුඬ්ඛාන	222D	4
375	NVVNE375		පනෙයිතින්දාන කෘතී ඉඩම් මාර්ගය		පනෙයිතින්දාන මාර්ගය	කුඹුරු ඉඩම්	1.00	3.70	මාරාඉලප්පෙයි	222E	5
376	NVVNE376		නාවලේ මාර්ගය පස්වන පවුමග		නාවලේ මාර්ගය පස්වන පවුමග	කැළැව	0.30	3.70	මන්නකුලම් මාර්ගය	222A	4
377	NVVNE377		ඔලුමඩු කනත්ත මාර්ගය		ඔලුමඩු කනත්ත මාර්ගය	කැළැව	0.40	3.70	ඔලුමඩු	222B	5
378	NVVNE378		ඔලුමඩු නමවන අතුරු මාර්ගය		ඔලුමඩු නමවන අතුරු මාර්ගය	කැළැව	0.15	3.70	කට්කුලම්	221D	6
379	NVVNE379		කට්කුලම් කුඹුරුපිටු මාර්ගය		කට්කුලම් කුඹුරුපිටු මාර්ගය	වැව් බැම්ම	1.00	4.00	කට්කුලම්	221D	10
380	NVVNE380		කට්කුලම් සාලම්පෙයි විදිය		කට්කුලම් සාලම්පෙයි විදිය	කිරිසුඬ්ඛාන	0.95	4.00	කට්කුලම්	221D	10
381	NVVNE381		කට්කුලම් සාලම්පෙයි අභ්‍යන්තර විදිය		කට්කුලම් සාලම්පෙයි විදිය	කිරිසුඬ්ඛාන	0.57	4.00	කට්කුලම්	221D	10
382	NVVNE382		වන්නාන්කේනි කනත්ත විදිය		සාලම්පෙයි විදිය	සාලම්පෙයි විදිය	0.60	3.70	පට්ටිකුඹුරිපිටු	221C	10
383	NVVNE383		නානිකල්ල කෘතී ඉඩම් මාර්ගය		නානිකල්ල කෘතී ඉඩම් මාර්ගය	කුඹුරු ඉඩම්	0.75	3.70	පට්ටිකුඹුරිපිටු	221C	10

වවුනියා දකුණු සිංහල ප්‍රාදේශීය සභාව

මාර්ගයන්හි නාම ප්‍රකාශයට පත් කිරීම

1987 වසරේ අංක 15 දරන ප්‍රාදේශීය සභා පනතේ 24 වැනි වගන්තිය යටතේ වවුනියා දිස්ත්‍රික්කයේ වවුනියා දකුණු සිංහල ප්‍රාදේශීය සභාවේ 102 2016.05.25 වැනි දිනැති පරිපාලන නියෝගයට අනුව වවුනියා දකුණු සිංහල ප්‍රාදේශීය සභාවේ බල ප්‍රදේශය තුළ පිහිටා ඇති මෙහි පහත උපලේඛනයේ සඳහන් මාර්ගයන් මෙම ප්‍රාදේශීය සභාවට පවරා දී ඇති බලතල මත වවුනියා දකුණු සිංහල ප්‍රාදේශීය සභාවට අයිති / නඩත්තු කරනු ලබන මාර්ගයන් වශයෙන් මෙයින් ප්‍රකාශයට පත් කරනු ලැබේ.

1987 වසරේ අංක 15 දරන ප්‍රදේශීය සභා පනතේ 24(2) වැනි වගන්තියට අනුකූලව දන් වවුනියා දකුණු සිංහල ප්‍රාදේශීය සභාව විසින් හඳුනා ගනු ලැබූ එම මාර්ගයන්හි ඉඩම්වල අයිතිය දරන කවර හෝ තැනැත්තෙකු සිටි නම්, ඔහු තමන්ගේ අයිතිය ඔප්පු කිරීමට හැකි ලියකියවිලි සමග අදාළ විරෝධතාවය ගැසට් පත්‍රයෙන් මෙම දන්වීම පළවන දිනයේ සිට ලිඛිතව මාසයක් ඇතුළත මා හට අයදුම් කළ හැකිය. නැතහොත් ඔහුට ඇති අයිතිය තහවුරු කිරීම සඳහා වවුනියා දකුණු සිංහල ප්‍රාදේශීය සභාව වෙත එක් මාසයක පූර්ව දැනුම් දීමක් සමග ගැසට් පත්‍රයෙන් පළකර දිනයේ සිට ලිඛිතව මාස තුනක කාලයක් ඇතුළත නිසි අධිකරණයක නඩුවක් පැවරිය යුතු බව මෙයින් ප්‍රසිද්ධියේ දන්වා සිටිනු ලැබේ.

2016 ජූලි මස 21 වැනි දින, ලේකම්,
වවුනියා දකුණු සිංහල ප්‍රාදේශීය සභාව.

මාර්ග ලේඛනය

පළාත: උතුර වවුනියා දකුණු සිංහල ප්‍රාදේශීය සභාව

1. අංකය	2. ග්‍රී ම නිවැරදි මාර්ග විස්තර	3. මාර්ග විස්තර	4. මාර්ග අංකය	5. මාර්ගයේ දිග (මීටර්)	6. මාර්ගයේ පළල (මීටර්)	7. ආරම්භක ස්ථානය	8. අවසාන ස්ථානය	9. ලේඛන අංකය
1	අලගල්ල 212B	නිරුවේගම පළමු හරස් විදිය	NVSSE001	200.00	3.7	ඉරට්ටපෙරියකුලම මඩුකන්ද ප්‍රධාන මාර්ගය	කැලැව	8
2	අලගල්ල 212B	නිරුවේගම දෙවන හරස් විදිය	NVSSE002	250.00	3.7	ඉරට්ටපෙරියකුලම මඩුකන්ද ප්‍රධාන මාර්ගය	කුඹුර	8
3	අලගල්ල 212B	නිරුවේගම තෙවන හරස් විදිය	NVSSE003	100.00	3.7	ඉරට්ටපෙරියකුලම මඩුකන්ද ප්‍රධාන මාර්ගය	කැලැව	8
4	අලගල්ල 212B	නිරුවේගම සිව්වන හරස් විදිය	NVSSE004	200.00	3.7	ඉරට්ටපෙරියකුලම මඩුකන්ද ප්‍රධාන මාර්ගය	කුඹුර	8
5	අලගල්ල 212B	නිරුවේගම පස්වන හරස් විදිය	NVSSE005	100.00	3.7	ඉරට්ටපෙරියකුලම මඩුකන්ද ප්‍රධාන මාර්ගය	කැලැව	8
6	අලගල්ල 212B	නිරුවේගම හයවන හරස් විදිය	NVSSE006	200.00	3.7	ඉරට්ටපෙරියකුලම මඩුකන්ද ප්‍රධාන මාර්ගය	කුඹුර	8
7	අලගල්ල 212B	නිරුවේගම පළමු අතුරු මාර්ගය	NVSSE007	400.00	3.7	නිරුවේගම දෙවන හරස් පාර	නිරුවේගම හයවන හරස් පාර	8
8	අලගල්ල 212B	අලගල්ල කුඹුරු පාර	NVSSE008	1,000.00	3.7	ඉරට්ටපෙරියකුලම මඩුකන්ද ප්‍රධාන මාර්ගය	වැව	8
9	අලගල්ල 212B	අලගල්ල පළමු හරස් පාර	NVSSE009	300.00	3.7	ඉරට්ටපෙරියකුලම මඩුකන්ද ප්‍රධාන මාර්ගය	කුඹුර	8
10	අලගල්ල 212B	අලගල්ල දෙවන හරස් පාර	NVSSE010	1000.00	3.7	ඉරට්ටපෙරියකුලම මඩුකන්ද ප්‍රධාන මාර්ගය	ඇළ	8
11	අලගල්ල 212B	වීරගොල්ලේ වැව පාර	NVSSE011	900.00	3.7	ඉරට්ටපෙරියකුලම මඩුකන්ද ප්‍රධාන මාර්ගය	වැව	8
12	අලගල්ල 212B	අලගල්ල පන්සල පාර	NVSSE012	400.00	3.7	අලගල්ල පළමු හරස් පාර	අමුණ පාර	8

1. අනු. අංකය	2. ගාම නිලධාරී කොට්ඨාසය	3. මාර්ගගත සේනා	4. මාර්ග අංකය	5. මාර්ගගත දිග (මීටර්)	6. පළල (මීටර්)	7. ආරම්භක ස්ථානය	8. අවසන් වන ස්ථානය	9. වෙනත් සියලුම විදිය (මී)
13	අලගල්ල 212B	අලගල්ල මැද මාවත	NVSS013	250.00	3.7	පන්සල පාර	අලගල්ල පළමු අතුරු පටුම	8
14	අලගල්ල 212B	අලගල්ල පළමු අතුරු පටුම	NVSS014	250.00	3.7	අලගල්ල දෙවන හරස් පාර	අමුණ පාර	8
15	අලගල්ල 212B	අලගල්ල දෙවන අතුරු පටුම	NVSS015	150.00	3.7	අලගල්ල දෙවන හරස් පාර	කුඹුර	8
16	අලගල්ල 212B	අලගල්ල අමුණ පාර	NVSS016	1,000.00	3.7	ඉරට්ටපෙරියකුලම මඩුකන්ද ප්‍රධාන මාර්ගය	අමුණ	8
17	අලගල්ල 212B	අලගල්ල පුරාණ වෙල පාර	NVSS017	900.00	3.7	ඉරට්ටපෙරියකුලම මඩුකන්ද ප්‍රධාන මාර්ගය	කුඹුර	8
18	අලගල්ල 212B	අලගල්ල පළමු හරස් පාර	NVSS018	350.00	3.7	ඉරට්ටපෙරියකුලම මඩුකන්ද ප්‍රධාන මාර්ගය	අලුත්ගම පළමු අතුරු පටුම	8
19	අලගල්ල 212B	අලුත්ගම දෙවන හරස් පාර	NVSS019	500.00	3.7	අලුත්ගම පලමු අතුරු පටුම	කුඹුර	8
20	අලගල්ල 212B	අලුත්ගම තෙවන හරස් පාර	NVSS020	450.00	3.7	ඉරට්ටපෙරියකුලම මඩුකන්ද ප්‍රධාන මාර්ගය	අලුත්ගම පළමු අතුරු පටුම	8
21	අලගල්ල 212B	අලුත්ගම ට්‍රාන්ස්ෆෝමර් පාර	NVSS021	1,000.00	3.7	ඉරට්ටපෙරියකුලම මඩුකන්ද ප්‍රධාන මාර්ගය	කුඹුර	8
22	අලගල්ල 212B	අලුත්ගම වැව පාර	NVSS022	1,100.00	3.7	ඉරට්ටපෙරියකුලම මඩුකන්ද ප්‍රධාන මාර්ගය	වැව	8
23	අලගල්ල 212B	අලුත්ගම සීච්චන හරස් පාර	NVSS023	800.00	3.7	ඉරට්ටපෙරියකුලම මඩුකන්ද ප්‍රධාන මාර්ගය	අලුත්ගම තෙවන අතුරු පටුම	8
24	අලගල්ල 212B	අලුත්ගම පළමු අතුරු පටුම	NVSS024	400.00	3.7	ඉරට්ටපෙරියකුලම මඩුකන්ද ප්‍රධාන මාර්ගය	වැව පාර	8
25	අලගල්ල 212B	අලුත්ගම දෙවන අතුරු පටුම	NVSS025	350.00	3.7	වැව පාර	කුඹුර	8
26	අලගල්ල 212B	අලුත්ගම තෙවන අතුරු පටුම	NVSS026	300.00	3.7	වැව පාර	අලුත්ගම සීච්චන හරස් පාර	8
27	අලගල්ල 212B	අලුත්ගම සීච්චන අතුරු පටුම	NVSS027	300.00	3.7	අලුත්ගම තෙවන අතුරු පටුම	කැලැව	8
28	අලගල්ල 212B	අලුත්ගම පස්වන අතුරු පටුම	NVSS028	300.00	3.7	වැව පාර	අලුත්ගම සීච්චන හරස් පාර	8
29	කලුකුන්නම්මඩුව 212D	ඉලමරුදම්කුලම් ගල්පොති පාර	NVSS029	600.00	3.7	කළුකුන්නම්මඩුව අලුත්ගම විදිය	ඇල	8
30	කලුකුන්නම්මඩුව 212	ඉලමරුදම්කුලම් මිය පාර	NVSS030	900.00	3.7	ගල්පොත පාර	කලුකුන්නම්මඩුව තෙවන හරස් පාර	8
31	කලුකුන්නම්මඩුව 212	ඉලමරුදම්කුලම් ටොලිකොම් පාර	NVSS031	100.00	3.7	කළුකුන්නම්මඩුව අලුත්ගම විදිය	වැව	8
32	කලුකුන්නම්මඩුව 212	ඉලමරුදම්කුලම් පළමු හරස් පාර	NVSS032	200.00	3.7	කළුකුන්නම්මඩුව අලුත්ගම විදිය	කුඹුර	8
33	කලුකුන්නම්මඩුව 212	කලුකුන්නම්මඩුව පළමු හරස් පාර	NVSS033	100.00	3.7	කළුකුන්නම්මඩුව අලුත්ගම විදිය	නිවස	8
34	කලුකුන්නම්මඩුව 212	කොච්චිකුලම් වැව පාර	NVSS034	500.00	3.7	කළුකුන්නම්මඩුව අලුත්ගම විදිය	A9 කි. මී.169	8
35	කලුකුන්නම්මඩුව 212	කලුකුන්නම්මඩුව වැව පාර	NVSS035	300.00	3.7	කළුකුන්නම්මඩුව අලුත්ගම විදිය	කුඹුර	8
36	කලුකුන්නම්මඩුව 212	කලුකුන්නම්මඩුව පන්සල් රවුම් පාර	NVSS036	300.00	3.7	කුඹුරු පාර	කලුකුන්නම්මඩුව අලුත්ගම විදිය	8

1. අනු. අංකය	2. ග්‍රාම නිලධාරී කොට්ඨාසය	3. මාර්ගයේ විෂය	4. මාර්ග අංකය	5. මාර්ගයේ දිග (මීටර්)	6. පළල (මීටර්)	7. ආරම්භක ස්ථානය	8. අවසන් කරන ස්ථානය	9. මෙහි ඇතුළත් වන ප්‍රදේශය
37	කලුකුන්නම්මඩුව 212	කලුකුන්නම්මඩුව පාසල් පැති පාර	NVSSE037	350.00	3.7	විහාර පාර	කලුකුන්නම්මඩුව අලුත්ගම විදිය	8
38	කලුකුන්නම්මඩුව 212	කලුකුන්නම්මඩුව දෙවන හරස් පාර	NVSSE038	350.00	3.7	පන්සල පාර	මහවැව පාර	8
39	කලුකුන්නම්මඩුව 212	කලුකුන්නම්මඩුව මහවැව පාර	NVSSE039	500.00	3.7	විහාර පාර	වැව	8
40	කලුකුන්නම්මඩුව 212	කලුකුන්නම්මඩුව විහාර පාර	NVSSE040	700.00	3.7	පන්සල පාර	කැලැව	8
41	කලුකුන්නම්මඩුව 212	කලුකුන්නම්මඩුව තුන්වන හරස් පාර	NVSSE041	600.00	3.7	කලුකුන්නම්මඩුව අලුත්ගම විදිය	බුලිය පාර	8
42	කලුකුන්නම්මඩුව 212	විජයබාහුගම - අඩුසැදිවිය පාර	NVSSE042	3,700.00	3.7	A9 කි.මී.169	ඉරටටපෙරියකුලම පුඩුවෙන්දිලිවි ප්‍රධාන මාර්ගය	8
43	කලුකුන්නම්මඩුව 212	විජයබාහුගම ඇතුල් පාර	NVSSE043	150.00	3.7	විජයබාහුගම පාර	නිවස	8
44	කලුකුන්නම්මඩුව 212	කුරුදුපිටිය පළමු හරස් පාර	NVSSE044	1,000.00	3.7	A9 කි.මී.170	දුම්රිය මාර්ගය	8
45	කලුකුන්නම්මඩුව 212	කුරුදුපිටිය දෙවන හරස් පාර	NVSSE045	150.00	3.7	A9 කි.මී.170	කුඹුර	8
46	කලුකුන්නම්මඩුව 212	කුරුදුපිටිය ප්‍රජා භාගාව පාර	NVSSE046	1,000.00	3.7	A9 කි.මී.170	දුම්රිය මාර්ගය	8
47	කලුකුන්නම්මඩුව 212	කුරුදුපිටිය තෙවන හරස් පාර	NVSSE047	150.00	3.7	A9 කි.මී.170	කුඹුර	8
48	කලුකුන්නම්මඩුව 212	කුරුදුපිටිය වතුර ටැංකි පාර	NVSSE048	500.00	3.7	A9 කි.මී.170	දුම්රිය මාර්ගය	8
49	ඊරටටපෙරියකුලම 212A	ඊරටටපෙරියකුලම දුම්රියපල පාර	NVSSE049	230.00	3.7	A9 කි.මී.171	දුම්රිය මාර්ගය	8
50	ඊරටටපෙරියකුලම 212A	ඊරටටපෙරියකුලම පළමු හරස් පාර	NVSSE050	400.00	3.7	A9 කි.මී.171	වැව බැම්ම	8
51	ඊරටටපෙරියකුලම 212A	ඊරටටපෙරියකුලම දෙවන හරස් පාර	NVSSE051	400.00	3.7	A9 කි.මී.171	වැව බැම්ම	8
52	ඊරටටපෙරියකුලම 212A	ඊරටටපෙරියකුලම පන්සල පාර	NVSSE052	150.00	3.7	A9 කි.මී.171	කුඹුර	8
53	ඊරටටපෙරියකුලම 212A	ඊරටටපෙරියකුලම සොබා ටෙට්ටු නිලධාරී කාර්යාල පාර	NVSSE053	500.00	3.7	A9 කි.මී.171	කැලැව	8
54	ඊරටටපෙරියකුලම 212A	ඊරටටපෙරියකුලම ගල් වැඩපල පාර	NVSSE054	700.00	3.7	A9 කි.මී.171	දුම්රිය මාර්ග පැති පාර	8
55	ඊරටටපෙරියකුලම 212A	ඊරටටපෙරියකුලම තෙවන හරස් පාර	NVSSE055	130.00	3.7	ඊරටටපෙරියකුලම පුඩුවෙන්දිලිවි ප්‍රධාන මාර්ගය	ගල් වැඩපල පාර	8

1. අනු. අංකය	2. ගාම නිලධාරී කොට්ඨාසය	3. මාර්ගයේ නම	4. මාර්ග අංකය	5. මාර්ගයේ දිග (මීටර්)	6. පළල (මීටර්)	7. ආරම්භක ස්ථානය	8. අවසන් වන ස්ථානය	9. වෙළඳ සිසිලියේ අංකය
56	ඊරට්ටපෙරියකුලම 212A	ඊරට්ටපෙරියකුලම දුම්රිය මාර්ගයේ පැති පාර	NVSSSE056	900.00	3.7	ඊරට්ටපෙරියකුලම සුඤ්චන්ද්‍රලේඛ ප්‍රධාන මාර්ගය	දුම්රිය පාර	8
57	ඊරට්ටපෙරියකුලම 212A	නවගම රවුම් පාර	NVSSSE057	550.00	3.7	A9 කි.මී.172	නවගම පළමු හරස් පාර	8
58	ඊරට්ටපෙරියකුලම 212A	නවගම පළමු හරස් පාර	NVSSSE058	400.00	3.7	A9 කි.මී.172	වැව පිටවන	8
59	ඊරට්ටපෙරියකුලම 212A	නවගම දුර්වනක් කැප්නල් හේමපාල මාවත	NVSSSE059	400.00	3.7	A9 කි.මී.172	ඇළ	8
60	ඊරට්ටපෙරියකුලම 212A	නවගම කිරිවෙහෙර පාර	NVSSSE060	2,000.00	3.7	A9 කි.මී.172	කැලෑව	8
61	ඊරට්ටපෙරියකුලම 212A	නවගම කුඹුරු පාර	NVSSSE061	200.00	3.7	A9 කි.මී.172	කුඹුර	8
62	අවුසද්දිටිය 212C	පුඤ්ඤම ව්‍යාප්තිය මාර්ග පාර	NVSSSE062	600.00	3.7	විජයබාහුගම අවුසද්දිටිය පාර	කුඹුර	8
63	අවුසද්දිටිය 212C	පුඤ්ඤම කුඹුරු පාර	NVSSSE063	500.00	3.7	පුඤ්ඤම ව්‍යාප්තිය මාර්ග පාර	කුඹුර	8
64	අවුසද්දිටිය 212C	පුඤ්ඤම වටරවුම් පාර	NVSSSE064	300.00	3.7	පුඤ්ඤම ව්‍යාප්තිය මාර්ග පාර	විජයබාහුගම - අවුසද්දිටිය පාර	8
65	අවුසද්දිටිය 212C	අවුසද්දිටිය පළමු හරස් පාර	NVSSSE065	1,500.00	3.7	ඊරට්ටපෙරියකුලම සුඤ්චන්ද්‍රලේඛ ප්‍රධාන මාර්ගය	කුඹුර	8
66	අවුසද්දිටිය 212C	අවුසද්දිටිය දෙවන හරස් පාර	NVSSSE066	900.00	3.7	ඊරට්ටපෙරියකුලම සුඤ්චන්ද්‍රලේඛ ප්‍රධාන මාර්ගය	කුඹුර	8
67	අවුසද්දිටිය 212C	අවුසද්දිටිය තෙවන හරස් පාර	NVSSSE067	800.00	3.7	ඊරට්ටපෙරියකුලම සුඤ්චන්ද්‍රලේඛ ප්‍රධාන මාර්ගය	වැව	8
68	අවුසද්දිටිය 212C	අවුසද්දිටිය සිව්වන හරස් පාර	NVSSSE068	300.00	3.7	ඊරට්ටපෙරියකුලම සුඤ්චන්ද්‍රලේඛ ප්‍රධාන මාර්ගය	කැලෑව	8
69	අවුසද්දිටිය 212C	අවුසද්දිටිය පස්වන හරස් පාර	NVSSSE069	600.00	3.7	ඊරට්ටපෙරියකුලම සුඤ්චන්ද්‍රලේඛ ප්‍රධාන මාර්ගය	කැලෑව	8
70	අවුසද්දිටිය 212C	අවුසද්දිටිය හයවන හරස් පාර	NVSSSE070	500.00	3.7	ඊරට්ටපෙරියකුලම සුඤ්චන්ද්‍රලේඛ ප්‍රධාන මාර්ගය	කැලෑව	8
71	අවුසද්දිටිය 212C	අවුසද්දිටිය හත්වන හරස් පාර	NVSSSE071	150.00	3.7	ඊරට්ටපෙරියකුලම සුඤ්චන්ද්‍රලේඛ ප්‍රධාන මාර්ගය	කුඹුර	8
72	අවුසද්දිටිය 212C	පහළ අලුත්වැව ප්‍රධාන පාර	NVSSSE072	1,000.00	3.7	ඊරට්ටපෙරියකුලම සුඤ්චන්ද්‍රලේඛ ප්‍රධාන මාර්ගය	පහළ අලුත්වැව	8
73	අවුසද්දිටිය 212C	පහළ අලුත්වැව පළමු හරස් පාර	NVSSSE073	600.00	3.7	පහළ අලුත්වැව ප්‍රධාන පාර	හත්වන හරස් පාර	8
74	අවුසද්දිටිය 212C	පහළ අලුත්වැව දෙවන හරස් පාර	NVSSSE074	600.00	3.7	පහළ අලුත්වැව ප්‍රධාන පාර	කැලෑව	8
75	අවුසද්දිටිය 212C	පහළ අලුත්වැව තෙවන හරස් පාර	NVSSSE075	700.00	3.7	පහළ අලුත්වැව ප්‍රධාන පාර	කැලෑව	8
76	අවුසද්දිටිය 212C	පහළ අලුත්වැව සිව්වන හරස් පාර	NVSSSE076	1,400.00	3.7	පහළ අලුත්වැව ප්‍රධාන පාර	කැලෑව	8
77	අවුසද්දිටිය 212C	පහළ අලුත්වැව පස්වන හරස් පාර	NVSSSE077	650.00	3.7	පහළ අලුත්වැව ප්‍රධාන පාර	පහළ අලුත්වැව	8
78	අවුසද්දිටිය 212C	පහළ අලුත්වැව හයවන හරස් පාර	NVSSSE078	600.00	3.7	පහළ අලුත්වැව ප්‍රධාන පාර	සිව්වන අතුරු පවුම පහළ අලුත්වැව සිව්වන අතුරු පවුම	8

1. අනු. අංකය	2. ගාම නිලධාරී කොට්ඨාසය	3. මාර්ගයේ විෂය	4. මාර්ග අංකය	5. මාර්ගයේ දිග (මීටර්)	6. පළල (මීටර්)	7. ආරම්භක ස්ථානය	8. අවසන් වන ස්ථානය	9. ලක්ෂ්‍ය බිඳුණු අංකය
79	අවුසැදපිටිය 212C	පහළ අලුත්වැව හත්වන හරස් පාර	NVSSE079	500.00	3.7	පහළ අලුත්වැව ප්‍රධාන පාර	පහළ අලුත්වැව සිව්වන අතුරු පවුමක කැලෑව	8
80	අවුසැදපිටිය 212C	පහළ අලුත්වැව අවටන හරස් පාර	NVSSE080	550.00	3.7			8
81	අවුසැදපිටිය 212C	පහළ අලුත්වැව පළමු අතුරු පවු මග	NVSSE081	700.00	3.7		ඉරිටිවෙරියකුලම සුඩුවෙන්දිලි ප්‍රධාන මාර්ගය හරස් පාර	8
82	අවුසැදපිටිය 212C	පහළ අලුත්වැව දෙවන අතුරු පවු මග	NVSSE082	1,300.00	3.7	පහළ අලුත්වැව තෙවන හරස් පාර		8
83	අවුසැදපිටිය 212C	පහළ අලුත්වැව තෙවන අතුරු පවු මග	NVSSE083	450.00	3.7	පහළ අලුත්වැව තෙවන හරස් පාර		8
84	අවුසැදපිටිය 212C	පහළ අලුත්වැව සිව්වන අතුරු පවු මග	NVSSE084	500.00	3.7	පහළ අලුත්වැව තෙවන හරස් පාර		8
85	අවුසැදපිටිය 212C	පහළ අලුත්වැව පස්වන අතුරු පවු මග	NVSSE085	350.00	3.7	පහළ අලුත්වැව අවටන හරස් පාර		8
86	අවුසැදපිටිය 212C	අරුගම්පුල් එලිය වටරවුම් පාර	NVSSE086	900.00	3.7	ඉරිටිවෙරියකුලම සුඩුවෙන්දිලි ප්‍රධාන මාර්ගය හත්වන හරස් පාර		8
87	අවුසැදපිටිය 212C	අරුගම්පුල් එලිය - නාහර්ගලයේ පෙයිකුලම් පාර	NVSSE087	700.00	3.7	අරුගම්පුල් එලිය වටරවුම් පාර		8
88	අවුසැදපිටිය 212C	අරුගම්පුල් එලිය වැව පාර	NVSSE088	400.00	3.7	අරුගම්පුල් එලිය වටරවුම් පාර		8
89	පෙරියැලුක්කුලම 209	පෙරියැලුක්කුලම පළමු හරස් පාර	NVSSE089	450.00	3.7	B325 කි.මී12		8
90	පෙරියැලුක්කුලම 209	පෙරියැලුක්කුලම දෙවන හරස් පාර	NVSSE090	450.00	3.7	B325 කි.මී12		8
91	පෙරියැලුක්කුලම 209	පෙරියැලුක්කුලම තෙවන හරස් පාර	NVSSE091	500.00	3.7	B325 කි.මී12		8
92	පෙරියැලුක්කුලම 209	පෙරියැලුක්කුලම කුඹුරු පාර	NVSSE092	5,100.00	3.7	B325 කි.මී11	B325 කි.මී.12	8
93	පෙරියැලුක්කුලම 209	පෙරියැලුක්කුලම මල් පාර	NVSSE093	600.00	3.7	B325 කි.මී12	වැව් බැම්ම	8
94	පෙරියැලුක්කුලම 209	පෙරියැලුක්කුලම සිව්වන හරස් පාර	NVSSE094	800.00	3.7	B325 කි.මී13	වැව් බැම්ම (ධීවර ගම්මානය)	8
95	පෙරියැලුක්කුලම 209	පෙරියැලුක්කුලම පළමු අතුරු පවුමග	NVSSE095	400.00	3.7	නිවස	නිවස	8

1. අනු. අංකය	2. ගාම නිලධාරී කොට්ඨාසය	3. මාර්ගගත කම	4. මාර්ග අංකය	5. මාර්ගයේ දිග (මීටර්)	6. උළුම් (මීටර්)	7. ආරම්භක ස්ථානය	8. අවසන් වන ස්ථානය	9. වෙනත් සියලුම විස්තර
96	පෙරියැට්ලුක්කුලම 209	පෙරියැට්ලුක්කුලම දෙවන අකුරු පවුමම	NVSSSE096	150.00	3.7	පෙරියැට්ලුක්කුලම සිව්වන හරස් පාර	නිවස	8
97	අක්කර 20, 40, 60 209F	අක්කර 40 පළමු හරස් පාර	NVSSSE097	800.00	3.7	B325 කි.මී14	කුඹුර	8
98	අක්කර 20, 40, 60 209F	අක්කර 40 දෙවන හරස් පාර	NVSSSE098	500.00	3.7	B325 කි.මී14	කුඹුර	8
99	අක්කර 20, 40, 60 209F	අක්කර 40 තෙවන හරස් පාර	NVSSSE099	650.00	3.7	B325 කි.මී14	වැව් බැම්ම	8
100	පෙරියැට්ලුක්කුලම 209	නවගම්මානය ප්‍රධාන පාර	NVSSSE100	550.00	3.7	B325 කි.මී14	කැලෑව	8
101	පෙරියැට්ලුක්කුලම 209	නවගම්මානය වටරවුම් පාර	NVSSSE101	300.00	3.7	නව ගම්මානය ප්‍රධාන පාර	කැලෑව	8
102	පෙරියැට්ලුක්කුලම 209	නවගම්මානය පළමු හරස් පාර	NVSSSE102	200.00	3.7	නව ගම්මානය ප්‍රධාන පාර	කැලෑව	8
103	පෙරියැට්ලුක්කුලම 209	දිවර ගම්මානය ප්‍රධාන පාර	NVSSSE103	1,300.00	3.7	B325 කි.මී14	කැලෑව	8
104	පෙරියැට්ලුක්කුලම 209	දිවර ගම්මානය පළමු හරස් පාර	NVSSSE104	250.00	3.7	දිවර ගම්මානය ප්‍රධාන පාර	නිවස	8
105	පෙරියැට්ලුක්කුලම 209	දිවර ගම්මානය දෙවන හරස් පාර	NVSSSE105	350.00	3.7	දිවර ගම්මානය ප්‍රධාන පාර	නිවස	8
106	පෙරියැට්ලුක්කුලම 209	දිවර ගම්මානය තෙවන හරස් පාර	NVSSSE106	350.00	3.7	දිවර ගම්මානය දෙවන හරස් පාර	දිවර ගම්මානය දිවර හරස් පාර දිවර ගම්මානය	8
107	පෙරියැට්ලුක්කුලම 209	දිවර ගම්මානය සිව්වන හරස් පාර	NVSSSE107	350.00	3.7	දිවර ගම්මානය දෙවන හරස් පාර	දිවර ගම්මානය දිවර හරස් පාර දිවර ගම්මානය	8
108	පෙරියැට්ලුක්කුලම 209	දිවර ගම්මානය පස්වන හරස් පාර	NVSSSE108	400.00	3.7	දිවර ගම්මානය පළමු හරස් පාර	දිවර ගම්මානය දිවර හරස් පාර දිවර ගම්මානය	8
109	පෙරියැට්ලුක්කුලම 209	දිවර ගම්මානය හයවන හරස් පාර	NVSSSE109	80.00	3.7	නිවස	දිවර ගම්මානය දිවර හරස් පාර දිවර ගම්මානය	8
110	පෙරියැට්ලුක්කුලම 209	දිවර ගම්මානය හත්වන හරස් පාර	NVSSSE110	200.00	3.7	දිවර ගම්මානය ප්‍රධාන පාර	දිවර ගම්මානය දිවර හරස් පාර දිවර ගම්මානය	8
111	පෙරියැට්ලුක්කුලම 209	දිවර ගම්මානය අටවන හරස් පාර	NVSSSE111	800.00	3.7	කුඹුරු පාර	නක්වන හරස් පාර කුඹුරු පාර දිවර ගම්මානය	8
112	පෙරියැට්ලුක්කුලම 209	දිවර ගම්මානය කුඹුරු පාර	NVSSSE112	100.00	3.7	දිවර ගම්මානය ප්‍රධාන පාර	කුඹුරු පාර දිවර ගම්මානය	8
113	පෙරියැට්ලුක්කුලම 209	දිවර ගම්මානය වටරවුම් පාර	NVSSSE113	150.00	3.7	වැව් බැම්ම	දිවර ගම්මානය ප්‍රධාන පාර	8

1. අං. අංක	2. ගාම නිලධාරීන්ගේ සංඛ්‍යාව	3. මාරු කිරීමේ විස්තර	4. මාරු අංකය	5. මාරු කිරීමේ වටිනාකම (රුපියල්)	6. වැටුප් (රුපියල්)	7. ආරම්භක ස්ථානය	8. අවසන් ස්ථානය	9. ලේඛන අංකය
114	අක්කර 20, 40, 60 209F	අක්කර 20 වටරවුම් පාර	NVSSE114	1200.00	3.7	ඇළ	ඇළ	8
115	අක්කර 20, 40, 60 209F	අක්කර 20 ඇතුළු පාර	NVSSE115	300.00	3.7	අක්කර 20 වටරවුම් පාර	නිවස	8
116	අක්කර 20, 40, 60 209F	අක්කර 60 ඇළට වම් පස පාර	NVSSE116	950.00	3.7	ඇළ	කුඹුර	8
117	අක්කර 400 209G	අක්කර 400 පළමු හරස් පාර	NVSSE117	1400.00	3.7	ඇළ	උළුක්කුලම සෙට්ටිකුලම මාර්ගය	8
118	අක්කර 400 209G	අක්කර 400 දෙවන හරස් පාර	NVSSE118	1250.00	3.7	ඇළ	උළුක්කුලම සෙට්ටිකුලම මාර්ගය	8
119	අක්කර 400 209G	අක්කර 400 තෙවන හරස් පාර	NVSSE119	1100.00	3.7	කුඹුර	උළුක්කුලම සෙට්ටිකුලම මාර්ගය	8
120	අක්කර 400 209G	අක්කර 400 සීඨිවන හරස් පාර	NVSSE120	600.00	3.7	ඇළ	උළුක්කුලම සෙට්ටිකුලම මාර්ගය	8
121	අක්කර 400 209G	අක්කර 400 පළමු ඇතුරු පටු මග	NVSSE121	450.00	3.7	අක්කර 400 පළමු හරස් පාර	අක්කර 400 දෙවන හරස් පාර	8
122	අක්කර 400 209G	අක්කර 400 දෙවන ඇතුරු පටු මග	NVSSE122	500.00	3.7	අක්කර 400 පළමු හරස් පාර	අක්කර 400 තෙවන හරස් පාර	8
123	අක්කර 400 209G	අක්කර 400 තෙවන ඇතුරු පටු මග	NVSSE123	450.00	3.7	අක්කර 400 පළමු හරස් පාර	අක්කර 400 දෙවන හරස් පාර	8
124	අක්කර 400 209G	අක්කර 400 සීඨිවන ඇතුරු පටු මග	NVSSE124	450.00	3.7	අක්කර 400 පළමු හරස් පාර	අක්කර 400 දෙවන හරස් පාර	8
125	අක්කර 400 209G	අක්කර 400 පස්වන ඇතුරු පටු මග	NVSSE125	400.00	3.7	අක්කර 400 පළමු හරස් පාර	අක්කර 400 සීඨිවන හරස් පාර	8
126	අක්කර 400 209G	අක්කර 400 හයවන ඇතුරු පටු මග	NVSSE126	800.00	3.7	අක්කර 400 පළමු හරස් පාර	අක්කර 400 දෙවන හරස් පාර	8
127	අක්කර 400 209G	අක්කර 400 හත්වන ඇතුරු පටු මග	NVSSE127	500.00	3.7	අක්කර 400 පළමු හරස් පාර	අක්කර 400 දෙවන හරස් පාර	8
128	අක්කර 400 209G	සුමතිපුර පළමු හරස් පාර	NVSSE128	900.00	3.7	B325 කි.මී16	අක්කර 400 සීඨිවන හරස් පාර	8
129	අක්කර 400 209G	සුමතිපුර දෙවන හරස් පාර	NVSSE129	500.00	3.7	B325 කි.මී16	සුමතිපුර දෙවන ඇතුරු පටු මග	8
130	අක්කර 400 209G	සුමතිපුර තෙවන හරස් පාර	NVSSE130	500.00	3.7	B325 කි.මී16	සුමතිපුර දෙවන ඇතුරු පටු මග	8

1. අනු. අංකය	2. ගාම නිලධාරී කොට්ඨාසය	3. මාර්ගගත සේවය	4. මාර්ග අංකය	5. මාර්ගගත සේවයේ දිග (මීටර්)	6. පළල (මීටර්)	7. ආරම්භක ස්ථානය	8. අවසන් වන ස්ථානය	9. වර්ග කිලෝමීටර
131	අක්කර 400 209G	සුමනිපුර සිව්වන හරස් පාර	NVSSE131	400.00	3.7	B325 කි.මී16	සුමනිපුර පළමු අතුරු පවුමග	8
132	අක්කර 400 209G	සුමනිපුර පස්වන හරස් පාර	NVSSE132	200.00	3.7	සුමනිපුර පළමු අතුරු පවුමග	සුමනිපුර දෙවන අතුරු පවුමග	8
133	අක්කර 400 209G	සුමනිපුර හයවන හරස් පාර	NVSSE133	150.00	3.7	B325 කි.මී16	සුමනිපුර තෙවන අතුරු පවුමග	8
134	අක්කර 400 209G	සුමනිපුර හත්වන හරස් පාර	NVSSE134	350.00	3.7	B325 කි.මී16	සුමනිපුර කුඹුර	8
135	අක්කර 400 209G	සුමනිපුර පළමු අතුරු පවුමග	NVSSE135	800.00	3.7	සුමනිපුර දෙවන හරස් පාර	සුමනිපුර දෙවන අතුරු පවුමග	8
136	අක්කර 400 209G	සුමනිපුර දෙවන අතුරු පවුමග	NVSSE136	1,000.00	3.7	සුමනි පුර දෙවන හරස් පාර	කැලෑව	8
137	අක්කර 400 209G	සුමනිපුර තෙවන අතුරු පවුමග	NVSSE137	500.00	3.7	සුමනිපුර සිව්වන හරස් පාර	හත්වන හරස් පාර	8
138	මරුදම්මඩුව 209C	කැලෑසියඹලාව ප්‍රධාන පාර	NVSSE138	1,600.00	3.7	B325 කි.මී20	මැදුවව්විය සීමාව	8
139	මරුදම්මඩුව 209C	කැලෑසියඹලාව පළමු හරස් පාර	NVSSE139	900.00	3.7	කැලෑසියඹලාව ප්‍රධාන පාර	වීරපුරම් ගම්මානය	8
140	මරුදම්මඩුව 209C	කැලෑසියඹලාව පන්සල පාර	NVSSE140	150.00	3.7	කැලෑසියඹලාව ප්‍රධාන පාර	පන්සල	8
141	මරුදම්මඩුව 209C	කැලෑසියඹලාව වටරවුම් පාර	NVSSE141	600.00	3.7	කැලෑසියඹලාව ප්‍රධාන පාර	කැලෑසියඹලාව	8
142	මරුදම්මඩුව 209C	කැලෑසියඹලාව දෙවන හරස් පාර	NVSSE142	800.00	3.7	කැලෑසියඹලාව ප්‍රධාන පාර	ප්‍රධාන පාර	8
143	මරුදම්මඩුව 209C	කැලෑසියඹලාව තෙවන හරස් පාර	NVSSE143	450.00	3.7	කැලෑසියඹලාව ප්‍රධාන පාර	වීරපුරම් ගම	8
144	අවරන්කුලාව 209E	සුනිට් 01 අවරන්කුලාව පළමු හරස් පාර	NVSSE144	400.00	3.7	අවරන්කුලාව - පලෙයිඋරුව ප්‍රධාන පාර	ඇළ	8
145	අවරන්කුලාව 209E	අවරන්කුලාව	NVSSE145	200.00	3.7	අවරන්කුලාව - පලෙයිඋරුව ප්‍රධාන පාර	ඇළ	8
146	අවරන්කුලාව 209E	සුනිට් 01 දෙවන හරස් පාර	NVSSE146	150.00	3.7	අවරන්කුලාව - පලෙයිඋරුව ප්‍රධාන පාර	අවරන්කුලාව පළමු අතුරු පවුමග	8
147	අවරන්කුලාව 209E	සුනිට් 01 තෙවන හරස් පාර	NVSSE147	130.00	3.7	අවරන්කුලාව දෙවන හරස් පාර	සුනිට් 02 ගම්මානය	8
148	අවරන්කුලාව 209E	සුනිට් 01 අවරන්කුලාව පළමු අතුරු පවුමග	NVSSE148	1,300.00	3.7	අවරන්කුලාව-පලෙයිඋරුව ප්‍රධාන පාර	අවරන්කුලාව තෙවන අතුරු පවුමග	8
149	අවරන්කුලාව 209E	අවරන්කුලාව පළමු හරස් පාර	NVSSE149	900.00	3.7	අවරන්කුලාව-පලෙයිඋරුව ප්‍රධාන පාර	අවරන්කුලාව ප්‍රජා ශාලාව මාර්ගය	8
150	අවරන්කුලාව 209E	අවරන්කුලාව ප්‍රජා ශාලා පාර	NVSSE150	100.00	3.7	අවරන්කුලාව ප්‍රජා ශාලාව පාර	අවරන්කුලාව ප්‍රජා ශාලාව මාර්ගය	8
151	අවරන්කුලාව 209E	අවරන්කුලාව තෙවන හරස් පාර	NVSSE151	1,100.00	3.7	අවරන්කුලාව-පලෙයිඋරුව ප්‍රධාන පාර	තෙවන අතුරු පවුමග	8
152	අවරන්කුලාව 209E	අවරන්කුලාව තෙවන හරස් පාර	NVSSE152	250.00	3.7	අවරන්කුලාව-පලෙයිඋරුව ප්‍රධාන පාර	කැලෑව	8
153	අවරන්කුලාව 209E	අවරන්කුලාව වටරවුම් පාර	NVSSE153	850.00	3.7	අවරන්කුලාව දෙවන හරස් පාර	අවරන්කුලාව - පලෙයිඋරුව ප්‍රධාන පාර	8
154	අවරන්කුලාව 209E	අවරන්කුලාව පළමු අතුරු පවුමග	NVSSE154	180.00	3.7	අවරන්කුලාව පළමු හරස් පාර	අවරන්කුලාව දෙවන හරස් පාර	8

1. අනු. අංකය	2. ග්‍රාම නිලධාරී කොට්ඨාසය	3. මාර්ගයේ විෂය	4. මාර්ග අංකය	5. මාර්ගයේ දිග (මීටර්)	6. පළල (මීටර්)	7. ආරම්භක ස්ථානය	8. අවසන් වන ස්ථානය	9. ලංසු බැඳුම් 8
155	අවරන්කුලාව 209E	අවරන්කුලාව දෙවන අතුරු පවුමග	NVSSE155	180.00	3.7	අවරන්කුලාව පළමු හරස් පාර	අවරන්කුලාව දෙවන හරස් පාර	8
156	අවරන්කුලාව 209E	අවරන්කුලාව තෙවන අතුරු පවුමග	NVSSE156	1,200.00	3.7	අවරන්කුලාව පළමු හරස් පාර	අවරන්කුලාව දෙවන හරස් පාර	8
157	අවරන්කුලාව 209E	අවරන්කුලාව - පලෙයිඋරුව ප්‍රධාන පාර	NVSSE157	2,800.00	3.7	අවරන්කුලාව-පලෙයිඋරුව ප්‍රධාන පාර	අවරන්කුලාව දෙවන හරස් පාර	8
158	පුමඬුව 209A	පලෙයිඋරුව වැව පාර	NVSSE158	1,400.00	3.7	අවරන්කුලාව-පලෙයිඋරුව ප්‍රධාන පාර	කැලෑව	8
159	පුමඬුව 209A	පලෙයිඋරුව පළමු හරස් පාර	NVSSE159	1600.00	3.7	අවරන්කුලාව-පලෙයිඋරුව ප්‍රධාන පාර	වැව පාර	8
160	පුමඬුව 209A	පලෙයිඋරුව දෙවන හරස් පාර	NVSSE160	700.00	3.7	අවරන්කුලාව-පලෙයිඋරුව ප්‍රධාන පාර	පලෙයිඋරුව පළමු අතුරු පවුමග	8
161	පුමඬුව 209A	පලෙයිඋරුව තෙවන හරස් පාර	NVSSE161	700.00	3.7	අළු	පලෙයිඋරුව පළමු අතුරු පවුමග	8
162	පුමඬුව 209A	පලෙයිඋරුව පළමු අතුරු පවුමග	NVSSE162	650.00	3.7	පලෙයිඋරුව පළමු හරස් පාර	පලෙයිඋරුව වැව බැම්ම	8
163	වැක් 07 209B	වැක් 07 ප්‍රධාන පාර	NVSSE163	2,400.00	3.7	සුනිට් 2 ගම්මානය	වැක් 07 වටරවුම් පාර	8
164	වැක් 07 209B	වැක් 07 පළමු හරස් පාර	NVSSE164	300.00	3.7	වැක් 07 ප්‍රධාන පාර	සුනිට් 02 ගම්මානය	8
165	වැක් 07 209B	වැක් 07 දෙවන හරස් පාර	NVSSE165	430.00	3.7	වැක් 07 ප්‍රධාන පාර	නිවස	8
166	වැක් 07 209B	වැක් 07 පළමු අර්ධ වටරවුම් පාර	NVSSE166	1,100.00	3.7	වැක් 07 ප්‍රධාන පාර	වැක් 07 ප්‍රධාන පාර	8
167	වැක් 07 209B	වැක් 07 දෙවන අර්ධ වටරවුම් පාර	NVSSE167	650.00	3.7	වැක් 07 ප්‍රධාන පාර	වැක් 07 ප්‍රධාන පාර	8
168	වැක් 07 209B	වැක් 07 තෙවන හරස් පාර	NVSSE168	150.00	3.7	වැක් 07 දෙවන අර්ධ වටරවුම් පාර	නිවස	8
169	වැක් 07 209B	වැක් 07 සීච්චන හරස් පාර	NVSSE169	150.00	3.7	වැක් 07 දෙවන අර්ධ වටරවුම් පාර	නිවස	8
170	වැක් 07 209B	වැක් 07 වටරවුම් පාර	NVSSE170	1,000.00	3.7	වැක් 07 ප්‍රධාන පාර	වැක් 07 ප්‍රධාන පාර	8
171	වැක් 07 209B	වැක් 07 පොදු ලීද පාර	NVSSE171	150.00	3.7	වැක් 07 වටරවුම් පාර	වැක් 07 වටරවුම් පාර	8
172	රන්කෙන්නගම 209D	රන්කෙන්නගම පළමු හරස් පාර	NVSSE172	1,800.00	3.7	පුවරසන්නකුලම සෙට්ටිකුලම ප්‍රධාන මාර්ගය	දොලොස් වන හරස් පාර	8
173	රන්කෙන්නගම 209D	රන්කෙන්නගම දෙවන හරස් පාර	NVSSE173	2,000.00	3.7	පුවරසන්නකුලම සෙට්ටිකුලම ප්‍රධාන මාර්ගය	කැලෑව	8
174	රන්කෙන්නගම 209D	රන්කෙන්නගම තෙවන හරස් පාර	NVSSE174	400.00	3.7	පුවරසන්නකුලම සෙට්ටිකුලම ප්‍රධාන මාර්ගය	වැව	8
175	රන්කෙන්නගම 209D	රන්කෙන්නගම සීච්චන හරස් පාර	NVSSE175	1,000.00	3.7	පුවරසන්නකුලම සෙට්ටිකුලම ප්‍රධාන මාර්ගය	කැලෑව	8
176	රන්කෙන්නගම 209D	රන්කෙන්නගම පස්වන හරස් පාර	NVSSE176	500.00	3.7	පුවරසන්නකුලම සෙට්ටිකුලම ප්‍රධාන මාර්ගය	කැලෑව	8
177	රන්කෙන්නගම 209D	රන්කෙන්නගම - වාරිකුඩ්ඩියුර් ප්‍රධාන පාර	NVSSE177	1,800.00	3.7	පුවරසන්නකුලම සෙට්ටිකුලම ප්‍රධාන මාර්ගය	සුනිට් 05 ගම්මානය	8
178	රන්කෙන්නගම 209D	රන්කෙන්නගම හයවන හරස් පාර	NVSSE178	600.00	3.7	පුවරසන්නකුලම සෙට්ටිකුලම ප්‍රධාන මාර්ගය	කුඹුර	8
179	රන්කෙන්නගම 209D	රන්කෙන්නගම හත්වන හරස් පාර	NVSSE179	1,000.00	3.7	පුවරසන්නකුලම සෙට්ටිකුලම ප්‍රධාන මාර්ගය	කුඹුර	8

1. අනු. අංකය	2. ගාම නිලධාරී කොට්ඨාසය	3. මාර්ගයේ විෂය	4. මාර්ග අංකය	5. මාර්ගයේ දිග (මීටර්)	6. පළල (මීටර්)	7. ආරම්භක ස්ථානය	8. අවසන් වන ස්ථානය	9. මෙන් සැලසුම් අංකය
202	මරුදම්මඩුව 209C	මරුදම්මඩුව පාසල පාර	NVSSE202	100.00	3.7	මරුදම්මඩුව ප්‍රධාන මාර්ගය	වැව	8
203	මරුදම්මඩුව 209C	මරුදම්මඩුව දෙවන අතුරු පවුමග	NVSSE203	50.00	3.7	මරුදම්මඩුව හත්වන හරස් පාර	පාසල	8
204	මරුදම්මඩුව 209C	මරුදම්මඩුව කනත්ත පාර	NVSSE204	800.00	3.7	මරුදම්මඩුව ප්‍රධාන මාර්ගය	මරුදම්මඩුව සීමාව	8
205	මරුදම්මඩුව 209C	මරුදම්මඩුව අටවන හරස් පාර	NVSSE205	550.00	3.7	මරුදම්මඩුව ප්‍රධාන මාර්ගය	වැව	8
206	මරුදම්මඩුව 209C	මරුදම්මඩුව නවවන හරස් පාර	NVSSE206	400.00	3.7	මරුදම්මඩුව ප්‍රධාන මාර්ගය	නිවස	8
207	මහමයිලන්කුලම 212F	මහමයිලන්කුලම වටරවුම් පාර	NVSSE207	900.00	3.7	ඉරට්ටපෙරියකුලම මඩුකන්ද ප්‍රධාන මාර්ගය	ඉරට්ටපෙරියකුලම මඩුකන්ද ප්‍රධාන මාර්ගය	8
208	මහමයිලන්කුලම 212F	මහමයිලන්කුලම පළමු හරස් පාර	NVSSE208	460.00	3.7	ඉරට්ටපෙරියකුලම මඩුකන්ද ප්‍රධාන මාර්ගය	කුඹුර	8
209	මහමයිලන්කුලම 212F	මහමයිලන්කුලම ට්‍රාන්ස්ෆෝමර් පාර	NVSSE209	800.00	3.7	ඉරට්ටපෙරියකුලම මඩුකන්ද ප්‍රධාන මාර්ගය	ගිනිගත්තේන ගම්මානය	8
210	මහමයිලන්කුලම 212F	මහමයිලන්කුලම කුඩාකම්බකොඩිය පාර	NVSSE210	1700.00	3.7	ඉරට්ටපෙරියකුලම මඩුකන්ද ප්‍රධාන මාර්ගය	කුඩාකම්බකොඩිය පාර	8
211	මහමයිලන්කුලම 212F	මහමයිලන්කුලම බොරගු වැඩපල පාර	NVSSE211	600.00	3.7	ඉරට්ටපෙරියකුලම මඩුකන්ද ප්‍රධාන මාර්ගය	පොලිස් ස්ථාන පාර	8
212	මහමයිලන්කුලම 212F	මහමයිලන්කුලම පොලිස් ස්ථාන පාර	NVSSE212	900.00	3.7	ඉරට්ටපෙරියකුලම මඩුකන්ද ප්‍රධාන මාර්ගය	මහමයිලන්කුලම ට්‍රාන්ස්ෆෝමර් පාර	8
213	මහමයිලන්කුලම 212F	මහමයිලන්කුලම ප්‍රජා ශාලාව පාර	NVSSE213	900.00	3.7	ඉරට්ටපෙරියකුලම මඩුකන්ද ප්‍රධාන මාර්ගය	කුඹුරු මාර්ගය	8
214	මහමයිලන්කුලම 212F	මහමයිලන්කුලම ප්‍රජා ශාලාව පැති රවුම් පාර	NVSSE214	350.00	3.7	ඉරට්ටපෙරියකුලම මඩුකන්ද ප්‍රධාන මාර්ගය	මහමයිලන්කුලම ප්‍රජා ශාලාව මාර්ගය	8
215	මහමයිලන්කුලම 212F	මහමයිලන්කුලම කුඹුරු පාර	NVSSE215	1200.00	3.7	ඉරට්ටපෙරියකුලම මඩුකන්ද ප්‍රධාන මාර්ගය	කුඹුර	8
216	මහමයිලන්කුලම 212F	මහමයිලන්කුලම කනත්ත පාර	NVSSE216	750.00	3.7	ඉරට්ටපෙරියකුලම මඩුකන්ද ප්‍රධාන මාර්ගය	කැලැව	8
217	මහමයිලන්කුලම 212F	මහමයිලන්කුලම කනත්ත වටරවුම් පාර	NVSSE217	250.00	3.7	ඉරට්ටපෙරියකුලම මඩුකන්ද ප්‍රධාන මාර්ගය	මහමයිලන්කුලම කනත්ත පාර	8
218	මහමයිලන්කුලම 212F	මහමයිලන්කුලම කෘෂිකර්ම පාර	NVSSE218	230.00	3.7	ඉරට්ටපෙරියකුලම මඩුකන්ද ප්‍රධාන මාර්ගය	කුඹුර	8
219	මහමයිලන්කුලම 212F	මහමයිලන්කුලම දෙවන හරස් පාර	NVSSE219	200.00	3.7	ඉරට්ටපෙරියකුලම මඩුකන්ද ප්‍රධාන මාර්ගය	නිවස	8

1. අනු. අංකය	2. ගාම නිලධාරී කොට්ඨාසය	3. මාර්ගගත සේ නම	4. මාර්ග අංකය	5. මාර්ගගත සේ දීම (මිටර්)	6. උසුල (මිටර්)	7. ආරම්භක ස්ථානය	8. ආවේණික සේවාවන්	9. මාර්ගගත සේ දීම (මිටර්)
220	මහමයිරිකන්කුලම 212F	මහමයිරිකන්කුලම පළමු අතුරු පවුමග	NVSSE220	230.00	3.7	මහමයිරිකන්කුලම වටවුම පාර	මහමයිරිකන්කුලම මහමයිරිකන්කුලම පාර	8
221	මහමයිරිකන්කුලම 212F	මහමයිරිකන්කුලම දෙවන අතුරු පවුමග	NVSSE221	230.00	3.7	මහමයිරිකන්කුලම වටවුම පාර	මහමයිරිකන්කුලම මහමයිරිකන්කුලම පාර	8
222	මහමයිරිකන්කුලම 212F	මහමයිරිකන්කුලම තෙවන අතුරු පවුමග	NVSSE222	150.00	3.7	මහමයිරිකන්කුලම අතුරු පාර	නිවස	8
223	මහමයිරිකන්කුලම 212F	මහමයිරිකන්කුලම සිව්වන අතුරු පවුමග	NVSSE223	300.00	3.7	මහමයිරිකන්කුලම අතුරු පාර	නිවස	8
224	මඩුකන්ද 212	අම්බලන්ගොඩැල්ල කුඹුරු පාර	NVSSE224	450.00	3.7	A29 කි.මී. 4	කුඹුරු	8
225	මඩුකන්ද 212	අම්බලන්ගොඩැල්ල පළමු හරස් පාර	NVSSE225	400.00	3.7	A29 කි.මී. 4	වවුනියා නගර සභා සීමාව	8
226	මඩුකන්ද 212	අම්බලන්ගොඩැල්ල දෙවන හරස් පාර	NVSSE226	270.00	3.7	A29 කි.මී. 4	අම්බලන්ගොඩැල්ල පේෂකර්ම	8
227	මඩුකන්ද 212	අම්බලන්ගොඩැල්ල ශ්‍රී රත්නසාර මාවත	NVSSE227	850.00	3.7	A29 කි.මී. 4	මධ්‍යස්ථාන පාර ශ්‍රී රත්නසාර සිව්වන අතුරු පවුමග	8
228	මඩුකන්ද 212	අම්බලන්ගොඩැල්ල නිදහස් මාවත	NVSSE228	270.00	3.7	A29 කි.මී. 4	අම්බලන්ගොඩැල්ල පේෂකර්ම	8
229	මඩුකන්ද 212	අම්බලන්ගොඩැල්ල පැරකුම් මාවත	NVSSE229	1000.00	3.7	A29 කි.මී. 4	මධ්‍යස්ථාන පාර පැරකුම් මාවත සිව්වන අතුරු පවුමග	8
230	මඩුකන්ද 212	අම්බලන්ගොඩැල්ල පේෂකර්ම මධ්‍යස්ථාන පාර	NVSSE230	750.00	3.7	අම්බලන්ගොඩැල්ල කුඹුරු පාර	A29 කි.මී. 4	8
231	මඩුකන්ද 212	අම්බලන්ගොඩැල්ල පන්සල පසුපස කුඹුරු පාර	NVSSE231	900.00	3.7	A29 කි.මී. 4	A29 කි.මී. 4	8
232	මඩුකන්ද 212	අම්බලන්ගොඩැල්ල ශ්‍රී ධම්මරත්න මාවත	NVSSE232	950.00	3.7	ශ්‍රී රත්නසාර මාවත	ශිනිගත්තේන ප්‍රධාන පාර	8
233	මඩුකන්ද 212	අම්බලන්ගොඩැල්ල ශ්‍රී රත්නසාර පළමු අතුරු පවුමග	NVSSE233	130.00	3.7	ශ්‍රී රත්නසාර මාවත	පැරකුම් මාවත	8
234	මඩුකන්ද 212	අම්බලන්ගොඩැල්ල ශ්‍රී රත්නසාර දෙවන අතුරු පවුමග	NVSSE234	100.00	3.7	ශ්‍රී රත්නසාර මාවත	අම්බලන්ගොඩැල්ල පළමු හරස් පාර	8
235	මඩුකන්ද 212	අම්බලන්ගොඩැල්ල ශ්‍රී රත්නසාර තෙවන අතුරු පවුමග	NVSSE235	130.00	3.7	ශ්‍රී රත්නසාර මාවත	පැරකුම් මාවත	8

1. අග්‍ර. අංකය	2. ගාම නිලධාරී කොට්ඨාසය	3. මාර්ගගතවේදී 3. මාර්ගගතවේදී 3	4. මාර්ග අංකය	5. මාර්ගගතවේදී 5. මාර්ගගතවේදී 5	6. මාර්ගගතවේදී 6. මාර්ගගතවේදී 6	7. ආරම්භක ස්ථානය	8. අවසන් ස්ථානය	9. ලේඛන අංකය
236	මඩුකන්ද 212	අම්බලන්ගොඩැල්ලේ ශ්‍රී රත්නසාර සිව්වන අතුරු පවුමග	NVSSE236	150.00	3.7	ශ්‍රී රත්නසාර මාවත	පැරකුම් මාවත	8
237	මඩුකන්ද 212	අම්බලන්ගොඩැල්ලේ දෙවන හරස් පාර පළමු අතුරු පවුමග	NVSSE237	130.00	3.7	අම්බලන්ගොඩැල්ලේ දෙවන හරස් පාර	නිවස	8
238	මඩුකන්ද 212	අම්බලන්ගොඩැල්ලේ පැරකුම් පළමු අතුරු පවුමග	NVSSE238	50.00	3.7	පැරකුම් මාවත	නිවස	8
239	මඩුකන්ද 212	අම්බලන්ගොඩැල්ලේ පැරකුම් දෙවන අතුරු පවුමග	NVSSE239	450.00	3.7	පැරකුම් මාවත	කැළෑව	8
240	මඩුකන්ද 212	අම්බලන්ගොඩැල්ලේ පැරකුම් තෙවන අතුරු පවුමග	NVSSE240	450.00	3.7	පැරකුම් මාවත	ගිණිගත්තේන - මහමඩිලන්කුලම මාවත	8
241	මඩුකන්ද 212	අම්බලන්ගොඩැල්ලේ පැරකුම් සිව්වන අතුරු පවුමග	NVSSE241	350.00	3.7	පැරකුම් මාවත	ශ්‍රී ධම්මරත්න මාවත	8
242	මඩුකන්ද 212	අම්බලන්ගොඩැල්ලේ පැරකුම් පස්වන අතුරු පවුමග	NVSSE242	200.00	3.7	පැරකුම් මාවත	නිවස	8
243	මඩුකන්ද 212	අම්බලන්ගොඩැල්ලේ ගිණිගත්තේන ප්‍රධාන පාර	NVSSE243	230.00	3.7	පැරකුම් සිව්වන අතුරු පවුමග	නිවස	8
244	මඩුකන්ද 212	අම්බලන්ගොඩැල්ලේ ශ්‍රී ධම්මරත්න පළමු අතුරු පවුමග	NVSSE244	120.00	3.7	ශ්‍රී ධම්මරත්න මාවත	නිවස	8
245	මඩුකන්ද 212	අම්බලන්ගොඩැල්ලේ ශ්‍රී ධම්මරත්න දෙවන අතුරු පවුමග	NVSSE245	150.00	3.7	ශ්‍රී ධම්මරත්න මාවත	ගිණිගත්තේන මහමඩිලන්කුලම මාර්ගය	8
246	මඩුකන්ද 212	අම්බලන්ගොඩැල්ලේ ගිණිගත්තේන පළමු අතුරු පවුමග	NVSSE246	50.00	3.7	ගිණිගත්තේන මහමඩිලන්කුලම පාර	නිවස	8
247	මඩුකන්ද 212	ගිණිගත්තේන - මහමඩිලන්කුලම ප්‍රාන්ස්කෝමර් පාර	NVSSE247	850.00	3.7	පැරකුම් තෙවන අතුරු පවුමග	මහමඩිලන්කුලම ප්‍රාන්ස්කෝමර් පාර	8
248	මඩුකන්ද 212	මඩුකන්ද සංස්කෘතික මධ්‍යස්ථාන පාර	NVSSE248	950.00	3.7	A29 කි.මී. 5	මඩුකන්ද වැව පාර	8
249	මඩුකන්ද 212	මඩුකන්ද සංස්කෘතික මධ්‍යස්ථාන හරස් පාර	NVSSE249	200.00	3.7	මඩුකන්ද සංස්කෘතික මධ්‍යස්ථාන පාර	මඩුකන්ද සංස්කෘතික මධ්‍යස්ථාන පාර	8
250	මඩුකන්ද 212	මඩුකන්ද වැව පාර	NVSSE250	300.00	3.7	A29 කි.මී. 5	වැව් බැම්ම	8
251	මඩුකන්ද 212	මඩුකන්ද වැව වටරවුම් පාර	NVSSE251	500.00	3.7	මඩුකන්ද වැව පාර	වැව	8
252	මඩුකන්ද 212	මඩුකන්ද පළමු හරස් පාර	NVSSE252	120.00	3.7	A29 කි.මී. 5	මඩුකන්ද වැව වටරවුම් පාර	8
253	මඩුකන්ද 212	මඩුකන්ද දෙවන හරස් පාර	NVSSE253	50.00	3.7	A29 කි.මී. 5	නිවස	8
254	මඩුකන්ද 212	මඩුකන්ද තෙවන හරස් පාර	NVSSE254	250.00	3.7	A29 කි.මී. 5	නිවස	8
255	මඩුකන්ද 212	මඩුකන්ද බොරළු වැව පළල පාර	NVSSE255	550.00	3.7	A29 කි.මී. 5	කැළෑව	8
256	මඩුකන්ද 212	මඩුකන්ද සිව්වන හරස් පාර	NVSSE256	250.00	3.7	A29 කි.මී. 5	කැළෑව	8

1. අනු. අංකය	2. ගාම නිලධාරී කොට්ඨාසය	3. මාර්ගයේ නම	4. මාර්ග අංකය	5. මාර්ගයේ දිග (මීටර්)	6. පළල (මීටර්)	7. ආරම්භක ස්ථානය	8. අවසන් වන ස්ථානය	9. දේශීය සිසුන්ගේ අංකය
257	මඩුකන්ද 212	ගල්වැටිය වටරවුම් පාර	NVSSSE257	600.00	3.7	ඉරට්ටපෙරියකුලම මඩුකන්ද ප්‍රධාන මාර්ගය	ගල්වැටිය	8
258	මඩුකන්ද 212	මඩුකන්ද පස්වන හරස් පාර	NVSSSE258	120.00	3.7	ඉරට්ටපෙරියකුලම මඩුකන්ද ප්‍රධාන මාර්ගය	අම්බලන්ගොඩැල්ල පාර	8
259	මඩුකන්ද 212	ගල්වැටිය - අම්බලන්ගොඩැල්ල පාර	NVSSSE259	750.00	3.7	ඉරට්ටපෙරියකුලම මඩුකන්ද ප්‍රධාන මාර්ගය	අම්බලන්ගොඩැල්ල	8
260	මඩුකන්ද 212	මඩුකන්ද සංස්කෘතික මධ්‍යස්ථාන පළමු අතුරු පටුම	NVSSSE260	50.00	3.7	මඩුකන්ද සංස්කෘතික මධ්‍යස්ථාන පාර	ගම්මානය	8
261	මඩුකන්ද 212	මඩුකන්ද සංස්කෘතික මධ්‍යස්ථාන දෙවන අතුරු පටුම	NVSSSE261	50.00	3.7	මඩුකන්ද සංස්කෘතික මධ්‍යස්ථාන පාර	ඇළ	8
262	මඩුකන්ද 212	මඩුකන්ද සංස්කෘතික මධ්‍යස්ථාන තෙවන අතුරු පටුම	NVSSSE262	30.00	3.7	මඩුකන්ද සංස්කෘතික මධ්‍යස්ථාන පාර	ඇළ	8
263	මඩුකන්ද 212	මඩුකන්ද සංස්කෘතික මධ්‍යස්ථාන සිව්වන අතුරු පටුම	NVSSSE263	30.00	3.7	මඩුකන්ද සංස්කෘතික මධ්‍යස්ථාන පාර	නිවස	8
264	මඩුකන්ද 212	මඩුකන්ද සංස්කෘතික මධ්‍යස්ථාන පස්වන අතුරු පටුම	NVSSSE264	50.00	3.7	මඩුකන්ද සංස්කෘතික මධ්‍යස්ථාන පාර	නිවස	8
265	ගහමැදිලන්කුලම 212F	කුඩාකච්චකොඩිය පළමු හරස් පාර	NVSSSE265	1750.00	3.7	A 29 කි.මී. 7	ගහමැදිලන්කුලම	8
266	ගහමැදිලන්කුලම 212F	කුඩාකච්චකොඩිය සමගේ මාවත	NVSSSE266	1500.00	3.7	A 29 කි.මී. 7	ගම්මානය	8
267	ගහමැදිලන්කුලම 212F	කුඩාකච්චකොඩිය වැව පාර	NVSSSE267	1650.00	3.7	A 29 කි.මී. 7	කුඩාකච්චකොඩි වැව පාර	8
268	ගහමැදිලන්කුලම 212F	සමගේ මාවත හරස් පාර	NVSSSE268	500.00	3.7	සමගේ මාවත	කුඹුර	8
269	ගහමැදිලන්කුලම 212F	කුඩාකච්චකොඩිය වැව වටරවුම් පාර	NVSSSE269	500.00	3.7	A 29 කි. මී. 7	කුඩාකච්චකොඩිය වැව පාර	8
270	පිරප්පන්මඩුව 213C	පිරප්පන්මඩුව කුඹුරු පාර	NVSSSE270	1700.00	3.7	පිරප්පන්මඩුව මහකච්චකොඩිය ප්‍රධාන වීදිය	කුඹුර	8
271	පිරප්පන්මඩුව 213C	පිරප්පන්මඩුව වැව පාර	NVSSSE271	530.00	3.7	පිරප්පන්මඩුව මහකච්චකොඩිය ප්‍රධාන වීදිය	වැව	8
272	පිරප්පන්මඩුව 213C	පිරප්පන්මඩුව පළමු හරස් පාර	NVSSSE272	400.00	3.7	පිරප්පන්මඩුව මහකච්චකොඩිය ප්‍රධාන වීදිය	පිරප්පන්මඩුව දෙවන අතුරු පටුම	8
273	පිරප්පන්මඩුව 213C	පිරප්පන්මඩුව දෙවන හරස් පාර	NVSSSE273	350.00	3.7	පිරප්පන්මඩුව මහකච්චකොඩිය ප්‍රධාන වීදිය	පිරප්පන්මඩුව දෙවන අතුරු පටුම	8
274	පිරප්පන්මඩුව 213C	පිරප්පන්මඩුව තෙවන හරස් පාර	NVSSSE274	330.00	3.7	පිරප්පන්මඩුව මහකච්චකොඩිය ප්‍රධාන වීදිය	පිරප්පන්මඩුව දෙවන අතුරු පටුම	8
275	පිරප්පන්මඩුව 213C	පිරප්පන්මඩුව සිව්වන හරස් පාර	NVSSSE275	180.00	3.7	පිරප්පන්මඩුව මහකච්චකොඩිය ප්‍රධාන වීදිය	පිරප්පන්මඩුව දෙවන අතුරු පටුම	8

1. අංකය	2. ගොනු කිරීමේ කොටස	3. මාරු කිරීමේ විස්තර	4. මාරු අංකය	5. මාරු කිරීමේ මිල (මිලියන)	6. මිල (මිලියන)	7. ආරම්භක ස්ථානය	8. අවසන් ස්ථානය	9. ලේඛන අංකය
276	පිරිපිටි මධ්‍යම	පිරිපිටි මධ්‍යම පළමු අතුරු පවුම	NVSSE276	530.00	3.7	පිරිපිටි මධ්‍යම පළමු හරස් පාර	පිරිපිටි මධ්‍යම සිව්වන හරස් පාර	8
277	පිරිපිටි මධ්‍යම	පිරිපිටි මධ්‍යම දෙවන අතුරු පවුම	NVSSE277	580.00	3.7	පිරිපිටි මධ්‍යම දෙවන අතුරු පවුම	පිරිපිටි මධ්‍යම සිව්වන හරස් පාර	8
278	පිරිපිටි මධ්‍යම	පිරිපිටි මධ්‍යම තෙවන අතුරු පවුම	NVSSE278	250.00	3.7	පිරිපිටි මධ්‍යම තෙවන අතුරු පවුම	පිරිපිටි මධ්‍යම සිව්වන හරස් පාර	8
279	මහකඩවකොඩිය	මහකඩවකොඩිය - ඇටඹගස්කඩ ප්‍රධාන පාර	NVSSE279	5800.00	3.7	B442 කි.මී. 4	B442 කි.මී. 16	8
280	මහකඩවකොඩිය	මහකඩවකොඩිය - ඇලුත්තේන වටරවුම් පාර	NVSSE280	750.00	3.7	B442 කි.මී. 14	මහකඩවකොඩිය ඇටඹගස්කඩ පාර	8
281	මහකඩවකොඩිය	මහකඩවකොඩිය පළමු හරස් පාර	NVSSE281	600.00	3.7	B442 කි.මී. 17	කැලෑව	8
282	මහකඩවකොඩිය	මහකඩවකොඩිය දෙවන හරස් පාර	NVSSE282	350.00	3.7	B442 කි.මී. 17	කුඹුර	8
283	මහකඩවකොඩිය	මහකඩවකොඩිය තෙවන හරස් පාර	NVSSE283	200.00	3.7	B442 කි.මී. 17	ඇලු	8
284	මහකඩවකොඩිය	මහකඩවකොඩිය සිව්වන හරස් පාර	NVSSE284	100.00	3.7	B442 කි.මී. 17	මහකඩවකොඩිය සමුපකාර ගොඩනැගිල්ල පාර	8
285	මහකඩවකොඩිය	මහකඩවකොඩිය පාසල ඉදිකිරීම පාර	NVSSE285	100.00	3.7	B442 කි.මී. 17	කිවස	8
286	මහකඩවකොඩිය	මහකඩවකොඩිය පොදු ලීද පාර	NVSSE286	300.00	3.7	B442 කි.මී. 17	කැලෑව	8
287	මහකඩවකොඩිය	මහකඩවකොඩිය - ඒරුපොකාන පාර	NVSSE287	750.00	3.7	B442 කි.මී. 17	කැලෑව	8
288	මහකඩවකොඩිය	මහකඩවකොඩිය පස්වන හරස් පාර	NVSSE288	500.00	3.7	B442 කි.මී. 17	කැලෑව	8
289	මහකඩවකොඩිය	මහකඩවකොඩිය හයවන හරස් පාර	NVSSE289	200.00	3.7	B442 කි.මී. 17	කුඹුර	8
290	මහකඩවකොඩිය	මහකඩවකොඩිය වැව් බැම්ම පාර	NVSSE290	450.00	3.7	මහකඩවකොඩිය පොදු ලීද පාර	වැව් බැම්ම	8
291	මහකඩවකොඩිය	මහකඩවකොඩිය පළමු අතුරු පවුම	NVSSE291	300.00	3.7	මහකඩවකොඩිය පස්වන හරස් පාර	වැව්	8
292	මහකඩවකොඩිය	මහකඩවකොඩිය සමුපකාර ගොඩනැගිලි පාර	NVSSE292	450.00	3.7	මහකඩවකොඩිය පොදු ලීද පාර	B442 කි.මී. 17	8

1. අනු. අංකය	2. ග්‍රාම නිලධාරී හෝ ඒවාය	3. මාර්ගයේ නම	4. මාර්ග අංකය	5. මාර්ගයේ දිග (මීටර්)	6. පළල (මීටර්)	7. ආරම්භක ස්ථානය	8. අවසන් වන ස්ථානය	9. වෙනත් සියලුම විස්තර
293	මහකච්චකොඩිය 213A	මහකච්චකොඩිය - අලුත්වත්ත පළමු හරස් පාර	NVSSSE293	150.00	3.7	මහකච්චකොඩිය - ඇටඹගස්කඩ පාර	නිවස	8
294	මහකච්චකොඩිය 213A	මහකච්චකොඩිය අලුත්වත්ත දෙවන හරස් පාර	NVSSSE294	250.00	3.7	මහකච්ච කොඩිය - ඇටඹගස්කඩ පාර	නිවස	8
295	මහකච්චකොඩිය 213A	මහකච්චකොඩිය අලුත්වත්ත තෙවන හරස් පාර	NVSSSE295	100.00	3.7	මහකච්චකොඩිය-ඇටඹගස්කඩ පාර	කුඹුර	8
296	මහකච්චකොඩිය 213A	මහකච්චකොඩිය අලුත්වත්ත සිව්වන හරස් පාර	NVSSSE296	250.00	3.7	මහකච්චකොඩිය-ඇටඹගස්කඩ පාර	කුඹුර	8
297	මහකච්චකොඩිය 213A	මහකච්චකොඩිය අලුත්වත්ත පස්වන හරස් පාර	NVSSSE297	100.00	3.7	මහකච්චකොඩිය-ඇටඹගස්කඩ පාර	කැලෑව	8
298	පිරප්පන්මඩුව 213C	බෝගස්වැව ප්‍රධාන පාර	NVSSSE298	4000.00	3.7	B 442	කුඹුර	8
299	පිරප්පන්මඩුව 213C	පිරප්පන්මඩුව - මාමඩුව ප්‍රධාන පාර	NVSSSE299	1000.00	3.7	B442 කි.මී. 12 තෙවන හරස් පාර	B442 කි.මී. 12	8
300	පිරප්පන්මඩුව 213C	අලුත් පිරප්පන්මඩුව ට්‍රාන්ස්ෆෝමර් පාර	NVSSSE300	600.00	3.7	මහකච්චකොඩිය-ඇටඹගස්කඩ පාර	අළුත් පිරප්පන්මඩුව තෙවන හරස් පාර	8
301	පිරප්පන්මඩුව 213C	අලුත් පිරප්පන්මඩුව පළමු හරස් පාර	NVSSSE301	650.00	3.7	අළුත් පිරප්පන්මඩුව ට්‍රාන්ස්ෆෝමර් පාර	අළුත් පිරප්පන්මඩුව සිව්වන අතුරු පටුම	8
302	පිරප්පන්මඩුව 213C	අලුත් පිරප්පන්මඩුව දෙවන හරස් පාර	NVSSSE302	650.00	3.7	අළුත් පිරප්පන්මඩුව ට්‍රාන්ස්ෆෝමර් පාර	අළුත් පිරප්පන්මඩුව සිව්වන අතුරු පටුම	8
303	පිරප්පන්මඩුව 213C	අලුත් පිරප්පන්මඩුව තෙවන පටුම	NVSSSE303	650.00	3.7	අළුත් පිරප්පන්මඩුව ට්‍රාන්ස්ෆෝමර් පාර	අළුත් පිරප්පන්මඩුව සිව්වන අතුරු පටුම	8
304	පිරප්පන්මඩුව 213C	අලුත් පිරප්පන්මඩුව පළමු අතුරු පටුම	NVSSSE304	260.00	3.7	අළුත් පිරප්පන්මඩුව පළමු හරස් පාර	අළුත් පිරප්පන්මඩුව තෙවන හරස් පාර	8
305	පිරප්පන්මඩුව 213C	අලුත් පිරප්පන්මඩුව දෙවන අතුරු පටුම	NVSSSE305	260.00	3.7	අළුත් පිරප්පන්මඩුව පළමු හරස් පාර	අළුත් පිරප්පන්මඩුව තෙවන හරස් පාර	8
306	පිරප්පන්මඩුව 213C	අලුත් පිරප්පන්මඩුව තෙවන අතුරු පටුම	NVSSSE306	260.00	3.7	අළුත් පිරප්පන්මඩුව පළමු හරස් පාර	අළුත් පිරප්පන්මඩුව තෙවන හරස් පාර	8
307	පිරප්පන්මඩුව 213C	අලුත් පිරප්පන්මඩුව සිව්වන අතුරු පටුම	NVSSSE307	200.00	3.7	අළුත් පිරප්පන්මඩුව තෙවන හරස් පාර	කැලෑව	8
308	පුඳුලොත්කුලම 213B	මල්මඩුව පළමු හරස් පාර	NVSSSE308	550.00	3.7	මහකච්චකොඩිය-ඇටඹගස්කඩ පාර	කන්ද	8
309	පුඳුලොත්කුලම 213B	මල්මඩුව දෙවන හරස් පාර	NVSSSE309	550.00	3.7	මහකච්චකොඩිය-ඇටඹගස්කඩ පාර	කන්ද	8
310	පුඳුලොත්කුලම 213B	මල්මඩුව තෙවන හරස් පාර	NVSSSE310	450.00	3.7	මහකච්චකොඩිය-ඇටඹගස්කඩ පාර	මල්මඩුව දෙවන අතුරු පටුම	8

1. අග්‍ර. අංකය	2. ගාම නිලධාරී කොට්ඨාසය	3. මාර්ගගත සේවාව	4. මාර්ග අංකය	5. මාර්ගගත සේවාව (මිටර්)	6. මිල (මිටර්)	7. ආරම්භක ස්ථානය	8. අවසන් ස්ථානය	9. ලේඛන බලපැවැත්වීමේ දිනය
311	පුද්ගලාන්තරය 213B	මල්මඩුව සිව්වන හරස් පාර	NVSSE311	300.00	3.7	මහකච්චකොඩිය-ඇටඹගස්කඩ පාර	කන්ද	8
312	පුද්ගලාන්තරය 213B	මල්මඩුව පළමු අතුරු පටුම	NVSSE312	500.00	3.7	මල්මඩුව පළමු හරස් පාර	කැලෑව	8
313	පුද්ගලාන්තරය 213B	මල්මඩුව දෙවන අතුරු පටුම	NVSSE313	700.00	3.7	කැලෑව	නිවස	8
314	පුද්ගලාන්තරය 213B	ඇටඹගස්කඩ පළමු හරස් පාර	NVSSE314	450.00	3.7	මහකච්චකොඩිය- ඇටඹගස්කඩ පාර	කුඹුර	8
315	පුද්ගලාන්තරය 213B	ඇටඹගස්කඩ පළමු හරස් අතුරු පටුම	NVSSE315	250.00	3.7	ඇටඹගස්කඩ පළමු හරස් පාර	කැලෑව	8
316	පුද්ගලාන්තරය 213B	ඇටඹගස්කඩ දෙවන හරස් පාර	NVSSE316	300.00	3.7	මහකච්චකොඩිය- ඇටඹගස්කඩ පාර	වැව් බැම්ම	8
317	පුද්ගලාන්තරය 213B	ඇටඹගස්කඩ තෙවන හරස් පාර	NVSSE317	100.00	3.7	මහකච්චකොඩිය- ඇටඹගස්කඩ පාර	නිවස	8
318	පුද්ගලාන්තරය 213B	ඇටඹගස්කඩ සිව්වන හරස් පාර	NVSSE318	150.00	3.7	මහකච්චකොඩිය- ඇටඹගස්කඩ පාර	වැව් බැම්ම	8
319	පුද්ගලාන්තරය 213B	ඇටඹගස්කඩ පස්වන හරස් පාර	NVSSE319	300.00	3.7	මහකච්චකොඩිය- ඇටඹගස්කඩ පාර	නිවස	8
320	පුද්ගලාන්තරය 213B	ඇටඹගස්කඩ හයවන හරස් පාර	NVSSE320	100.00	3.7	මහකච්චකොඩිය- ඇටඹගස්කඩ පාර	වැව් බැම්ම	8
321	පුද්ගලාන්තරය 213B	ඇටඹගස්කඩ හත්වන හරස් පාර	NVSSE321	150.00	3.7	මහකච්චකොඩිය- ඇටඹගස්කඩ පාර	කුඹුර	8
322	පුද්ගලාන්තරය 213B	ඇටඹගස්කඩ අටවන හරස් පාර	NVSSE322	100.00	3.7	වැව් බැම්ම පාර	නිවස	8
323	පුද්ගලාන්තරය 213B	ඇටඹගස්කඩ නවවන හරස් පාර	NVSSE323	150.00	3.7	B442 කි.මී. 4	පුද්ගලාන්තරය පාර	8
324	පුද්ගලාන්තරය 213B	ඇටඹගස්කඩ දහවන හරස් පාර	NVSSE324	300.00	3.7	B442 කි.මී. 4	නිවස	8
325	පුද්ගලාන්තරය 213B	ඇටඹගස්කඩ එකොලොස්වන හරස් පාර	NVSSE325	200.00	3.7	B442 කි.මී. 4	නිවස	8
326	පුද්ගලාන්තරය 213B	ඇටඹගස්කඩ දොළොස්වන හරස් පාර	NVSSE326	200.00	3.7	B442 කි.මී. 4	නිවස	8
327	පුද්ගලාන්තරය 213B	ඇටඹගස්කඩ දහතුන්වන හරස් පාර	NVSSE327	50.00	3.7	B442 කි.මී. 4	නිවස	8
328	පුද්ගලාන්තරය 213B	ඇටඹගස්කඩ දහනරවන හරස් පාර	NVSSE328	300.00	3.7	B442 කි.මී. 4	නිවස	8

1. අනු. අංකය	2. ගාම නිලධාරී කොට්ඨාසය	3. මාර්ගගත සේවාව	4. මාර්ග අංකය	5. මාර්ගගත සේවාව (මිටර්)	6. පළල (මිටර්)	7. ආරම්භක ස්ථානය	8. අවසාන ස්ථානය	9. මෙහෙයුම් බලපෑම
329	පුද්ගලාන්තරය 213B	ඇටඹගස්කඩ පහලොස්වන හරස් පාර	NVSSSE329	50.00	3.7	B442 කි.මී. 4	නිවස	8
330	පුද්ගලාන්තරය 213B	ඇටඹගස්කඩ දහසයවන හරස් පාර	NVSSSE330	50.00	3.7	B442 කි.මී. 4	නිවස	8
331	පුද්ගලාන්තරය 213B	ඇටඹගස්කඩ දහනවන හරස් පාර	NVSSSE331	250.00	3.7	B442 කි.මී. 4	නිවස	8
332	නෙළුන්තලම 212E	නෙළුන්තලම පළමු හරස් පාර	NVSSSE332	150.00	3.7	B442 කි.මී. 2	නිවස	8
333	නෙළුන්තලම 212E	නෙළුන්තලම දෙවන හරස් පාර	NVSSSE333	550.00	3.7	B442 කි.මී. 2	නෙළුන්තලම වැව් බැම්ම	8
334	නෙළුන්තලම 212E	නෙළුන්තලම පළමු අතුරු පටුම	NVSSSE334	280.00	3.7	නෙළුන්තලම දෙවන හරස් පාර	කුඹුර	8
335	නෙළුන්තලම 212E	නෙළුන්තලම දෙවන අතුරු පටුම	NVSSSE335	120.00	3.7	නෙළුන්තලම දෙවන හරස් පාර	කුඹුර	8
336	නෙළුන්තලම 212E	නෙළුන්තලම - මලයාපරන්තිකුලම ප්‍රධාන පාර	NVSSSE336	3,750.00	3.7	B442 කි.මී. 2	B442 කි.මී. 3	8
337	නෙළුන්තලම 212E	නෙළුන්තලම ලක්ෂපාන පාර	NVSSSE337	400.00	3.7	නෙළුන්තලම - මලයා පරන්තිකුලම ප්‍රධාන පාර	B442 කි.මී. 2	8
338	නෙළුන්තලම 212E	ලක්ෂපාන අතුරු පටුම	NVSSSE338	100.00	3.7	ලක්ෂපාන පාර	නිවස	8
339	නෙළුන්තලම 212E	නෙළුන්තලම තෙවන හරස් පාර	NVSSSE339	550.00	3.7	නෙළුන්තලම - මලයාපරන්තිකුලම ප්‍රධාන පාර	වැව	8
340	නෙළුන්තලම 212E	නෙළුන්තලම සීර්වන හරස් පාර	NVSSSE340	250.00	3.7	නෙළුන්තලම - මලයා පරන්තිකුලම ප්‍රධාන පාර	වැව	8
341	නෙළුන්තලම 212E	නෙළුන්තලම පස්වන හරස් පාර	NVSSSE341	200.00	3.7	නෙළුන්තලම - මලයාපරන්තිකුලම ප්‍රධාන පාර	නිවස	8
342	නෙළුන්තලම 212E	නෙළුන්තලම හයවන හරස් පාර	NVSSSE342	900.00	3.7	නෙළුන්තලම - මලයාපරන්තිකුලම ප්‍රධාන පාර	වැව	8
343	නෙළුන්තලම 212E	නෙළුන්තලම හත්වන හරස් පාර	NVSSSE343	1,400.00	3.7	නෙළුන්තලම - මලයාපරන්තිකුලම ප්‍රධාන පාර	කන්ද	8
344	නෙළුන්තලම 212E	මලයාපරන්තිකුලම වටරවුම් පාර	NVSSSE344	750.00	3.7	නෙළුන්තලම - මලයාපරන්තිකුලම ප්‍රධාන පාර	නෙළුන්තලම - මලයාපරන්තිකුලම	8
345	නෙළුන්තලම 212E	මලයාපරන්තිකුලම ටෙලිකොම් කුළුන පාර	NVSSSE345	1,250.00	3.7	නෙළුන්තලම - මලයාපරන්තිකුලම ප්‍රධාන පාර	ප්‍රධාන පාර	8
346	පුද්ගලාන්තරය 213B	පුද්ගලාන්තලම ප්‍රධාන පාර	NVSSSE346	1,250.00	3.7	B442 කි.මී. 4	කන්ද	8
347	පුද්ගලාන්තරය 213B	පුද්ගලාන්තලම පළමු හරස් පාර	NVSSSE347	300.00	3.7	පුද්ගලාන්තලම ප්‍රධාන පාර	කුඹුර	8
							ඇටඹගස්කඩ ගම්මානය	8

1. අනු. අංකය	2. ග්‍රාම නිලධාරී කොට්ඨාසය	3. මාර්ගයේ ම 3. මාර්ගයේ ම	4. මාර්ග අංකය	5. මාර්ගයේ දිග (මීටර්)	6. පළල (මීටර්)	7. ආරම්භක ස්ථානය	8. අවසන් වන ස්ථානය	9. මෙන් සැලසුම් අංකය
348	පුද්ගලාන්තරය 213B	පුද්ගලාන්තරය දෙවන හරස් පාර	NVSSE348	150.00	3.7	පුද්ගලාන්තරය ප්‍රධාන පාර	පළමු අතුරු පවුම පුද්ගලාන්තරය දෙවන හරස් පාර	8
349	පුද්ගලාන්තරය 213B	පුද්ගලාන්තරය තෙවන හරස් පාර	NVSSE349	150.00	3.7	පුද්ගලාන්තරය ප්‍රධාන පාර	පුද්ගලාන්තරය දෙවන හරස් පාර	8
350	පුද්ගලාන්තරය 213B	පුද්ගලාන්තරය සිව්වන හරස් පාර	NVSSE350	350.00	3.7	පුද්ගලාන්තරය ප්‍රධාන පාර	නිවස	8
351	පුද්ගලාන්තරය 213B	පුද්ගලාන්තරය පළමු අතුරු පවුම	NVSSE351	350.00	3.7	සිව්වන හරස් පාර	වැව	8
352	පුද්ගලාන්තරය 213B	පුද්ගලාන්තරය පස්වන හරස් පාර	NVSSE352	80.00	3.7	පුද්ගලාන්තරය ප්‍රධාන පාර	වැව් බැම්ම	8
353	පුද්ගලාන්තරය 213B	පුද්ගලාන්තරය හයවන හරස් පාර	NVSSE353	250.00	3.7	පුද්ගලාන්තරය ප්‍රධාන පාර	පුද්ගලාන්තරය දෙවන හරස් පාර	8
354	පුද්ගලාන්තරය 213B	පුද්ගලාන්තරය හත්වන හරස් පාර	NVSSE354	800.00	3.7	පුද්ගලාන්තරය ප්‍රධාන පාර	කුඹුර	8
355	පුද්ගලාන්තරය 213B	පුද්ගලාන්තරය අටවන හරස් පාර	NVSSE355	50.00	3.7	පුද්ගලාන්තරය ප්‍රධාන පාර	නිවස	8
356	පුද්ගලාන්තරය 213B	පුද්ගලාන්තරය නවවන හරස් පාර	NVSSE356	70.00	3.7	පුද්ගලාන්තරය ප්‍රධාන පාර	වැව	8
357	පුද්ගලාන්තරය 213B	පුද්ගලාන්තරය දහවන හරස් පාර	NVSSE357	500.00	3.7	B442 කි.මී. 4	වැව	8
358	පුද්ගලාන්තරය 213B	පුද්ගලාන්තරය දෙවන අතුරු පවුම	NVSSE358	150.00	3.7	පුද්ගලාන්තරය දෙවන හරස් පාර	කුඹුර	8
359	පුද්ගලාන්තරය 213B	පුද්ගලාන්තරය තෙවන අතුරු පවුම	NVSSE359	50.00	3.7	පුද්ගලාන්තරය දෙවන හරස් පාර	කුඹුර	8
360	පුද්ගලාන්තරය 213B	පුද්ගලාන්තරය සිව්වන අතුරු පවුම	NVSSE360	30.00	3.7	පුද්ගලාන්තරය දෙවන හරස් පාර	නිවස	8
361	අත්බෝපුර 213D	දික්වැව ප්‍රධාන පාර	NVSSE361	750.00	3.7	B442 කි.මී. 5	කැළැව්	8
362	අත්බෝපුර 213D	දික්වැව පළමු හරස් පාර	NVSSE362	150.00	3.7	දික්වැව ප්‍රධාන පාර	නිවස	8
363	අත්බෝපුර 213D	දික්වැව දෙවන හරස් පාර	NVSSE363	480.00	3.7	දික්වැව ප්‍රධාන පාර	වැව	8
364	අත්බෝපුර 213D	දික්වැව තෙවන හරස් පාර	NVSSE364	550.00	3.7	දික්වැව ප්‍රධාන පාර	වැව	8
365	අත්බෝපුර 213D	දික්වැව සිව්වන හරස් පාර	NVSSE365	900.00	3.7	B442 කි.මී. 5	කුඹුර	8
366	අත්බෝපුර 213D	අත්බෝපුර - කොක්වල ප්‍රධාන පාර	NVSSE366	6,150.00	3.7	B442 කි.මී. 6	A9 කි.මී. 184	8
367	අත්බෝපුර 213D	අත්බෝපුර පළමු හරස් පාර	NVSSE367	350.00	3.7	අත්බෝපුර අත්බෝපුර කොක්වල - ප්‍රධාන පාර	කැළැව්	8
368	අත්බෝපුර 213D	අත්බෝපුර පළමු අතුරු පවුම	NVSSE368	300.00	3.7	අත්බෝපුර පළමු හරස් පාර	කැළැව්	8
369	අත්බෝපුර 213D	අත්බෝපුර දෙවන හරස් පාර	NVSSE369	300.00	3.7	අත්බෝපුර - කොක්වල ප්‍රධාන පාර	නිවස	8
370	අත්බෝපුර 213D	අත්බෝපුර දෙවන අතුරු පවුම	NVSSE370	100.00	3.7	අත්බෝපුර - දෙවන හරස් පාර	නිවස	8

1. අනු. අංකය	2. ගාම නිලධාරී කොට්ඨාසය	3. මාර්ගයේ නම	4. මාර්ග අංකය	5. මාර්ගයේ දිග (මීටර්)	6. පළල (මීටර්)	7. ආරම්භක ස්ථානය	8. ආවේණික ස්ථානය	9. ඉහළම සැලසුමේ අංකය
371	අග්බෝපුර 213D	අග්බෝපුර කෙටින අතුරු පවු මග	NVSSSE371	50.00	3.7	අග්බෝපුර - දෙවන හරස් පාර	නිවස	8
372	මාමඩුව 213	මාමඩුව පළමු හරස් පාර	NVSSSE372	400.00	3.7	B 442 කි. මී. 8	කුඹුර	8
373	මාමඩුව 213	මාමඩුව පුරාණ වෙල පාර	NVSSSE373	480.00	3.7	B 442 කි. මී. 8	කුඹුර	8
374	මාමඩුව 213	මාමඩුව පන්සල ඉදිරිපස පළමු හරස් පාර	NVSSSE374	380.00	3.7	B 442 කි. මී. 8	කුඹුර	8
375	මාමඩුව 213	මාමඩුව පන්සල ඉදිරිපස දෙවන හරස් පාර	NVSSSE375	300.00	3.7	B 442 කි. මී. 8	කුඹුර	8
376	මාමඩුව 213	පොලීස් ස්ථාන පැති පාර	NVSSSE376	200.00	3.7	පිටිටනිය	ඇළ	8
377	මාමඩුව 213	මාමඩුව පළමු අතුරු පවු මග	NVSSSE377	30.00	3.7	පොලීස් ස්ථාන පැති පාර	නිවස	8
378	මාමඩුව 213	මාමඩුව පුස්තකාල පැති වටරවුම් පාර	NVSSSE378	450.00	3.7	B 442 කි. මී. 8	B 442 කි. මී. 7	8
379	මාමඩුව 213	මාමඩුව දෙවන හරස් පාර	NVSSSE379	50.00	3.7	B 442 කි. මී. 7	පුස්තකාලය පැති වටරවුම් පාර	8
380	මාමඩුව 213	මාමඩුව කෙටින හරස් පාර	NVSSSE380	250.00	3.7	B 442 කි. මී. 7	පිටිටනිය	8
381	මාමඩුව 213	මාමඩුව අර්ධ වටරවුම් පාර	NVSSSE381	450.00	3.7	B 442 කි. මී. 7	B 442 කි. මී. 7	8
382	මාමඩුව 213	කුඹුරු පාර	NVSSSE382	250.00	3.7	මාමඩුව අර්ධ වටරවුම් පාර	කුඹුර	8
383	මාමඩුව 213	මාමඩුව දියවරගම්මානය ප්‍රධාන පාර	NVSSSE383	2,100.00	3.7	B 442 කි. මී. 8	B 442 කි. මී. 12	8
384	මාමඩුව 213	මාමඩුව - දියවරගම්මානය පළමු හරස් පාර	NVSSSE384	50.00	3.7	මාමඩුව ධීවර ගම්මානය ප්‍රධාන	නිවස	8
385	මාමඩුව 213	මාමඩුව - දියවරගම්මානය දෙවන හරස් පාර	NVSSSE385	50.00	3.7	මාමඩුව ධීවර ගම්මානය ප්‍රධාන පාර	කුඹුර	8
386	මාමඩුව 213	මාමඩුව - දියවරගම්මානය කෙටින හරස් පාර	NVSSSE386	950.00	3.7	මාමඩුව ධීවර ගම්මානය ප්‍රධාන පාර	කුඹුර	8
387	මාමඩුව 213	මාමඩුව - දියවරගම්මානය සිව්වන හරස් පාර	NVSSSE387	400.00	3.7	මාමඩුව ධීවර ගම්මානය ප්‍රධාන පාර	මාමඩුව දියවර ගම්මානය කෙටින හරස් පාර	8
388	මාමඩුව 213	මාමඩුව - දියවරගම්මානය පස්වන හරස් පාර	NVSSSE388	450.00	3.7	මාමඩුව ධීවර ගම්මානය ප්‍රධාන පාර	දෙවන අතුරු පවු මග	8
389	මාමඩුව 213	මාමඩුව - දියවරගම්මානය හයවන හරස් පාර	NVSSSE389	350.00	3.7	මාමඩුව ධීවර ගම්මානය ප්‍රධාන පාර	කුඹුර	8
390	මාමඩුව 213	මාමඩුව - දියවරගම්මානය පළමු අතුරු පවු මග	NVSSSE390	300.00	3.7	මාමඩුව ධීවර ගම්මානය කෙටින හරස් පාර	මාමඩුව පස්වන හරස් පාර	8
391	මාමඩුව 213	මාමඩුව - දියවරගම්මානය ප්‍රභූ ශාලාව පාර	NVSSSE391	380.00	3.7	මාමඩුව ධීවර ගම්මානය කෙටින හරස් පාර	මාමඩුව පස්වන හරස් පාර	8
392	මාමඩුව 213	මාමඩුව - දියවරගම්මානය දෙවන අතුරු පවු මග	NVSSSE392	400.00	3.7	මාමඩුව ධීවර ගම්මානය කෙටින හරස් පාර	මාමඩුව පස්වන හරස් පාර	8
393	අග්බෝපුර 213D	කොකිල්ලිය පාසල පාර	NVSSSE393	1200.00	3.7	සාන්තසෝලේයි ගම	කුඹුර	8
394	අග්බෝපුර 213D	කොකිල්ලිය වටරවුම් පාර	NVSSSE394	900.00	3.7	අග්බෝපුර - කොකිල්ලිය ප්‍රධාන පාර	කොකිල්ලිය පන්සල	8
395	අග්බෝපුර 213D	කොකිල්ලිය පාසල පැති පාර	NVSSSE395	250.00	3.7	කොකිල්ලිය පාසල් පාර	කොකිල්ලිය වටරවුම් පාර	8

1. අංකය	2. ගාම නිලධාරීන්ගේ සේවය	3. මාර්ගයේ විස්තර	4. මාර්ග අංකය	5. මාර්ගයේ දිග (මීටර්)	6. පළල (මීටර්)	7. ආරම්භක ස්ථානය	8. අවසන් ස්ථානය	9. ලේඛන අංකය
396	අගමෝවුර 213D	කොකිල්ලිය පන්සල පාර	NVSSE396	750.00	3.7	කොකිල්ලිය පාසල් පාර	අගමෝවුර - කොකිල්ලිය ප්‍රධාන පාර	8
397	අගමෝවුර 213D	කොකිල්ලිය වැව් බැම්ම පැති පාර	NVSSE397	300.00	3.7	අගමෝවුර - කොකිල්ලිය ප්‍රධාන පාර	නිවස	8
398	අගමෝවුර 213D	පුදියසින්නකුලම ප්‍රධාන පාර	NVSSE398	4,550.00	3.7	A9 කි.මී.191	B442 කි.මී.16	8
399	අගමෝවුර 213D	පුදියසින්නකුලම පළමු හරස් පාර	NVSSE399	100.00	3.7	පුදියසින්නකුලම ප්‍රධාන පාර	නිවස	8
400	අගමෝවුර 213D	පුදියසින්නකුලම දෙවන හරස් පාර	NVSSE400	900.00	3.7	පුදියසින්නකුලම ප්‍රධාන පාර	කැලෑව	8
401	අගමෝවුර 213D	පුදියසින්නකුලම තෙවන හරස් පාර	NVSSE401	250.00	3.7	පුදියසින්නකුලම ප්‍රධාන පාර	ව.ද.දෙ.ප්‍රා.ස.	8
402	අගමෝවුර 213D	පුදියසින්නකුලම සිව්වන හරස් පාර	NVSSE402	950.00	3.7	පුදියසින්නකුලම ප්‍රධාන පාර	ප්‍රදේශය	8
403	අගමෝවුර 213D	පුදියසින්නකුලම පස්වන හරස් පාර	NVSSE403	250.00	3.7	පුදියසින්නකුලම ප්‍රධාන පාර	කුඹුර	8
404	අගමෝවුර 213D	පුදියසින්නකුලම හයවන හරස් පාර	NVSSE404	300.00	3.7	පුදියසින්නකුලම ප්‍රධාන පාර	ව.ද.දෙ.ප්‍රා.ස. ප්‍රදේශය	8
405	අගමෝවුර 213D	පුදියසින්නකුලම හත්වන හරස් පාර	NVSSE405	150.00	3.7	පුදියසින්නකුලම ප්‍රධාන පාර	නිවස	8
406	අගමෝවුර 213D	පුදියසින්නකුලම පල්ලිය ඉදිරිපස පාර	NVSSE406	500.00	3.7	පුදියසින්නකුලම ප්‍රධාන පාර	කුඹුර	8
407	අගමෝවුර 213D	පුදියසින්නකුලම පල්ලිය පැති පාර	NVSSE407	650.00	3.7	පුදියසින්නකුලම ප්‍රධාන පාර	ව.ද.දෙ.ප්‍රා.ස. ප්‍රදේශය	8
408	අගමෝවුර 213D	පුදියසින්නකුලම පළමු අතුරු පටුම	NVSSE408	50.00	3.7	පල්ලිය ඉදිරිපස පාර	නිවස	8
409	අගමෝවුර 213D	පුදියසින්නකුලම අවමන හරස් පාර	NVSSE409	150.00	3.7	පුදියසින්නකුලම ප්‍රධාන පාර	කැලෑව	8
410	අගමෝවුර 213D	පුදියසින්නකුලම නවවන හරස් පාර	NVSSE410	400.00	3.7	පුදියසින්නකුලම ප්‍රධාන පාර	කැලෑව	8
411	අගමෝවුර 213D	පුදියසින්නකුලම කනත්ත පාර	NVSSE411	350.00	3.7	පුදියසින්නකුලම ප්‍රධාන පාර	කැලෑව	8
412	අගමෝවුර 213D	පුදියසින්නකුලම දහවන හරස් පාර	NVSSE412	250.00	3.7	පුදියසින්නකුලම ප්‍රධාන පාර	කැලෑව	8
413	අගමෝවුර 213D	පුදියසින්නකුලම එකොලොස්වන හරස් පාර	NVSSE413	300.00	3.7	පුදියසින්නකුලම ප්‍රධාන පාර	කැලෑව	8
414	අගමෝවුර 213D	පුදියසින්නකුලම දෙවන අතුරු පටුම	NVSSE414	100.00	3.7	පුදියසින්නකුලම පල්ලිය පැති පාර	නිවස	8
415	අගමෝවුර 213D	පුදියසින්නකුලම තෙවන අතුරු පටුම	NVSSE415	150.00	3.7	පුදියසින්නකුලම එකොලොස්වන හරස් පාර	නිවස	8
416	මහමැදිලෙන්කුලම 212F	මහමැදිලෙන්කුලම කිරිවෙහෙරගම පාර	NVSSE416	2,500.00	3.7	ඉරට්ටපෙරියකුලම මඩුකන්ද ප්‍රධාන මාර්ගය	මහමැදිලෙන්කුලම	8
417	මඩුකන්ද 212	අම්බලන්ගොඩැල්ල ශ්‍රී රත්නසාර මාවත පස්වන අතුරු පටුම	NVSSE417	130.00	3.7	ශ්‍රී රත්නසාර මාවත	ට්‍රාන්ස්ෆෝමර් පාර	8
418	මඩුකන්ද 212	අම්බලන්ගොඩැල්ල පැරකුම් මාවත හයවන අතුරු පටුම	NVSSE418	400.00	3.7	පැරකුම් මාවත	වවුනියාවනගර සහා සීමාව	8
419	ඊරට්ටපෙරියකුලම 212A	ඉරට්ටපෙරියකුලම අර්ධ වට රවුම පාර	NVSSE419	800.00	3.7	A9 171Km	A9 171Km	8
420	ඊරට්ටපෙරියකුලම 212A	ඉරට්ටපෙරියකුලම පළවෙනි අතුරු පාර	NVSSE420	50.00	3.7	ඉරට්ටපෙරියකුලම දෙවන හරස් පාර	නිවස	8
421	අවුසැදිවිය 212C	නොච්චිකුලම ප්‍රධාන පාර	NVSSE421	1,500.00	3.7	ඉරට්ටපෙරියකුලම සුඩුවෙන්දිලිව ප්‍රධාන මාර්ගය	කැලෑව	8

1. අනු. අංකය	2. ගාම නිලධාරී කොට්ඨාසය	3. මාර්ගයේ නම	4. මාර්ග අංකය	5. මාර්ගයේ දිග (මීටර්)	6. පළල (මීටර්)	7. ආරම්භක ස්ථානය	8. අවසන් වන ස්ථානය	9. ඉහළම සිසු ගණන
422	අවුසදැපිටිය 212C	නොච්චිකුලම් පළමු හරස් විදිය	NVSSSE422	300.00	3.7	නොච්චිකුලම් ප්‍රධාන පාර	කැළැව	8
423	අවුසදැපිටිය 212C	නොච්චිකුලම් දෙවන හරස් විදිය	NVSSSE423	200.00	3.7	නොච්චිකුලම් ප්‍රධාන පාර	කැළැව	8
424	අවුසදැපිටිය 212C	නොච්චිකුලම් තෙවන හරස් විදිය	NVSSSE424	500.00	3.7	නොච්චිකුලම් ප්‍රධාන පාර	කැළැව	8
425	අවුසදැපිටිය 212C	නොච්චිකුලම් වැව පාර	NVSSSE425	200.00	3.7	නොච්චිකුලම් ප්‍රධාන පාර	වැව (පාවක්කුලම)	8
426	අවුසදැපිටිය 212C	නොච්චිකුලම් පොදු ලීද පාර	NVSSSE426	100.00	3.7	නොච්චිකුලම් ප්‍රධාන පාර	කැළැව	8
427	මාමඩුව 213	මාමඩුව වවුමඩු පාර	NVSSSE427	100.00	3.7	B 442 7Km	නිවස	8
428	මරදන්මඩුව 209	කැලැස්සියඹලාව කුඹුරු පාර	NVSSSE428	100.00	3.7	කැලැස්සියඹලාව වටරවුම පාර	කැලැස්සියඹලාව කුඹුර පාර	8
429	අත්බෝපුර 213D	අත්බෝපුර පිටිල් ආරක්ෂක ගොවිපොළ පාර	NVSSSE429	100.00	3.7	B 442 6Km	ගොවිපොළ	8
430	අවරන්කුලාව 209E	පලෙයිඋරුව කුඹුරු පාර	NVSSSE430	800.00	3.7	අවරන්කුලාව පලෙයිඋරුව ප්‍රධාන මාර්ගය	කුඹුර	8
431	අවරන්කුලාව 209E	මරදන්මඩුව පිට පාර	NVSSSE431	1,500.00	3.7	ඇළ පාර	කැළැව	8
432	අලගල්ල 212B	කීරුවේගම කුඹුරු පාර	NVSSSE432	800.00	3.7	වැව බැම්ම	කුඹුර	8
433	මඩුකන්ද 212	මඩුකන්ද පාසල ඉදිරිපිට මාර්ගය	NVSSSE433	130.00	3.7	A 29 5Km	නිවස	8
434	මහමයිලන්කුලම 212F	මහමයිලන්කුලම් තුන්වන හරස් විදිය	NVSSSE434	800.00	3.7	ඉරට්ටපෙරියකුලම් මඩුකන්ද ප්‍රධාන මාර්ගය	කැළැව	8
435	නෙඬුන්කුලම 212E	නෙඬුන්කුලම් පුන්තොට්ටම් පාර	NVSSSE435	150.00	3.7	B 442 2Km	පුන්තොට්ටම් මම	8
436	පිරප්පන්මඩුව 213C	පිරප්පන්මඩුව අලුත්වත්ත රොලන්ස් පාර	NVSSSE436	1,000.00	3.7	පිරප්පන්මඩුව මහකච්චකොඩිය ප්‍රධාන විදිය	වැව	8
437	පිරප්පන්මඩුව 213C	වෙඬිතිඹබ වැව පළමු හරස් පාර	NVSSSE437	800.00	3.7	පිරප්පන්මඩුව මහකච්චකොඩිය ප්‍රධාන විදිය	කුඹුර	8
438	පිරප්පන්මඩුව 213C	වෙඬිතිඹබ වැව දෙවන හරස් පාර	NVSSSE438	600.00	3.7	පිරප්පන්මඩුව මහකච්චකොඩිය ප්‍රධාන විදිය	කුඹුර	8
439	මහකච්චකොඩිය 213A	මහකච්චකොඩිය දෙවන අතුරු පවුම	NVSSSE439	200.00	3.7	B 442 16Km	නිවස	8
440	පිරප්පන්මඩුව 213C	පිරප්පන්මඩුව ගලපිට්ටුව පාර	NVSSSE440	4,500.00	3.7	පිරප්පන්මඩුව වැව පාර	කැළැව	8
441	මහමයිලන්කුලම 212F	මහමයිලන්කුම් පස්වෙති පවුම	NVSSSE441	700.00	3.7	පිරප්පන්මඩුව මහකච්චකොඩිය ප්‍රධාන විදිය	පිරප්පන් මඩුව පුජා ශාලාව මාර්ගය	8
442	අවුසදැපිටිය 212C	පහලඅලුත් වැව නමවෙති හරස් විදිය	NVSSSE442	500.00	3.7	ඉරට්ටපෙරියකුලම් සුඩුවෙන්දිලම් ප්‍රධාන මාර්ගය	පහල අලුත්වැව පළමු හරස් පාර	8

1. අංකය	2. ගොනු කිරීමේ කොටස	3. මාර්ගයේ විස්තර	4. මාර්ග අංකය	5. මාර්ගයේ දිග (මීටර්)	6. පළල (මීටර්)	7. ආරම්භක ස්ථානය	8. අවසන් ස්ථානය	9. ලේඛන අංකය
443	මහකඩ්දොල	බෝගමුව ප්‍රධාන පාර	NVSSE443	14,300.00	3.7	B 442 18Km	කුඹුර	8
444	විරපනමඩුව	කන්දමුතුම පළමු හරස් පාර	NVSSE444	1,300.00	3.7	බෝගමුව ප්‍රධාන පාර	කන්දමුතුම හරස් පාර	8
445	විරපනමඩුව	කන්දමුතුම දෙවන හරස් පාර	NVSSE445	1,250.00	3.7	බෝගමුව ප්‍රධාන පාර	කන්දමුතුම හරස් පාර	8
446	විරපනමඩුව	කන්දමුතුම තුන්වන හරස් පාර	NVSSE446	1,500.00	3.7	බෝගමුව ප්‍රධාන පාර	කන්දමුතුම හරස් පාර	8
447	විරපනමඩුව	කන්දමුතුම හතරවන හරස් පාර	NVSSE447	1,500.00	3.7	බෝගමුව ප්‍රධාන පාර	කන්දමුතුම හරස් පාර	8
448	විරපනමඩුව	කන්දමුතුම පස්වන හරස් පාර	NVSSE448	400.00	3.7	බෝගමුව ප්‍රධාන පාර	කන්දමුතුම හරස් පාර	8
449	විරපනමඩුව	කන්දමුතුම හයවන හරස් පාර	NVSSE449	1,540.00	3.7	කැලෑව	කැලෑව	8
450	විරපනමඩුව	කන්දමුතුම පළමු හරස් පාර - පළමු අතුරු මාර්ගය	NVSSE450	270.00	3.7	කන්දමුතුම පළමු හරස් පාර	කැලෑව	8
451	විරපනමඩුව	කන්දමුතුම පළමු හරස් පාර - දෙවන අතුරු මාර්ගය	NVSSE451	240.00	3.7	කන්දමුතුම පළමු හරස් පාර	කැලෑව	8
452	විරපනමඩුව	කන්දමුතුම පළමු හරස් පාර - තුන්වන අතුරු මාර්ගය	NVSSE452	430.00	3.7	කන්දමුතුම පළමු හරස් පාර	කැලෑව	8
453	විරපනමඩුව	කන්දමුතුම පළමු හරස් පාර - හතරවන අතුරු මාර්ගය	NVSSE453	400.00	3.7	කන්දමුතුම පළමු හරස් පාර	කැලෑව	8
454	විරපනමඩුව	කන්දමුතුම පළමු හරස් පාර - පස්වන අතුරු මාර්ගය	NVSSE454	430.00	3.7	කන්දමුතුම පළමු හරස් පාර	කැලෑව	8
455	විරපනමඩුව	කන්දමුතුම පළමු හරස් පාර - හයවන අතුරු මාර්ගය	NVSSE455	350.00	3.7	කන්දමුතුම පළමු හරස් පාර	කැලෑව	8
456	විරපනමඩුව	කන්දමුතුම පළමු හරස් පාර - හත්වන අතුරු මාර්ගය	NVSSE456	350.00	3.7	කන්දමුතුම පළමු හරස් පාර	කැලෑව	8
457	විරපනමඩුව	කන්දමුතුම පළමු හරස් පාර - අටවන අතුරු මාර්ගය	NVSSE457	580.00	3.7	කන්දමුතුම පළමු හරස් පාර	කැලෑව	8
458	විරපනමඩුව	කන්දමුතුම දෙවන හරස් පාර - පළමු අතුරු මාර්ගය	NVSSE458	230.00	3.7	කන්දමුතුම දෙවන හරස් පාර	කන්දමුතුම පළමු හරස් පාර	8
459	විරපනමඩුව	කන්දමුතුම දෙවන හරස් පාර - දෙවන අතුරු මාර්ගය	NVSSE459	190.00	3.7	කන්දමුතුම දෙවන හරස් පාර	කන්දමුතුම පළමු හරස් පාර	8
460	විරපනමඩුව	කන්දමුතුම දෙවන හරස් පාර - තුන්වන පාර	NVSSE460	170.00	3.7	කන්දමුතුම දෙවන හරස් පාර	කන්දමුතුම පළමු හරස් පාර	8

1. අංකය	2. ගාම නිලධාරී කොට්ඨාසය	3. මාර්ගගත සේවාව	4. මාර්ග අංකය	5. මාර්ගගත සේවය (මිටර්)	6. පළල (මිටර්)	7. ආරම්භක ස්ථානය	8. අවසන් වන ස්ථානය	9. ලේඛන අංකය
478	පිරිපිටනමඩුව 213C	නානදිම්බුලය හතරවන හරස් පාර - අවම අතුරු මාර්ගය	NVSSE478	580.00	3.7	නානදිම්බුලය තුන්වන හරස් පාර	කැලෑව	8
479	පිරිපිටනමඩුව 213C	නානදිම්බුලය හතරවන හරස් පාර - නවවන අතුරු මාර්ගය	NVSSE479	1140.00	3.7	නානදිම්බුලය තුන්වන හරස් පාර	කැලෑව	8
480	පිරිපිටනමඩුව 213C	නානදිම්බුලය පස්වන හරස් පාර - පළමු අතුරු මාර්ගය	NVSSE480	500.00	3.7	නානදිම්බුලය පස්වන හරස් පාර	කැලෑව	8
481	පිරිපිටනමඩුව 213C	නානදිම්බුලය පස්වන හරස් පාර - දෙවන අතුරු මාර්ගය	NVSSE481	450.00	3.7	නානදිම්බුලය පස්වන හරස් පාර	කැලෑව	8
482	පිරිපිටනමඩුව 213C	නානදිම්බුලය පස්වන හරස් පාර - තුන්වන අතුරු මාර්ගය	NVSSE482	100.00	3.7	නානදිම්බුලය පස්වන හරස් පාර	කැලෑව	8
483	පිරිපිටනමඩුව 213C	නානදිම්බුලය පස්වන හරස් පාර - හතරවන අතුරු පටුම	NVSSE483	180.00	3.7	නානදිම්බුලය පස්වන හරස් පාර	කැලෑව	8
484	පිරිපිටනමඩුව 213C	නානදිම්බුලය පස්වන හරස් පාර - පස්වන අතුරු පටුම	NVSSE484	270.00	3.7	නානදිම්බුලය පස්වන හරස් පාර	නානදිම්බුලය හතරවන හරස් පාර	8
485	පිරිපිටනමඩුව 213C	නානදිම්බුලය හයවන හරස් පාර - පළමු අතුරු පටුම	NVSSE485	230.00	3.7	නානදිම්බුලය හතරවන හරස් පාර නවවන අතුරු මාර්ගය	නානදිම්බුලය හයවන හරස් පාර	8
486	පිරිපිටනමඩුව 213C	නානදිම්බුලය හයවන හරස් පාර - දෙවන අතුරු පටුම	NVSSE486	360.00	3.7	නානදිම්බුලය හතරවන හරස් පාර නවවන අතුරු මාර්ගය	නානදිම්බුලය හයවන හරස් පාර	8
487	පිරිපිටනමඩුව 213C	නානදිම්බුලය හයවන හරස් පාර - තුන්වන අතුරු පටුම	NVSSE487	440.00	3.7	නානදිම්බුලය හතරවන හරස් පාර නවවන අතුරු මාර්ගය	නානදිම්බුලය හයවන හරස් පාර	8
488	පිරිපිටනමඩුව 213C	නානදිම්බුලය හයවන හරස් පාර - හතරවන අතුරු පටුම	NVSSE488	500.00	3.7	නානදිම්බුලය හතරවන හරස් පාර නවවන අතුරු මාර්ගය	නානදිම්බුලය හයවන හරස් පාර	8
489	පිරිපිටනමඩුව 213C	සැලැටිතිණිය පළමු හරස් පාර	NVSSE489	450.00	3.7	බෝගස්වැව ප්‍රධාන පාර	කැලෑව	8
490	පිරිපිටනමඩුව 213C	සැලැටිතිණිය දෙවන හරස් පාර	NVSSE490	900.00	3.7	බෝගස්වැව ප්‍රධාන පාර	කැලෑව	8
491	පිරිපිටනමඩුව 213C	සැලැටිතිණිය තුන්වන හරස් පාර	NVSSE491	1050.00	3.7	බෝගස්වැව ප්‍රධාන පාර	කැලෑව	8
492	පිරිපිටනමඩුව 213C	සැලැටිතිණිය හතරවන හරස් පාර	NVSSE492	1100.00	3.7	බෝගස්වැව ප්‍රධාන පාර	කැලෑව	8

1. අනු. අංකය	2. ග්‍රාම නිලධාරී කොට්ඨාසය	3. මාර්ගයේ නම	4. මාර්ග අංකය	5. මාර්ගයේ දිග (මීටර්)	6. පළල (මීටර්)	7. ආරම්භක ස්ථානය	8. අවසන් වන ස්ථානය	9. වගකීය සීමාව (මීටර්)
493	පිරිපිටනමඩුව 213C	සැලලිහිණිම පස්වන හරස් පාර	NVSSE493	1180.00	3.7	බෝගස්වැව ප්‍රධාන පාර	කැළෑව	8
494	පිරිපිටනමඩුව 213C	සැලලිහිණිම හයවන හරස් පාර	NVSSE494	920.00	3.7	බෝගස්වැව ප්‍රධාන පාර	කැළෑව	8
495	පිරිපිටනමඩුව 213C	සැලලිහිණිම හත්වන හරස් පාර	NVSSE495	540.00	3.7	බෝගස්වැව ප්‍රධාන පාර	කැළෑව	8
496	පිරිපිටනමඩුව 213C	සැලලිහිණිම අටවන හරස් පාර	NVSSE496	600.00	3.7	බෝගස්වැව ප්‍රධාන පාර	කැළෑව	8
497	පිරිපිටනමඩුව 213C	සැලලිහිණිම නවවන හරස් පාර	NVSSE497	1300.00	3.7	බෝගස්වැව ප්‍රධාන පාර	කැළෑව	8
498	පිරිපිටනමඩුව 213C	සැලලිහිණිම දහවන හරස් පාර	NVSSE498	1630.00	3.7	බෝගස්වැව ප්‍රධාන පාර	කැළෑව	8
499	පිරිපිටනමඩුව 213C	සැලලිහිණිම එකොළොස්වන හරස් පාර	NVSSE499	1300.00	3.7	බෝගස්වැව ප්‍රධාන පාර	කැළෑව	8
500	පිරිපිටනමඩුව 213C	සැලලිහිණිම දොළොස්වන හරස් පාර	NVSSE500	1230.00	3.7	බෝගස්වැව ප්‍රධාන පාර	කැළෑව	8
501	පිරිපිටනමඩුව 213C	සැලලිහිණිම දහතුන්වන හරස් පාර	NVSSE501	1300.00	3.7	බෝගස්වැව ප්‍රධාන පාර	කැළෑව	8
502	පිරිපිටනමඩුව 213C	සැලලිහිණිම දහහතරවන හරස් පාර	NVSSE502	800.00	3.7	බෝගස්වැව ප්‍රධාන පාර	කැළෑව	8
503	පිරිපිටනමඩුව 213C	සැලලිහිණිම තුන්වන හරස් පාර - පළමු අතුරු පටුම	NVSSE503	330.00	3.7	සැලලිහිණිම තුන්වන හරස් පාර	කැළෑව	8
504	පිරිපිටනමඩුව 213C	සැලලිහිණිම තුන්වන හරස් පාර - දෙවන අතුරු පටුම	NVSSE504	350.00	3.7	සැලලිහිණිම තුන්වන හරස් පාර	කැළෑව	8
505	පිරිපිටනමඩුව 213C	සැලලිහිණිම පස්වන හරස් පාර - පළමු අතුරු පටුම	NVSSE505	210.00	3.7	සැලලිහිණිම පස්වන හරස් පාර	සැලලිහිණිම තුන්වන හරස් පාර	8
506	පිරිපිටනමඩුව 213C	සැලලිහිණිම නව වන හරස් පාර - පළමු අතුරු පටුම	NVSSE506	480.00	3.7	සැලලිහිණිම නවවන හරස් පාර	සැලලිහිණිම නව වන හරස් පාර	8
507	පිරිපිටනමඩුව 213C	සැලලිහිණිම දහයවන හරස් පාර - පළමු අතුරු පටුම	NVSSE507	350.00	3.7	සැලලිහිණිම දහයවන හරස් පාර	සැලලිහිණිම නව වන හරස් පාර	8
508	පිරිපිටනමඩුව 213C	සැලලිහිණිම දහයවන හරස් පාර - දෙවන අතුරු පටුම	NVSSE508	400.00	3.7	සැලලිහිණිම දහයවන හරස් පාර	සැලලිහිණිම නව වන හරස් පාර	8
509	පිරිපිටනමඩුව 213C	සැලලිහිණිම දහයවන හරස් පාර - තුන්වන අතුරු පටුම	NVSSE509	420.00	3.7	සැලලිහිණිම දහයවන හරස් පාර	සැලලිහිණිම නව වන හරස් පාර	8
510	පිරිපිටනමඩුව 213C	සැලලිහිණිම දහයවන හරස් පාර - හතරවන අතුරු පටුම	NVSSE510	450.00	3.7	සැලලිහිණිම දහයවන හරස් පාර	සැලලිහිණිම නව වන හරස් පාර	8

1. අනු. අංකය	2. ගාම නිලධාරී කොට්ඨාසය	3. මාර්ගයේ විශේෂ විස්තර	4. මාර්ග අංකය	5. මාර්ගයේ දිග (මීටර්)	6. පළල (මීටර්)	7. ආරම්භක ස්ථානය	8. අවසන් වන ස්ථානය	9. මෙහි සැලසුමේ අංකය
511	පිරිපිටනමඩුව 213C	සැලැකිණිගම දහයවන හරස් පාර - පස්වන අතුරු පවුමග	NVSSE511	500.00	3.7	සැලැකිණිගම දහයවන හරස් පාර	සැලැකිණිගම නව වන හරස් පාර	8
512	පිරිපිටනමඩුව 213C	සැලැකිණිගම දහයවන හරස් පාර - හයවන අතුරු පවුමග	NVSSE512	580.00	3.7	සැලැකිණිගම දහයවන හරස් පාර	සැලැකිණිගම නව වන හරස් පාර	8
513	පිරිපිටනමඩුව 213C	සැලැකිණිගම දහයවන හරස් පාර - හතරවන අතුරු පවුමග	NVSSE513	130.00	3.7	සැලැකිණිගම දහයවන හරස් පාර	කැළැව	8
514	පිරිපිටනමඩුව 213C	සැලැකිණිගම දොළොස්වන හරස් පාර - පළමු අතුරු පවුමග	NVSSE514	280.00	3.7	සැලැකිණිගම දොළොස්වන හරස් පාර	කැළැව	8
515	පිරිපිටනමඩුව 213C	සැලැකිණිගම දොළොස්වන හරස් පාර - දෙවන අතුරු පවුමග	NVSSE515	250.00	3.7	සැලැකිණිගම දොළොස්වන හරස් පාර	කැළැව	8
516	පිරිපිටනමඩුව 213C	සැලැකිණිගම දොළොස්වන හරස් පාර - තුන්වන අතුරු පවුමග	NVSSE516	220.00	3.7	සැලැකිණිගම දොළොස්වන හරස් පාර	කැළැව	8
517	පිරිපිටනමඩුව 213C	සැලැකිණිගම දොළොස්වන හරස් පාර - හතරවන අතුරු පවුමග	NVSSE517	300.00	3.7	සැලැකිණිගම දොළොස්වන හරස් පාර	කැළැව	8
518	පිරිපිටනමඩුව 213C	සැලැකිණිගම දොළොස්වන හරස් පාර - පස්වන අතුරු පවුමග	NVSSE518	280.00	3.7	සැලැකිණිගම දොළොස්වන හරස් පාර	කැළැව	8
519	පිරිපිටනමඩුව 213C	සැලැකිණිගම දහතුන්වන හරස් පාර - පළමු අතුරු පවුමග	NVSSE519	250.00	3.7	සැලැකිණිගම දහතුන්වන හරස් පාර	සැලැකිණිගම එකොළොස්වන හරස් පාර	8
520	පිරිපිටනමඩුව 213C	සැලැකිණිගම දහතුන්වන හරස් පාර - දෙවන අතුරු පවුමග	NVSSE520	270.00	3.7	සැලැකිණිගම දහතුන්වන හරස් පාර	සැලැකිණිගම එකොළොස්වන හරස් පාර	8
521	පිරිපිටනමඩුව 213C	සැලැකිණිගම දහතුන්වන හරස් පාර - තුන්වන අතුරු පවුමග	NVSSE521	280.00	3.7	සැලැකිණිගම දහතුන්වන හරස් පාර	සැලැකිණිගම එකොළොස්වන හරස් පාර	8
522	පිරිපිටනමඩුව 213C	සැලැකිණිගම දහතුන්වන හරස් පාර - හතරවන අතුරු පවුමග	NVSSE522	330.00	3.7	සැලැකිණිගම දහතුන්වන හරස් පාර	සැලැකිණිගම එකොළොස්වන හරස් පාර	8
523	පිරිපිටනමඩුව 213C	සැලැකිණිගම දහතුන්වන හරස් පාර - පස්වන අතුරු පවුමග	NVSSE523	350.00	3.7	සැලැකිණිගම දහතුන්වන හරස් පාර	සැලැකිණිගම එකොළොස්වන හරස් පාර	8
524	පිරිපිටනමඩුව 213C	සැලැකිණිගම දහතුන්වන හරස් පාර - හය වන අතුරු පවුමග	NVSSE524	330.00	3.7	සැලැකිණිගම දහතුන්වන හරස් පාර	සැලැකිණිගම එකොළොස්වන හරස් පාර	8

1. අනු. අංකය	2. ග්‍රාම නිලධාරී භාරිඳාසය	3. මාර්ගයේ නම	4. මාර්ග අංකය	5. මාර්ගයේ දිග (මීටර්)	6. පළල (මීටර්)	7. ආරම්භක ස්ථානය	8. අවසන් වන ස්ථානය	9. වෙනත් සියලුම විස්තර
525	පිරිසිපනම්ඳුව 213C	සැලැයිතිණිගම දහතුන්වන හරස් පාර - හත්වන අතුරු පටුමග	NVSSSE525	330.00	3.7	සැලැයිතිණිගම දහතුන්වන හරස් පාර	සැලැයිතිණිගම එකොළොස්වන හරස් පාර	8
526	පිරිසිපනම්ඳුව 213C	සැලැයිතිණිගම දහතුන්වන හරස් පාර - අටවන අතුරු පටුමග	NVSSSE526	320.00	3.7	සැලැයිතිණිගම දහතුන්වන හරස් පාර	සැලැයිතිණිගම එකොළොස්වන හරස් පාර	8
527	පිරිසිපනම්ඳුව 213C	සැලැයිතිණිගම දහහතරවන හරස් පාර - පළමු අතුරු පටුමග	NVSSSE527	250.00	3.7	සැලැයිතිණිගම දහහතරවන හරස් පාර	සැලැයිතිණිගම දොළොස්වන හරස් පාර	8
528	පිරිසිපනම්ඳුව 213C	සැලැයිතිණිගම දහහතරවන හරස් පාර - දෙවන අතුරු පටුමග	NVSSSE528	280.00	3.7	සැලැයිතිණිගම දහහතරවන හරස් පාර	සැලැයිතිණිගම දොළොස්වන හරස් පාර	8
529	පිරිසිපනම්ඳුව 213C	සැලැයිතිණිගම දහහතරවන හරස් පාර - තුන්වන අතුරු පටුමග	NVSSSE529	300.00	3.7	සැලැයිතිණිගම දහහතරවන හරස් පාර	සැලැයිතිණිගම දොළොස්වන හරස් පාර	8
530	පිරිසිපනම්ඳුව 213C	සැලැයිතිණිගම දහහතරවන හරස් පාර - හතරවන අතුරු පටුමග	NVSSSE530	350.00	3.7	සැලැයිතිණිගම දහහතරවන හරස් පාර	සැලැයිතිණිගම දොළොස්වන හරස් පාර	8
531	පිරිසිපනම්ඳුව 213C	නාමල්ගම පළමු හරස් පාර	NVSSSE531	1250.00	3.7	බෝගස්වැව ප්‍රධාන පාර	දුන්නුඩුනේරුව වැව	8
532	පිරිසිපනම්ඳුව 213C	නාමල්ගම දෙවන හරස් පාර	NVSSSE532	100.00	3.7	බෝගස්වැව ප්‍රධාන පාර	කැළෑව	8
533	පිරිසිපනම්ඳුව 213C	නාමල්ගම තුන්වන හරස් පාර	NVSSSE533	1700.00	3.7	බෝගස්වැව ප්‍රධාන පාර	කැළෑව	8
534	පිරිසිපනම්ඳුව 213C	නාමල්ගම හතරවන හරස් පාර	NVSSSE534	730.00	3.7	බෝගස්වැව ප්‍රධාන පාර	කැළෑව	8
535	පිරිසිපනම්ඳුව 213C	නාමල්ගම පස්වන හරස් පාර	NVSSSE535	750.00	3.7	බෝගස්වැව ප්‍රධාන පාර	කැළෑව	8
536	පිරිසිපනම්ඳුව 213C	නාමල්ගම හයවන හරස් පාර	NVSSSE536	750.00	3.7	බෝගස්වැව ප්‍රධාන පාර	කැළෑව	8
537	පිරිසිපනම්ඳුව 213C	නාමල්ගම හත්වන හරස් පාර	NVSSSE537	230.00	3.7	බෝගස්වැව ප්‍රධාන පාර	කුඹුර	8
538	පිරිසිපනම්ඳුව 213C	නාමල්ගම අටවන හරස් පාර	NVSSSE538	980.00	3.7	බෝගස්වැව ප්‍රධාන පාර	කැළෑව	8
539	පිරිසිපනම්ඳුව 213C	නාමල්ගම නවවන හරස් පාර	NVSSSE539	240.00	3.7	බෝගස්වැව ප්‍රධාන පාර	කැළෑව	8

1. අනු. අංකය	2. ගාම නිලධාරී කොට්ඨාසය	3. මාර්ගයේ විශේෂ ලක්ෂණ	4. මාර්ග අංකය	5. මාර්ගයේ දිග (මීටර්)	6. පළල (මීටර්)	7. ආරම්භක ස්ථානය	8. අවසන් වන ස්ථානය	9. මෙහි ඇතුළත් වන ප්‍රදේශ (මී. චතුරස්‍ර)
540	පිරිපිටනමඩුව 213C	නාමල්ගම දඹවන හරස් පාර	NVSSE540	150.00	3.7	බෝගස්වැව ප්‍රධාන පාර	කැළෑව	8
541	පිරිපිටනමඩුව 213C	නාමල්ගම එකොළොස්වන හරස් පාර	NVSSE541	980.00	3.7	බෝගස්වැව ප්‍රධාන පාර	කැළෑව	8
542	පිරිපිටනමඩුව 213C	නාමල්ගම දොළොස්වන හරස් පාර	NVSSE542	800.00	3.7	බෝගස්වැව ප්‍රධාන පාර	කුඹුර	8
543	පිරිපිටනමඩුව 213C	නාමල්ගම දහතුන්වන හරස් පාර	NVSSE543	950.00	3.7	බෝගස්වැව ප්‍රධාන පාර	කැළෑව	8
544	පිරිපිටනමඩුව 213C	නාමල්ගම දහහතර වන හරස් පාර	NVSSE544	1100.00	3.7	බෝගස්වැව ප්‍රධාන පාර	කැළෑව	8
545	පිරිපිටනමඩුව 213C	නාමල්ගම පහළොස්වන හරස් පාර	NVSSE545	890.00	3.7	බෝගස්වැව ප්‍රධාන පාර	කැළෑව	8
546	පිරිපිටනමඩුව 213C	නාමල්ගම දහසයවන හරස් පාර	NVSSE546	260.00	3.7	බෝගස්වැව ප්‍රධාන පාර	කැළෑව	8
547	පිරිපිටනමඩුව 213C	නාමල්ගම දාහත්වන හරස් පාර	NVSSE547	920.00	3.7	බෝගස්වැව ප්‍රධාන පාර	ඇළ	8
548	පිරිපිටනමඩුව 213C	නාමල්ගම දහඅටවන හරස් පාර	NVSSE548	900.00	3.7	බෝගස්වැව ප්‍රධාන පාර	නාමල්ගම වැව	8
549	පිරිපිටනමඩුව 213C	නාමල්ගම දහතව වන හරස් පාර	NVSSE549	500.00	3.7	බෝගස්වැව ප්‍රධාන පාර	කැළෑව	8
550	පිරිපිටනමඩුව 213C	නාමල්ගම විසිවෙනි හරස් පාර	NVSSE550	980.00	3.7	බෝගස්වැව ප්‍රධාන පාර	කැළෑව	8
551	පිරිපිටනමඩුව 213C	නාමල්ගම විසිඑකවෙනි හරස් පාර	NVSSE551	380.00	3.7	බෝගස්වැව ප්‍රධාන පාර	කැළෑව	8
552	පිරිපිටනමඩුව 213C	නාමල්ගම විසිදෙවෙනි හරස් පාර	NVSSE552	880.00	3.7	බෝගස්වැව ප්‍රධාන පාර	කැළෑව	8
553	පිරිපිටනමඩුව 213C	නාමල්ගම පළමු හරස් පාර - පළමු අතුරු පවුම	NVSSE553	180.00	3.7	නාමල්ගම පළමු හරස් පාර	කැළෑව	8
554	පිරිපිටනමඩුව 213C	නාමල්ගම තුන්වන හරස් පාර - පළමු අතුරු පවුම	NVSSE554	350.00	3.7	නාමල්ගම තුන්වන හරස් පාර	කැළෑව	8
555	පිරිපිටනමඩුව 213C	නාමල්ගම තුන්වන හරස් පාර - දෙවන අතුරු පවුම	NVSSE555	300.00	3.7	නාමල්ගම තුන්වන හරස් පාර	කැළෑව	8
556	පිරිපිටනමඩුව 213C	නාමල්ගම හතරවන හරස් පාර - පළමු අතුරු පවුම	NVSSE556	250.00	3.7	නාමල්ගම හතරවන හරස් පාර	කැළෑව	8

1. අනු. අංකය	2. ගාම නිලධාරී කොට්ඨාසය	3. මාර්ගයේ නම	4. මාර්ග අංකය	5. මාර්ගයේ දිග (මීටර්)	6. උළුම් (මීටර්)	7. ආරම්භක ස්ථානය	8. අවසන් වන ස්ථානය	9. වෙනත් සියලුම (මීටර්)
557	පිරිපිටනමුඩුව 213C	නාමල්ගම පස්වන හරස් පාර - පළමු අතුරු පටුම	NVSS557	300.00	3.7	නාමල්ගම පස්වන හරස් පාර	වැව	8
558	පිරිපිටනමුඩුව 213C	නාමල්ගම දඹවන හරස් පාර - පළමු අතුරු පටුම	NVSS558	150.00	3.7	නාමල්ගම දඹවන හරස් පාර	කැළෑව	8
559	පිරිපිටනමුඩුව 213C	නාමල්ගම දඹවන වන හරස් පාර - පළමු අතුරු පටුම	NVSS559	300.00	3.7	නාමල්ගම දඹවන වන හරස් පාර	කැළෑව	8
560	පිරිපිටනමුඩුව 213C	නාමල්ගම දඹවන වන හරස් පාර - පළමු අතුරු පටුම	NVSS560	500.00	3.7	නාමල්ගම දඹවන වන හරස් පාර	නාමල්ගම දඹවන හරස් පාර	8
561	පිරිපිටනමුඩුව 213C	නාමල්ගම දඹවන වන හරස් පාර - දෙවන අතුරු පටුම	NVSS561	600.00	3.7	නාමල්ගම දඹවන වන හරස් පාර	නාමල්ගම දඹවන හරස් පාර	8
562	පිරිපිටනමුඩුව 213C	නාමල්ගම දඹවන වන හරස් පාර - තුන්වන අතුරු පටුම	NVSS562	850.00	3.7	නාමල්ගම දඹවන වන හරස් පාර	නාමල්ගම දඹවන හරස් පාර	8
563	පිරිපිටනමුඩුව 213C	නාමල්ගම විසිදෙවන හරස් පාර - පළමු අතුරු පටුම	NVSS563	80.00	3.7	නාමල්ගම විසිදෙවන හරස් පාර	නාමල්ගම වැව	8
564	පිරිපිටනමුඩුව 213C	නාමල්ගම විසිදෙවන හරස් පාර - පළමු අතුරු පටුම	NVSS564	350.00	3.7	නාමල්ගම විසිදෙවන හරස් පාර	නාමල්ගම විසිදෙවන හරස් පාර	8
565	පිරිපිටනමුඩුව 213C	නාමල්ගම විසිදෙවන හරස් පාර - දෙවන අතුරු පටුම	NVSS565	400.00	3.7	නාමල්ගම විසිදෙවන හරස් පාර	නාමල්ගම විසිදෙවන හරස් පාර	8
566	පිරිපිටනමුඩුව 213C	බෝගස්වැව II - පළමු හරස් පාර	NVSS566	1100.00	3.7	බෝගස්වැව ප්‍රධාන පාර	කැළෑව	8
567	පිරිපිටනමුඩුව 213C	බෝගස්වැව II - දෙවන හරස් පාර	NVSS567	280.00	3.7	බෝගස්වැව ප්‍රධාන පාර	කැළෑව	8
568	පිරිපිටනමුඩුව 213C	බෝගස්වැව II - තුන්වන හරස් පාර	NVSS568	1250.00	3.7	බෝගස්වැව ප්‍රධාන පාර	කැළෑව	8
569	පිරිපිටනමුඩුව 213C	බෝගස්වැව II - හතරවන හරස් පාර	NVSS569	650.00	3.7	බෝගස්වැව ප්‍රධාන පාර	කැළෑව	8
570	පිරිපිටනමුඩුව 213C	බෝගස්වැව II - පස්වන හරස් පාර	NVSS570	810.00	3.7	බෝගස්වැව ප්‍රධාන පාර	කැළෑව	8
571	පිරිපිටනමුඩුව 213C	බෝගස්වැව II - හයවන හරස් පාර	NVSS571	680.00	3.7	බෝගස්වැව ප්‍රධාන පාර	කැළෑව	8
572	පිරිපිටනමුඩුව 213C	බෝගස්වැව II - හත්වන හරස් පාර	NVSS572	860.00	3.7	බෝගස්වැව ප්‍රධාන පාර	කැළෑව	8
573	පිරිපිටනමුඩුව 213C	බෝගස්වැව II - අටවන හරස් පාර	NVSS573	650.00	3.7	බෝගස්වැව ප්‍රධාන පාර	කැළෑව	8
574	පිරිපිටනමුඩුව 213C	බෝගස්වැව II - නවවන හරස් පාර	NVSS574	950.00	3.7	බෝගස්වැව ප්‍රධාන පාර	කැළෑව	8

1. අනු. අංකය	2. ග්‍රාම නිලධාරී කොට්ඨාසය	3. මාර්ගයේ මූලික විස්තර	4. මාර්ග අංකය	5. මාර්ගයේ දිග (මීටර්)	6. පළල (මීටර්)	7. ආරම්භක ස්ථානය	8. අවසන් වන ස්ථානය	9. මෙන් කැමැත්ත (මී)
575	විරජපත්මඩුව 213C	බෝගස්වැව II - දඹවන හරස් පාර	NVSSE575	1050.00	3.7	බෝගස්වැව ප්‍රධාන පාර	කැළෑව	8
576	විරජපත්මඩුව 213C	බෝගස්වැව II - එකොළොස්වෙනි හරස් පාර	NVSSE576	1050.00	3.7	බෝගස්වැව ප්‍රධාන පාර	කැළෑව	8
577	විරජපත්මඩුව 213C	බෝගස්වැව II - දොළොස්වෙනි හරස් පාර	NVSSE577	1200.00	3.7	බෝගස්වැව ප්‍රධාන පාර	කැළෑව	8
578	විරජපත්මඩුව 213C	බෝගස්වැව II - දහතුන්වෙනි හරස් පාර	NVSSE578	1150.00	3.7	බෝගස්වැව ප්‍රධාන පාර	කැළෑව	8
579	විරජපත්මඩුව 213C	බෝගස්වැව II - දහහතරවෙනි හරස් පාර	NVSSE579	1200.00	3.7	බෝගස්වැව ප්‍රධාන පාර	කැළෑව	8
580	විරජපත්මඩුව 213C	බෝගස්වැව II - පහළොස්වෙනි හරස් පාර	NVSSE580	850.00	3.7	බෝගස්වැව ප්‍රධාන පාර	කැළෑව	8
581	විරජපත්මඩුව 213C	බෝගස්වැව II - දහසය වෙනි හරස් පාර	NVSSE581	1130.00	3.7	බෝගස්වැව ප්‍රධාන පාර	කැළෑව	8
582	විරජපත්මඩුව 213C	බෝගස්වැව II - දහහත්වෙනි හරස් පාර	NVSSE582	900.00	3.7	බෝගස්වැව ප්‍රධාන පාර	කැළෑව	8
583	විරජපත්මඩුව 213C	බෝගස්වැව II - දහඅටවෙනි හරස් පාර	NVSSE583	630.00	3.7	බෝගස්වැව ප්‍රධාන පාර	කැළෑව	8
584	විරජපත්මඩුව 213C	බෝගස්වැව II - දහනවවෙනි හරස් පාර	NVSSE584	650.00	3.7	බෝගස්වැව ප්‍රධාන පාර	කැළෑව	8
585	විරජපත්මඩුව 213C	බෝගස්වැව II - තුන්වන හරස් පාර - පළමු අතුරු පවු මග	NVSSE585	200.00	3.7	බෝගස්වැව II - තුන්වන හරස් පාර	බෝගස්වැව II - පළමු හරස් පාර	8
586	විරජපත්මඩුව 213C	බෝගස්වැව II - තුන්වන හරස් පාර - දෙවන අතුරු පවු මග	NVSSE586	190.00	3.7	බෝගස්වැව II - තුන්වන හරස් පාර	බෝගස්වැව II - පළමු හරස් පාර	8
587	විරජපත්මඩුව 213C	බෝගස්වැව II - තුන්වන හරස් පාර - තුන්වන අතුරු පවු මග	NVSSE587	200.00	3.7	බෝගස්වැව II - තුන්වන හරස් පාර	බෝගස්වැව II - පළමු හරස් පාර	8
588	විරජපත්මඩුව 213C	බෝගස්වැව II - හතරවන හරස් පාර - පළමු අතුරු පවු මග	NVSSE588	360.00	3.7	බෝගස්වැව II - හතරවන හරස් පාර	බෝගස්වැව II - දෙවන හරස් පාර	8
589	විරජපත්මඩුව 213C	බෝගස්වැව II - හතරවන හරස් පාර - දෙවන අතුරු පවු මග	NVSSE589	550.00	3.7	බෝගස්වැව II - හතරවන හරස් පාර	බෝගස්වැව II - දෙවන හරස් පාර	8
590	විරජපත්මඩුව 213C	බෝගස්වැව II - හතරවන හරස් පාර - තුන්වන අතුරු පවු මග	NVSSE590	660.00	3.7	බෝගස්වැව II - හතරවන හරස් පාර	බෝගස්වැව II - දෙවන හරස් පාර	8
591	විරජපත්මඩුව 213C	බෝගස්වැව II - පස්වන හරස් පාර - පළමු අතුරු පවු මග	NVSSE591	220.00	3.7	බෝගස්වැව II - පස්වන හරස් පාර	බෝගස්වැව II - තුන්වන හරස් පාර	8

1. අනු. අංකය	2. ගාම නිලධාරී කොට්ඨාසය	3. මාර්ගයේ නම	4. මාර්ග අංකය	5. මාර්ගයේ දිග (මීටර්)	6. පළල (මීටර්)	7. ආරම්භක ස්ථානය	8. අවසන් වන ස්ථානය	9. වෙනත් සියලුම විස්තර
592	පිරිපිටපත්මඩුව 213C	බෝගස්වැව II - පස්වන හරස් පාර - දෙවන අතුරු පටුම	NVSSSE592	240.00	3.7	බෝගස්වැව II - පස්වන හරස් පාර	බෝගස්වැව II - තුන්වන හරස් පාර	8
593	පිරිපිටපත්මඩුව 213C	බෝගස්වැව II - හයවන හරස් පාර - පළමු අතුරු පටුම	NVSSSE593	280.00	3.7	බෝගස්වැව II - හයවන හරස් පාර	බෝගස්වැව II - හතරවන හරස් පාර	8
594	පිරිපිටපත්මඩුව 213C	බෝගස්වැව II - හයවන හරස් පාර - දෙවන අතුරු පටුම	NVSSSE594	280.00	3.7	බෝගස්වැව II - හයවන හරස් පාර	බෝගස්වැව II - හතරවන හරස් පාර	8
595	පිරිපිටපත්මඩුව 213C	බෝගස්වැව II - හයවන හරස් පාර - තුන්වන අතුරු පටුම	NVSSSE595	300.00	3.7	බෝගස්වැව II - හයවන හරස් පාර	බෝගස්වැව II - හතරවන හරස් පාර	8
596	පිරිපිටපත්මඩුව 213C	බෝගස්වැව II - හයවන හරස් පාර - හතරවන අතුරු පටුම	NVSSSE596	330.00	3.7	බෝගස්වැව II - හයවන හරස් පාර	බෝගස්වැව II - හතරවන හරස් පාර	8
597	පිරිපිටපත්මඩුව 213C	බෝගස්වැව II - හතරවන හරස් පාර - පළමු අතුරු පටුම	NVSSSE597	280.00	3.7	බෝගස්වැව II - හතරවන හරස් පාර	පස්වන හරස් පාර	8
598	පිරිපිටපත්මඩුව 213C	බෝගස්වැව II - හතරවන හරස් පාර - දෙවන අතුරු පටුම	NVSSSE598	240.00	3.7	බෝගස්වැව II - හතරවන හරස් පාර	බෝගස්වැව II - පස්වන හරස් පාර	8
599	පිරිපිටපත්මඩුව 213C	බෝගස්වැව II - හතරවන හරස් පාර - තුන්වන අතුරු පටුම	NVSSSE599	230.00	3.7	බෝගස්වැව II - හතරවන හරස් පාර	බෝගස්වැව II - පස්වන හරස් පාර	8
600	පිරිපිටපත්මඩුව 213C	බෝගස්වැව II - හතරවන හරස් පාර - හතරවන අතුරු පටුම	NVSSSE600	250.00	3.7	බෝගස්වැව II - හතරවන හරස් පාර	බෝගස්වැව II - පස්වන හරස් පාර	8
601	පිරිපිටපත්මඩුව 213C	බෝගස්වැව II - අටවන හරස් පාර - පළමු අතුරු පටුම	NVSSSE601	250.00	3.7	බෝගස්වැව II - අටවන හරස් පාර	බෝගස්වැව II - හතරවන හරස් පාර	8
602	පිරිපිටපත්මඩුව 213C	බෝගස්වැව II - අටවන හරස් පාර - දෙවන අතුරු පටුම	NVSSSE602	250.00	3.7	බෝගස්වැව II - අටවන හරස් පාර	බෝගස්වැව II - හතරවන හරස් පාර	8
603	පිරිපිටපත්මඩුව 213C	බෝගස්වැව II - අටවන හරස් පාර - තුන්වන අතුරු පටුම	NVSSSE603	240.00	3.7	බෝගස්වැව II - අටවන හරස් පාර	බෝගස්වැව II - හතරවන හරස් පාර	8
604	පිරිපිටපත්මඩුව 213C	බෝගස්වැව II - අටවන හරස් පාර - හතරවන අතුරු පටුම	NVSSSE604	200.00	3.7	බෝගස්වැව II - අටවන හරස් පාර	බෝගස්වැව II - හතරවන හරස් පාර	8
605	පිරිපිටපත්මඩුව 213C	බෝගස්වැව II - නවවන හරස් පාර - පළමු අතුරු පටුම	NVSSSE605	250.00	3.7	බෝගස්වැව II - නවවන හරස් පාර	බෝගස්වැව II - අටවන හරස් පාර	8
606	පිරිපිටපත්මඩුව 213C	බෝගස්වැව II - නවවන හරස් පාර - දෙවන අතුරු පටුම	NVSSSE606	250.00	3.7	බෝගස්වැව II - නවවන හරස් පාර	බෝගස්වැව II - අටවන හරස් පාර	8
607	පිරිපිටපත්මඩුව 213C	බෝගස්වැව II - නවවන හරස් පාර - තුන්වන අතුරු පටුම	NVSSSE607	200.00	3.7	බෝගස්වැව II - නවවන හරස් පාර	බෝගස්වැව II - අටවන හරස් පාර	8

1. අනු. අංකය	2. ගොනු කිරීමේ කොටස	3. මාර්ගයේ විෂය	4. මාර්ග අංකය	5. මාර්ගයේ දිග (මීටර්)	6. පළල (මීටර්)	7. ආරම්භක ස්ථානය	8. අවසන් වන ස්ථානය	9. මෙහි ඇතුළත් වන ප්‍රදේශයේ වර්ගය
608	පිරිපිටිමඩුව 213C	බෝගස්වැව II - එකොළොස්වෙනි හරස් පාර - පළමු අතුරු පවුම	NVSS608	350.00	3.7	බෝගස්වැව II - එකොළොස්වෙනි හරස් පාර	බෝගස්වැව II - නව වන හරස් පාර	8
609	පිරිපිටිමඩුව 213C	බෝගස්වැව II - එකොළොස්වෙනි හරස් පාර - දෙවන අතුරු පවුම	NVSS609	350.00	3.7	බෝගස්වැව II - එකොළොස්වෙනි හරස් පාර	බෝගස්වැව II - නව වන හරස් පාර	8
610	පිරිපිටිමඩුව 213C	බෝගස්වැව II - එකොළොස්වෙනි හරස් පාර තුන්වන අතුරු පවුම	NVSS610	350.00	3.7	බෝගස්වැව II - එකොළොස්වෙනි හරස් පාර	බෝගස්වැව II - නව වන හරස් පාර	8
611	පිරිපිටිමඩුව 213C	බෝගස්වැව II - දොළොස්වෙනි හරස් පාර - පළමු අතුරු පවුම	NVSS611	250.00	3.7	බෝගස්වැව II - දොළොස්වෙනි හරස් පාර	බෝගස්වැව II - එකොළොස්වෙනි හරස් පාර	8
612	පිරිපිටිමඩුව 213C	බෝගස්වැව II - දොළොස්වෙනි හරස් පාර - දෙවන අතුරු පවුම	NVSS612	250.00	3.7	බෝගස්වැව II - දොළොස්වෙනි හරස් පාර	බෝගස්වැව II - එකොළොස්වෙනි හරස් පාර	8
613	පිරිපිටිමඩුව 213C	බෝගස්වැව II - දොළොස්වෙනි හරස් පාර - තුන්වන අතුරු පවුම	NVSS613	250.00	3.7	බෝගස්වැව II - දොළොස්වෙනි හරස් පාර	බෝගස්වැව II - එකොළොස්වෙනි හරස් පාර	8
614	පිරිපිටිමඩුව 213C	බෝගස්වැව II - දහතුන්වෙනි හරස් පාර - පළමු අතුරු පවුම	NVSS614	280.00	3.7	බෝගස්වැව II - දහතුන්වෙනි හරස් පාර	බෝගස්වැව II - දහවන හරස් පාර	8
615	පිරිපිටිමඩුව 213C	බෝගස්වැව II - දහතුන්වෙනි හරස් පාර - දෙවන අතුරු පවුම	NVSS615	280.00	3.7	බෝගස්වැව II - දහතුන්වෙනි හරස් පාර	බෝගස්වැව II - දහවන හරස් පාර	8
616	පිරිපිටිමඩුව 213C	බෝගස්වැව II - දහතුන්වෙනි හරස් පාර - පළමු අතුරු පවුම	NVSS616	300.00	3.7	බෝගස්වැව II - දහතුන්වෙනි හරස් පාර	බෝගස්වැව II - දොළොස්වෙනි හරස් පාර	8
617	පිරිපිටිමඩුව 213C	බෝගස්වැව II - දහතුන්වෙනි හරස් පාර - දෙවන අතුරු පවු ම	NVSS617	320.00	3.7	බෝගස්වැව II - දහතුන්වෙනි හරස් පාර	බෝගස්වැව II - දොළොස්වෙනි හරස් පාර	8
618	පිරිපිටිමඩුව 213C	බෝගස්වැව II - දහතුන්වෙනි හරස් පාර - තුන්වන අතුරු පවු ම	NVSS618	310.00	3.7	බෝගස්වැව II - දහතුන්වෙනි හරස් පාර	බෝගස්වැව II - දොළොස්වෙනි හරස් පාර	8

1. අනු. අංකය	2. ගාම නිලධාරී භාවිතය	3. මාර්ගයේ නම	4. මාර්ග අංකය	5. මාර්ගයේ දිග (මීටර්)	6. උළුම් (මීටර්)	7. ආරම්භක ස්ථානය	8. අවසන් වන ස්ථානය	9. මෙහි ඇඳුම් සීමාව (මී)
619	පිරිස්පනම්වෙලිව 213C	බෝගස්වැව II - පහළොස්වෙලි හරස් පාර - පළමු අතුරු පටු මග	NVSSSE619	280.00	3.7	බෝගස්වැව II - පහළොස්වෙලි හරස් පාර	බෝගස්වැව II - දහනකරවෙලි හරස් පාර	8
620	පිරිස්පනම්වෙලිව 213C	බෝගස්වැව II - දහසය වෙලි හරස් පාර - පළමු අතුරු පටු මග	NVSSSE620	250.00	3.7	බෝගස්වැව II - දහසය වෙලි හරස් පාර	බෝගස්වැව II - දහනකරවෙලි හරස් පාර	8
621	පිරිස්පනම්වෙලිව 213C	බෝගස්වැව II - දහසය වෙලි හරස් පාර - දෙවන අතුරු පටු මග	NVSSSE621	220.00	3.7	බෝගස්වැව II - දහසය වෙලි හරස් පාර	බෝගස්වැව II - දහනකරවෙලි හරස් පාර	8
622	පිරිස්පනම්වෙලිව 213C	බෝගස්වැව II - දහසය වෙලි හරස් පාර - තුන්වන අතුරු පටු මග	NVSSSE622	200.00	3.7	බෝගස්වැව II - දහසය වෙලි හරස් පාර	බෝගස්වැව II - දහනකරවෙලි හරස් පාර	8
623	පිරිස්පනම්වෙලිව 213C	බෝගස්වැව II - දහනක්වෙලි හරස් පාර - පළමු අතුරු පටු මග	NVSSSE623	280.00	3.7	බෝගස්වැව II - දහනක්වෙලි හරස් පාර	බෝගස්වැව II - පහළොස්වෙලි හරස් පාර	8
624	පිරිස්පනම්වෙලිව 213C	බෝගස්වැව II - දහනක්වෙලි හරස් පාර - දෙවන අතුරු පටු මග	NVSSSE624	280.00	3.7	බෝගස්වැව II - දහනක්වෙලි හරස් පාර	බෝගස්වැව II - පහළොස්වෙලි හරස් පාර	8
625	පිරිස්පනම්වෙලිව 213C	බෝගස්වැව II - දහනක්වෙලි හරස් පාර - තුන්වන අතුරු පටු මග	NVSSSE625	280.00	3.7	බෝගස්වැව II - දහනක්වෙලි හරස් පාර	බෝගස්වැව II - පහළොස්වෙලි හරස් පාර	8
626	පිරිස්පනම්වෙලිව 213C	බෝගස්වැව II - දහනක්වෙලි හරස් පාර - පළමු අතුරු පටු මග	NVSSSE626	250.00	3.7	බෝගස්වැව II - දහනක්වෙලි හරස් පාර	බෝගස්වැව II - දහසය වෙලි හරස් පාර	8

1. අනු. අංකය	2. ගාම නිලධාරී කොට්ඨාසය	3. මාර්ගයේ මූලික විස්තර	4. මාර්ග අංකය	5. මාර්ගයේ දිග (මීටර්)	6. පළල (මීටර්)	7. ආරම්භක ස්ථානය	8. අවසන් වන ස්ථානය	9. මෙන් කැප වීමේ වර්ෂය (මී)
627	විරප්පනමඩුව 213C	බෝගස්වැව II - දහඅටවෙනි හරස් පාර - දෙවන අතුරු පටු මග	NVSSE627	250.00	3.7	බෝගස්වැව II - දහඅට වෙනි හරස් පාර	බෝගස්වැව II - දහඅට වෙනි හරස් පාර	8
628	විරප්පනමඩුව 213C	බෝගස්වැව II - දහනවවෙනි හරස් පාර - පළමු අතුරු පටු මග	NVSSE628	300.00	3.7	බෝගස්වැව II - දහනව වෙනි හරස් පාර	බෝගස්වැව II - දහනවවෙනි හරස් පාර	8
629	විරප්පනමඩුව 213C213C	බෝගස්වැව II - දහනවවෙනි හරස් පාර - දෙවන අතුරු පටු මග	NVSSE629	300.00	3.7	බෝගස්වැව II - දහනව වෙනි හරස් පාර	බෝගස්වැව II - දහනවවෙනි හරස් පාර	8
630	විරප්පනමඩුව 213C	බෝගස්වැව II - දහනවවෙනි හරස් පාර - තුන්වන අතුරු පටු මග	NVSSE630	330.00	3.7	බෝගස්වැව II - දහනව වෙනි හරස් පාර	බෝගස්වැව II - දහනවවෙනි හරස් පාර	8
631	විරප්පනමඩුව 213C	බෝගස්වැව I - පළමු හරස් පාර	NVSSE631	2,010.00	3.7	බෝගස්වැව ප්‍රධාන පාර	කැළෑව	8
632	විරප්පනමඩුව 213C	බෝගස්වැව I - දෙවන හරස් පාර	NVSSE632	380.00	3.7	බෝගස්වැව ප්‍රධාන පාර	කැළෑව	8
633	විරප්පනමඩුව 213C	බෝගස්වැව I - තුන්වන හරස් පාර	NVSSE633	150.00	3.7	බෝගස්වැව ප්‍රධාන පාර	කැළෑව	8
634	විරප්පනමඩුව 213C	බෝගස්වැව I - හතරවන හරස් පාර	NVSSE634	200.00	3.7	බෝගස්වැව ප්‍රධාන පාර	කැළෑව	8
635	විරප්පනමඩුව 213C	බෝගස්වැව I - පස්වන හරස් පාර	NVSSE635	160.00	3.7	බෝගස්වැව ප්‍රධාන පාර	කැළෑව	8
636	විරප්පනමඩුව 213C	බෝගස්වැව I - හයවන හරස් පාර	NVSSE636	200.00	3.7	බෝගස්වැව ප්‍රධාන පාර	කැළෑව	8
637	විරප්පනමඩුව 213C	බෝගස්වැව I - හත්වන හරස් පාර	NVSSE637	150.00	3.7	බෝගස්වැව ප්‍රධාන පාර	කැළෑව	8
638	විරප්පනමඩුව 213C	බෝගස්වැව I - අටවන හරස් පාර	NVSSE638	400.00	3.7	බෝගස්වැව ප්‍රධාන පාර	කැළෑව	8
639	විරප්පනමඩුව 213C	බෝගස්වැව I - නව වන හරස් පාර	NVSSE639	630.00	3.7	බෝගස්වැව ප්‍රධාන පාර	කුඹුර පාර	8
640	විරප්පනමඩුව 213C	බෝගස්වැව I - දහවන හරස් පාර	NVSSE640	600.00	3.7	බෝගස්වැව ප්‍රධාන පාර	කුඹුර පාර	8
641	විරප්පනමඩුව 213C	බෝගස්වැව I - එකොළොස්වෙනි හරස් පාර	NVSSE641	380.00	3.7	බෝගස්වැව ප්‍රධාන පාර	කැළෑව	8
642	විරප්පනමඩුව 213C	බෝගස්වැව I - දොළොස්වෙනි හරස් පාර	NVSSE642	280.00	3.7	බෝගස්වැව ප්‍රධාන පාර	කැළෑව	8

1. අනු. අංකය	2. ගාම නිලධාරී හෝ ඒවාය	3. මාර්ගයේ නම	4. මාර්ග අංකය	5. මාර්ගයේ දිග (මීටර්)	6. උළුම් (මීටර්)	7. ආරම්භක ස්ථානය	8. අවසන් වන ස්ථානය	9. වෙළුම් සීමාව (මී)
643	පිරිපිටනම්බුව 213C	බෝගස්වැව I - දහතුන්වෙනි හරස් පාර	NVSSSE643	300.00	3.7	බෝගස්වැව ප්‍රධාන පාර	කැළෑව	8
644	පිරිපිටනම්බුව 213C	බෝගස්වැව I - දහහතරවෙනි හරස් පාර	NVSSSE644	380.00	3.7	බෝගස්වැව ප්‍රධාන පාර	කැළෑව	8
645	පිරිපිටනම්බුව 213C	බෝගස්වැව I - පහළොස්වෙනි හරස් පාර	NVSSSE645	780.00	3.7	බෝගස්වැව ප්‍රධාන පාර	කැළෑව	8
646	පිරිපිටනම්බුව 213C	බෝගස්වැව I - දහසය වෙනි හරස් පාර	NVSSSE646	430.00	3.7	බෝගස්වැව ප්‍රධාන පාර	කැළෑව	8
647	පිරිපිටනම්බුව 213C	බෝගස්වැව I - දහහත්වෙනි හරස් පාර	NVSSSE647	780.00	3.7	බෝගස්වැව ප්‍රධාන පාර	කැළෑව	8
648	පිරිපිටනම්බුව 213C	බෝගස්වැව I - දහඅටවෙනි හරස් පාර	NVSSSE648	130.00	3.7	බෝගස්වැව ප්‍රධාන පාර	කැළෑව	8
649	පිරිපිටනම්බුව 213C	බෝගස්වැව I - දහතව්වෙනි හරස් පාර	NVSSSE649	180.00	3.7	බෝගස්වැව ප්‍රධාන පාර	කැළෑව	8
650	පිරිපිටනම්බුව 213C	බෝගස්වැව I - විසිවෙනි හරස් පාර	NVSSSE650	100.00	3.7	බෝගස්වැව ප්‍රධාන පාර	කැළෑව	8
651	පිරිපිටනම්බුව 213C	බෝගස්වැව I - විසිඑකවෙනි හරස් පාර	NVSSSE651	100.00	3.7	බෝගස්වැව ප්‍රධාන පාර	කැළෑව	8
652	පිරිපිටනම්බුව 213C	බෝගස්වැව I - විසිදෙවෙනි හරස් පාර	NVSSSE652	80.00	3.7	බෝගස්වැව ප්‍රධාන පාර	කැළෑව	8
653	පිරිපිටනම්බුව 213C	බෝගස්වැව I - පළමු හරස් පාර පළමු අතුරු පටුම	NVSSSE653	330.00	3.7	බෝගස්වැව I - පළමු හරස් පාර	කැළෑව	8
654	පිරිපිටනම්බුව 213C	බෝගස්වැව I - දෙවන හරස් පාර - පළමු අතුරු පටුම	NVSSSE654	150.00	3.7	බෝගස්වැව I - දෙවන හරස් පාර	බෝගස්වැව I - පළමු හරස් පාර	8
655	පිරිපිටනම්බුව 213C	බෝගස්වැව I - දෙවන හරස් පාර - දෙවන අතුරු පටුම	NVSSSE655	350.00	3.7	බෝගස්වැව I - දෙවන හරස් පාර	බෝගස්වැව I - පළමු හරස් පාර	8
656	පිරිපිටනම්බුව 213C	බෝගස්වැව I - සුසානගුම් පාර	NVSSSE656	1450.00	3.7	බෝගස්වැව ප්‍රධාන පාර	රුවන්මඩුව වැව	8
657	පිරිපිටනම්බුව 213C	බෝගස්වැව I - සුසානගුම් පාර - පළමු අතුරු පටුම	NVSSSE657	620.00	3.7	බෝගස්වැව I සුසානගුම් පාර	බෝගස්වැව I - පහළොස්වෙනි හරස් පාර	8
658	පිරිපිටනම්බුව 213C	බෝගස්වැව I - සුසානගුම් පාර - දෙවන අතුරු පටුම	NVSSSE658	580.00	3.7	බෝගස්වැව I සුසානගුම් පාර	බෝගස්වැව I - පහළොස්වෙනි හරස් පාර	8
659	පිරිපිටනම්බුව 213C	බෝගස්වැව I - දහවන හරස් පාර - පළමු අතුරු පටුම	NVSSSE659	200.00	3.7	බෝගස්වැව I - දහවන හරස් පාර	බෝගස්වැව I වැව පාර	8

1. අනු. අංකය	2. ග්‍රාම නිලධාරී කොට්ඨාසය	3. මාර්ගයේ විෂය	4. මාර්ග අංකය	5. මාර්ගයේ දිග (මීටර්)	6. පළල (මීටර්)	7. ආරම්භක ස්ථානය	8. අවසන් වන ස්ථානය	9. මෙන් කැප වූ ප්‍රමාණය
660	පිරිපිටනමඩුව 213C	බෝගස්වැව I - දහතුන්වෙනි හරස් පාර - පළමු අතුරු පවුමග බෝගස්වැව වැව පාර	NVSSE660	180.00	3.7	බෝගස්වැව I - දහතුන් වෙනි හරස් පාර	බෝගස්වැව වැව පාර	8
661	පිරිපිටනමඩුව 213C	බෝගස්වැව I - දහතුන්වෙනි හරස් පාර - පළමු අතුරු පවුමග	NVSSE661	1100.00	3.7	බෝගස්වැව රෝහල	බෝගස්වැව වැව	8
662	පිරිපිටනමඩුව 213C	බෝගස්වැව I - දහතුන්වෙනි හරස් පාර - පළමු අතුරු පවුමග	NVSSE662	300.00	3.7	බෝගස්වැව I - දහතුන්වෙනි හරස් පාර	බෝගස්වැව I - දහතුන්වෙනි පාර	8
663	පිරිපිටනමඩුව 213C	බෝගස්වැව I - දහසය වෙනි හරස් පාර - පළමු අතුරු පවුමග	NVSSE663	300.00	3.7	බෝගස්වැව I - දහසය වෙනි හරස් පාර	බෝගස්වැව I - විසිදොවෙනි පාර	8
664	පිරිපිටනමඩුව 213C	බෝගස්වැව I - දහසය වෙනි හරස් පාර - දෙවන අතුරු පවුමග	NVSSE664	700.00	3.7	බෝගස්වැව I - දහසය වෙනි හරස් පාර	බෝගස්වැව I - විසිදොවෙනි පාර	8
665	පිරිපිටනමඩුව 213C	බෝගස්වැව I - දහසය වෙනි හරස් පාර - පළමු අතුරු පවුමග	NVSSE665	450.00	3.7	බෝගස්වැව I - දහසය වෙනි හරස් පාර	බෝගස්වැව I - විසිදොවෙනි පාර	8
666	පිරිපිටනමඩුව 213C	බෝගස්වැව I - දහසය වෙනි හරස් පාර - දෙවන අතුරු පවුමග	NVSSE666	340.00	3.7	බෝගස්වැව I - දහසය වෙනි හරස් පාර	කැළෑව	8
667	පිරිපිටනමඩුව 213C	බෝගස්වැව I - දහසය වෙනි හරස් පාර - තුන්වන අතුරු පවුමග	NVSSE667	210.00	3.7	බෝගස්වැව I - දහසය වෙනි හරස් පාර	කැළෑව	8
668	පිරිපිටනමඩුව 213C	බෝගස්වැව I - දහසය වෙනි හරස් පාර - හතරවන අතුරු පවුමග	NVSSE668	280.00	3.7	බෝගස්වැව I - දහසය වෙනි හරස් පාර	කැළෑව	8
669	පිරිපිටනමඩුව 213C	බෝගස්වැව I - විසිදොවෙනි හරස් පාර - පළමු අතුරු පවුමග	NVSSE669	1130.00	3.7	බෝගස්වැව I - විසිදොවෙනි හරස් පාර	බෝගස්වැව වැව පාර	8
670	පිරිපිටනමඩුව 213C	බෝගස්වැව I - විසිදොවෙනි හරස් පාර - දෙවන අතුරු පවුමග	NVSSE670	1030.00	3.7	බෝගස්වැව I - විසිදොවෙනි හරස් පාර	බෝගස්වැව වැව පාර	8
671	පිරිපිටනමඩුව 213C	බෝගස්වැව I - විසිදොවෙනි හරස් පාර - තුන්වන අතුරු පවුමග	NVSSE671	800.00	3.7	බෝගස්වැව I - විසිදොවෙනි හරස් පාර	කැළෑව	8
672	පිරිපිටනමඩුව 213C	බෝගස්වැව I - විසිදොවෙනි හරස් පාර - හතරවන අතුරු පවුමග	NVSSE672	910.00	3.7	බෝගස්වැව ප්‍රධාන පාර	වෙහෙරකැන්න හසවන අතුරු පවුමග	8
673	පිරිපිටනමඩුව 213C	වෙහෙරකැන්න - දෙවන හරස් පාර	NVSSE673	910.00	3.7	බෝගස්වැව ප්‍රධාන පාර	වෙහෙරකැන්න හසවන අතුරු පවුමග	8

1. අනු. අංකය	2. ග්‍රාම නිලධාරී කොට්ඨාසය	3. මාර්ගයේ නම	4. මාර්ග අංකය	5. මාර්ගයේ දිග (මීටර්)	6. පළල (මීටර්)	7. ආරම්භක ස්ථානය	8. අවසන් වන ස්ථානය	9. වෙනත් කළ යුතු සියලුම (මී)
674	පිරිපිටනමුදුව 213C	වෙහෙරකැන්න - තුන්වන හරස් පාර	NVSSSE674	910.00	3.7	බෝගස්වැව ප්‍රධාන පාර	වෙහෙරකැන්න හයවන අතුරු පටුමෙහි හයවන අතුරු පටුමෙහි	8
675	පිරිපිටනමුදුව 213C	වෙහෙරකැන්න - හතරවන හරස් පාර	NVSSSE675	910.00	3.7	බෝගස්වැව ප්‍රධාන පාර	වෙහෙරකැන්න හයවන අතුරු පටුමෙහි	8
676	පිරිපිටනමුදුව 213C	වෙහෙරකැන්න - පස්වන හරස් පාර	NVSSSE676	910.00	3.7	බෝගස්වැව ප්‍රධාන පාර	වෙහෙරකැන්න හයවන අතුරු පටුමෙහි	8
677	පිරිපිටනමුදුව 213C	වෙහෙරකැන්න - හයවන හරස් පාර	NVSSSE677	910.00	3.7	බෝගස්වැව ප්‍රධාන පාර	වෙහෙරකැන්න හයවන අතුරු පටුමෙහි	8
678	පිරිපිටනමුදුව 213C	වෙහෙරකැන්න - හත්වන හරස් පාර	NVSSSE678	910.00	3.7	බෝගස්වැව ප්‍රධාන පාර	වෙහෙරකැන්න හයවන අතුරු පටුමෙහි	8
679	පිරිපිටනමුදුව 213C	වෙහෙරකැන්න - අටවන හරස් පාර	NVSSSE679	910.00	3.7	බෝගස්වැව ප්‍රධාන පාර	වෙහෙරකැන්න හයවන අතුරු පටුමෙහි	8
680	පිරිපිටනමුදුව 213C	වෙහෙරකැන්න - නව වෙනි හරස් පාර	NVSSSE680	460.00	3.7	වෙහෙරකැන්න තුන්වන අතුරු පටුමෙහි	වෙහෙරකැන්න හයවන අතුරු පටුමෙහි	8
681	පිරිපිටනමුදුව 213C	වෙහෙරකැන්න - දහවෙනි හරස් පාර	NVSSSE681	310.00	3.7	වෙහෙරකැන්න හතරවන අතුරු පටුමෙහි	වෙහෙරකැන්න හයවන අතුරු පටුමෙහි	8
682	පිරිපිටනමුදුව 213C	වෙහෙරකැන්න - එකොළොස්වෙනි හරස් පාර	NVSSSE682	310.00	3.7	වෙහෙරකැන්න හතරවන අතුරු පටුමෙහි	වෙහෙරකැන්න හයවන අතුරු පටුමෙහි	8
683	පිරිපිටනමුදුව 213C	වෙහෙරකැන්න - පළමු අතුරු පටුමෙහි	NVSSSE683	1170.00	3.7	වෙහෙරකැන්න - පළමු හරස් පාර	වෙහෙරකැන්න - අටවන හරස් පාර	8
684	පිරිපිටනමුදුව 213C	වෙහෙරකැන්න - දෙවන අතුරු පටුමෙහි	NVSSSE684	1170.00	3.7	වෙහෙරකැන්න - පළමු හරස් පාර	වෙහෙරකැන්න - නව වෙනි හරස් පාර	8
685	පිරිපිටනමුදුව 213C	වෙහෙරකැන්න - තුන්වන අතුරු පටුමෙහි	NVSSSE685	1300.00	3.7	වෙහෙරකැන්න - පළමු හරස් පාර	වෙහෙරකැන්න - නව වෙනි හරස් පාර	8
686	පිරිපිටනමුදුව 213C	වෙහෙරකැන්න - හතරවන අතුරු පටුමෙහි	NVSSSE686	1620.00	3.7	වෙහෙරකැන්න - එකොළොස්වෙනි හරස් පාර	වෙහෙරකැන්න - නව වෙනි හරස් පාර	8
687	පිරිපිටනමුදුව 213C	වෙහෙරකැන්න - පස්වන අතුරු පටුමෙහි	NVSSSE687	1620.00	3.7	වෙහෙරකැන්න - එකොළොස්වෙනි හරස් පාර	වෙහෙරකැන්න - නව වෙනි හරස් පාර	8
688	පිරිපිටනමුදුව 213C	වෙහෙරකැන්න - හයවන අතුරු පටුමෙහි	NVSSSE688	1620.00	3.7	වෙහෙරකැන්න - එකොළොස්වෙනි හරස් පාර	වෙහෙරකැන්න - නව වෙනි හරස් පාර	8

තිහගොඩ ප්‍රාදේශීය සභාව

261 වැනි අධිකාරිය වන 1952 අංක 16 දරණ පළාත් පාලන ආයතන (සම්මත අතුරු ව්‍යවස්ථා) පනතේ 3 වැනි වගන්තියේ (1) වැනි උප වගන්තියෙන් පැවරී ඇති බලතල ප්‍රකාර, තිහගොඩ, ප්‍රාදේශීය සභාව විසින් 2016.04.18 දින පැවති මුදල් හා ප්‍රතිපත්ති කමිටුවේ තීරණ අංක 392 යටතේ පහත උපලේඛනයේ සඳහන් යෝජනාව තිහගොඩ ප්‍රාදේශීය සභාවේ ලේකම් හක්මණ හේවගේ අසංකා කුමාරි වන මා 1987 අංක 15 දරණ ප්‍රාදේශීය සභා පනතේ 9(3) වගන්තිය ප්‍රකාරව තීරණය කරන ලද බව මහජනතාව වෙත මෙයින් නිවේදනය කරමි.

හක්මණ හේවගේ අසංකා කුමාරි,
ලේකම්,
තිහගොඩ ප්‍රාදේශීය සභාව.

2016 අප්‍රේල් මස 18 වැනි දින,
තිහගොඩ ප්‍රාදේශීය සභා කාර්යාලයේ දී ය.

උපලේඛනය

1989 අංක 12 දරණ පළාත් සභා (අනුශාංගික විධිවිධාන) පනතේ 2 වැනි වගන්තියේ (1) වැනි උපවගන්තියේ (අ) ඡේදය සමඟ කියවිය යුතු, 261 වන අධිකාරිය වන 1952 අංක 6 දරණ පළාත් පාලන ආයතන (සම්මත අතුරු ව්‍යවස්ථා) පනතේ 2 වන වගන්තියේ (1) වන උපවගන්තිය යටතේ පැවරී ඇති බලතල ප්‍රකාර, දකුණු පළාතේ පළාත් සභාවේ පළාත් පාලන විෂය භාර අමාත්‍යවරයා විසින් සාදන ලදුව, 2013.10.25 දින අංක 1834 දරණ ශ්‍රී ලංකා ප්‍රජාතාන්ත්‍රික සමාජවාදී ජනරජයේ ගැසට් පත්‍රයේ පල කරන ලද්ද වූද, දකුණු පළාතේ පළාත් සභාව විසින් අනුමත කරන ලද බව 2014.10.17 දින අංක 1884/ 61 දරණ ශ්‍රී ලංකා ප්‍රජාතාන්ත්‍රික සමාජවාදී ජනරජයේ ගැසට් පත්‍රයේ (අති විශේෂ) පළ කරන ලද නිවේදනයෙන් ප්‍රකාශයට පත් කරන ලද්ද වූද, සභා අපද්‍රව්‍ය කළමනාකරණය පිළිබඳ සම්මත අතුරු ව්‍යවස්ථා හා මදුරුවන් සහ රෝග කාරක කෘමීන් විනාශ කිරීම පිළිබඳ සම්මත අතුරු ව්‍යවස්ථා යන අතුරු ව්‍යවස්ථා පිළිගෙන ක්‍රියාත්මක කිරීමට ඉහත කී පළාත් පාලන ආයතන (සම්මත අතුරු ව්‍යවස්ථා) පනතේ 3 වැනි වගන්තියේ (1) වැනි උප වගන්තිය යටතේ තිහගොඩ ප්‍රාදේශීය සභාවේ ලේකම් වන මා විසින් 2016.04.18 වන දින තීරණ අංක 392 යටතේ වැළඳ ගැනීමට තීරණය කරන ලද බව මෙයින් නිවේදනය කරමි.

හක්මණ හේවගේ අසංකා කුමාරි,
ලේකම්,
තිහගොඩ ප්‍රාදේශීය සභාව.

08-53

වෙංගලසෙට්ටිකුලම් ප්‍රාදේශීය සභාව

මාර්ගයන්හි නාම ප්‍රකාශයට පත් කිරීම

1987 වසරේ අංක 15 දරන ප්‍රාදේශීය සභා පනතේ 24 වැනි වගන්තිය යටතේ වවුනියා දිස්ත්‍රික්කයේ වෙංගලසෙට්ටිකුලම් ප්‍රාදේශීය සභාවේ (90) 25.05.2016 දිනැති පරිපාලන නියෝගයට අනුව වෙංගලසෙට්ටිකුලම් ප්‍රාදේශීය සභාවේ බල ප්‍රදේශය තුළ පිහිටා ඇති මෙහි පහත උපලේඛනයේ සඳහන් මාර්ගයන් මෙම ප්‍රාදේශීය සභාවට පවරා දී ඇති බලතල මත වෙංගලසෙට්ටිකුලම් ප්‍රාදේශීය සභාවට අයිති / නඩත්තු කරනු ලබන මාර්ගයන් වශයෙන් මෙයින් ප්‍රකාශයට පත් කරනු ලැබේ.

1987 වසරේ අංක 15 දරන ප්‍රාදේශීය සභා පනතේ 24(2) වැනි වගන්තියට අනුකූලව දැන් වෙංගලසෙට්ටිකුලම් ප්‍රාදේශීය සභාව විසින් හඳුනාගනු ලැබූ මාර්ගයන්හි ඉඩම්වල අයිතිය දරන කවර හෝ තැනැත්තෙකු සිටී නම්, ඔහු තමන්ගේ අයිතිය ඔප්පු කිරීමට හැකි ලියකියවිලි සමඟ අදාළ විරෝධතාවය ගැසට් පත්‍රයෙන් මෙම දැන්වීම පළවන දිනයේ සිට ලිඛිත මාසයක් ඇතුළත මා හට අයදුම් කළ හැකිය. නැතහොත් ඔහුට ඇති අයිතිය තහවුරු කිරීම සඳහා වෙංගලසෙට්ටිකුලම් ප්‍රාදේශීය සභාව වෙත එක් මාසයක පූර්ව දැනුම් දීමක් සමඟ ගැසට් පත්‍රයෙන් පළකල දිනයේ සිට ලිඛිත මාස තුනක කාලයක් ඇතුළත නිසි අධිකරණයක නඩුවක් පැවරිය යුතු බව මෙයින් ප්‍රසිද්ධියේ දන්වා සිටිනු ලැබේ.

එස්. විජයදාස්,
ලේකම්,
වෙංගලසෙට්ටිකුලම් ප්‍රාදේශීය සභාව.

2016 ජූලි මස 21 වැනි දින,

පළාත : උතුර

1. අනු අංකය	2. මාර්ග අංකය	2. ග්‍රාම නිලධාරී කොට්ඨාසයේ නම හා අංකය	4. මාර්ගයේ නම	5. මාර්ගය සඳහා භාවිතා කරන වෙනත් නම්	6. ආරම්භක ස්ථානය	7. අවසන් ස්ථානය	8. මාර්ගයේ දුර ප්‍රමාණය km.	9. මාර්ගයේ සාමාන්‍ය පළල (m.)	10. මාර්ගයේ දකුණු පස (m.)
1	NVVPE 001	පෙරියතම්පනෙයි 207A	පෙරියතම්පනෙයි කන්නාඩ්ඩි ප්‍රධාන මාර්ගය		වවුනියාව - පරයානලන්කුලම ප්‍රධාන විදිය	පෙරියතම්පනෙයි ප්‍රධාන විදිය	4.08	3.7	14.0
2	NVVPE 002	පෙරියතම්පනෙයි 207A	පෙරියතම්පනෙයි සමුපකාර මාර්ගය		පෙරියතම්පනෙයි ප්‍රධාන විදිය	පෙරියතම්පනෙයි 02 වන අභ්‍යන්තර මාර්ගය	2.12	3.7	12
3	NVVPE 003	පෙරියතම්පනෙයි 207A	පෙරියතම්පනෙයි 02 වන අභ්‍යන්තර මාර්ගය		ඇළ මාර්ගය	පෙරියතම්පනෙයි සමුපකාර මාර්ගය	0.51	3.7	10
4	NVVPE 004	පෙරියතම්පනෙයි 207A	පෙරියතම්පනෙයි වරාන්තිවිනයගර මාර්ගය		පෙරියතම්පනෙයි කන්නාඩ්ඩි ප්‍රධාන මාර්ගය	ඇළ මාර්ගය	1.08	3.7	12
5	NVVPE 005	පෙරියතම්පනෙයි 207A	පෙරියතම්පනෙයි පෙරපාසල් මාර්ගය		පෙරියතම්පනෙයි කන්නාඩ්ඩි ප්‍රධාන මාර්ගය	පෙරියතම්පනෙයි සමුපකාර මාර්ගය	0.45	3.7	10
6	NVVPE 006	පෙරියතම්පනෙයි 207A	පෙරියතම්පනෙයි පුනිද අන්තෝනියාර් මාර්ගය		පෙරියතම්පනෙයි ප්‍රධාන විදිය	පෙරියතම්පනෙයි සමුපකාර මාර්ගය	1.49	3.7	12
7	NVVPE 007	පෙරියතම්පනෙයි 207A	පෙරියතම්පනෙයි 01 වන අභ්‍යන්තර මාර්ගය		පෙරියතම්පනෙයි පුනිද අන්තෝනියාර් මාර්ගය	ගම්මානයේ අවසානය	0.36	3.7	10
8	NVVPE 008	පෙරියතම්පනෙයි 207A	පෙරියතම්පනෙයි කුලාන්කුලම මාර්ගය		පෙරියතම්පනෙයි කන්නාඩ්ඩි ප්‍රධාන මාර්ගය	කුලාන්කුලම	1.50	3.7	10
9	NVVPE 009	පෙරියතම්පනෙයි 207A	පෙරියතම්පනෙයි නාවල මාර්ගය		පෙරියතම්පනෙයි ප්‍රධාන විදිය	ගම්මානයේ අවසානය	0.81	3.7	10
10	NVVPE 010	පෙරියතම්පනෙයි 207A	පෙරියතම්පනෙයි කනත්ත මාර්ගය		පෙරියතම්පනෙයි ප්‍රධාන විදිය	කනත්ත	0.65	3.7	16
11	NVVPE 011	පෙරියතම්පනෙයි 207A	පෙරියතම්පනෙයි භාරතියාර් මාර්ගය		පෙරියතම්පනෙයි පුනිද අන්තෝනියාර් මාර්ගය	ඇළ මාර්ගය	0.47	3.7	10
12	NVVPE 012	පෙරියතම්පනෙයි 207A	පෙරියතම්පනෙයි කම්පන් මාර්ගය		පෙරියතම්පනෙයි භාරතියාර් මාර්ගය	වාර්මාර්ග නිල නිවාස	0.80	3.7	10

1. අනු- අංකය	2. මාර්ග අංකය	2. ග්‍රාම නිලධාරී කොට්ඨාසයේ නම හා අංකය	4. මාර්ගයේ නම	5. මාර්ගය සඳහා භාවිතා කරන වෙනත් නම්	6 . ආරම්භක ස්ථානය	7. අවසන් ස්ථානය	8. මාර්ගයේ දුර ප්‍රමාණය (km)	9. මාර්ගයේ සාමාන්‍ය පළල (m)	10. මාර්ගයේ දකුණු පස (m)
13	NVVPE 013	පෙරියතම්පනෙයි 207A	පෙරියතම්පනෙයි ඉලන්කෝ මාර්ගය		ඇළ මාර්ගය	පෙරියතම්පනෙයි පුනීද අන්කෝනියාර් මාර්ගය	0.48	3.7	10
14	NVVPE 014	පෙරියතම්පනෙයි 207A	පෙරියතම්පනෙයි වල්ලුවර් මාර්ගය		පෙරියතම්පනෙයි භාරතියාර් මාර්ගය	ගම්මානයේ අවසානය	0.42	3.7	10
15	NVVPE 015	පෙරියතම්පනෙයි 207A	පෙරියතම්පනෙයි සුසානතුම්ප මාර්ගය		පෙරියතම්පනෙයි ප්‍රධාන වීදිය	ගම්මානයේ අවසානය	0.70	3.7	12.0
16	NVVPE 016	පෙරියතම්පනෙයි 207A	පෙරියතම්පනෙයි සින්නතම්පනෙයි මාර්ගය		පෙරියතම්පනෙයි ප්‍රධාන වීදිය	ගම්මානයේ අවසානය	1.50	3.7	12.0
17	NVVPE 017	පෙරියකඩ්ඩු 207 B	ගනේපුරම් 01 වන පටුමග		වවුනියාව පරයනාලන්කුලම ප්‍රධාන මාර්ගය	නිවාස සංකීර්ණය	0.63	3.7	12.0
18	NVVPE 018	පෙරියකඩ්ඩු 207 B	ගනේපුරම් 02 වන පටුමග		වවුනියාව පරයනාලන්කුලම ප්‍රධාන මාර්ගය	නිවාස සංකීර්ණය	0.53	3.7	12.0
19	NVVPE 019	පෙරියකඩ්ඩු 207 B	කල්ලියමුරිප්පු මාර්ගය		වවුනියාව පරයනාලන්කුලම ප්‍රධාන මාර්ගය	වවුනියාව පරයනාලන්කුලම ප්‍රධාන මාර්ගය	2.06	3.7	12.0
20	NVVPE 020	පෙරියකඩ්ඩු 207 B	ගනේපුරම් 01 වන අභ්‍යන්තර මාර්ගය		ගනේපුරම් 01 වන පටුමග	කල්ලියමුරිප්පු මාර්ගය	0.45	3.7	10.0
21	NVVPE 021	පෙරියකඩ්ඩු 207 B	ගනේපුරම් 02 වන අභ්‍යන්තර මාර්ගය		ගනේපුරම් 01 වන පටුමග	කල්ලියමුරිප්පු මාර්ගය	0.45	3.7	10.0
22	NVVPE 022	පෙරියකඩ්ඩු 207 B	ගනේපුරම් 03 වන අභ්‍යන්තර මාර්ගය		ගනේපුරම් 01 වන පටුමග	කල්ලියමුරිප්පු මාර්ගය	0.46	3.7	10.0
23	NVVPE 023	පෙරියකඩ්ඩු 207 B	ගනේපුරම් 04 වන අභ්‍යන්තර මාර්ගය		ගනේපුරම් 01 පටුමග	කල්ලියමුරිප්පු මාර්ගය	0.36	3	10.4
24	NVVPE 024	පෙරියකඩ්ඩු 207 B	ගනේපුරම් 05 වන අභ්‍යන්තර මාර්ගය		ගනේපුරම් 01 වන	කල්ලියමුරිප්පු මාර්ගය	0.36	3	9.8
25	NVVPE 025	පෙරියකඩ්ඩු 207 B	ගනේපුරම් 06 වන අභ්‍යන්තර මාර්ගය		ගනේපුරම් 02 අභ්‍යන්තර මාර්ගය	කල්ලියමුරිප්පු මාර්ගය	0.31	2.2	9.4
26	NVVPE 026	ආණ්ඩියාපුලියන්කුලම් 207	බීඩියාගාම් මාර්ගය		මැදවච්චිය මන්තාරම ප්‍රධාන මාර්ගය	බීඩියාගාම්	3.77	3.7	15.0
27	NVVPE 027	කුරැක්කල්පුදුක්කුලම් 208 A	එරැක්කලන්කල් ප්‍රධාන වීදිය		සෙට්ටිකුලම පුවරසන්කුලම ප්‍රධාන මාර්ගය	ගම්මානයේ අවසානය	1.60	3.7	12.0

1. අනු- අංකය	2. මාර්ග අංකය	2. ග්‍රාම නිලධාරී කොට්ඨාසයේ නම හා අංකය	4. මාර්ගයේ නම	5. මාර්ගය සඳහා භාවිතා කරන වෙනත් නම්	6 . ආරම්භක ස්ථානය	7. අවසන් ස්ථානය	8. මාර්ගයේ දුර ප්‍රමාණය (km)	9. මාර්ගයේ සාමාන්‍ය පළල (m)	10. මාර්ගයේ දකුණු පස (m)
28	NVVPE 028	කුරුක්කල්පුදුක්කුලම් 208 A	මනියර්කුලම් නිත්‍යනගර මාර්ගය		සෙට්ටිකුලම පුවරසන්කුලම ප්‍රධාන මාර්ගය	කුරුක්කල්පුදුක්කුලම් කන්දසාමි -නගර මාර්ගය	3.31	3.7	16.
29	NVVPE 029	කුරුක්කල්පුදුක්කුලම් 208 A	මනියර්කුලම 01 වන හරස්වීදිය		සෙට්ටිකුලම පුවරසන්කුලම ප්‍රධාන මාර්ගය	මනියර්කුලම 02 වන හරස්වීදිය	0.67	3.7	14.0
30	NVVPE 030	කුරුක්කල්පුදුක්කුලම් 208 A	මනියර්කුලම 02 වන හරස්වීදිය		සෙට්ටිකුලම පුවරසන්කුලම ප්‍රධාන මාර්ගය	මනියර්කුලම් නිත්‍යනගර මාර්ගය	0.92	3.7	14.0
31	NVVPE 031	කුරුක්කල්පුදුක්කුලම් 208 A	මනියර්කුලම 01 වන අභ්‍යන්තර මාර්ගය		මනියර්කුලම් නිත්‍යනගර මාර්ගය	මනියර්කුලම 02 වන හරස්වීදිය	0.22	3.7	12.0
32	NVVPE 032	කුරුක්කල්පුදුක්කුලම් 208 A	මනියර්කුලම 02 වන අභ්‍යන්තර මාර්ගය		මනියර්කුලම් නිත්‍යනගර මාර්ගය	මනියර්කුලම 02 වන හරස්වීදිය	0.22	3.7	12
33	NVVPE 033	කුරුක්කල්පුදුක්කුලම් 208 A	ඵරුක්කලන්කල් 01 වන හරස්වීදිය		ඵරුක්කලන්කල් ප්‍රධාන වීදිය	මනියර්කුලම් නිත්‍යනගර මාර්ගය	0.48	3	10.0
34	NVVPE 034	කුරුක්කල්පුදුක්කුලම් 208 A	ඵරුක්කලන්කල් 02 වන හරස්වීදිය		ගම්මානය අවසාන සීමාව	මනියර්කුලම් නිත්‍යනගර මාර්ගය	1.46	3	8.0
35	NVVPE 035	කුරුක්කල්පුදුක්කුලම් 208 A	ඵරුක්කලන්කල් 03 වන හරස්වීදිය		සෙට්ටිකුලම පුවරසන්කුලම ප්‍රධාන මාර්ගය	සෙට්ටිකුලම පුවරසන්කුලම ප්‍රධාන මාර්ගය	0.97	2.5	10.0
36	NVVPE 036	කුරුක්කල්පුදුක්කුලම් 208 A	කුරුක්කල්පුදුක්කුලම - කන්දසාමිනගර ප්‍රධාන මාර්ගය		වවුනියාව - පරයනලන්කුලම ප්‍රධාන වීදිය	මැනික්ගාමි කන්දසාමිනගර මාර්ගය	4.98	3.7	15.0
37	NVVPE 037	කුරුක්කල්පුදුක්කුලම් 208 A	කුටුකුලම් 01 වන හරස් මාර්ගය		වවුනියාව - පරයනලන්කුලම ප්‍රධාන වීදිය	ගම්මානයේ අවසානය	0.78	3.7	10.0
38	NVVPE 038	කුරුක්කල්පුදුක්කුලම් 208A	කුටුකුලම් 02 වන හරස් මාර්ගය		වවුනියාව - පරයනලන්කුලම ප්‍රධාන වීදිය	ගම්මානයේ අවසානය	0.28	3.7	10.0
39	NVVPE 039	කුරුක්කල්පුදුක්කුලම් 208 A	කුවරන්කුලම් මාර්ගය		වවුනියාව - පරයනලන්කුලම ප්‍රධාන වීදිය	ගම්මානයේ අවසානය	1.54	3.7	10.0
40	NVVPE 040	කුරුක්කල්පුදුක්කුලම් 208A	කුවරන්කුලම් 01 වන අභ්‍යන්තර මාර්ගය		කුවරන්කුලම් මාර්ගය	කුවරන්කුලම් මාර්ගය	0.30	3.7	8.0

1. අනු- අංකය	2. මාර්ග අංකය	2. ග්‍රාම නිලධාරී කොට්ඨාසයේ නම හා අංකය	4. මාර්ගයේ නම	5. මාර්ගය සඳහා භාවිතා කරන වෙනත් නම්	6 . ආරම්භක ස්ථානය	7. අවසන් ස්ථානය	8. මාර්ගයේ දුර ප්‍රමාණය (km)	9. මාර්ගයේ සාමාන්‍ය පළල (m)	10. මාර්ගයේ දකුණු පස (m)
41	NVVPE 041	කුරුක්කල්පුදුක්කුලම් 208A	ඉරාමියන්ගල් මාර්ගය		වවුනියාව - පරයනාලන්කුලම් ප්‍රධාන වීදිය	ගම්මානයේ අවසානය	0.39	3.7	9.0
42	NVVPE 042	කුරුක්කල්පුදුක්කුලම් 208A	ඉරාමියන්ගල් කෘෂි මාර්ගය		වවුනියාව - පරයනාලන්කුලම් ප්‍රධාන වීදිය	ගම්මානයේ අවසානය	0.33	3.7	8.0
43	NVVPE 043	කුරුක්කල්පුදුක්කුලම් 208A	කුරුක්කල්පුදුක්කුලම් 01 වන හරස් වීදිය		කුරුක්කල්පුදුක්කුලම් - කන්දසාමිනගර මාර්ගය	ගම්මානයේ අවසානය	0.05	3.7	9.0
44	NVVPE 044	කුරුක්කල්පුදුක්කුලම් 208A	කුරුක්කල්පුදුක්කුලම් 02 වන හරස් වීදිය		කුරුක්කල්පුදුක්කුලම් - කන්දසාමිනගර මාර්ගය	ගම්මානයේ අවසානය	0.33	3.7	9.0
45	NVVPE 045	කුරුක්කල්පුදුක්කුලම් 208 A	පුලියන්කුලම් 01 වන අභ්‍යන්තර මාර්ගය		වවුනියාව - පරයනාලන්කුලම් ප්‍රධාන වීදිය	කුරුක්කල්පුදුක්කුලම් - කන්දසාමිනගර මාර්ගය	1.87	3.7	12.0
46	NVVPE 046	කුරුක්කල්පුදුක්කුලම් 208 A	පුලියන්කුලම් 02 වන අභ්‍යන්තර මාර්ගය		පුලියන්කුලම් 01 වන අභ්‍යන්තර මාර්ගය	ගම්මානයේ අවසානය	0.55	3.7	9.0
47	NVVPE 047	කන්තාඩ්ඩි 207C	කන්තාඩ්ඩි කුඩිඉරිප්පු මාර්ගය	මරක්කාරම්පලෙයි මාර්ගය	ගම්මානයේ අවසානය	0.66	3.7	10.0
48	NVVPE 048	කන්තාඩ්ඩි 207C	කන්තාඩ්ඩිකුල මාර්ගය		මරක්කාරම්පලෙයි මාර්ගය	වැව	0.42	3	10.0
49	NVVPE 049	කන්තාඩ්ඩි 207C	කන්තාඩ්ඩි මරක්කාරම්පලෙයි මාර්ගය		වවුනියාව පරයනාලන්කුලම් ප්‍රධාන මාර්ගය	වවුනියාව පරයනාලන්කුලම් ප්‍රධාන වීදිය	2.42	3	9.0
50	NVVPE 050	කන්තාඩ්ඩි 207C	කන්තාඩ්ඩි පෙරයකඩ්ඩු මාර්ගය		වවුනියාව පරයනාලන්කුලම් ප්‍රධාන වීදිය	මැදුවව්විය මන්තාරම් ප්‍රධාන මාර්ගය	2.91	3.7	16.0
51	NVVPE 051	පාවට්කුලම් යුනිට් 5 හා 6, 208 C	පාවට්කුලම් යුනිට් 05 ග්‍රෙවල් කොරිය මාර්ගය	පාවට්කුලම් යුනිට් 04 ප්‍රධාන මාර්ගය	වාරිකුට්ටිලාඊ ප්‍රධාන වීදිය	1.86	3.7	12.0
52	NVVPE 052	පාවට්කුලම් යුනිට් 5 හා 6, 208 C	පාවට්කුලම් යුනිට් 05 ප්‍රධාන මාර්ගය		පාවට්කුලම් යුනිට් 04 ප්‍රධාන මාර්ගය	පාවට්කුලම් යුනිට් 04 ප්‍රධාන මාර්ගය	1.85	3.7	14.0
53	NVVPE 053	පාවට්කුලම් යුනිට් 5 හා 6 208 C	පාවට්කුලම් යුනිට් 05,07 වන හරස් මාර්ගය		පාවට්කුලම් යුනිට් 05 ප්‍රධාන මාර්ගය	වාරිකුට්ටිලාඊ ප්‍රධාන වීදිය	0.38	3.7	10.0
54	NVVPE 054	පාවට්කුලම් යුනිට් 5 හා 6, 208 C	වාරිකුට්ටිලාඊ 04 වන අභ්‍යන්තර මාර්ගය		පාවට්කුලම් යුනිට් 05 07 වන හරස් මාර්ගය	ග්‍රෙවල් කොරිය මාර්ගය	0.72	3.7	10.0

1. අනු-අංකය	2. මාර්ග අංකය	2. ග්‍රාම නිලධාරී කොට්ඨාසයේ නම හා අංකය	4. මාර්ගයේ නම	5. මාර්ගය සඳහා භාවිතා කරන වෙනත් නම්	6 . ආරම්භක ස්ථානය	7.අවසන් ස්ථානය	8. මාර්ගයේ දුර ප්‍රමාණය (km)	9. මාර්ගයේ සාමාන්‍ය පළල (m)	10. මාර්ගයේ දකුණු පස (m)
55	NVVPE 055	පාවට්කුලම් යුනිට් 5 හා 6, 208 C	පාවට්කුලම් යුනිට් 05,06 වන හරස් මාර්ගය		පාවට්කුලම් යුනිට් 05 ග්‍රෙවල් කොරිය මාර්ගය	පාවට්කුලම් යුනිට් 05 ප්‍රධාන මාර්ගය	0.36	3.7	12.0
56	NVVPE 056	පාවට්කුලම් යුනිට් 5 හා 6, 208 C	වාර්කුට්ටිලාඊ 08 වන අභ්‍යන්තර මාර්ගය		පාවට්කුලම් යුනිට් 04 ප්‍රධාන මාර්ගය	පාවට්කුලම් යුනිට් 05 ග්‍රෙවල් කොරිය මාර්ගය	1.09	3.7	9.0
57	NVVPE 057	පාවට්කුලම් යුනිට් 5 හා 6, 208 C	පාවට්කුලම් යුනිට් 05,05 වන හරස් මාර්ගය		පාවට්කුලම් යුනිට් 05 ග්‍රෙවල් කොරිය මාර්ගය	පාවට්කුලම් යුනිට් 05 ප්‍රධාන මාර්ගය	0.33	3.7	10.0
58	NVVPE 058	පාවට්කුලම් යුනිට් 5 හා 6, 208 C	පාවට්කුලම් යුනිට් 05,03 වන හරස් මාර්ගය		ග්‍රෙවල් කොරිය	පාවට්කුලම් යුනිට් 05 ග්‍රෙවල් කොරිය මාර්ගය	0.60	3.7	10.0
59	NVVPE 059	පාවට්කුලම් යුනිට් 5 හා 6, 208 C	පාවට්කුලම් යුනිට් 05,02 වන හරස් මාර්ගය		නිවාස සංකීර්ණය	ග්‍රෙවල් කොරිය	0.90	3.7	10.0
60	NVVPE 060	පාවට්කුලම් යුනිට් 5 හා 6, 208 C	වාර්කුට්ටිලාඊ 03 වන අභ්‍යන්තර මාර්ගය		පාවට්කුලම් යුනිට් 04 ප්‍රධාන මාර්ගය	ඇළ මාර්ගය	0.14	3.7	10.0
61	NVVPE 061	පාවට්කුලම් යුනිට් 5 හා 6, 208 C	වාර්කුට්ටිලාඊ 09 වන අභ්‍යන්තර මාර්ගය		පාවට්කුලම් යුනිට් 04 ප්‍රධාන මාර්ගය	සිංහල ප්‍රාදේශීය සභා මාර්ගය	0.26	3.7	10.0
62	NVVPE 062	පාවට්කුලම් යුනිට් 5 හා 6, 208 C	වාර්කුට්ටිලාඊ 05 වන අභ්‍යන්තර මාර්ගය		පාවට්කුලම් යුනිට් 04 ප්‍රධාන මාර්ගය	සිංහල ප්‍රාදේශීය සභා මාර්ගය	0.26	3.7	10.0
63	NVVPE 063	පාවට්කුලම් යුනිට් 5 හා 6, 208 C	වාර්කුට්ටිලාඊ 02 වන හරස් මාර්ගය		සිංහල ප්‍රාදේශීය සභා මාර්ගය	ඇළ මාර්ගය	0.76	3.7	12.0
64	NVVPE 064	පාවට්කුලම් යුනිට් 5 හා 6, 208 C	වාර්කුට්ටිලාඊ 06 වන අභ්‍යන්තර මාර්ගය		පාවට්කුලම් යුනිට් 04 ප්‍රධාන මාර්ගය	වාර්කුට්ටිලාඊ 02 වන හරස් මාර්ගය	0.55	3.7	10.0
65	NVVPE 065	පාවට්කුලම් යුනිට් 5 හා 6, 208 C	වාර්කුට්ටිලාඊ 07 වන අභ්‍යන්තර මාර්ගය		වාර්කුට්ටිලාඊ 06 අභ්‍යන්තර මාර්ගය	වාර්කුට්ටිලාඊ ප්‍රධාන මාර්ගය	0.32	3.7	10.0
66	NVVPE 066	පාවට්කුලම් යුනිට් 2, 208 E	පාවට්කුලම් යුනිට් 02, 01 අභ්‍යන්තර මාර්ගය		කල්ලඩි	පාවට්කුලම් යුනිට් 2 ප්‍රධාන මාර්ගය	3.80	3.7	8.0
67	NVVPE 067	පාවට්කුලම් යුනිට් 2, 208 E	පාවට්කුලම් යුනිට් 02, 02 අභ්‍යන්තර මාර්ගය		කල්ලඩි	පාවට්කුලම් යුනිට් 2 ප්‍රධාන මාර්ගය	3.05	3.7	9.0
68	NVVPE 068	පාවට්කුලම් යුනිට් 2, 208 E	පාවට්කුලම් යුනිට් 02, ප්‍රධාන මාර්ගය		තේරියකුලම- නෙලුක්කුලම මාර්ගය	පෞද්ගලික ඉඩම	4.81	3.7	16.0

1. අනු- අංකය	2. මාර්ග අංකය	2. ග්‍රාම නිලධාරී කොට්ඨාසයේ නම හා අංකය	4. මාර්ගයේ නම	5. මාර්ගය සඳහා භාවිතා කරන වෙනත් නම්	6 . ආරම්භක ස්ථානය	7. අවසන් ස්ථානය	8. මාර්ගයේ දුර ප්‍රමාණය (km)	9. මාර්ගයේ සාමාන්‍ය පළල (m)	10. මාර්ගයේ දකුණු පස (m)
69	NVVPE 069	පාවට්කුලම් යුනිට් 2, 208E	පාවට්කුලම් යුනිට් 02, 01 හරස් විදිය		නූර් පල්ලිය	කාලි කෝවිල මාර්ගය	1.23	3.7	12.0
70	NVVPE 070	පාවට්කුලම් යුනිට් 2, 208 E	පාවට්කුලම් යුනිට් 02, පල්ලිය මාර්ගය		පල්ලිය මාර්ගය	පාවට්කුලම් 02 අභ්‍යන්තර මාර්ගය	0.34	3.7	12.0
71	NVVPE 071	පාවට්කුලම් යුනිට් 2, 208 E	පාවට්කුලම් යුනිට් 02, 03 හරස් විදිය		මහජන ක්‍රීඩාංගනය	ඇළ	0.96	3.7	8.0
72	NVVPE 072	පාවට්කුලම් යුනිට් 9 හා 10, 211 C	අරසඩිකුලම් 01 වන පටුම		පෙරියකුලම් අරසඩිකුලම් මාර්ගය	වීරපුරම් 01 වන පටුම	0.34	3.7	12.0
73	NVVPE 073	පාවට්කුලම් යුනිට් 9 හා 10, 211 C	අරසඩිකුලම් 02 වන පටුම		පෙරියකුලම් අරසඩිකුලම් මාර්ගය	ගම්මානය අවසාන සීමාව	0.51	3	12.0
74	NVVPE 074	පාවට්කුලම් යුනිට් 9 හා 10, 211 C	අරසඩිකුලම් 03 වන පටුම		පෙරියකුලම් අරසඩිකුලම් මාර්ගය	ගම්මානය අවසාන සීමාව	0.59	3.7	12.0
75	NVVPE 075	පාවට්කුලම් යුනිට් 9 හා 10, 211 C	අරසඩිකුලම් 05 වන පටුම		අරසඩිකුලම් 03 වන පටුම	ගම්මානය අවසාන සීමාව	0.63	3.7	10.0
76	NVVPE 076	පාවට්කුලම් යුනිට් 9 හා 10, 211 C	අරසඩිකුලම් 04 වන පටුම		අරසඩිකුලම් 05 වන පටුම	ගම්මානය අවසාන සීමාව	0.54	3.7	10.0
77	NVVPE 077	පාවට්කුලම් යුනිට් 9 හා 10, 211 C	අරසඩිකුලම් 06 වන පටුම		පෙරියපුලියාලන්කුලම් ප්‍රධාන විදිය	අරසඩිකුලම් 05 වන පටුම	0.63	3.7	10.0
78	NVVPE 078	පාවට්කුලම් යුනිට් 9 හා 10, 211 C	පෙරියකුලම් - අරසඩිකුලම් මාර්ගය		පෙරියපුලියාලන්කුලම් ප්‍රධාන විදිය	වීරපුරම් 02 පටුම	1.20	3	12.0
79	NVVPE 079	ආණ්ඩියාපුලියන්කුලම් 207	පුදුකුලම් ප්‍රධාන විදිය		වවුනියාව - පරයනාලන්කුලම් ප්‍රධාන විදිය	නිලියාමොඩ්ඩෙයි මාර්ගය	4.13	3.7	12.0
80	NVVPE 080	ආණ්ඩියාපුලියන්කුලම් 207	මැණික්ගාම් අංක 01 අභ්‍යන්තර මාර්ගය		මැණික්ගාම් කන්දසාමිනගර් විදිය	මැණික්ගාම් උත්සව ශාලා මාවත	0.69	3	10.0
81	NVVPE 081	ආණ්ඩියාපුලියන්කුලම් 207	මැණික්ගාම් 01 වන වටරවුම් මාර්ගය		මැණික්ගාම් ප්‍රධාන මාර්ගය	වැව	1.63	3.7	12.0
82	NVVPE 082	ආණ්ඩියාපුලියන්කුලම් 207	මැණික්ගාම් 02 වන වටරවුම් මාර්ගය		මැණික්ගාම් කන්දසාමිනගර් විදිය	මැණික්ගාම් කන්දසාමිනගර් විදිය	0.94	3.7	12.0
83	NVVPE 083	ආණ්ඩියාපුලියන්කුලම් 207	මැණික්ගාම් ප්‍රධාන මාර්ගය		මන්නාරම - මැදුවච්චිය ප්‍රධාන මාර්ගය	ආඩියාපුලියන්කුලම් විදිය	2.59	3.7	12.5

1. අනු- අංකය	2. මාර්ග අංකය	2. ග්‍රාම නිලධාරී මකාට්ටියේ නම හා අංකය	4. මාර්ගයේ නම	5. මාර්ගය සඳහා භාවිතා කරන වෙනත් නම්	6 . ආරම්භක ස්ථානය	7. අවසන් ස්ථානය	8. මාර්ගයේ දුර ප්‍රමාණය (km)	9. මාර්ගයේ සාමාන්‍ය පළල (m)	10. මාර්ගයේ දකුණු පස (m)
84	NVVPE 084	ආණ්ඩියාපුලියන්කුලම 207	මැණික්ගාමී 03 අභ්‍යන්තර මාර්ගය		මැණික්ගාමී කන්දසාමිනගර් විදිය	මැණික්ගාමී ප්‍රධාන මාර්ගය	0.53	1.5	10.0
85	NVVPE 085	ආණ්ඩියාපුලියන්කුලම 207	මැණික්ගාමී 04 අභ්‍යන්තර මාර්ගය		මැණික්ගාමී කන්දසාමිනගර් විදිය	ගම්මානය අවසාන සීමාව	0.24	3.7	8.0
86	NVVPE 086	ආණ්ඩියාපුලියන්කුලම 207	මැණික්ගාමී 03 වන වටරවුම් මාර්ගය		මැණික්ගාමී උත්සව ශාලා මාර්ගය	මැණික්ගාමී කන්දසාමිනගර් විදිය	1.35	3.7	10.0
87	NVVPE 087	ආණ්ඩියාපුලියන්කුලම 207	මැණික්ගාමී 04 වන වටරවුම් මාර්ගය		මැණික්ගාමී උත්සව ශාලා මාර්ගය	මැණික්ගාමී උත්සව ශාලා මාර්ගය	0.91	3.7	10.0
88	NVVPE 088	ආණ්ඩියාපුලියන්කුලම 207	මැණික්ගාමී උත්සව ශාලා මාර්ගය		මන්නාරම - මැදවව්විය ප්‍රධාන මාර්ගය	මැණික්ගාමී කන්දසාමිනගර් විදිය	2.53	3.7	11.2
89	NVVPE 089	ආණ්ඩියාපුලියන්කුලම 207	මැණික්ගාමී 06 අභ්‍යන්තර මාර්ගය		මැණික්ගාමී ප්‍රධාන මාර්ගය	මැණික්ගාමී කන්දසාමිනගර් විදිය	0.34	3.7	14.0
90	NVVPE 090	ආණ්ඩියාපුලියන්කුලම 207	මැණික්ගාමී 07 අභ්‍යන්තර මාර්ගය		මැණික්ගාමී කන්දසාමිනගර් විදිය	ගම්මානය අවසාන සීමාව	0.40	3.7	8.0
91	NVVPE 091	ආණ්ඩියාපුලියන්කුලම 207	මැණික්ගාමී 08 අභ්‍යන්තර මාර්ගය		මැණික්ගාමී ප්‍රධාන මාර්ගය	මැණික්ගාමී උත්සව ශාලා මාර්ගය	0.33	3.7	10.0
92	NVVPE 092	ආණ්ඩියාපුලියන්කුලම 207	මැණික්ගාමී 05 වන වටරවුම් මාර්ගය		මැණික්ගාමී උත්සව ශාලා මාර්ගය	මැණික්ගාමී උත්සව ශාලා මාර්ගය	1.72	3	12.0
93	NVVPE 093	ආණ්ඩියාපුලියන්කුලම 207	මැණික්ගාමී 06 වන වටරවුම් මාර්ගය		මැණික්ගාමී උත්සව ශාලා මාර්ගය	මැණික්ගාමී උත්සව ශාලා මාර්ගය	0.91	3.7	10.0
94	NVVPE 094	ආණ්ඩියාපුලියන්කුලම 207	මැණික්ගාමී 09 වන අභ්‍යන්තර මාර්ගය		මැණික්ගාමී උත්සව ශාලා මාර්ගය	මැණික්ගාමී 06 වන අභ්‍යන්තර මාර්ගය	0.52	2.8	12.0
95	NVVPE 095	ආණ්ඩියාපුලියන්කුලම 207	මැණික්ගාමී 10 අභ්‍යන්තර මාර්ගය		මැණික්ගාමී 03 වන වටරවුම් මාර්ගය	ගම්මානය අවසාන සීමාව	0.42	3.7	12.6
96	NVVPE 096	ආණ්ඩියාපුලියන්කුලම 207	මැණික්ගාමී 11 අභ්‍යන්තර මාර්ගය		මැණික්ගාමී උත්සව ශාලා මාර්ගය	ගම්මානය අවසාන සීමාව	0.15	3.7	10.0
97	NVVPE 097	ආණ්ඩියාපුලියන්කුලම 207	මැණික්ගාමී පාසල් මාර්ගය		මන්නාරම -මැදවව්විය ප්‍රධාන මාර්ගය	මැණික්ගාමී ප්‍රධාන මාර්ගය	0.48	3.7	14.0
98	NVVPE 098	ආණ්ඩියාපුලියන්කුලම 207	මැණික්ගාමී අංක 02 අභ්‍යන්තර මාර්ගය		මැණික්ගාමී කන්දසාමිනගර් විදිය	මැණික්ගාමී ප්‍රධාන මාර්ගය	0.63	3.7	10.0

1. අනු- අංකය	2. මාර්ග අංකය	2. ග්‍රාම නිලධාරී කොට්ඨාසයේ නම හා අංකය	4. මාර්ගයේ නම	5. මාර්ගය සඳහා භාවිතා කරන වෙනත් නම්	6. ආරම්භක ස්ථානය	7. අවසන් ස්ථානය	8. මාර්ගයේ දුර ප්‍රමාණය (km)	9. මාර්ගයේ සාමාන්‍ය පළල (m)	10. මාර්ගයේ දකුණු පස (m)
99	NVVPE 099	ආණ්ඩියාපුලියන්කුලම 207	මැණික්ගාමි අංක 05 අභ්‍යන්තර මාර්ගය		මැණික්ගාමි ප්‍රධාන මාර්ගය	මැණික්ගාමි අංක 03 අභ්‍යන්තර මාර්ගය	0.26	3	10.0
100	NVVPE 100	ආණ්ඩියාපුලියන්කුලම 207	පුදුක්කුලම් පුලිකුත්තු මාර්ගය		පුදුක්කුලම් ප්‍රධාන මාර්ගය	කැළැව	1.56	3.7	8.0
101	NVVPE 101	ආණ්ඩියාපුලියන්කුලම 207	පුදුක්කුලම් ආණ්ඩියාර්කුල මාර්ගය		පුදුක්කුලම් ප්‍රධාන මාර්ගය	ගම්මානය අවසාන සීමාව	0.57	3.7	8.0
102	NVVPE 102	ආණ්ඩියාපුලියන්කුලම 207	පුදුක්කුලම් අභ්‍යන්තර මාර්ගය - 01		පුදුක්කුලම් පුලිකුත්ති මාර්ගය	වැව	0.35	3	10.0
103	NVVPE 103	ආණ්ඩියාපුලියන්කුලම 207	පුදුක්කුලම් අභ්‍යන්තර මාර්ගය - 02		පුදුක්කුලම් ප්‍රධාන මාර්ගය	ගම්මානය අවසාන සීමාව	0.48	3	5.5
104	NVVPE 104	ආණ්ඩියාපුලියන්කුලම 207	පුදුක්කුලම් අභ්‍යන්තර මාර්ගය - 03		පුදුක්කුලම් ප්‍රධාන මාර්ගය	ගම්මානය අවසාන සීමාව	0.36	3	8.0
105	NVVPE 105	ආණ්ඩියාපුලියන්කුලම 207	පුදුක්කුලම් අභ්‍යන්තර මාර්ගය - 04		පුදුක්කුලම් ප්‍රධාන මාර්ගය	ගම්මානය අවසාන සීමාව	0.12	3	6.0
106	NVVPE 106	ආණ්ඩියාපුලියන්කුලම 207	පුදුක්කුලම් කඩලාන්වි මාර්ගය		නිලියාමොඩ්ඩෙයි මාර්ගය	පුදුක්කුලම් ප්‍රධාන මාර්ගය	2.74	3.7	10.0
107	NVVPE 107	ආණ්ඩියාපුලියන්කුලම 207	පුදුක්කුලම් මයියවාඩි මාර්ගය		පුදුක්කුලම් ප්‍රධාන මාර්ගය	කැළැව	0.84	3.7	9.8
108	NVVPE 108	ආණ්ඩියාපුලියන්කුලම 207	ආඩියාපුලියන්කුලම මයියවාඩි මාර්ගය		නිලියාමොඩ්ඩෙයි මාර්ගය	කනත්ත	1.01	3.7	6.0
109	NVVPE 109	ආණ්ඩියාපුලියන්කුලම 207	ආඩියාපුලියන්කුලම අභ්‍යන්තර මාර්ගය- 01		නිලියාමොඩ්ඩෙයි මාර්ගය	ගම්මානය අවසාන සීමාව	0.28	3	6.0
110	NVVPE 110	ආණ්ඩියාපුලියන්කුලම 207	ආඩියාපුලියන්කුලම අභ්‍යන්තර මාර්ගය- 02		නිලියාමොඩ්ඩෙයි මාර්ගය	වැව	1.32	3.7	7.0
111	NVVPE 111	ආණ්ඩියාපුලියන්කුලම 207	ආඩියාපුලියන්කුලම අභ්‍යන්තර මාර්ගය- 03		නිලියාමොඩ්ඩෙයි මාර්ගය	ගම්මානය අවසාන සීමාව	0.36	3	6.0
112	NVVPE 112	ආණ්ඩියාපුලියන්කුලම 207	ආඩියාපුලියන්කුලම අභ්‍යන්තර මාර්ගය- 04		ආණ්ඩියාපුලියන්කුලම මයියවාඩි මාර්ගය	ගම්මානය අවසාන සීමාව	.0.54	1	3.2
113	NVVPE 113	ආණ්ඩියාපුලියන්කුලම 207	ආඩියාපුලියන්කුලම අභ්‍යන්තර මාර්ගය- 05		ආණ්ඩියාපුලියන්කුලම මයියවාඩි මාර්ගය	වැව	0.35	1	3.0
114	NVVPE 114	ආණ්ඩියාපුලියන්කුලම 207	ආඩියාපුලියන්කුලම අභ්‍යන්තර මාර්ගය- 06		ආඩියාපුලියන්කුලම අභ්‍යන්තර මාර්ගය-02	ගම්මානය අවසාන සීමාව	0.18	1	1.0
115	NVVPE 115	ආණ්ඩියාපුලියන්කුලම 207	වාලවයිත්තකුලම් අභ්‍යන්තර මාර්ගය- 01		නිලියාමොඩ්ඩෙයි මාර්ගය	ගම්මානය අවසාන සීමාව	0.33	2	5.5

1. අනු- අංකය	2. මාර්ග අංකය	2. ග්‍රාම නිලධාරී කොට්ඨාසයේ නම හා අංකය	4. මාර්ගයේ නම	5. මාර්ගය සඳහා භාවිතා කරන වෙනත් නම්	6 . ආරම්භක ස්ථානය	7. අවසන් ස්ථානය	8. මාර්ගයේ දුර ප්‍රමාණය (km)	9. මාර්ගයේ සාමාන්‍ය පළල (m)	10. මාර්ගයේ දකුණු පස (m)
116	NVVPE 116	ආණ්ඩියාපුලියන්කුලම 207	වැලවයිත්තකුලම් මයිසාවාඩ් මාර්ගය		නිලියාමොඩ්ඩෙයි මාර්ගය	ගම්මානය අවසාන සීමාව	1.08	3.7	7.2
117	NVVPE 117	ආණ්ඩියාපුලියන්කුලම 207	වැලවයිත්තකුලම් නෙල්ලුකුත්තිකුලම් මාර්ගය		නිලියාමොඩ්ඩෙයි මාර්ගය	ගම්මානය අවසාන සීමාව	0.30	1	2.2
118	NVVPE 118	ආණ්ඩියාපුලියන්කුලම 207	වැලවයිත්තකුලම් අභ්‍යන්තර මාර්ගය- 02		ග්‍රා.සං.ස.මාර්ගය	ගම්මානය අවසාන සීමාව	0.06	3.7	6.0
119	NVVPE 119	ආණ්ඩියාපුලියන්කුලම 207	වැලවයිත්තකුලම් අභ්‍යන්තර මාර්ගය- 03		නිලියාමොඩ්ඩෙයි මාර්ගය	ගම්මානය අවසාන සීමාව	0.24	2	2.5
120	NVVPE 120	ආණ්ඩියාපුලියන්කුලම 207	වැලවයිත්තකුලම් අභ්‍යන්තර මාර්ගය- 04		නිලියාමොඩ්ඩෙයි මාර්ගය	ගම්මානය අවසාන සීමාව	0.15	3	6.0
121	NVVPE 121	ආණ්ඩියාපුලියන්කුලම 207	වැලවයිත්තකුලම් අභ්‍යන්තර මාර්ගය- 05		නිලියාමොඩ්ඩෙයි මාර්ගය	ගම්මානය අවසාන සීමාව	0.30	3	6.0
122	NVVPE 122	ආණ්ඩියාපුලියන්කුලම 207	වැලවයිත්තකුලම් අභ්‍යන්තර මාර්ගය- 06		නිලියාමොඩ්ඩෙයි මාර්ගය	ගම්මානය අවසාන සීමාව	0.66	3	5.0
123	NVVPE 123	ආණ්ඩියාපුලියන්කුලම 207	වැල්ලවයිත්තකුලම් R.D.S. මාර්ගය		නිලියාමොඩ්ඩෙයි මාර්ගය	ගම්මානය අවසාන සීමාව	0.51	3	7.0
124	NVVPE 124	සෙට්ටිකුලම් 211A	විද්‍යාල මාවත	මැදවච්චිය මන්තාරම මාර්ගය	කාර්මික විද්‍යාලය	0.35	3.7	10.0
125	NVVPE 125	සෙට්ටිකුලම් 211A	සෙට්ටිකුලම 01 වන හරස් මාර්ගය		මැදවච්චිය මන්තාරම මාර්ගය	ගම්මානය අවසාන සීමාව	0.35	3	5.9
126	NVVPE 126	සෙට්ටිකුලම් 211A	සෙට්ටිකුලම 02 වන හරස් මාර්ගය		මැදවච්චිය මන්තාරම මාර්ගය	දුම්රිය පාර	0.65	3.7	12.8
127	NVVPE 127	සෙට්ටිකුලම් 211A	සෙට්ටිකුලම 03 වන හරස් මාර්ගය		මැදවච්චිය මන්තාරම මාර්ගය	දුම්රිය පාර	0.57	3.7	9.6
128	NVVPE 128	සෙට්ටිකුලම් 211A	සෙට්ටිකුලම අභ්‍යන්තර මාර්ගය 01		සෙට්ටිකුලම 3 වන හරස් මාර්ගය	ගම්මානය අවසාන සීමාව	0.16	2	3.8
129	NVVPE 129	සෙට්ටිකුලම් 211A	සෙට්ටිකුලම 04 වන හරස් මාර්ගය		මන්තාරම මැදවච්චිය මාර්ගය	ගම්මානය අවසාන සීමාව	0.10	3	5.5
130	NVVPE 130	සෙට්ටිකුලම් 211A	සෙට්ටිකුලම අභ්‍යන්තර මාර්ගය 02		කුඩරික්කුලම් මාර්ගය	සෙට්ටිකුලම අභ්‍යන්තර මාර්ගය 3	0.26	1	3.0
131	NVVPE 131	සෙට්ටිකුලම් 211A	සෙට්ටිකුලම අභ්‍යන්තර මාර්ගය 03		කුඩරික්කුලම් මාර්ගය	ගම්මානය අවසාන සීමාව	0.15	1	3.0

1. අනු- අංකය	2. මාර්ග අංකය	2. ග්‍රාම නිලධාරී කොට්ඨාසයේ නම හා අංකය	4. මාර්ගයේ නම	5. මාර්ගය සඳහා භාවිතා කරන වෙනත් නම්	6 . ආරම්භක ස්ථානය	7. අවසන් ස්ථානය	8. මාර්ගයේ දුර ප්‍රමාණය (km)	9. මාර්ගයේ සාමාන්‍ය පළල (m)	10. මාර්ගයේ දකුණු පස (m)
132	NVVPE 132	සෙට්ටිකුලම් 211A	සෙට්ටිකුලම් අභ්‍යන්තර මාර්ගය 04		තුඩරික්කුලම් මාර්ගය	සෙට්ටිකුලම් අභ්‍යන්තර මාර්ගය 02	0.89	1	4.8
133	NVVPE 133	සෙට්ටිකුලම් 211A	සෙට්ටිකුලම් අභ්‍යන්තර මාර්ගය 05		තුඩරික්කුලම් මාර්ගය	ක්‍රීඩාංගනය	0.09	3.7	5.0
134	NVVPE 134	සෙට්ටිකුලම් 211A	සෙට්ටිකුලම් අභ්‍යන්තර මාර්ගය 06		තුඩරික්කුලම් මාර්ගය	දුම්රිය පාර	0.54	3.7	10.6
135	NVVPE 135	සෙට්ටිකුලම් 211A	සෙට්ටිකුලම් අභ්‍යන්තර මාර්ගය 07		තුඩරික්කුලම් මාර්ගය	දුම්රිය පාර	0.20	3	9.2
136	NVVPE 136	සෙට්ටිකුලම් 211A	සෙට්ටිකුලම් අභ්‍යන්තර මාර්ගය 08		තුඩරික්කුලම් මාර්ගය	වැව	0.40	3.7	11.0
137	NVVPE 137	සෙට්ටිකුලම් 211A	සෙට්ටිකුලම් අභ්‍යන්තර මාර්ගය 09		සෙට්ටිකුලම් අභ්‍යන්තර මාර්ගය 8	ගම්මානය අවසාන සීමාව	0.12	1	6.0
138	NVVPE 138	සෙට්ටිකුලම් 211A	සෙට්ටිකුලම් අභ්‍යන්තර මාර්ගය 10		තුඩරික්කුලම් මාර්ගය	ගම්මානය අවසාන සීමාව	0.58	2.7	9.0
139	NVVPE 139	සෙට්ටිකුලම් 211A	සෙට්ටිකුලම් අභ්‍යන්තර මාර්ගය 11		තුඩරික්කුලම් මාර්ගය	ගම්මානය අවසාන සීමාව	0.24	2	10.0
140	NVVPE 140	සෙට්ටිකුලම් 211A	සෙට්ටිකුලම් අභ්‍යන්තර මාර්ගය 12		තුඩරික්කුලම් මාර්ගය	ගම්මානය අවසාන සීමාව	0.30	3	8.0
141	NVVPE 141	සෙට්ටිකුලම් 211A	සෙට්ටිකුලම් අභ්‍යන්තර මාර්ගය 13		තුඩරික්කුලම් මාර්ගය	ගම්මානය අවසාන සීමාව	0.64	3.7	9.5
142	NVVPE 142	සෙට්ටිකුලම් 211A	සෙට්ටිකුලම් අභ්‍යන්තර මාර්ගය 14		තුඩරික්කුලම් මාර්ගය	ගම්මානය අවසාන සීමාව	0.48	3	10.0
143	NVVPE 143	සෙට්ටිකුලම් 211A	සෙට්ටිකුලම් අභ්‍යන්තර මාර්ගය 15		තුඩරික්කුලම් මාර්ගය	ගම්මානය අවසාන සීමාව	0.42	3	9.0
144	NVVPE 144	කන්දසාමිනගර 208 B	කඩ්ඩාන්කුලම් 01 වන පටුමග		සෙට්ටිකුලම් පූවරසන්කුලම් ප්‍රධාන මාර්ගය	කඩ්ඩාන්කුලම් 02 වන පටුමග	1.92	3.7	12.0
145	NVVPE 145	කන්දසාමිනගර 208 B	කඩ්ඩාන්කුලම් 02 වන පටුමග		සෙට්ටිකුලම් පූවරසන්කුලම් ප්‍රධාන මාර්ගය	සෙට්ටිකුලම් පූවරසන්කුලම් ප්‍රධාන මාර්ගය	1.09	3.7	14.0
146	NVVPE 146	කන්දසාමිනගර 208 B	කඩ්ඩාන්කුලම් 03 වන		සෙට්ටිකුලම් පටුමග ප්‍රධාන මාර්ගය	කඩ්ඩාන්කුලම් පූවරසන්කුලම් 04 වන පටුමග	0.54	3.7	10.0

1. අනු- අංකය	2. මාර්ග අංකය	2. ග්‍රාම නිලධාරී කොට්ඨාසයේ නම හා අංකය	4. මාර්ගයේ නම	5. මාර්ගය සඳහා භාවිතා කරන වෙනත් නම්	6 . ආරම්භක ස්ථානය	7. අවසන් ස්ථානය	8. මාර්ගයේ දුර ප්‍රමාණය (km)	9. මාර්ගයේ සාමාන්‍ය පළල (m)	10. මාර්ගයේ දකුණු පස (m)
147	NVVPE 147	කන්දසාමිනගර් 208 B	තඩ්ඩාන්කුලම් 04 වන පටුමග		සෙට්ටිකුලම පුවරසන්කුලම ප්‍රධාන මාර්ගය	සෙට්ටිකුලම පුවරසන්කුලම ප්‍රධාන මාර්ගය	0.61	3.7	10.0
148	NVVPE 148	කන්දසාමිනගර් 208 B	තඩ්ඩාන්කුලම් 01 වන අභ්‍යන්තර මාර්ගය		තඩ්ඩාන්කුලම් 01 වන පටුමග	තඩ්ඩාන්කුලම් 02 වන පටුමග	0.59	3.7	12.0
149	NVVPE 149	කන්දසාමිනගර් 208 B	තඩ්ඩාන්කුලම් 02 වන අභ්‍යන්තර මාර්ගය		තඩ්ඩාන්කුලම් 01 වන පටුමග	තඩ්ඩාන්කුලම් 01 වන පටුමග	0.69	3	12.0
150	NVVPE 150	කන්දසාමිනගර් 208 B	තඩ්ඩාන්කුලම් 03 වන අභ්‍යන්තර මාර්ගය		තඩ්ඩාන්කුලම් 01 වන පටුමග	තඩ්ඩාන්කුලම් 01 වන අතුරු	0.78	2.5	10.0
151	NVVPE 151	කන්දසාමිනගර් 208 B	තඩ්ඩාන්කුලම් 04 වන අභ්‍යන්තර මාර්ගය		තඩ්ඩාන්කුලම් 01 වන පටුමග	තඩ්ඩාන්කුලම් 01 වන පටුමග	0.36	3	12.0
152	NVVPE 152	කන්දසාමිනගර් 208 B	නිත්‍යනගර් අභ්‍යන්තර මාර්ගය - 01		කුරුක්කල්පුදුකුලම් කන්දසාමිනගර් මාර්ගය	නිත්‍යනගර් අභ්‍යන්තර මාර්ගය 3	0.69	3.7	10.0
153	NVVPE 153	කන්දසාමිනගර් 208 B	නිත්‍යනගර් අභ්‍යන්තර මාර්ගය - 02		මනියර්කුලම- නිත්‍යනගර් මාර්ගය	ගම්මානය අවසාන සීමාව	0.33	3	8.0
154	NVVPE 154	කන්දසාමිනගර් 208 B	නිත්‍යනගර් අභ්‍යන්තර මාර්ගය - 03		කුරුක්කල්පුදුකුලම්- කන්දසාමිනගර් මාර්ගය	කුරුක්කල්පුදුකුලම්- කන්දසාමිනගර් මාර්ගය	3.34	3.7	10.0
155	NVVPE 155	ආණ්ඩියාපුලියන්කුලම 207	මැණිකැම්- කන්දසාමිනගර් මාර්ගය		මැදවේවිය මන්තාරම මාර්ගය	පුවරසන්කුලම- සෙට්ටිකුලම මාර්ගය	10.50	3.7	14.0
156	NVVPE 156	ක්‍රිෂ්නවකුලම් 211 D	ක්‍රිෂ්නවකුලම් ප්‍රධාන මාර්ගය		මැදවේවිය - මන්තාරම පාර	ගම්මානය අවසාන සීමාව	2.26	3.7	12.0
157	NVVPE 157	ක්‍රිෂ්නවකුලම් 211 D	ක්‍රිෂ්නවකුලම් අභ්‍යන්තර මාර්ගය - 01		ක්‍රිෂ්නවකුලම් ප්‍රධාන මාර්ගය	ගම්මානය අවසාන සීමාව	0.09	1.2	5.0
158	NVVPE 158	ක්‍රිෂ්නවකුලම් 211 D	ක්‍රිෂ්නවකුලම් අභ්‍යන්තර මාර්ගය - 02		ක්‍රිෂ්නවකුලම් ප්‍රධාන මාර්ගය	ක්‍රිෂ්නවකුලම් අභ්‍යන්තර මාර්ගය - 03	0.45	3.7	5.0
159	NVVPE 159	ක්‍රිෂ්නවකුලම් 211 D	ක්‍රිෂ්නවකුලම් අභ්‍යන්තර මාර්ගය - 03		ක්‍රිෂ්නවකුලම් ප්‍රධාන මාර්ගය	ඇළ	0.62	2.5	8.0
160	NVVPE 160	ක්‍රිෂ්නවකුලම් 211 D	ක්‍රිෂ්නවකුලම් අභ්‍යන්තර මාර්ගය - 04		ක්‍රිෂ්නවකුලම් ප්‍රධාන මාර්ගය	ක්‍රිෂ්නවකුලම් අභ්‍යන්තර මාර්ගය - 03	1.42	3	15.0
161	NVVPE 161	ක්‍රිෂ්නවකුලම් 211 D	ක්‍රිෂ්නවකුලම් අභ්‍යන්තර මාර්ගය - 05		ක්‍රිෂ්නවකුලම් ප්‍රධාන මාර්ගය	ගම්මානය අවසාන සීමාව	0.54	3	8.0

1. අනු- අංකය	2. මාර්ග අංකය	2. ග්‍රාම නිලධාරී කොට්ඨාසයේ නම හා අංකය	4. මාර්ගයේ නම	5. මාර්ගය සඳහා භාවිතා කරන වෙනත් නම්	6 . ආරම්භක ස්ථානය	7. අවසන් ස්ථානය	8. මාර්ගයේ දුර ප්‍රමාණය (km)	9. මාර්ගයේ සාමාන්‍ය පළල (m)	10. මාර්ගයේ දකුණු පස (m)
162	NVVPE 162	මුගන්කන්කුලම් 211 B	මුගන්කන්කුලම් 01 අතුරු පටුමග		මැදවච්චිය මන්තාරම මාර්ගය	අැළ	0.59	3.7	10.0
163	NVVPE 163	මුගන්කන්කුලම් 211 B	මුගන්කන්කුලම් 01 අභ්‍යන්තර මාර්ගය		මුගන්කන්කුලම් 01 පටුමග	ගම්මානය අවසාන සීමාව	0.30	1	7.0
164	NVVPE 164	මුගන්කන්කුලම් 211 B	මුගන්කන්කුලම් 02 පටුමග		මැදවච්චිය මන්තාරම මාර්ගය	අැළ	0.52	3.7	8.0
165	NVVPE 165	මුගන්කන්කුලම් 211 B	මුගන්කන්කුලම් 03 පටුමග		මැදවච්චිය මන්තාරම මාර්ගය	අැළ	0.88	3.7	10.6
166	NVVPE 166	මුගන්කන්කුලම් 211 B	මුගන්කන්කුලම් 02 අභ්‍යන්තර මාර්ගය		මුගන්කන්කුලම් 03 පටුමග	ගම්මානය අවසාන සීමාව	0.24	2	8.5
167	NVVPE 167	මුගන්කන්කුලම් 211 B	මුගන්කන්කුලම් 05 වන පටුමග		මැදවච්චිය මන්තාරම මාර්ගය	මුගන්කන්කුලම් 03 පටුමග	1.21	3.7	12.0
168	NVVPE 168	මුගන්කන්කුලම් 211 B	මුගන්කන්කුලම් 04 පටුමග		මැදවච්චිය මන්තාරම මාර්ගය	මුගන්කන්කුලම් 03 පටුමග	0.60	3	10.0
169	NVVPE 169	මුගන්කන්කුලම් 211 B	මුගන්කන්කුලම් 06 වන පටුමග		මැදවච්චිය මන්තාරම මාර්ගය	මුසල්කුත්ති මාර්ගය	1.18	3.7	12.0
170	NVVPE 170	මුගන්කන්කුලම් 211 B	මුසල්කුත්ති මාර්ගය		මැදවච්චිය මන්තාරම මාර්ගය	ගම්මානය අවසාන සීමාව	2.65	3.7	12.0
171	NVVPE 171	මුගන්කන්කුලම් 211 B	මුගන්කන්කුලම් 04 අභ්‍යන්තර මාර්ගය		මුගන්කන්කුලම් 05 පටුමග	මුගන්කන්කුලම් 06 පටුමග	0.43	3.7	14.0
172	NVVPE 172	මුගන්කන්කුලම් 211 B	මුගන්කන්කුලම් 03 අභ්‍යන්තර මාර්ගය		මුගන්කන්කුලම් 05 පටුමග	මුගන්කන්කුලම් 04 අභ්‍යන්තර මාර්ගය	0.20	3	14.0
173	NVVPE 173	මුගන්කන්කුලම් 211 B	මුගන්කන්කුලම් 07 වන පටුමග		මැදවච්චිය මන්තාරම මාර්ගය	මුගන්කන්කුලම් 08 පටුමග	2.35	3.7	13.5
174	NVVPE 174	මුගන්කන්කුලම් 211 B	මුගන්කන්කුලම් 08 වන පටුමග		මැදවච්චිය මන්තාරම මාර්ගය	ගම්මානය අවසාන සීමාව	2.60	3.7	12.0
175	NVVPE 175	මුගන්කන්කුලම් 211 B	මුගන්කන්කුලම් 05 අභ්‍යන්තර මාර්ගය		මුගන්කන්කුලම් 08 පටුමග	අැළ	0.78	3.7	13.5
176	NVVPE 176	මුගන්කන්කුලම් 211 B	මුගන්කන්කුලම් 09 පටුමග		මන්තාරම මැදවච්චිය මාර්ගය	අැළ	2.37	3.7	14.5
177	NVVPE 177	මුගන්කන්කුලම් 211 B	මුගන්කන්කුලම් 06 අභ්‍යන්තර මාර්ගය		මුගන්කන්කුලම් 07 පටුමග	මුගන්කන්කුලම් 08 වන පටුමග	0.27	3.7	10.5
178	NVVPE 178	මුගන්කන්කුලම් 211 B	මුගන්කන්කුලම් 07 අභ්‍යන්තර මාර්ගය		මුගන්කන්කුලම් 09 පටුමග	මුගන්කන්කුලම් 06 අභ්‍යන්තර මාර්ගය	0.56	3.7	10.5

1. අනු- අංකය	2. මාර්ග අංකය	2. ග්‍රාම නිලධාරී කොට්ඨාසයේ නම හා අංකය	4. මාර්ගයේ නම	5. මාර්ගය සඳහා භාවිතා කරන වෙනත් නම්	6 . ආරම්භක ස්ථානය	7. අවසන් ස්ථානය	8. මාර්ගයේ දුර ප්‍රමාණය (km)	9. මාර්ගයේ සාමාන්‍ය පළල (m)	10. මාර්ගයේ දකුණු පස (m)
179	NVVPE 179	මුගන්තාන්කුලම් 211 B	මුගන්තාන්කුලම් 08 අභ්‍යන්තර මාර්ගය		මුගන්තාන්කුලම් 07 පටුමග	මුගන්තාන්කුලම් 07 අභ්‍යන්තර මාර්ගය	0.19	2	5.0
180	NVVPE 180	මුගන්තාන්කුලම් 211 B	මුගන්තාන්කුලම් 09 අභ්‍යන්තර මාර්ගය		මුගන්තාන්කුලම් 07 පටුමග	මුගන්තාන්කුලම් 07 අභ්‍යන්තර මාර්ගය	0.17	2	7.0
181	NVVPE 181	මුදලියාර්කුලම් 210	මුදලියාර්කුලම් 01 වන හරස් මාර්ගය		මැදවව්විය - මන්නාරම මාර්ගය	කරම්පෙයිමඩු - මුදලියාර්කුලම් මාර්ගය	1.78	3.7	11.0
182	NVVPE 182	මුදලියාර්කුලම් 210	මුදලියාර්කුලම් 02 වන හරස් මාර්ගය		මැදවව්විය - මන්නාරම මාර්ගය	මුදලියාර්කුලම් 01 වන හරස් මාර්ගය	0.40	3.7	10.0
183	NVVPE 183	මුදලියාර්කුලම් 210	මුදලියාර්කුලම් 03 වන හරස් මාර්ගය		මැදවව්විය - මන්නාරම මාර්ගය	මුදලියාර්කුලම් 01 වන හරස් මාර්ගය	0.46	3.7	10.7
184	NVVPE 184	මුදලියාර්කුලම් 210	මුදලියාර්කුලම් 04 වන හරස් මාර්ගය		මැදවව්විය - මන්නාරම මාර්ගය	මුදලියාර්කුලම් 01 වන හරස් මාර්ගය	0.75	3.7	11.0
185	NVVPE 185	මුදලියාර්කුලම් 210	මුදලියාර්කුලම් 05 වන හරස් මාර්ගය		මැදවව්විය - මන්නාරම මාර්ගය	මුදලියාර්කුලම් 01 වන හරස් මාර්ගය	0.62	3.7	10.2
186	NVVPE 186	මුදලියාර්කුලම් 210	මුදලියාර්කුලම් 06 වන හරස් මාර්ගය		මැදවව්විය - මන්නාරම මාර්ගය	මුදලියාර්කුලම් 01 වන හරස් මාර්ගය	0.62	3.7	12.0
187	NVVPE 187	මුදලියාර්කුලම් 210	මුදලියාර්කුලම් 07 වන හරස් මාර්ගය		මැදවව්විය - මන්නාරම මාර්ගය	මුදලියාර්කුලම් 1 වැනි හරස් මාර්ගය	0.49	3.7	10.8
188	NVVPE 188	මුදලියාර්කුලම් 210	මුදලියාර්කුලම් 08 වන හරස් මාර්ගය		මැදවව්විය - මන්නාරම මාර්ගය	කලෙයිඅරන්කු විදිය	0.23	3.7	11.0
189	NVVPE 189	මුදලියාර්කුලම් 210	කලෙයිඅරන්කු විදිය		මුදලියාර්කුලම් කරම්පෙයිමඩු විදිය	මුදලියාර්කුලම් 02 වන හරස් විදිය	1.05	3.7	10.7
190	NVVPE 190	මුදලියාර්කුලම් 210	කලෙයිඅරන්කු අසළ විදිය		කලෙයිඅරන්කු විදිය	මුදරියාර්කුලම් 01 වන හරස් විදිය	0.20	3.7	9.7
191	NVVPE 191	මුදලියාර්කුලම් 210	මුදලියාර්කුලම් 01 වන අභ්‍යන්තර මාර්ගය		මුදලියාර්කුලම් 04 වන හරස් විදිය	මුදලියාර්කුලම් 01 වන හරස් විදිය	0.28	3.7	8.5
192	NVVPE 192	මුදලියාර්කුලම් 210	මුදලියාර්කුලම් 02 වන අභ්‍යන්තර මාර්ගය		කලෙයිඅරන්කු අරුහු විදිය	මුදලියාර්කුලම් විදිය 01 වන හරස් විදිය	0.20	3.7	10.7

1. අනු- අංකය	2. මාර්ග අංකය	2. ග්‍රාම නිලධාරී කොට්ඨාසයේ නම හා අංකය	4. මාර්ගයේ නම	5. මාර්ගය සඳහා භාවිතා කරන වෙනත් නම්	6 . ආරම්භක ස්ථානය	7.අවසන් ස්ථානය	8. මාර්ගයේ දුර ප්‍රමාණය (km)	9. මාර්ගයේ සාමාන්‍ය පළල (m)	10. මාර්ගයේ දකුණු පස (m)
193	NVVPE 193	මුදලියාර්කුලම් 210	මුදලියාර්කුලම් 03 වන අභ්‍යන්තර මාර්ගය		කලෙයිසාරන්කුල අරුහු විදිය	මුදලියාර්කුලම් 07 වන හරස් විදිය	0.28	3.7	8.8
194	NVVPE 194	මුදලියාර්කුලම් 210	මුදලියාර්කුලම් කරම්පෙයිමඩු විදිය		මැදවව්විය මන්නාරම මාර්ගය	කරම්පෙයිකුලම්	0.97	3.7	12.6
195	NVVPE 195	මුදලියාර්කුලම් 210	මුදලියාර්කුලම් පාසල විදිය		මැදවව්විය - මන්නාරම මාර්ගය	පාසල	0.10	3.0	10.0
196	NVVPE 196	මුදලියාර්කුලම් 210	මුදලියාර්කුලම් පාසල අසළ විදිය		කරම්පෙයිමඩු - මුදලියාර්කුලම් මාර්ගය	කුඹුරු ඉඩම්	0.35	3.0	9.0
197	NVVPE 197	මුදලියාර්කුලම් 210	මුහන්නාන්කුල විදිය		මැදවව්විය - මන්නාරම මාර්ගය	වැව	0.60	2.8	6.0
198	NVVPE 198	මුදලියාර්කුලම් 210	මුදලියාර්කුලම් මුරුගන් කෝවිල ඉදිරිපස විදිය		මැදවව්විය - මන්නාරම මාර්ගය	වැව	0.65	3	9.4
199	NVVPE 199	මුදලියාර්කුලම් 210	මුදලියාර්කුලම් කප්පාච්චි විදිය		මැදවව්විය - මන්නාරම මාර්ගය	කප්පාච්චි විදිය	1.61	3.7	4.0
200	NVVPE 200	මුදලියාර්කුලම් 210	කප්පාච්චි ප්‍රධාන විදිය		කප්පාච්චි-කුලාකට්ටු		2.17	3.7	11.0
201	NVVPE 201	මුදලියාර්කුලම් 210	කප්පාච්චි පාසැල් විදිය		කප්පාච්චි ප්‍රධාන විදිය	පාසල	0.09	3.7	9.0
202	NVVPE 202	මුදලියාර්කුලම් 210	කප්පාච්චි 01 වන හරස් විදිය		කප්පාච්චි ප්‍රධාන විදිය	කප්පාච්චි අභ්‍යන්තර මාර්ගය 02	0.33	3.7	9.0
203	NVVPE 203	මුදලියාර්කුලම් 210	කප්පාච්චි 02 වන හරස් විදිය		කප්පාච්චි ප්‍රධාන විදිය	කප්පාච්චි අභ්‍යන්තර මාර්ගය 02	0.34	3.7	7.5
204	NVVPE 204	මුදලියාර්කුලම් 210	කප්පාච්චි 03 වන හරස් විදිය		කප්පාච්චි ප්‍රධාන විදිය	කප්පාච්චි අභ්‍යන්තර මාර්ගය 02	0.35	3.7	8.0
205	NVVPE 205	මුදලියාර්කුලම් 210	කප්පාච්චි 04 වන හරස් විදිය		කප්පාච්චි ප්‍රධාන විදිය	කප්පාච්චි අභ්‍යන්තර මාර්ගය 02	0.32	3.7	9.0
206	NVVPE 206	මුදලියාර්කුලම් 210	කප්පාච්චි 05 වන හරස් විදිය		කප්පාච්චි ප්‍රධාන විදිය	කප්පාච්චි කනත්ත විදිය	0.48	3.7	8.8
207	NVVPE 207	මුදලියාර්කුලම් 210	කප්පාච්චි අභ්‍යන්තර මාර්ගය -01		කප්පාච්චි 01 වන හරස් විදිය	කප්පාච්චි 05 වන හරස් විදිය	0.47	3.7	8.0
208	NVVPE 208	මුදලියාර්කුලම් 210	කප්පාච්චි අභ්‍යන්තර මාර්ගය -02		කප්පාච්චි 01 වන හරස් විදිය	කප්පාච්චි 05 වන හරස් විදිය	0.44	3.7	9.0
209	NVVPE 209	පෙරියපුලියාලන්කුලම් 211	ගාන්ධිනගර ප්‍රධාන විදිය		කුඩර්කුලම් ප්‍රධාන මාර්ගය	කරම්බෙයිමඩු කුලකට්ටු	3.98	3.7	11.0

1. අනු-අංකය	2. මාර්ග අංකය	2. ග්‍රාම නිලධාරී කොට්ඨාසයේ නම හා අංකය	4. මාර්ගයේ නම	5. මාර්ගය සඳහා භාවිතා කරන වෙනත් නම	6. ආරම්භක ස්ථානය	7. අවසන් ස්ථානය	8. මාර්ගයේ දුර ප්‍රමාණය (km)	9. මාර්ගයේ සාමාන්‍ය පළල (m)	10. මාර්ගයේ දකුණු පස (m)
210	NVVPE 210	පෙරියපුලියාලන්කුලම් 211	ගාන්ධිනගර් 01 වන හරස් විදිය	ගාන්ධිනගර් ප්‍රධාන විදිය	ගාන්ධිනගර් ප්‍රධාන විදිය	ගාන්ධිනගර් ප්‍රධාන විදිය	0.64	3.7	8.8
211	NVVPE 211	පෙරියපුලියාලන්කුලම් 211	ගාන්ධිනගර් 02 වන හරස් විදිය	ගාන්ධිනගර් ප්‍රධාන විදිය	ගාන්ධිනගර් ප්‍රධාන විදිය	ගාන්ධිනගර් 01 වන හරස් විදිය	0.32	3.7	9.0
212	NVVPE 212	පෙරියපුලියාලන්කුලම් 211	ගාන්ධිනගර් 03 වන හරස් විදිය	ගාන්ධිනගර් ප්‍රධාන විදිය	ගාන්ධිනගර් ප්‍රධාන විදිය	ගාන්ධිනගර් 01 වන හරස් විදිය	0.33	3.7	8.5
213	NVVPE 213	පෙරියපුලියාලන්කුලම් 211	ගාන්ධිනගර් 04 වන හරස් විදිය	ගාන්ධිනගර් ප්‍රධාන විදිය	ගාන්ධිනගර් ප්‍රධාන විදිය	ගාන්ධිනගර් 01 වන හරස් විදිය	0.28	3.7	9.3
214	NVVPE 214	පෙරියපුලියාලන්කුලම් 211	ගාන්ධිනගර් 05 වන හරස් විදිය	ගාන්ධිනගර් ප්‍රධාන විදිය	ගාන්ධිනගර් ප්‍රධාන විදිය	පාසල අසල මාර්ගය	0.35	3.7	8.8
215	NVVPE 215	පෙරියපුලියාලන්කුලම් 211	ගාන්ධිනගර් ක්‍රීඩාංගනය විදිය	ගාන්ධිනගර් 01 වන හරස් විදිය	ගාන්ධිනගර් 01 වන හරස් විදිය	ගාන්ධිනගර් ප්‍රධාන විදිය	0.36	3.7	10.7
216	NVVPE 216	පෙරියපුලියාලන්කුලම් 211	කරම්පෙයිමඩු-කක්කාරන්කුලම විදිය	කරම්පෙයිමඩු - මුදු -ලියාර්කුලම් මාර්ගය	කරම්පෙයිමඩු - මුදු -ලියාර්කුලම් මාර්ගය	කක්කාරන්කුලම-පෙරියපුලියන්කුලම් විදිය	1.65	3.7	14.0
217	NVVPE 217	පෙරියපුලියාලන්කුලම් 211	කක්කාරන්කුලම-පෙරියපුලියන්කුලම විදිය	පෙරියපුලියාලම්කුලම විදිය	පෙරියපුලියාලම්කුලම විදිය	කරම්පෙයිමඩු-කක්කාරන්කුලම විදිය	1.33	3.7	13.4
218	NVVPE 218	පෙරියපුලියාලන්කුලම් 211	කරම්පෙයිමඩු කෘෂි විදිය	කරම්පෙයිමඩු - කක්කාරන්කුලම විදිය	කරම්පෙයිමඩු - කක්කාරන්කුලම විදිය	කුඹුරු ඉඩම්	0.45	3.7	6.5
219	NVVPE 219	පෙරියපුලියාලන්කුලම් 211	කක්කාරන්කුලම 01 වන හරස් විදිය	කරම්පෙයිමඩු-කක්කාරන්කුලම විදිය	කරම්පෙයිමඩු-කක්කාරන්කුලම විදිය	පෙරියකුලම මංසන්ධිය	0.54	3.7	10.7
220	NVVPE 220	පෙරියපුලියාලන්කුලම් 211	කක්කාරන්කුලම 02 වන හරස් විදිය	කරම්පෙයිමඩු-කක්කාරන්කුලම විදිය	කරම්පෙයිමඩු-කක්කාරන්කුලම විදිය	කක්කාරන්කුලම 01 වන හරස් විදිය	0.26	3.7	8.5
221	NVVPE 221	පෙරියපුලියාලන්කුලම් 211	කක්කාරන්කුලම 03 වන හරස් විදිය	කරම්පෙයිමඩු-කක්කාරන්කුලම විදිය	කරම්පෙයිමඩු-කක්කාරන්කුලම විදිය	කක්කාරන්කුලම 01 වන හරස් විදිය	0.32	3.7	8.4
222	NVVPE 222	පෙරියපුලියාලන්කුලම් 211	කක්කාරන්කුලම 04 වන හරස් විදිය	කරම්පෙයිමඩු-කක්කාරන්කුලම විදිය	කරම්පෙයිමඩු-කක්කාරන්කුලම විදිය	කක්කාරන්කුලම 05 වන හරස් විදිය	0.24	3.7	11.0
223	NVVPE 223	පෙරියපුලියාලන්කුලම් 211	කක්කාරන්කුලම 05 වන හරස් විදිය	කරම්පෙයිමඩු-කක්කාරන්කුලම විදිය	කරම්පෙයිමඩු-කක්කාරන්කුලම විදිය	පෙරියකුලම මංසන්ධිය	0.37	3.7	11.0
224	NVVPE 224	පෙරියපුලියාලන්කුලම් 211	කක්කාරන්කුලම පාසල විදිය	කරම්පෙයිමඩු-කක්කාරන්කුලම	කරම්පෙයිමඩු-කක්කාරන්කුලම	පාසල අසල විදිය	0.55	3.7	11.3
225	NVVPE 225	පෙරියපුලියාලන්කුලම් 211	කක්කාරන්කුලම පාසල අසල විදිය	කරම්පෙයිමඩු-කක්කාරන්කුලම විදිය	කරම්පෙයිමඩු-කක්කාරන්කුලම විදිය	ගාන්ධිනගර් ප්‍රධාන විදිය	0.50	3.7	11.3

1. අනු- අංකය	2. මාර්ග අංකය	2. ග්‍රාම නිලධාරී කොට්ඨාසයේ නම හා අංකය	4. මාර්ගයේ නම	5. මාර්ගය සඳහා භාවිතා කරන වෙනත් නම්	6 . ආරම්භක ස්ථානය	7. අවසන් ස්ථානය	8. මාර්ගයේ දුර ප්‍රමාණය (km)	9. මාර්ගයේ සාමාන්‍ය පළල (m)	10. මාර්ගයේ දකුණු පස (m)
226	NVVPE 226	පෙරියපුලියාලන්කුලම් 211	කක්කාරන්කුලම 06 වන හරස් විදිය		කරම්පෙයියමඩු-කක්කාරන්කුලම විදිය	ගාන්ධිනගර ප්‍රධාන විදිය	0.48	3.7	15.0
227	NVVPE 227	පෙරියපුලියාලන්කුලම් 211	වීරපුරම් 01 වන පටුමග		නේරියකුලම - නෙලුක්කුලම මාර්ගය	පෙරියපුලියාලන් -කුලම මංසන්ධිය	3.17	3.7	12.0
228	NVVPE 228	පෙරියපුලියාලන්කුලම් 211	වීරපුරම් 02 වන පටුමග		නේරියකුලම - නෙලුක්කුලම මාර්ගය	කක්කාරන්කුලම 01 වන හරස් විදිය	4.14	3.7	14.0
229	NVVPE 229	පෙරියපුලියාලන්කුලම් 211	වීරපුරම් 03 වන පටුමග		නේරියකුලම - නෙලුක්කුලම මාර්ගය	වීරපුරම් 02 වන පටුමග	0.71	3	10.0
230	NVVPE 230	පෙරියපුලියාලන්කුලම් 211	වීරපුරම් 04 වන පටුමග		නේරියකුලම - නෙලුක්කුලම මාර්ගය	වීරපුරම් 02 වන පටුමග	1.08	3.7	10.0
231	NVVPE 231	පෙරියපුලියාලන්කුලම් 211	වීරපුරම් 01 වන අභ්‍යන්තර මාර්ගය		වීරපුරම් 01 වන පටුමග	වීරපුරම් 02 වන පටුමග	0.63	3.7	10.0
232	NVVPE 232	පෙරියපුලියාලන්කුලම් 211	වීරපුරම් 02 වන අභ්‍යන්තර මාර්ගය		වීරපුරම් 02 වන පටුමග	වීරපුරම් 01 වන අභ්‍යන්තර මාර්ගය	0.39	3.7	12.0
233	NVVPE 233	පෙරියපුලියාලන්කුලම් 211	වීරපුරම් 03 වන අභ්‍යන්තර මාර්ගය		වීරපුරම් 02 පටුමග	වීරපුරම් 01 වන අභ්‍යන්තර මාර්ගය	0.52	3.7	8.0
234	NVVPE 234	පෙරියපුලියාලන්කුලම් 211	වීරපුරම් 04 වන අභ්‍යන්තර මාර්ගය		වීරපුරම් 01 වන පටුමග	වීරපුරම් 02 වන පටුමග	0.25	3.7	8.0
235	NVVPE 235	පෙරියපුලියාලන්කුලම් 211	වීරපුරම් 05 වන අභ්‍යන්තර මාර්ගය		වීරපුරම් 01 වන පටුමග	වීරපුරම් 02 වන පටුමග	0.14	3.7	8.0
236	NVVPE 236	පෙරියපුලියාලන්කුලම් 211	වීරපුරම් 06 වන අභ්‍යන්තර මාර්ගය		නේරියකුලම - නෙලුක්කුලම විදිය	වීරපුරම් 03 වන පටුමග	0.73	3.7	10.0
237	NVVPE 237	පෙරියපුලියාලන්කුලම් 211	වීරපුරම් 07 වන අභ්‍යන්තර මාර්ගය		වීරපුරම් 04 වන පටුමග	වීරපුරම් 02 වන පටුමග	0.53	3.7	8.0
238	NVVPE 238	පෙරියපුලියාලන්කුලම් 211	වීරපුරම් 08 වන අභ්‍යන්තර මාර්ගය		වීරපුරම් 04 වන පටුමග	වීරපුරම් 03 වන පටුමග	0.39	3.7	8.0
239	NVVPE 239	පෙරියපුලියාලන්කුලම් 211	වීරපුරම් 09 වන අභ්‍යන්තර මාර්ගය		වීරපුරම් 04 වන පටුමග	වීරපුරම් 03 වන පටුමග	0.42	3.7	6.0
240	NVVPE 240	පෙරියපුලියාලන්කුලම් 211	වීරපුරම් 10 වන අභ්‍යන්තර මාර්ගය		වීරපුරම් 04 වන පටුමග	වීරපුරම් 02 වන පටුමග	0.60	3.7	8.0
241	NVVPE 241	පෙරියපුලියාලන්කුලම් 211	වීරපුරම් 11 වන අභ්‍යන්තර මාර්ගය		වීරපුරම් 02 වන පටුමග	වීරපුරම් 10 වන අභ්‍යන්තර මාර්ගය	0.36	3.7	8.0
242	NVVPE 242	පෙරියපුලියාලන්කුලම් 211	වීරපුරම් 12 වන අභ්‍යන්තර මාර්ගය		වීරපුරම් 04 වන පටුමග	වීරපුරම් 02 වන පටුමග	0.55	3.7	8.0

1. අනු- අංකය	2. මාර්ග අංකය	2. ග්‍රාම නිලධාරී කොට්ඨාසයේ නම හා අංකය	4. මාර්ගයේ නම	5. මාර්ගය සඳහා භාවිතා කරන වෙනත් නම්	6 . ආරම්භක ස්ථානය	7. අවසන් ස්ථානය	8. මාර්ගයේ දුර ප්‍රමාණය (km)	9. මාර්ගයේ සාමාන්‍ය පළල (m)	10. මාර්ගයේ දකුණු පස (m)
243	NVVPE 243	පෙරියපුලියාලන්කුලම් 211	වීරපුරම් 14 වන අභ්‍යන්තර මාර්ගය		වීරපුරම් 02 වන පටුමග	වීරපුරම් 03 වන පටුමග	0.17	2.5	8.0
244	NVVPE 244	පෙරියපුලියාලන්කුලම් 211	වීරපුරම් පාසල් මාර්ගය		වීරපුරම් 01 වන පටුමග	වීරපුරම් 02 වන පටුමග	0.06	3.7	12.0
245	NVVPE 245	පෙරියපුලියාලන්කුලම් 211	වීරපුරම් - තම්පනෙයි මාර්ගය		වීරපුරම් 01 වන පටුමග	තම්පනෙයි ප්‍රධාන මාර්ගය	1.30	3.7	10.0
246	NVVPE 246	පෙරියපුලියාලන්කුලම් 211	තම්පනෙයි ප්‍රධාන මාර්ගය		නේරියකුලම - නෙලුක්කුලම මාර්ගය	ගම්මානය අවසාන සීමාව	1.75	3.7	12.0
247	NVVPE 247	පෙරියපුලියාලන්කුලම් 211	තම්පනෙයි අභ්‍යන්තර මාර්ගය - 07		තම්පනෙයි අභ්‍යන්තර මාර්ගය - 01	තම්පනෙයි අභ්‍යන්තර මාර්ගය - 05	0.35	3	12.0
248	NVVPE 248	පෙරියපුලියාලන්කුලම් 211	තම්පනෙයි අභ්‍යන්තර මාර්ගය - 06		තම්පනෙයි අභ්‍යන්තර මාර්ගය - 03	තම්පනෙයි අභ්‍යන්තර මාර්ගය - 05	0.20	3	10.0
249	NVVPE 249	පෙරියපුලියාලන්කුලම් 211	තම්පනෙයි අභ්‍යන්තර මාර්ගය - 03		වීරපුරම් - තම්පනෙයි මාර්ගය	තම්පනෙයි ප්‍රධාන මාර්ගය	0.28	3.7	10.0
250	NVVPE 250	පෙරියපුලියාලන්කුලම් 211	තම්පනෙයි අභ්‍යන්තර මාර්ගය - 05		වීරපුරම් - තම්පනෙයි මාර්ගය	තම්පනෙයි ප්‍රධාන මාර්ගය	0.25	3.7	12.0
251	NVVPE 251	පෙරියපුලියාලන්කුලම් 211	තම්පනෙයි අභ්‍යන්තර මාර්ගය - 04		තම්පනෙයි ප්‍රධාන මාර්ගය	තම්පනෙයි අභ්‍යන්තර මාර්ගය 05	0.20	3	10.0
252	NVVPE 252	පෙරියපුලියාලන්කුලම් 211	තම්පනෙයි අභ්‍යන්තර මාර්ගය - 01		වීරපුරම් - තම්පනෙයි මාර්ගය	තම්පනෙයි ප්‍රධාන මාර්ගය	0.25	3.7	10.0
253	NVVPE 253	පෙරියපුලියාලන්කුලම් 211	තම්පනෙයි අභ්‍යන්තර මාර්ගය - 02		තම්පනෙයි ප්‍රධාන මාර්ගය	ගම්මානය අවසාන සීමාව	0.31	2	8.0
254	NVVPE 254	පිරමිනාලන්කුලම් 207 D	නිලියාමොඩ්ඩෙයි 01 වන පටුමග		නිලියාමොඩ්ඩෙයි ප්‍රධාන මාර්ගය	නිලියාමොඩ්ඩෙයි ප්‍රධාන මාර්ගය	1.63	3	10
255	NVVPE 255	පිරමිනාලන්කුලම් 207 D	නිලියාමොඩ්ඩෙයි 02 වන පටුමග		නිලියාමොඩ්ඩෙයි ප්‍රධාන මාර්ගය	ගම්මානය අවසාන සීමාව	0.36	3	5.0
256	NVVPE 256	පිරමිනාලන්කුලම් 207 D	නිලියාමොඩ්ඩෙයි 03 වන පටුමග		නිලියාමොඩ්ඩෙයි ප්‍රධාන මාර්ගය	නිලියාමොඩ්ඩෙයි 01 වන පටුමග	0.50	3	10.0
257	NVVPE 257	පිරමිනාලන්කුලම් 207 D	නිලියාමොඩ්ඩෙයි 04 වන පටුමග		නිලියාමොඩ්ඩෙයි ප්‍රධාන මාර්ගය	නිලියාමොඩ්ඩෙයි 01 වන පටුමග	0.27	3	5.0
258	NVVPE 258	පිරමිනාලන්කුලම් 207 D	නිලියාමොඩ්ඩෙයි 05 වන පටුමග		නිලියාමොඩ්ඩෙයි ප්‍රධාන මාර්ගය	නිලියාමොඩ්ඩෙයි 01 වන පටුමග	0.50	3	10.0

1. අනු- අංකය	2. මාර්ග අංකය	2. ග්‍රාම නිලධාරී කොට්ඨාසයේ නම හා අංකය	4. මාර්ගයේ නම	5. මාර්ගය සඳහා භාවිතා කරන වෙනත් නම්	6 . ආරම්භක ස්ථානය	7.අවසන් ස්ථානය	8. මාර්ගයේ දුර ප්‍රමාණය (km)	9. මාර්ගයේ සාමාන්‍ය පළල (m)	10. මාර්ගයේ දකුණු පස (m)
259	NVVPE 259	පිරමිනාලන්කුලම් 207 D	නිලියාමොඩ්ඩෙයි පෙර පාසල මාර්ගය		නිලියාමොඩ්ඩෙයි ප්‍රධාන මාර්ගය	ගම්මානය අවසාන සීමාව	0.36	3	10.0
260	NVVPE 260	පිරමිනාලන්කුලම් 207 D	වඩකාඩු 01 වන හරස් මාර්ගය		වවුනියාව - පරයනා -ලන්කුලම් ප්‍රධාන මාර්ගය	ගම්මානය අවසාන සීමාව	0.55	3.7	10.0
261	NVVPE 261	පිරමිනාලන්කුලම් 207 D	වඩකාඩු 02 වන හරස් මාර්ගය		වවුනියාව - පරයනාලන්කුලම්	ගම්මානය අවසාන සීමාව	0.54	1	10.0
262	NVVPE 262	පිරමිනාලන්කුලම් 207 D	වඩකාඩු 03 වන හරස් මාර්ගය		වවුනියාව - පරයනාලන්කුලම් ප්‍රධාන මාර්ගය	ගම්මානය අවසාන සීමාව	0.54	3.7	10.0
263	NVVPE 263	පිරමිනාලන්කුලම් 207 D	වඩකාඩු 04 වන හරස් මාර්ගය		වවුනියාව - පරයනාලන්කුලම් ප්‍රධාන මාර්ගය	ගම්මානය අවසාන සීමාව	1,5	3.7	12.0
264	NVVPE 264	කන්කන්කුලම් 211 E	කන්කන්කුලම් 02 වන හරස් මාර්ගය		මැදුවව්විය මන්නාරම මාර්ගය	සෙට්ටිකුලම පුවරසන්කුලම මාර්ගය	1.88	3	9.5
265	NVVPE 265	කන්කන්කුලම් 211 E	කන්කන්කුලම් 06 වන හරස් මාර්ගය		සෙට්ටිකුලම පුවරසන්කුලම ප්‍රධාන මාර්ගය	ගම්මානය අවසාන සීමාව	0.50	3.7	12.0
266	NVVPE 266	කන්කන්කුලම් 211 E	කන්කන්කුලම් 01 වන හරස් මාර්ගය		සෙට්ටිකුලම පුවරසන්කුලම ප්‍රධාන මාර්ගය	ගම්මානය අවසාන සීමාව	0.15	2.5	8.5
267	NVVPE 267	කන්කන්කුලම් 211E	කන්කන්කුලම් 03 වන හරස් මාර්ගය		සෙට්ටිකුලම පුවරසන්කුලම ප්‍රධාන මාර්ගය	ගම්මානය අවසාන සීමාව	0.31	3	8.0
268	NVVPE 268	කන්කන්කුලම් 211 E	කන්කන්කුලම් 04 වන හරස් මාර්ගය		සෙට්ටිකුලම පුවරසන්කුලම ප්‍රධාන මාර්ගය	ගම්මානය අවසාන සීමාව	0.35	3.7	8.0
269	NVVPE 269	කන්කන්කුලම් 211E	කන්කන්කුලම් 05 වන හරස් මාර්ගය		සෙට්ටිකුලම පුවරසන්කුලම ප්‍රධාන මාර්ගය	ගම්මානය අවසාන සීමාව	1.98	3.7	10.0
270	NVVPE 270	කන්කන්කුලම් 211E	කන්කන්කුලම් 07 වන හරස් මාර්ගය		සෙට්ටිකුලම පුවරසන්කුලම ප්‍රධාන මාර්ගය	ගම්මානය අවසාන සීමාව	0.28	2	9.0
271	NVVPE 271	කන්කන්කුලම් 211 E	කන්කන්කුලම් 08 වන හරස් මාර්ගය		සෙට්ටිකුලම පුවරසන්කුලම ප්‍රධාන මාර්ගය	ගම්මානය අවසාන සීමාව	0.72	3.7	9.0

1. අනු- අංකය	2. මාර්ග අංකය	2. ග්‍රාම නිලධාරී කොට්ඨාසයේ නම හා අංකය	4. මාර්ගයේ නම	5. මාර්ගය සඳහා භාවිතා කරන වෙනත් නම්	6 . ආරම්භක ස්ථානය	7. අවසන් ස්ථානය	8. මාර්ගයේ දුර ප්‍රමාණය (km)	9. මාර්ගයේ සාමාන්‍ය පළල (m)	10. මාර්ගයේ දකුණු පස (m)
272	NVVPE 272	කන්කන්කුලම් 211E	කන්කන්කුලම් 09 වන හරස් මාර්ගය		සෙට්ටිකුලම පුවරසන්කුලම ප්‍රධාන මාර්ගය	ගම්මානය අවසාන සීමාව	0.43	3	9.0
273	NVVPE 273	කන්කන්කුලම් 211 E	කන්කන්කුලම් 10 වන හරස් මාර්ගය		සෙට්ටිකුලම පුවරසන්කුලම ප්‍රධාන මාර්ගය	ගම්මානය අවසාන සීමාව	0.57	2.7	9.0
274	NVVPE 274	කන්කන්කුලම් 211 E	කන්කන්කුලම් 11 වන හරස් මාර්ගය		සෙට්ටිකුලම පුවරසන්කුලම ප්‍රධාන මාර්ගය	ගම්මානය අවසාන සීමාව	0.42	3	10.0
275	NVVPE 275	කන්කන්කුලම් 211 E	අන්මුගපුරම් 01 වන හරස් විදිය		සෙට්ටිකුලම පුවරසන්කුලම ප්‍රධාන මාර්ගය	අන්මුගපුරම් 04 වන අභ්‍යන්තර මාර්ගය	0.88	3.7	14.0
276	NVVPE 276	කන්කන්කුලම් 211 E	අන්මුගපුරම් 02 වන හරස් විදිය		සෙට්ටිකුලම පුවරසන්කුලම ප්‍රධාන මාර්ගය	අන්මුගපුරම් 03 වන හරස් විදිය	0.74	3.7	12.0
277	NVVPE 277	කන්කන්කුලම් 211 E	අන්මුගපුරම් 03 වන හරස් විදිය		සෙට්ටිකුලම පුවරසන්කුලම ප්‍රධාන මාර්ගය	ගම්මානය සීමාව	0.81	3.7	10.0
278	NVVPE 278	කන්කන්කුලම් 211 E	අන්මුගපුරම් 04 වන හරස් විදිය		සෙට්ටිකුලම පුවරසන්කුලම ප්‍රධාන මාර්ගය	අන්මුගපුරම් 04 වන අභ්‍යන්තර මාර්ගය	0.55	3.7	12.0
279	NVVPE 279	කන්කන්කුලම් 211 E	අන්මුගපුරම් 01 වන අභ්‍යන්තර මාර්ගය		අන්මුගපුරම් 01 වන හරස් විදිය	අන්මුගපුරම් 04 වන හරස් විදිය	0.48	3.7	12.0
280	NVVPE 280	කන්කන්කුලම් 211 E	අන්මුගපුරම් 02 වන අභ්‍යන්තර මාර්ගය		අන්මුගපුරම් 01 වන හරස් විදිය	අන්මුගපුරම් 04 වන හරස් විදිය	0.48	3.7	12.0
281	NVVPE 281	කන්කන්කුලම් 211 E	අන්මුගපුරම් 03 වන අභ්‍යන්තර මාර්ගය		අන්මුගපුරම් 01 වන හරස් විදිය	අන්මුගපුරම් 04 වන හරස් විදිය	0.48	3.7	12.0
282	NVVPE 282	කන්කන්කුලම් 211 E	අන්මුගපුරම් 04 වන අභ්‍යන්තර මාර්ගය		අන්මුගපුරම් 01 වන හරස් විදිය	ඇල	0.50	3.7	12.0
283	NVVPE 283	නේරියකුලම් 210 B	කුඩ්ඩුවාහෙයි පලය-කුඩ්මනෙයි විදිය		මැදවච්චිය - මන්තාරම මාර්ගය	වැව වාන	1.07	3.7	11.0
284	NVVPE 284	නේරියකුලම් 210 B	කුඩ්ඩුවාහෙයි 01 වන හරස් විදිය		මැදවච්චිය - මන්තාරම මාර්ගය	කුඩ්ඩුවාහෙයි 05 වන අභ්‍යන්තර මාර්ගය	0.60	3.7	10.8
285	NVVPE 285	නේරියකුලම් 210 B	කුඩ්ඩුවාහෙයි 02 වන හරස් විදිය		මැදවච්චිය - මන්තාරම මාර්ගය	කුඩ්ඩුවාහෙයි 05 වන අභ්‍යන්තර මාර්ගය	0.55	3.7	9.2

1. අනු- අංකය	2. මාර්ග අංකය	2. ග්‍රාම නිලධාරී කොට්ඨාසයේ නම හා අංකය	4. මාර්ගයේ නම	5. මාර්ගය සඳහා භාවිතා කරන ලේඛන නම	6. ආරම්භක ස්ථානය	7. අවසන් ස්ථානය	8. මාර්ගයේ දුර ප්‍රමාණය (km)	9. මාර්ගයේ සාමාන්‍ය පළල (m)	10. මාර්ගයේ දකුණු පස (m)
286	NVVPE 286	නේරියකුලම් 210 B	කුඩ්ඩුවාහෙයි 01 වන අභ්‍යන්තර මාර්ගය		කුඩ්ඩුවාහෙයි පලය-කුඩ්මනෙයි විදිය	පරණ සරණාගත කඳවුරු	0.53	3.7	9.2
287	NVVPE 287	නේරියකුලම් 210 B	කුඩ්ඩුවාහෙයි 02 වන අභ්‍යන්තර මාර්ගය		කුඩ්ඩුවාහෙයි පලය-කුඩ්මනෙයි විදිය	පරණ සරණාගත කඳවුරු	0.53	3.7	9.1
288	NVVPE 288	නේරියකුලම් 210 B	කුඩ්ඩුවාහෙයි 03 වන අභ්‍යන්තර මාර්ගය		කුඩ්ඩුවාහෙයි පලය-කුඩ්මනෙයි විදිය	පරණ සරණාගත කඳවුරු	0.24	3.7	7.7
289	NVVPE 289	නේරියකුලම් 210 B	කුඩ්ඩුවාහෙයි 04 වන අභ්‍යන්තර මාර්ගය		කුඩ්ඩුවාහෙයි පලය-කුඩ්මනෙයි විදිය	පරණ සරණාගත කඳවුරු	0.59	3.7	10.6
290	NVVPE 290	නේරියකුලම් 210 B	කුඩ්ඩුවාහෙයි 05 වන අභ්‍යන්තර මාර්ගය		කුඩ්ඩුවාහෙයි පලය-කුඩ්මනෙයි විදිය	පරණ සරණාගත කඳවුරු	0.62	3.7	9.3
291	NVVPE 291	නේරියකුලම් 210 B	කුඩ්ඩුවාහෙයි 06 වන අභ්‍යන්තර මාර්ගය		කුඩ්ඩුවාහෙයි 01 වන හරස් විදිය	පරණ සරණාගත කඳවුරු	0.63	3.7	7.5
292	NVVPE 292	නේරියකුලම් 210 B	කුඩ්ඩුවාහෙයි 07 වන අභ්‍යන්තර මාර්ගය		කුඩ්ඩුවාහෙයි පලය-කුඩ්මනෙයි විදිය	කැළෑව	0.21	3.7	8.0
293	NVVPE 293	නේරියකුලම් 210 B	කුඩ්ඩුවාහෙයි 08 වන අභ්‍යන්තර මාර්ගය		කුඩ්ඩුවාහෙයි පලය-කුඩ්මනෙයි විදිය	කැළෑව	0.22	3.7	7.7
294	NVVPE 294	නේරියකුලම් 210 B	කුඩ්ඩුවාහෙයි 09 වන අභ්‍යන්තර මාර්ගය		කුඩ්ඩුවාහෙයි පලය-කුඩ්මනෙයි විදිය	කැළෑව	0.22	3.7	7.9
295	NVVPE 295	නේරියකුලම් 210 B	නේරියකුලම් වෙළුපන්කුලම් ප්‍රධාන විදිය		මැදවච්චිය මන්තාරම - මාර්ගය	වෙළුපන්කුලම් මංසන්ධිය	1.25	3.7	11.0
296	NVVPE 296	නේරියකුලම් 210 B	නේරියකුලම් ඉලුප්පෙයිකුලම් ප්‍රධාන මාර්ගය		මැදවච්චිය මන්තාරම - මාර්ගය	ඉලුප්පෙයිකුලම් සන්ධිය	1.67	3.7	8.0
297	NVVPE 297	නේරියකුලම් 210 B	නේරියකුලම් ක්‍රීඩාංගනය විදිය		නේරියකුලම් අභ්‍යන්තර මාර්ගය-01	ක්‍රීඩාංගනය	0.21	3	9.0
298	NVVPE 298	නේරියකුලම් 210 B	නේරියකුලම් අභ්‍යන්තර මාර්ගය - 01		නේරියකුලම් 01 වන හරස් මාර්ගය	නේරියකුලම් 08 වන හරස් මාර්ගය	0.70	3	9.0
299	NVVPE 299	නේරියකුලම් 210 B	නේරියකුලම් අභ්‍යන්තර මාර්ගය - 02		නේරියකුලම් 01 වන හරස් මාර්ගය	නේරියකුලම් 09 වන හරස් මාර්ගය	0.77	3	9.3
300	NVVPE 300	නේරියකුලම් 210 B	නේරියකුලම් 01 වන හරස් මාර්ගය		නේරියකුලම් වෙළුපන්කුලම් ප්‍රධාන විදිය	වෙළුපන්කුලම්	0.99	3.7	5.8
301	NVVPE 301	නේරියකුලම් 210 B	නේරියකුලම් 02 වන හරස් මාර්ගය		නේරියකුලම් වෙළුපන්කුලම් ප්‍රධාන විදිය	කුඩ්මනෙයි	0.48	3.7	8.0

1. අනු-අංකය	2. මාර්ග අංකය	2. ග්‍රාම නිලධාරී කොට්ඨාසයේ නම හා අංකය	4. මාර්ගයේ නම	5. මාර්ගය සඳහා භාවිතා කරන වෙනත් නම්	6 . ආරම්භක ස්ථානය	7. අවසන් ස්ථානය	8. මාර්ගයේ දුර ප්‍රමාණය (km)	9. මාර්ගයේ සාමාන්‍ය පළල (m)	10. මාර්ගයේ දකුණු පස (m)
302	NVVPE 302	නේරියකුලම් 210 B	නේරියකුලම් 03 වන හරස් මාර්ගය		නේරියකුලම් වෙස්පන් කුලම් ප්‍රධාන විදිය	වැව	0.467	3.7	8.0
303	NVVPE 303	නේරියකුලම් 210 B	නේරියකුලම් 04 වන හරස් මාර්ගය		නේරියකුලම් වෙස්පන් කුලම් ප්‍රධාන විදිය	නේරියකුලම් ඉලුප්පෙයිකුලම් ප්‍රධාන මාර්ගය	0.548	3.7	11.8
304	NVVPE 304	නේරියකුලම් 210 B	නේරියකුලම් 05 වන හරස් මාර්ගය		නේරියකුලම් අභ්‍යන්තර මාර්ගය 01	නේරියකුලම් ඉලුප්පෙයිකුලම් ප්‍රධාන මාර්ගය	0.326	3.7	9.3
305	NVVPE 305	නේරියකුලම් 210 B	නේරියකුලම් 06 වන හරස් මාර්ගය		නේරියකුලම් අභ්‍යන්තර මාර්ගය 01	නේරියකුලම් ඉලුප්පෙයිකුලම් ප්‍රධාන මාර්ගය	0.35	3.7	8.7
306	NVVPE 306	නේරියකුලම් 210 B	නේරියකුලම් 07 වන හරස් මාර්ගය		කුඩිමනෙයි	නේරියකුලම් ඉලුප්පෙයිකුලම් ප්‍රධාන මාර්ගය	0.32	3.7	10.0
307	NVVPE 307	නේරියකුලම් 210 B	අඩප්පන්කුලම්- අලහාපුර විදිය		මැදවව්විය - මන්තාරම මාර්ගය	අලහාපුර මංසන්ධිය	1.91	3.7	10.0
308	NVVPE 308	නේරියකුලම් 210 B	අලහාපුර සින්තකුලම් විදිය		අලහාපුර මංසන්ධිය	සින්තකුලම්	1.17	3.7	10.0
309	NVVPE 309	නේරියකුලම් 210 B	සින්තකුලම්- පෙරියකුලම් විදිය		සින්තකුලම්	පෙරියකුලම් මංසන්ධිය	0.60	3.7	10.0
310	NVVPE 310	නේරියකුලම් 210 B	අලහාපුර- පෙරියකුලම් විදිය		අලහාපුර මංසන්ධිය	පෙරියකුලම් මංසන්ධිය	0.92	3.7	10.0
311	NVVPE 311	නේරියකුලම් 210 B	අඩප්පන්කුලම් - ඉලුප්පෙයිකුලම් විදිය		මැදවව්විය - මන්තාරම මාර්ගය	ඉලුප්පෙයිකුලම් මංසන්ධිය	1.56	3.7	10.2
312	NVVPE 312	නේරියකුලම් 210 B	ඉලුප්පෙයිකුලම්- වේප්පම්කුලම් විදිය		ඉලුප්පෙයිකුලම් මංසන්ධිය	වෙස්පන්කුලම් මංසන්ධිය	1.53	3.7	9.6
313	NVVPE 313	නේරියකුලම් 210 B	නේරියකුලම් විදිය		අඩමප්පන්කුලම් - ඉලුප්පෙයිකුලම් විදිය	නේරියකුලම් ඉලුප්පෙයිකුලම් ප්‍රධාන මාර්ගය	0.46	3.7	10.5
314	NVVPE 314	නේරියකුලම් 210 B	ඉලුප්පෙයිකුලම් 01 වන හරස් විදිය		ඉලුප්පෙයිකුලම්- වේප්පම්කුලම් විදිය	නේරියකුලම් විදිය	0.22	3.7	6.7
315	NVVPE 315	නේරියකුලම් 210 B	ඉලුප්පෙයිකුලම් 02 වන හරස් විදිය		ඉලුප්පෙයිකුලම්- වේප්පම්කුලම් විදිය	නේරියකුලම් විදිය	0.26	3.7	6.0
316	NVVPE 316	නේරියකුලම් 210 B	ඉලුප්පෙයිකුලම් 03 වන හරස් විදිය		ඉලුප්පෙයිකුලම්- වේප්පම්කුලම් විදිය	නේරියකුලම් විදිය	0.34	3.7	6.4
317	NVVPE 317	නේරියකුලම් 210 B	ඉලුප්පෙයිකුලම් වැව විදිය		ඉලුප්පෙයිකුලම් මංසන්ධිය	වැව	0.29	3.7	7.7

1. අනු- අංකය	2. මාර්ග අංකය	2. ග්‍රාම නිලධාරී කොට්ඨාසයේ නම හා අංකය	4. මාර්ගයේ නම	5. මාර්ගය සඳහා භාවිතා කරන වෙනත් නම්	6 . ආරම්භක ස්ථානය	7. අවසන් ස්ථානය	8. මාර්ගයේ දුර ප්‍රමාණය (km)	9. මාර්ගයේ සාමාන්‍ය පළල (m)	10. මාර්ගයේ දකුණු පස (m)
318	NVVPE 318	පාවට්කුලම් යුනිට් 4,208 D	පාවට්කුලම් යුනිට් 04 - පාසල් විදිය	පාවට්කුලම් යුනිට් 04- ප්‍රධාන මාර්ගය	අන්තර්පුරම් ප්‍රධාන විදිය	1.94	3.7	14.5
319	NVVPE 319	පාවට්කුලම් යුනිට් 4,208 D	අන්තර්පුරම් ප්‍රධාන විදිය		පාවට්කුලම් යුනිට් 04- ප්‍රධාන මාර්ගය	ඉයන්තරවූර් ප්‍රධාන විදිය	1.13	3	10.0
320	NVVPE 320	පාවට්කුලම් යුනිට් 4,208 D	ඉයන්තරවූර් ප්‍රධාන විදිය		අච්චෙයිසාර් විදිය	ඇල මාර්ගය	0.93	3	10.0
321	NVVPE 321	පාවට්කුලම් යුනිට් 4,208 D	අන්තර්පුරම් වල්ලුවර් විදිය		පාවට්කුලම් යුනිට් 04- ප්‍රධාන මාර්ගය	අච්චෙයිසාර් විදිය	1.09	3	10.0
322	NVVPE 322	පාවට්කුලම් යුනිට් 4,208 D	අන්තර්පුරම් 01 වන හරස් විදිය		පාවට්කුලම් යුනිට් 04- ප්‍රධාන මාර්ගය	ගම්මානය අවසාන සීමාව	0.51	3	10.0
323	NVVPE 323	පාවට්කුලම් යුනිට් 4,208 D	අන්තර්පුරම් පුලවර් මාර්ගය		වල්ලුවාර් විදිය	ඉයන්තරවූර් ප්‍රධාන විදිය	0.45	3	10.0
324	NVVPE 324	පාවට්කුලම් යුනිට් 4,208 D	අන්තර්පුරම් මනිවාසගර් මාර්ගය		අන්තර්පුරම් ප්‍රධාන විදිය	ගම්මානය අවසාන සීමාව	0.14	3	10.0
325	NVVPE 325	පාවට්කුලම් යුනිට් 4,208 D	අන්තර්පුරම් විපුලානන්ද වටරවුම් පාර		අන්තර්පුරම් ප්‍රධාන විදිය	ගම්මානය අවසාන සීමාව	1.41	3	10.0
326	NVVPE 326	පාවට්කුලම් යුනිට් 4,208 D	අන්තර්පුරම් නාවලර් මාර්ගය		අන්තර්පුරම් ප්‍රධාන විදිය	තිරුඥානසම් -බන්දර් මාර්ගය	0.34	3	10.0
327	NVVPE 327	පාවට්කුලම් යුනිට් 4,208 D	අන්තර්පුරම් සුන්දර් මාර්ගය		අන්තර්පුරම් විපුලානන්ද වටරවුම් පාර	අන්තර්පුරම් නාවලර් මාර්ගය	0.21	3	10.0
328	NVVPE 328	පාවට්කුලම් යුනිට් 4,208 D	අන්තර්පුරම් තිරුනාවුකරසු මාර්ගය		අන්තර්පුරම් විපුලානන්ද වටරවුම් පාර	අන්තර්පුරම් වට රවුම් පාර	0.35	3	10.0
329	NVVPE 329	පාවට්කුලම් යුනිට් 4,208 D	අන්තර්පුරම් තිරුඥානසම්බන්දර් මාර්ගය		අන්තර්පුරම් ප්‍රධාන විදිය	ගම්මානය අවසාන සීමාව	0.39	3	10.0
330	NVVPE 330	පාවට්කුලම් යුනිට් 4,208 D	අන්තර්පුරම් විනයගර් මාර්ගය		පාවට්කුලම් යුනිට් 4 පාසල් මාර්ගය	ගම්මානය අවසාන සීමාව	0.12	3	8.0
331	NVVPE 331	පාවට්කුලම් යුනිට් 4,208 D	අන්තර්පුරම් කන්තප්පර් මාර්ගය		අන්තර්පුරම් තිරුඥානසම්බන්දර් මාර්ගය	ගම්මානය අවසාන සීමාව	0.13	3	8.0
332	NVVPE 332	පාවට්කුලම් යුනිට් 4,208 D	අන්තර්පුරම් අච්චෙයිසාර් විදිය		අච්චෙයිසාර් විදිය	ගම්මානය අවසාන සීමාව	0.13	3	8.0

1. අනු- අංකය	2. මාර්ග අංකය	2. ග්‍රාම නිලධාරී කොට්ඨාසයේ නම හා අංකය	4. මාර්ගයේ නම	5. මාර්ගය සඳහා භාවිතා කරන වෙනත් නම්	6 . ආරම්භක ස්ථානය	7. අවසන් ස්ථානය	8. මාර්ගයේ දුර ප්‍රමාණය (km)	9. මාර්ගයේ සාමාන්‍ය පළල (m)	10. මාර්ගයේ දකුණු පස (m)
333	NVVPE 333	පාවට්කුලම් යුනිට් 4,208 D	පාවට්කුලම් යුනිට් 04- මුරුගන්කෝවිල් වටරවුම් මාර්ගය		පාවට්කුලම් යුනිට් 04- ප්‍රධාන මාර්ගය	පාවට්කුලම් යුනිට් 04 - ප්‍රධාන මාර්ගය	0.66	3.7	10.0
334	NVVPE 334	පාවට්කුලම් යුනිට් 4,208 D	පාවට්කුලම් යුනිට් 04- මුට්ටවෙලි මාර්ගය		මුට්ටවෙලි මාර්ගය	ඇළ මාර්ගය	0.67	3.7	18.0
335	NVVPE 335	පාවට්කුලම් යුනිට් 4,208 D	පාවට්කුලම් යුනිට් 04- 10 හරස් මාර්ගය		මුට්ටවෙලි මාර්ගය	පාවට්කුලම් යුනිට් 04- 01 අභ්‍යන්තර මාර්ගය	0.59	3.7	10.0
336	NVVPE 336	පාවට්කුලම් යුනිට් 4,208 D	පාවට්කුලම් යුනිට් 04- 01 අභ්‍යන්තර මාර්ගය		ඇළ මාර්ගය	පාවට්කුලම් යුනිට් 04 12 වන හරස් මාර්ගය	0.36	3.7	10.0
337	NVVPE 337	පාවට්කුලම් යුනිට් 4,208 D	පාවට්කුලම් යුනිට් 04- 12 වන හරස් මාර්ගය		මුට්ටවෙලි මාර්ගය	මුට්ටවෙලි මාර්ගය	0.90	3.7	10.0
338	NVVPE 338	පාවට්කුලම් යුනිට් 4,208 D	පාවට්කුලම් යුනිට් 04- 9 හරස් මාර්ගය		මුට්ටවෙලි මාර්ගය	මුට්ටවෙලි මාර්ගය	0.77	3.7	10.0
339	NVVPE 339	පාවට්කුලම් යුනිට් 4,208 D	පාවට්කුලම් යුනිට් 04- නාගපුසනිඅම්මාන් මාර්ගය		පාවට්කුලම් යුනිට් 4/ 9 හරස් මාර්ගය	ඇළ මාර්ගය	0.14	3.7	10.0
340	NVVPE 340	පාවට්කුලම් යුනිට් 4,208 D	පාවට්කුලම් යුනිට් 04- 8 හරස් මාර්ගය		මුට්ටවෙලි මාර්ගය	පාවට්කුලම් යුනිට් 4-09 වන හරස් මාර්ගය	0.17	3.7	10.0
341	NVVPE 341	පාවට්කුලම් යුනිට් 4,208 D	පාවට්කුලම් යුනිට් 04- කෙන්ගාදරන් මාර්ගය		පාවට්කුලම් යුනිට් 04- ප්‍රධාන මාර්ගය	පාසල් මාර්ගය	0.53	3.7	10.0
342	NVVPE 342	පාවට්කුලම් යුනිට් 4,208 D	පාවට්කුලම් යුනිට් 04- පාසල අසල මාර්ගය		පාසල් මාර්ගය	ඇළ මාර්ගය	0.13	3.7	14.5
343	NVVPE 343	පාවට්කුලම් යුනිට් 4,208 D	පාවට්කුලම් යුනිට් 04- 4 වන හරස් මාර්ගය		පාවට්කුලම් යුනිට් 04- ප්‍රධාන මාර්ගය	ක්‍රීඩාංගන මාර්ගය	0.35	3.7	10.0
344	NVVPE 344	පාවට්කුලම් යුනිට් 4,208 D	පාවට්කුලම් යුනිට් 04- ක්‍රීඩාංගන මාර්ගය		පාසල් මාර්ගය	වල්ලුවාර් මාර්ගය	0.70	3.7	10.0
345	NVVPE 345	පාවට්කුලම් යුනිට් 4,208 D	පාවට්කුලම් යුනිට් 04- අභ්‍යන්තර මාර්ගය		පාවට්කුලම් යුනිට් 04- ප්‍රධාන මාර්ගය	පාසල් මාර්ගය	0.52	3.7	10.0
346	NVVPE 346	පාවට්කුලම් යුනිට් 4,208 D	පාවට්කුලම් යුනිට් 04- 02 අභ්‍යන්තර මාර්ගය		පාවට්කුලම් යුනිට් 04 අභ්‍යන්තර මාර්ගය	වල්ලුවාර් මාර්ගය	0.50	3.7	10.0
347	NVVPE 347	පාවට්කුලම් යුනිට් 4,208 D	පාවට්කුලම් යුනිට් 04- ප්‍රධාන මාර්ගය		පුච්චන්කුලම් - සෙට්ටිකුලම් ප්‍රධාන මාර්ගය	කාලිකුලම් මාර්ගය	4.98	3.7	17.0

1. අනු- අංකය	2. මාර්ග අංකය	2. ග්‍රාම නිලධාරී කොට්ඨාසයේ නම හා අංකය	4. මාර්ගයේ නම	5. මාර්ගය සඳහා භාවිතා කරන වෙනත් නම	6 . ආරම්භක ස්ථානය	7. අවසන් ස්ථානය	8. මාර්ගයේ දුර ප්‍රමාණය (km)	9. මාර්ගයේ සාමාන්‍ය පළල (m)	10. මාර්ගයේ දකුණු පස (m)
348	NVVPE 348	සිත්තසිප්පිකුලම් 210A	ඉලුප්පෙයිකුලම්- සිත්තසිප්පිකුලම් මාර්ගය		ඉලුප්පෙයිකුලම්	සිත්තසිප්පිකුලම්	1.86	3	8.0
349	NVVPE 349	සිත්තසිප්පිකුලම් 210A	සිත්තසිප්පිකුලම්- ආනෙයිවිලුන්නාන් මාර්ගය		තන්තිරිමලය මාර්ගය	ආනෙයිවිලුන්නාන්	4.38	3.7	10.0
350	NVVPE 350	සිත්තසිප්පිකුලම් 210A	සිත්තසිප්පිකුලම් 01 වන පටුමග		සිත්තසිප්පිකුලම් - ආනෙයිවිලුන්නාන් මාර්ගය	ගම්මානය අවසාන සීමාව	0.16	3.7	6.0
351	NVVPE 351	සිත්තසිප්පිකුලම් 210A	සිත්තසිප්පිකුලම් 02 වන පටුමග		සිත්තසිප්පිකුලම් - ආනෙයිවිලුන්නාන් මාර්ගය	ගම්මානය අවසාන සීමාව	0.51	3.7	6.0
352	NVVPE 352	සිත්තසිප්පිකුලම් 210A	සිත්තසිප්පිකුලම් 03 වන පටුමග		සිත්තසිප්පිකුලම් - ආනෙයිවිලුන්නාන් මාර්ගය	ගම්මානය අවසාන සීමාව	0.23	3.7	4.0
353	NVVPE 353	සිත්තසිප්පිකුලම් 210A	සිත්තසිප්පිකුලම් 04 වන පටුමග		සිත්තසිප්පිකුලම් - ආනෙයිවිලුන්නාන් මාර්ගය	ගම්මානය අවසාන සීමාව	1.31	3.7	10.0
354	NVVPE 354	සිත්තසිප්පිකුලම් 210A	සිත්තසිප්පිකුලම් 01 අභ්‍යන්තර මාර්ගය		සිත්තසිප්පුකුලම් 04 පටුමග	සිත්තසිප්පුකුලම් 04 වන පටුමග	0.45	3.7	10.0
355	NVVPE 355	සිත්තසිප්පිකුලම් 210A	සිත්තසිප්පිකුලම් 02 අභ්‍යන්තර මාර්ගය		සිත්තසිප්පුකුලම් 04 පටුමග	ගම්මානය අවසාන සීමාව	0.32	3.7	10.0
356	NVVPE 356	සිත්තසිප්පිකුලම් 210A	සිත්තසිප්පිකුලම් 03 අභ්‍යන්තර මාර්ගය		සිත්තසිප්පුකුලම් 04 පටුමග	ගම්මානය අවසාන සීමාව	0.20	3.7	10.0
357	NVVPE 357	සිත්තසිප්පිකුලම් 210A	සිත්තසිප්පිකුලම් 04 අභ්‍යන්තර මාර්ගය		සිත්තසිප්පුකුලම් 04 පටුමග	ගම්මානය අවසාන සීමාව	0.26	3.7	10.0
358	NVVPE 358	සිත්තසිප්පිකුලම් 210A	සිත්තසිප්පිකුලම් 05 අභ්‍යන්තර මාර්ගය		සිත්තසිප්පුකුලම් 04 පටුමග	ගම්මානය අවසාන සීමාව	0.18	3	10.0
359	NVVPE 359	සිත්තසිප්පිකුලම් 210A	සිත්තසිප්පිකුලම් 06 අභ්‍යන්තර මාර්ගය		තන්තිරිමලය මාර්ගය	ගම්මානය අවසාන සීමාව	0.41	3	4.0
360	NVVPE 360	සිත්තසිප්පිකුලම් 210A	වාඩිවලෙයිපුලියන්කුලම් මාර්ගය		සිත්තසිප්පුකුලම් - ආනෙයිවිලුන්නාන් මාර්ගය	ගම්මානය අවසාන සීමාව	3.02	3.7	10.0
361	NVVPE 361	සිත්තසිප්පිකුලම් 210A	මාන්කුලම් පාසල් මාර්ගය		මැදවච්චිය - මන්නාරම මාර්ගය	මැදවච්චිය - මන්නාරම මාර්ගය	1.17	3.7	10.0
362	NVVPE 362	සිත්තසිප්පිකුලම් 210A	මාන්කුලම් 01 වන හරස් මාර්ගය		මැදවච්චිය - මන්නාරම මාර්ගය	මාන්කුලම් පාසල් මාර්ගය	0.49	2	4.0

1. අනු-අංකය	2. මාර්ග අංකය	2. ග්‍රාම නිලධාරී කොට්ඨාසයේ නම හා අංකය	4. මාර්ගයේ නම	5. මාර්ගය සඳහා භාවිතා කරන වෙනත් නම්	6 . ආරම්භක ස්ථානය	7. අවසන් ස්ථානය	8. මාර්ගයේ දුර ප්‍රමාණය (km)	9. මාර්ගයේ සාමාන්‍ය පළල (m)	10. මාර්ගයේ දකුණු පස (m)
363	NVVPE 363	සිත්තසිප්පිකුලම් 210A	මාන්කුලම 01 වන අභ්‍යන්තර මාර්ගය		මාන්කුලම පාසල් මාර්ගය	ගම්මානය අවසාන සීමාව	0.80	3.7	10.0
364	NVVPE 364	සිත්තසිප්පිකුලම් 210A	මාන්කුලම 02 වන අභ්‍යන්තර මාර්ගය		මාන්කුලම පාසල් මාර්ගය	ගම්මානය අවසාන සීමාව	0.30	2	6.0
365	NVVPE 365	සිත්තසිප්පිකුලම් 210A	මාන්කුලම 03 වන අභ්‍යන්තර මාර්ගය		මාන්කුලම පාසල් මාර්ගය	මාන්කුලම අභ්‍යන්තර මාර්ගය 01	0.19	1	1.0
366	NVVPE 366	සිත්තසිප්පිකුලම් 210A	මාන්කුලම 02 වන හරස් මාර්ගය		මැදවව්විය - මන්නාරම මාර්ගය	ගම්මානය අවසාන සීමාව	0.87	3.7	6.0
367	NVVPE 367	සිත්තසිප්පිකුලම් 210A	මාන්කුලම 03 වන හරස් මාර්ගය		මැදවව්විය - මන්නාරම මාර්ගය	ගම්මානය අවසාන සීමාව	0.29	2	6.0
368	NVVPE 368	සිත්තසිප්පිකුලම් 210A	මාන්කුලම 04 වන හරස් මාර්ගය		මැදවව්විය - මන්නාරම මාර්ගය	ගම්මානය අවසාන සීමාව	0.12	3.7	6.0
369	NVVPE 369	සිත්තසිප්පිකුලම් 210A	මාන්කුලම 04 වන අභ්‍යන්තර මාර්ගය		මරුදමඩු මාර්ගය	ගම්මානය අවසාන සීමාව	0.07	3	6.0
370	NVVPE 370	සිත්තසිප්පිකුලම් 210A	මාන්කුලම 05 වන අභ්‍යන්තර මාර්ගය		මාන්කුලම පාසල් මාර්ගය	ගම්මානය අවසාන සීමාව	0.14	3.7	4.0
371	NVVPE 371	සිත්තසිප්පිකුලම් 210A	මාන්කුලම 06 වන අභ්‍යන්තර මාර්ගය		මරුදමඩු මාර්ගය	මාන්කුලම පාසල් මාර්ගය	0.08	2	2.0
372	NVVPE 372	සිත්තසිප්පිකුලම් 210A	මාන්කුලම 05 වන හරස් මාර්ගය		මැදවව්විය-මන්නාරම මාර්ගය	ගම්මානය අවසාන සීමාව	0.24	3.7	6.0
373	NVVPE 373	සිත්තසිප්පිකුලම් 210A	මාන්කුලම 06 වන හරස් මාර්ගය		මැදවව්විය-මන්නාරම මාර්ගය	ගම්මානය අවසාන සීමාව	0.42	2	5.0
374	NVVPE 374	සිත්තසිප්පිකුලම් 210A	මාන්කුලම 07 වන අභ්‍යන්තර මාර්ගය		මරුදමඩු මාර්ගය	මාන්කුලම පාසල් මාර්ගය	0.09	1	2.0
375	NVVPE 375	සුඩුවෙන්දපුලව් 208	සුඩුවෙන්දපුලව්, පලෙයකුඩිමනෙයි මාර්ගය		නෙලුක්කුලම - නේරියකුලම මාර්ගය	නෙලුක්කුලම - නේරියකුලම මාර්ගය	3.18	3.7	12.0
376	NVVPE 376	සුඩුවෙන්දපුලව් 208	සුඩුවෙන්දපුලව්, රාජේන්ද්‍ර කුලම් කෘෂි මාර්ගය		නෙලුක්කුලම - නේරියකුලම මාර්ගය	කුඹුරු ඉඩම්	0.67	3.7	8.0
377	NVVPE 377	සුඩුවෙන්දපුලව් 208	සුඩුවෙන්දපුලම් 03 වන හරස් මාර්ගය		නෙලුක්කුලම - නේරියකුලම මාර්ගය	වැව	0.36	1.6	6.0
378	NVVPE 378	සුඩුවෙන්දපුලව් 208	සුඩුවෙන්දපුලම් 04 වන හරස් මාර්ගය		නෙලුක්කුලම - නේරියකුලම මාර්ගය	කුඹුරු ඉඩම්	0.51	3.7	7.0

1. අනු- අංකය	2. මාර්ග අංකය	2. ග්‍රාම නිලධාරී කොට්ඨාසයේ නම හා අංකය	4. මාර්ගයේ නම	5. මාර්ගය සඳහා භාවිතා කරන වෙනත් නම්	6 . ආරම්භක ස්ථානය	7.අවසන් ස්ථානය	8. මාර්ගයේ දුර ප්‍රමාණය (km)	9. මාර්ගයේ සාමාන්‍ය පළල (m)	10. මාර්ගයේ දකුණු පස (m)
379	NVVPE 379	සුඩුවෙන්දපුලව් 208	සුඩුවෙන්දපුලම් 07 වන හරස් මාර්ගය		නෙලුක්කුලම - නේරියකුලම මාර්ගය	පාවට්කුලම වැව	0.59	3.7	6.0
380	NVVPE 380	සුඩුවෙන්දපුලව් 208	සුඩුවෙන්දපුලම් 06 වන හරස් මාර්ගය		නෙලුක්කුලම - නේරියකුලම මාර්ගය	පදුර් වැව් බැම්ම	0.16	1	2.0
381	NVVPE 381	සුඩුවෙන්දපුලව් 208	සුඩුවෙන්දපුලම් 02 වන අභ්‍යන්තර මාර්ගය		සුඩුවෙන්දපුලව්, පලෙයකුඩිමනෙයි මාර්ගය	පදුර් වැව	0.13	3.7	10.0
382	NVVPE 382	සුඩුවෙන්දපුලව් 208	සුඩුවෙන්දපුලම් 03 වන අභ්‍යන්තර මාර්ගය		සුඩුවෙන්දපුලව්, පලෙයකුඩිමනෙයි මාර්ගය	කුඹුරු ඉඩම්	1.00	3.5	6.0
383	NVVPE 383	සුඩුවෙන්දපුලව් 208	සුඩුවෙන්දපුලම් 04 වන අභ්‍යන්තර මාර්ගය		සුඩුවෙන්දපුලව්, පලෙයකුඩිමනෙයි මාර්ගය	කුඹුරු ඉඩම්	0.07	2	6.0
384	NVVPE 384	සුඩුවෙන්දපුලව් 208	සුඩුවෙන්දපුලම් 05 වන අභ්‍යන්තර මාර්ගය		සුඩුවෙන්දපුලව්, පලෙයකුඩිමනෙයි මාර්ගය	ගම්මානය අවසාන සීමාව	0.86	3.7	12.0
385	NVVPE 385	සුඩුවෙන්දපුලව් 208	සුඩුවෙන්දපුලම් 06 වන අභ්‍යන්තර මාර්ගය		සුඩුවෙන්දපුලව්, පලෙයකුඩිමනෙයි මාර්ගය	ගම්මානය අවසාන සීමාව	0.16	1	2.0
386	NVVPE 386	සුඩුවෙන්දපුලව් 208	සුඩුවෙන්දපුලම් 08 වන අභ්‍යන්තර මාර්ගය		සුඩුවෙන්දපුලව්, පලෙයකුඩිමනෙයි මාර්ගය	ගම්මානය අවසාන සීමාව	0.58	3.7	14.0
387	NVVPE 387	සුඩුවෙන්දපුලව් 208	සුඩුවෙන්දපුලම් 09 වන අභ්‍යන්තර මාර්ගය		සුඩුවෙන්දපුලව්, පලෙයකුඩිමනෙයි මාර්ගය	වැව් බැම්ම	0.61	3.7	10.0
388	NVVPE 388	සුඩුවෙන්දපුලව් 208	සුඩුවෙන්දපුලම් 10 වන අභ්‍යන්තර මාර්ගය		සුඩුවෙන්දපුලව්, පලෙයකුඩිමනෙයි මාර්ගය	කුඹුරු ඉඩම්	0.24	3.7	6.0
389	NVVPE 389	සුඩුවෙන්දපුලව් 208	සුඩුවෙන්දපුලම් 01 වන හරස් මාර්ගය		නෙලුක්කුලම - නේරියකුලම මාර්ගය	සුඩුවෙන්දපුලව්, පලෙයකුඩිමනෙයි මාර්ගය	1.45	3.7	10.0
390	NVVPE 390	සුඩුවෙන්දපුලව් 208	සුඩුවෙන්දපුලම් 11 වන අභ්‍යන්තර මාර්ගය		සුඩුවෙන්දපුලම් 01 වන හරස් මාර්ගය	සුඩුවෙන්දපුලම් 01 වන හරස් මාර්ගය	0.14	3.7	10.0
391	NVVPE 391	සුඩුවෙන්දපුලව් 208	සුඩුවෙන්දපුලම් 12 වන අභ්‍යන්තර මාර්ගය		සුඩුවෙන්දපුලම් 01 වන හරස් මාර්ගය	සුඩුවෙන්දපුලව්, පලෙයකුඩිමනෙයි	0.24	3.7	9.0

1. අනු-අංකය	2. මාර්ග අංකය	2. ග්‍රාම නිලධාරී කොට්ඨාසයේ නම හා අංකය	4. මාර්ගයේ නම	5. මාර්ගය සඳහා භාවිතා කරන වෙනත් නම්	6 . ආරම්භක ස්ථානය	7. අවසන් ස්ථානය	8. මාර්ගයේ දුර ප්‍රමාණය (km)	9. මාර්ගයේ සාමාන්‍ය පළල (m)	10. මාර්ගයේ දකුණු පස (m)
392	NVVPE 392	සුඩුවෙන්දපුලව් 208	සුඩුවෙන්දපුලව් 14 වන අභ්‍යන්තර මාර්ගය		සුඩුවෙන්දපුලව් 01 වන හරස් මාර්ගය	සුඩුවෙන්දපුලව්, පලෙයකුඩිමනෙයි මාර්ගය	0.34	3.7	9.0
393	NVVPE 393	සුඩුවෙන්දපුලව් 208	සුඩුවෙන්දපුලව් 15 වන අභ්‍යන්තර මාර්ගය		සුඩුවෙන්දපුලව් 01 වන හරස් මාර්ගය	සුඩුවෙන්දපුලව්, පලෙයකුඩිමනෙයි මාර්ගය	0.31	3.7	9.0
394	NVVPE 394	සුඩුවෙන්දපුලව් 208	සුඩුවෙන්දපුලව් 16 වන අභ්‍යන්තර මාර්ගය		සුඩුවෙන්දපුලව් 01 වන හරස් මාර්ගය	සුඩුවෙන්දපුලව්, පලෙයකුඩිමනෙයි මාර්ගය	0.29	3.7	9.0
395	NVVPE 395	සුඩුවෙන්දපුලව් 208	සුඩුවෙන්දපුලව් 17 වන අභ්‍යන්තර මාර්ගය		සුඩුවෙන්දපුලව් 01 වන හරස් මාර්ගය	සුඩුවෙන්දපුලව්, පලෙයකුඩිමනෙයි මාර්ගය	0.26	3.7	9.0
396	NVVPE 396	සුඩුවෙන්දපුලව් 208	සුඩුවෙන්දපුලව් 18 වන අභ්‍යන්තර මාර්ගය		සුඩුවෙන්දපුලව් 01 වන හරස් මාර්ගය	සුඩුවෙන්දපුලව්, පලෙයකුඩිමනෙයි මාර්ගය	0.26	3.7	9.0
397	NVVPE 397	සුඩුවෙන්දපුලව් 208	සුඩුවෙන්දපුලව් 19 වන අභ්‍යන්තර මාර්ගය		සුඩුවෙන්දපුලව් 01 වන හරස් මාර්ගය	සුඩුවෙන්දපුලව්, පලෙයකුඩිමනෙයි මාර්ගය	0.11	3.7	10.0
398	NVVPE 398	සුඩුවෙන්දපුලව් 208	සුඩුවෙන්දපුලව් 07 වන අභ්‍යන්තර මාර්ගය		සුඩුවෙන්දපුලව්, පලෙයකුඩිමනෙයි මාර්ගය	ගම්මානය අවසාන සීමාව	0.07	3	6.0
399	NVVPE 399	සුඩුවෙන්දපුලව් 208	සුඩුවෙන්දපුලව් 01 වන අභ්‍යන්තර මාර්ගය		සුඩුවෙන්දපුලව්, පලෙයකුඩිමනෙයි මාර්ගය	ගම්මානය අවසාන සීමාව	0.20	2	3.0
400	NVVPE 400	සුඩුවෙන්දපුලව් 208	සුඩුවෙන්දපුලව් 02 වන හරස් මාර්ගය		නෙලුක්කුලම - නේරියකුලම මාර්ගය	කුඹුරු ඉඩම්	0.25	3	6.0
401	NVVPE 401	සුඩුවෙන්දපුලව් 208	සුඩුවෙන්දපුලව් 05 වන හරස් මාර්ගය		නෙලුක්කුලම - නේරියකුලම මාර්ගය	කුඹුරු ඉඩම්	0.90	3	7.0
402	NVVPE 402	සුඩුවෙන්දපුලව් 208	පාවට්කුලම් යුනිට් 01- 01 වන හරස් විදිය		නෙලුක්කුලම - නේරියකුලම මාර්ගය	නෙලුක්කුලම - නේරියකුලම මාර්ගය	0.49	3.7	10.0
403	NVVPE 403	සුඩුවෙන්දපුලව් 208	පාවට්කුලම් යුනිට් 01- 02 වන හරස් විදිය		අවරන්කුලාව මාර්ගය	පාවට්කුලම යුනිට් 02 ප්‍රධාන මාර්ගය	0.63	3.7	10.0
404	NVVPE 404	සුඩුවෙන්දපුලව් 208	පාවට්කුලම් යුනිට් 01- 03 වන හරස් විදිය		අවරන්කුලාව මාර්ගය	අවරන්කුලාව මාර්ගය	0.73	3.7	10.0

1. අනු- අංකය	2. මාර්ග අංකය	2. ග්‍රාම නිලධාරී කොට්ඨාසයේ නම හා අංකය	4. මාර්ගයේ නම	5. මාර්ගය සඳහා භාවිතා කරන වෙනත් නම්	6 . ආරම්භක ස්ථානය	7. අවසන් ස්ථානය	8. මාර්ගයේ දුර ප්‍රමාණය (km)	9. මාර්ගයේ සාමාන්‍ය පළල (m)	10. මාර්ගයේ දකුණු පස (m)
405	NVVPE 405	සුඩුවෙන්දපුලවි 208	පාවට්කුලම් යුනිට් 05- 01 වන හරස් වීදිය		නිවාස සංකීර්ණය	ශ්‍රේවල් කොරිය	0.90	3.7	10.0
406	NVVPE 406	මුදලියාර්කුලම් 210	මුදලියාර්කුලම් පලෙය කුඩිමනෙයි මාර්ගය		මැදවව්විය-මන්නාරම මාර්ගය	කුඹුරු ඉඩම්	0.40	3.7	10.0
407	NVVPE 407	මුහනන්කුලම් 211 B	මුදලියාර්කුලම් ක්‍රීඩාංගන මාර්ගය		මැදවව්විය-මන්නාරම මාර්ගය	මුහුන්දන්කුලම් 03 වන පටුමග	0.38	3.7	10.0
408	NVVPE 408	ආණ්ඩියාපුලියන්කුලම් 207	බිඩියාගාම් නිවාස සංකීර්ණය- 01 වන හරස් මාර්ගය		මැදවව්විය-මන්නාරම මාර්ගය	බිඩියාගාම් නිවාස සංකීර්ණය-04 වන අභ්‍යන්තර මාර්ගය	0.51	3.7	10.0
409	NVVPE 409	ආණ්ඩියාපුලියන්කුලම් 207	බිඩියාගාම් නිවාස සංකීර්ණය- 02 වන හරස් මාර්ගය		මැදවව්විය-මන්නාරම මාර්ගය	බිඩියාගාම් නිවාස සංකීර්ණය-04 වන අභ්‍යන්තර මාර්ගය	0.51	3.7	10.0
410	NVVPE 410	ආණ්ඩියාපුලියන්කුලම් 207	බිඩියාගාම් නිවාස සංකීර්ණය- 01 වන අභ්‍යන්තර මාර්ගය		බිඩියාගාම් මාර්ගය	බිඩියාගාම් නිවාස සංකීර්ණය-02 වන හරස් මාර්ගය	0.32	3.7	10.0
411	NVVPE 411	ආණ්ඩියාපුලියන්කුලම් 207	බිඩියාගාම් නිවාස සංකීර්ණය- 02 වන අභ්‍යන්තර මාර්ගය		බිඩියාගාම් මාර්ගය	බිඩියාගාම් නිවාස සංකීර්ණය-02 වන හරස් මාර්ගය	0.32	3.7	10.0
412	NVVPE 412	ආණ්ඩියාපුලියන්කුලම් 207	බිඩියාගාම් නිවාස සංකීර්ණය- 03 වන අභ්‍යන්තර මාර්ගය		බිඩියාගාම් මාර්ගය	බිඩියාගාම් නිවාස සංකීර්ණය-02 වන හරස් මාර්ගය	0.30	3.7	6.0
413	NVVPE 413	ආණ්ඩියාපුලියන්කුලම් 207	බිඩියාගාම් නිවාස සංකීර්ණය- 04 වන අභ්‍යන්තර මාර්ගය		බිඩියාගාම් මාර්ගය	බිඩියාගාම් නිවාස සංකීර්ණය-02 වන හරස් මාර්ගය	0.32	3.7	8.0
414	NVVPE 414	පෙරියකඩ්ඩු 207 B	ගනේපුරම් පරණ නිවාස 03 වන පටුමග		වවුනියාව පරයානලන්කුලම් මාර්ගය	වවුනියාව පරයානලන්කුලම් මාර්ගය	1.25	3.7	10.0
415	NVVPE 415	පෙරියකඩ්ඩු 207 B	ගනේපුරම් පරණ නිවාස 04 වන පටුමග		වවුනියාව පරයානලන්කුලම් මාර්ගය	ගනේපුරම් පරණ නිවාස 03 වන පටුමග	0.51	3.7	10.0
416	NVVPE 416	පෙරියකඩ්ඩු 207 B	ගනේපුරම් පරණ නිවාස 05 වන පටුමග		වවුනියාව පරයානලන්කුලම් මාර්ගය	ගනේපුරම් පරණ නිවාස 03 වන පටුමග	0.94	3.7	10.0
417	NVVPE 417	පෙරියකඩ්ඩු 207 B	ගනේපුරම් පරණ නිවාස 07 වන අභ්‍යන්තර මාර්ගය		ගනේපුරම් කුර්සුඩ්ඩිකුලම් මාර්ගය	ගනේපුරම් පරණ නිවාස 03 වන පටුමග	0.59	3.7	10.0

1. අනු-අංකය	2. මාර්ග අංකය	2. ග්‍රාම නිලධාරී කොට්ඨාසයේ නම හා අංකය	4. මාර්ගයේ නම	5. මාර්ගය සඳහා භාවිතා කරන වෙනත් නම්	6 . ආරම්භක ස්ථානය	7.අවසන් ස්ථානය	8. මාර්ගයේ දුර ප්‍රමාණය (km)	9. මාර්ගයේ සාමාන්‍ය පළල (m)	10. මාර්ගයේ දකුණු පස (m)
418	NVVPE 418	පෙරියකඩ්දු 207 B	ගනේපුරම් පරණ නිවාස 08 වන අභ්‍යන්තර මාර්ගය		ගනේපුරම් කුරිසුඩ්ඩකුලම් මාර්ගය	ගනේපුරම් පරණ නිවාස 03 වන පටුමග	0.59	3.7	10.0
419	NVVPE 419	පෙරියකඩ්දු 207 B	ගනේපුරම් කුරිසුඩ්ඩකුලම් මාර්ගය		වවුනියාව පරයානලන්කුලම මාර්ගය	කුරිසුඩ්ඩකුලම් වැව	2.48	3.7	10.0
420	NVVPE 420	පෙරියතම්පනෙයි 207 A	පෙරියතම්පනෙයි පුලියඩි මුරිප්පු ප්‍රධාන වීදිය		පුලියඩිමුරිප්පු ඇළ වීදිය	ගම්මානය අවසාන සීමාව	1.50	3	10.0
421	NVVPE 421	පෙරියතම්පනෙයි 207 A	පෙරියතම්පනෙයි පුලියඩි මුරිප්පු 01 වන අභ්‍යන්තර වීදිය		පෙරියතම්පනෙයි පුලියඩිමුරිප්පු ප්‍රධාන වීදිය	ගම්මානය අවසාන සීමාව	0.20	2	6.0
422	NVVPE 422	කන්නාඩ්ඩි 207 C	කන්නාඩ්ඩි කොල්ලන්කුලම් මාර්ගය		වවුනියාව පරයානලන්කුලම මාර්ගය	වැව් බැම්ම	0.69	3	10.0
423	NVVPE 423	කන්නාඩ්ඩි 207 C	කන්නාඩ්ඩි පරරාජකුලම් මාර්ගය		කන්නාඩ්ඩි කොල්ලන්කුලම් මාර්ගය	ගම්මානය අවසාන සීමාව	0.55	3	8.0

08-108/4

කැගල්ල ප්‍රාදේශීය සභාව

වැරදි නිවැරදි කිරීමයි

1987 අංක 15 දරන ප්‍රාදේශීය සභා පනතේ 24(3) ආ වගන්තිය යටතේ කරනු ලබන දැන්වීමයි

1989 අංක 12 දරන (අනුෂාංගික විධිවිධාන) පනතේ දෙවන වගන්තිය සමග කියවිය යුතු 1987 අංක 15 දරන ප්‍රාදේශීය සභා පනතේ 24(1) අ වගන්තිය ප්‍රකාරව කටයුතු කරමින් 24(1) ආ වගන්තිය ප්‍රකාරව 2015.07.10 දිනැති අංක 1923 දරන ශ්‍රී ලංකා ප්‍රජාතාන්ත්‍රික සමාජවාදී ජනරජයේ ගැසට් පත්‍රයේ iv ආ කොටසෙහි 07-510 හා 07-511 දරන නිවේදනයන්හි සභාව සතු මාර්ග ලෙස ප්‍රකාශයට පත් කරන ලද මාර්ගවල විරෝධතා කැඳවා පළමුවර ප්‍රකාශයට පත් කරන ලද දිනය 2014.03.27 ලෙස වැරදීමකින් සඳහන්ව ඇත. එම දිනය 2015.03.27 ලෙස නිවැරදි විය යුතු බව,

ඉහත සඳහන් කරන ලද ගැසට් පත්‍රයට නිවැරදි කිරීමේ සංශෝධනයක් ලෙස ප්‍රකාශයට පත් කරනු ලැබේ.

එස්.ඒ.එස්.එම් වික්‍රමසූරිය,
ලේකම්,
කැගල්ල ප්‍රාදේශීය සභාව,
බුළුරැජ්ජ, හෙට්ටිමුල්ල.

ශ්‍රී ලංකා ප්‍රජාතාන්ත්‍රික සමාජවාදී ජනරජයේ ගැසට් පත්‍රය දැන්වීම් සහ ප්‍රකාශනයන් සඳහා අය කරනු ලබන සංශෝධිත ගාස්තු

2013 ජනවාරි මස 01 වැනි දින සිට

(සෑම සිකුරාදා දිනයන්හි ගැසට් පත්‍රය පළ කරනු ලැබේ.)

සියළුම ගැසට් පත්‍ර නියමිත දිනට www.documents.gov.lk වෙබ් අඩවියෙන් බාගත කළ හැක.

1. සියලු ම දැන්වීම් සහ ප්‍රකාශනයන් පළ කරනු ලබන්නේ ප්‍රසිද්ධ කරන්නාගේ වගකීම පිටය.
2. පෞද්ගලික පළකරන්නන්ගේ සියලු ම දැන්වීම් සහ ප්‍රකාශන ඒ සඳහා නියමිත සම්පූර්ණ ගාස්තුවත් සමග කොළඹ 08, බොරැල්ල, ශ්‍රී ලංකා රජයේ මුද්‍රණ දෙපාර්තමේන්තුවේ මුද්‍රණාලයාධිපතිට තැපෑලෙන් එවීමට හෝ ගෙනැවිත් භාරදීමට පුළුවන.
3. කාර්යාල වේලාවන් පෙරවරු 8.30 සිට පස්වරු 4.15 දක්වා වේ.
4. මුදල් ගනුදෙනු කරනු ලබන්නේ පෙරවරු 9.00 සිට පස්වරු 3.00 දක්වා බව සැලකිය යුතු යි.
5. සියලු ම දැන්වීම් සහ ප්‍රකාශන සඳහා ගාස්තුව කලින් ගෙවිය යුතුයි. දැන්වීම් සහ ප්‍රකාශනයන් තැපෑලෙන් එවන විට ඒ සමග ම අයවිය යුතු ගාස්තුව සඳහා මුදල් ඇනවුමක් හෝ වෙක් පතක් හෝ තැපැල් ඇනවුමක් රජයේ මුද්‍රණාලයාධිපතිට එවිය යුතු ය. මුදල් ඇනවුම් ගෙවන කාර්යාලය බොරැල්ල තැපැල් කාර්යාලය වේ.
6. ප්‍රමාදය සහ දොස් වළක්වා ගැනීම සඳහා පළ කරන්නට නියමිත පිටපත කඩදාසියේ එක් පැත්තක පමණක් පැහැදිලි ව ටයිප් කර එවිය යුතු ය. අන් අකුරින් ලියූ කිසිම නිවේදනයක් භාරගනු නොලැබේ.
7. සෑම අත්සනකට ම යටින් අකුරු වෙන්කොට පැහැදිලිව අත්සනේ අකුරු ලිවිය යුතු යි.
8. වෙළෙඳ ප්‍රචාරක කටයුතු සඳහා දැන්වීම් භා රජයේ සේවයේ නොවන අයගේ නම් වෙනස් කිරීම පිළිබඳ කරන දැන්වීම් පළ කරනු නොලැබේ.
9. උසාවියේ අණපනත් යටතේ නිකුත් කළා යැයි හැඟෙන ප්‍රකාශන, සුප්‍රීම් උසාවියේ නීතිඳවරයකුගේ අනුමැතිය හෝ අත්සන නොමැතිව ප්‍රසිද්ධ කරනු නොලැබේ.
10. 2013 ජනවාරි මස 01 වැනි දින සිට දැන්වීම් සහ ප්‍රකාශනයන් සඳහා අය කරන ගාස්තු මෙසේ යි :-

	රු. ශ.	
අඟලකට හෝ ඉන් අඩුව137 0
වැඩිවන සෑම අඟලකට හෝ ඉන් කොටසකට 137 0
තනි තීරුවකට හෝ ගැසට් පිටුවකින් අඩකට 1,300 0
තීරු දෙකකට හෝ සම්පූර්ණ ගැසට් පිටුවකට 2,600 0

(අඟලේ සෑම කොටසකට ම සම්පූර්ණ අඟලකට අය කරනු ලබන ගාස්තුව අය කරනු ලැබේ.)

11. සෑම සිකුරාදා දිනකට ම ශ්‍රී ලංකා ප්‍රජාතාන්ත්‍රික සමාජවාදී ජනරජයේ ගැසට් පත්‍රය පළ කරනු ලැබේ. ප්‍රසිද්ධ නිවාඩු දින අතරට පැමිණෙන සෑම සතියක දී ම පළ කරන දිනය වෙනස් වීමට ඉඩ තිබේ.
12. සෑම මාසයක ම මුල් සතියේ ගැසට් පත්‍රයේ සෑම කොටසක ම කෙලවරෙහි වෙනම පළවන දැන්වීම් සඳහන් ප්‍රකාර, සියලු ම දැන්වීම් සහ ප්‍රකාශනයන් කොළඹ 08, රජයේ මුද්‍රණාලයේ මුද්‍රණාලයාධිපතිට ලැබෙන සේ එවිය යුතු යි.
13. ගැසට් පත්‍රය නොලැබීම, ප්‍රමාද වී ලැබීම සහ ලිපිනය වෙනස් කිරීම ආදිය කොළඹ 08, රජයේ මුද්‍රණ දෙපාර්තමේන්තුවේ, මුද්‍රණාලයාධිපතිට දැනුම් දිය යුතු ය.
14. 2013 ජනවාරි මස 01 වැනි දින සිට ක්‍රියාත්මකවන සංශෝධිත දායක ගාස්තුව :-

ශ්‍රී ලංකා ප්‍රජාතාන්ත්‍රික සමාජවාදී ජනරජයේ ගැසට් පත්‍රය - (වාර්ෂික දායක මුදල සහ තැපැල් ගාස්තුව)

	වාර්ෂික දායක මුදල	තැපැල් ගාස්තුව
	රු. ශ.	රු. ශ.
I වැනි කොටස :		
I වැනි ඡේදය 4,160 00	9,340 00
II වැනි ඡේදය (පළ කිරීම්, ඇබැරුතු, ටෙන්ඩර් සහ විභාග ආදිය) 580 00	950 00
III වැනි ඡේදය (වෙළඳ ලකුණු හා ජේටන්ට් බලපත්‍ර ආදිය) 405 00	750 00
I වැනි කොටස සම්පූර්ණයෙන් (I, II සහ III ඡේද තුන ම ඇතුළත් ව) 890 00	2,500 00
II වැනි කොටස (අධිකරණ) 860 00	450 00
III වැනි කොටස (ඉඩම්) 260 00	275 00
IV වැනි කොටස (පළාත් පාලන දැන්වීම් සහ පළාත් සභා දැන්වීම්) 2,080 00	4,360 00
V වැනි කොටස (මහින් ගෙන යෑමේ අවසර සහ පොත් නාමාවලිය) 1,300 00	3,640 00
VI වැනි කොටස (ජූරිසභිකයින්ගේ හා උපදේශකවරුන්ගේ නාමාවලිය) 780 00	1,250 00
අති විශේෂ ගැසට් පත්‍රය 5,145 00	5,520 00

(ලීන් වර්ෂය අවසානයේ නිමවන සේ දායක ගාස්තු භාරගනුයේ දොලොස් මාසයකට නොඅඩු කාලසීමාවකට පමණ ය.)

* තනි පිටපත් සඳහා ගාස්තු (පිටපත් විකිණීමට තිබේ නම්)

	පිටපතක මිල	තැපැල් ගාස්තුව
	රු. ශ.	රු. ශ.
I වැනි කොටස :		
I වැනි ඡේදය 40 00	60 00
II වැනි ඡේදය (පළ කිරීම්, ඇබැරුතු, ටෙන්ඩර් සහ විභාග ආදිය) 25 00	60 00
III වැනි ඡේදය 15 00	60 00
I වැනි කොටස සම්පූර්ණයෙන් (I, II සහ III ඡේද තුන ම ඇතුළත් ව) 80 00	120 00
II වැනි කොටස 12 00	60 00
III වැනි කොටස 12 00	60 00
IV වැනි කොටස (පළාත් පාලන දැන්වීම් සහ පළාත් සභා දැන්වීම්) 23 00	60 00
V වැනි කොටස 123 00	60 00
VI වැනි කොටස 87 00	60 00

* කොළඹ 05, පොල්හේන්ගොඩ, කිරුළපහ මාවතේ, අංක 163 හි පිහිටි රජයේ ප්‍රකාශන කාර්යාංශයෙන් තනි පිටපත් මිල දී ගත හැක.

ගැසට් පත්‍රය පළකිරීම පිළිබඳව වැදගත් නිවේදනයයි

සතිපතා මුද්‍රණය වන ශ්‍රී ලංකා ප්‍රජාතාන්ත්‍රික සමාජවාදී ජනරජයේ ගැසට් පත්‍රය සාමාන්‍යයෙන් සිකුරාදා දිනවල පළ කරනු ලැබේ. සිකුරාදා දිනයක් රජයේ නිවාඩු දිනයක් වූ විට එම සිකුරාදා දිනට ප්‍රථම වැඩ කරන දිනයේ ගැසට් පත්‍රය පළ කරනු ලැබේ. ඒ අනුව ගැසට් පත්‍රයේ පළ කිරීම සඳහා නිවේදන භාරගන්නා අන්තිම දිනය ද එම සතියේ ඇතිවන නිවාඩු දින ගණන අනුව වෙනස් වනු ඇත.

ඒ ඒ ගැසට් පත්‍රයේ පළ කිරීම සඳහා දැන්වීම් භාර ගන්නා අන්තිම දිනය සහ වේලාවන් පහත පළ කර ඇති උපලේඛනයේ දැක්වේ. පහත සඳහන් නියමිත වේලාවට පසු ලැබෙන සියලුම දැන්වීම් එය එවූ අය වෙත තැපෑලෙන් ආපසු එවනු ලැබේ. ඊළඟ ගැසට් පත්‍රයේ එය පළ කළ යුතු නම් අවශ්‍ය සංශෝධනයන් කර ආපසු එවිය යුතුය. රජයේ මුද්‍රණාලය වෙත තැපැල් මගින් එවන දැන්වීම් අප්‍රමාදව එහි ලැබීමට සෑහෙන වේලාවක් දී තැපැල් කිරීමෙන් වුවමනා ගැසට් පත්‍රයට දැන්වීම ඇතුළත් වෙනවා මෙන් ම එය සියලු දෙනාගේ ම පහසුවට ද හේතු වන බව සලකන්න.

ශ්‍රී ලංකා ප්‍රජාතාන්ත්‍රික සමාජවාදී ජනරජයේ ගැසට් පත්‍රය මිල දී ගැනීම සඳහා සියලුම දායක මුදල් රජයේ මුද්‍රණාලයාධිපති වෙත කෙළින් ම ගෙවිය යුතුය.

සැලකිය යුතුයි. - මුදල් ගෙවා ගැසට් පත්‍රයේ පළකරනු ලබන දැන්වීම් සඳහා අයවිය යුතු මුදල් රජයේ මුද්‍රණාලයාධිපති වෙත එවිය යුතු බව සලකන්න.

උපලේඛනය

මාසය	පළකිරීමේ දිනය		ගැසට් පත්‍රයේ පළ කිරීම සඳහා දැන්වීම් භාර ගන්නා අන්තිම දිනය හා වේලාව			
2016						
අගෝස්තු	2016.08.05	සිකුරාදා	2016.07.22	සිකුරාදා	දහවල්	12.00
	2016.08.12	සිකුරාදා	2016.07.29	සිකුරාදා	දහවල්	12.00
	2016.08.19	සිකුරාදා	2016.08.05	සිකුරාදා	දහවල්	12.00
	2016.08.26	සිකුරාදා	2016.08.12	සිකුරාදා	දහවල්	12.00
සැප්තැම්බර්	2016.09.02	සිකුරාදා	2016.08.19	සිකුරාදා	දහවල්	12.00
	2016.09.09	සිකුරාදා	2016.08.26	සිකුරාදා	දහවල්	12.00
	2016.09.15	බ්‍රහස්පතින්ද	2016.09.02	සිකුරාදා	දහවල්	12.00
	2016.09.23	සිකුරාදා	2016.09.09	සිකුරාදා	දහවල්	12.00
	2016.09.30	සිකුරාදා	2016.09.15	බ්‍රහස්පතින්ද	දහවල්	12.00
ඔක්තෝබර්	2016.10.07	සිකුරාදා	2016.09.23	සිකුරාදා	දහවල්	12.00
	2016.10.14	සිකුරාදා	2016.09.30	සිකුරාදා	දහවල්	12.00
	2016.10.21	සිකුරාදා	2016.10.07	සිකුරාදා	දහවල්	12.00
	2016.10.28	සිකුරාදා	2016.10.14	සිකුරාදා	දහවල්	12.00

බී. කේ. එස්. රවීන්ද්‍ර,
රජයේ මුද්‍රණාලයාධිපති. (වැ. බ.)

2016 ජූනි මස 21 වැනි දින,
රජයේ මුද්‍රණ දෙපාර්තමේන්තුව,
කොළඹ 08.