



ශ්‍රී ලංකා ප්‍රජාතාන්ත්‍රික සමාජවාදී ජනරජයේ ගැසට් පත්‍රය

අංක 2,067 - 2018 අප්‍රේල් මස 12 වැනි බ්‍රහස්පතින්දා - 2018.04.12

(රජයේ බලයපිට ප්‍රසිද්ධ කරන ලදී)

(IV අ) වැනි කොටස - පළාත් පාලනය

(වෙන වෙනම ගොනු කර ගත හැකි පරිදි සෑම කොටසකට ම අයත් එක් එක් භාෂාවකට වෙන වෙනම පිටු අංක යොදා ඇත)

	පිටුව	පිටුව
තනතුරු- ඇඹැර්තු	686	පළාත් පාලන සභා ඡන්ද ආඥානත යටතේ දැන්වීම් .. —
විභාග, විභාග ප්‍රතිඵල ආදිය	—	ආදායම් හා වියදම් පිළිබඳ ප්‍රකාශන ... —
බඩුබාහිරාදිය විකිණීම්	—	අයවැය ලේඛන ... —
පළාත් පාලන නිවේදන	689	දේපළ විකිණීම් ... —
		විවිධ දැන්වීම් ... 737

සතිපතා නිකුත් වන ගැසට් පත්‍රයෙහි පළකිරීම සඳහා භාරගනු ලබන දැන්වීම් පිළිබඳ වැදගත් නිවේදනයයි

ශ්‍රී ලංකා ප්‍රජාතාන්ත්‍රික සමාජවාදී ජනරජයේ ගැසට් පත්‍රයේ අවසන් පිටුවේ සෑම මාසයක ම මුල් සතියේ දී පළ කරන නිවේදන භාරගන්නා දිනයන් සහ වේලාවන් පිළිබඳව මින් අවධානය යොමු කරනු ලැබේ.

ගැසට් පත්‍රයේ පළ කිරීම සඳහා දැන්වීම් භාරගැනීම ගැසට් පත්‍රය පළකරනු ලබන දිනයට සති දෙකකට පෙර සිකුරාදා දිනයෙහි දහවල් 12.00 ට අවසන් කරනු ලැබේ. තනතුරු - ඇඹැර්තු, විභාග, ටෙන්ඩර් සහ වෙන්දේසි පිළිබඳ දැන්වීම්වල අවසන් දින සහ වේලාවන් ඒ පිළිබඳව උනන්දුවක් දක්වන අයට ප්‍රමාණවත් කාල වේලාවක් ලැබෙන පරිදි යොදාගත යුතු බවට, සියලු ම දෙපාර්තමේන්තු, සංස්ථා සහ මණ්ඩල යනාදිය වගබලාගත යුතු බව මින් අවධාරණය කෙරේ. පළකිරීම සඳහා එවනු ලබන සෑම දැන්වීමක් ම තනි පැත්තේ පමණක් පැහැදිලිව පිටපත් කළ යුතු ය. නිරවද්‍යතාවය පිළිබඳව කරන විමසීම් සහ පැමිණිලි ගැසට් පත්‍රය පළ වූ දින සිට තෙමසකට පසුව භාරගනු නොලැබේ.

ගැසට් පත්‍රයේ පළ කරන සෑම දැන්වීමක් ම ගැසට් පත්‍රය පළ කරනු ලබන දිනට සති දෙකකට පෙර එනම්, 2018 මැයි මස 04 වැනි දින පළ කරන ගැසට් පත්‍රයේ දැන්වීම් 2018 අප්‍රේල් මස 20 වැනි දින දහවල් 12.00ට හෝ ඊට පෙර තැපෑලෙන් හෝ ගෙනවිත් රජයේ මුද්‍රණාලයට භාරදිය යුතු ය.

2006 අංක 19 දරන ඉලෙක්ට්‍රොනික ගනුදෙනු පනත - 9 වැනි වගන්තිය

“යම් ප්‍රකාශනයක්, රීතියක්, නියෝගයක්, නියමයක්, අතුරු ව්‍යවස්ථාවක්, නිවේදනයක් හෝ වෙනත් කිසිවක් ගැසට් පත්‍රයේ පළ කළ යුතු බවට යම් පනතකින් හෝ නීති ප්‍රඥප්තියකින් විධිවිධාන සලස්වා ඇති අවස්ථාවක, ඒ රීතිය, නියෝගය, නියමය, අතුරු ව්‍යවස්ථාව, නිවේදනය හෝ වෙනත් දෙය ඉලෙක්ට්‍රොනික ස්වරූපයේ වන ගැසට් පත්‍රයක පළ කරනු ලැබුවහොත් ඒ විධිවිධානය සම්පූර්ණ කර ඇත්නම් සේ සැලකිය යුතු ය.”

ගංගානි ලියනගේ,
රජයේ මුද්‍රණාලයාධිපති (වැ. බ.)

2018 ජනවාරි මස 01 වැනි දින,
කොළඹ 08,
රජයේ මුද්‍රණ දෙපාර්තමේන්තුවේ දී ය.



මෙම ගැසට් පත්‍රය www.documents.gov.lk වෙබ් අඩවියෙන් බාගත කළ හැක.

තනතුරු - ඇබැර්තු

බලපිටිය ප්‍රාදේශීය සභාව

01. දකුණු පළාත් රාජ්‍ය සේවයේ බලපිටිය ප්‍රාදේශීය සභාවේ දැනට පුරප්පාඩුව පවතින ආදාහනාගාර සහයක තනතුරක් සඳහා නියමිත සුදුසුකම් සපුරා ඇති දකුණු පළාත තුළ ස්ථිරව පදිංචි ස්ත්‍රී/පුරුෂ දෙපාර්ශවයෙන්ම අයදුම්පත් කැඳවනු ලැබේ.

02.

තනතුරු නාමය	තනතුරු සංඛ්‍යාව	වැටුප් ක්‍රමය	අවම අධ්‍යාපන සුදුසුකම්
ආදාහනාගාර සහයක	01	රා. ප. ව. 3/2016 අනුව PL1- 2016, 24,250 - 250 x 10 - 270 x 10 - 300 x 10 - 330 x 12 - රු. 36,410	අධ්‍යාපන පොදු සහතික පත්‍ර (සාමාන්‍ය පෙළ) විභාගයේ දී දෙවරකට නොවැඩි වාර ගණනක දී සම්මාන 02 ක් සහිතව විෂයයන් හය (06) ක් සමත්වී තිබීම.

03. අවශ්‍ය වෙනත් සුදුසුකම් :

- i. අයදුම්පත් භාර ගන්නා අවසන් දිනට අවුරුදු 18 නොඅඩු හා අවුරුදු 45 ට නොවැඩි විය යුතුය. (දැනටමත් රාජ්‍ය සේවයේ/පළාත් රාජ්‍ය සේවයේ නියුතු වූවන්ට උපරිම වයස් සීමාව අදාළ නොවේ. මෙම අය අදාළ දෙපාර්තමේන්තුවේ ප්‍රධානියා මගින් තම අයදුම්පත්‍රය ඉදිරිපත් කළ යුතු ය.
- ii. අයදුම්කරුවන් පරම්පරාවෙන් හෝ ලියාපදිංචි වීමෙන් ශ්‍රී ලංකා පුරවැසියෙකු විය යුතු ය.
- iii. අයදුම්කරුවන් අයදුම්පත් භාර ගන්නා අවසාන දිනට පූර්වාසන්න වසර 03 ක කාලයක් දකුණු පළාත් සභා බල ප්‍රදේශය තුළ ස්ථිර පදිංචි ඇති අයෙකු විය යුතුය.
- iv. අයදුම්කරුවන් මනා සෞඛ්‍ය තත්ත්වයකින් හා විශිෂ්ඨ චරිතයකින් යුක්ත විය යුතුය.
- v. දණ්ඩ නීති සංග්‍රහය යටතේ උසාවියකින් වරදකරුවෙකු වී දඬුවම් ලැබුවේ නොවිය යුතුය.
- vi. අදාළ ක්ෂේත්‍රයේ ලබා ඇති පළපුරුද්ද කෙරෙහි විශේෂ අවධානයක් යොමු කරනු ලැබේ.
- vii. අයදුම්කරුවන් ඒ ඒ තනතුරු ඉදිරියේ දක්වා ඇති සුදුසුකම්, අයදුම්පත් කැඳවීමේ අවසාන දින වන විට සපුරා තිබිය යුතු ය.

04. බඳවා ගැනීම සඳහා පොදු කොන්දේසි :

- (i) මෙම තනතුර ස්ථිර හා විශ්‍රාම වැටුප් සහිතය. වැන්දඹු පුරුෂ/අනන්දරු විශ්‍රාම වැටුප් ක්‍රමයට දය ක විය යුතුය.
- (ii) බලපිටිය ප්‍රාදේශීය සභාවේ දැනට සේවයේ නියුතු තාවකාලික/අනියම්/ආදේශක/කොන්ත්‍රාත් පදනම මත සේවය කරනු ලබන සේවකයින් කෙරෙහි වැඩි අවධානයක් යොමු කරනු ලැබේ.
- (iii) තෝරා ගනු ලබන්නේ වසර 03 ක පරිවාස කාලයකට යටත්වය.
- (iv) ඉහත සඳහන් කර ඇති බඳවා ගැනීමේ කොන්දේසිවලට හා රෙගුලාසිවලට අමතරව ශ්‍රී ලංකා ජනරජයේ ආයතන සංග්‍රහයේ රෙගුලාසිවලට ද රජයේ දෙපාර්තමේන්තු නියෝගවලට ද, දකුණු පළාත් සභාව, දකුණු පළාත් රාජ්‍ය සේවා කොමිෂන් සභාව හා බලපිටිය ප්‍රාදේශීය සභාව විසින් වරින් වර නිකුත් කරනු ලබන වෙනත් රෙගුලාසි හා නියෝගවලට අනුකූලව කටයුතු කිරීමට බැඳී සිටිය යුතු ය.

05. බඳවා ගන්නා ක්‍රමය :- අයදුම්කරුවන් ව්‍යුහගත සම්මුඛ පරීක්ෂණයකට භාජනය කොට සුදුසුකම් පරීක්ෂා කිරීමෙන් අනතුරුව අදාළ බඳවා ගැනීමේ පටිපාටියේ ඇමණුම් අංක 01 අනුව පහත සඳහන් පරිදි ලබා ගත් උපරිම ලකුණු මත බඳවා ගනු ලැබේ.

ලකුණු ලබාදෙන ප්‍රධාන ක්ෂේත්‍රය		උපරිම ලකුණු	තෝරා ගැනීමට සලකා බලනු ලබන අවම ලකුණු ප්‍රමාණය
01.	අධ්‍යාපන සුදුසුකම්	30	50%
02.	අමතර සුදුසුකම් (උපලේඛන 02 ට අනුව අදාළ නම්)	10	
03.	පළපුරුද්ද (උපලේඛන 02 ට අනුව අදාළ නම්)	10	
04.	සහා බල ප්‍රදේශයේ පදිංචිය (එක් වසරකට ලකුණු 05 බැගින්)	45	
05.	සම්මුඛ පරීක්ෂණයේ දී දක්වන කුසලතාවය	05	
	එකතුව	100	

සටහන :

1. මූලික සුදුසුකම් පරීක්ෂා කිරීම, ව්‍යුහගත සම්මුඛ පරීක්ෂණයේ දීම සිදු කෙරේ.
2. මූලික සුදුසුකම් සම්පූර්ණ කරන ලද අයදුම්කරුවන් අතරින් ව්‍යුහගත සම්මුඛ පරීක්ෂණයේ දී ලැබූ ලකුණුවල කුසලතා අනුපිළිවෙල හා පවතින පුරප්පාඩු සංඛ්‍යාව අනුව තනතුරට බඳවා ගනු ලැබේ.

06. අයදුම්කළ යුතු ආකාරය :-

මෙම නිවේදනයේ සඳහන් ආදර්ශ ආකෘතිය පරිදි 12" x 8" (A4) ප්‍රමාණයේ කඩදසියක පිළියෙල කර ගන්නා අයදුම්පත් 2018.05.12 දිනට හෝ එදිනට පෙර ලැබෙන සේ "ලේකම්, බලපිටිය ප්‍රාදේශීය සභාව, බලපිටිය යන ලිපිනයට ලියාපදිංචි තැපෑලෙන් එවිය යුතුය. අයදුම්පත බහාලන ලියුම් කවරයේ වම්පස ඉහළ කෙළවර ඉල්ලුම් කරන තනතුර පැහැදිලිව සඳහන් කළ යුතුය. දක්වා ඇති උපදෙස් වලට පටහැනිව අසම්පූර්ණ අයදුම්පත් පූර්ව දැනුම් දීමකින් තොරව ප්‍රතික්ෂේප කරනු ලැබේ.

07. අයදුම්පත් සමඟ පහත සඳහන් ලියකියවිලිවල සහතික කරන ලද පිටපතක් අමුණා එවිය යුතු ය.

- i. උප්පැන්න සහතිකය,
- ii. අධ්‍යාපන සහතික/ශිෂ්‍ය කාර්ය දර්ශකය,
- iii. පදිංචිය සනාථ කිරීමේ සහතිකය (පදිංචි ග්‍රාම නිලධාරී විසින් නිකුත් කරන ලද සහතිකය අදාළ ප්‍රාදේශීය ලේකම්ගේ අනු අත්සන් සහිතව මාස 06 ක් තුළ දී ලබාගත් ග්‍රාමසේවා සහතිකය),
- iv. මෑතක දී ලබා ගත් වර්ග සහතික 02 ක්,
- v. වෘත්තීය හෝ පළපුරුද්ද පිළිබඳ සහතික (නිබේ නම්),
- vi. සේවා පළ පුරුද්ද පිළිබඳ සහතික,

08. මෙම අයදුම්පත් කැඳවීමෙන් පසු හෝ ඒ අතරතුර හෝ මෙම බඳවා ගැනීම් ප්‍රමාද කිරීම් හෝ වෙනස් කිරීම් සහ මෙම නිවේදනය අවලංගු කිරීම ආදී බලතල බලපිටිය ප්‍රාදේශීය සභාවේ ලේකම් සතුය. දෙමළ හා ඉංග්‍රීසි පරිවර්තනවල අර්ථ ගැටීමක් ඇති වුවහොත් සිංහල අර්ථය ප්‍රමුඛ කොට ගත යුතු ය.

ඒ. එච්. රවීන්ද්‍ර ලසන්ත,
ලේකම්,
බලපිටිය ප්‍රාදේශීය සභාව.

2018 ක් වූ මාර්තු මස 22 වැනි දින,
බලපිටිය ප්‍රාදේශීය සභා කාර්යාලයේ දී ය.

ආදර්ශ අයදුම් පත්‍රය

දකුණු පළාත් රාජ්‍ය සේවයේ බලපිටිය ප්‍රාදේශීය සභාවේ ආදාහනාගාර සහායක තනතුර සඳහා අයදුම්පත

- 01. (i) මූලකරු සමග නම :_____.
- (ii) මූලකරුවලින් හැඳින්වෙන නම :_____.
- 02. ස්ථීර පදිංචි දිස්ත්‍රික්කය :_____.
- 03. ප්‍රාදේශීය ලේකම් කොට්ඨාසය :_____.
- 04. ස්ථීර පදිංචි ලිපිනය :_____.
- 05. ජාතික හැඳුනුම්පත් අංකය :_____.
- 06. ස්ත්‍රී/පුරුෂ භාවය :_____.
- 07. උපන් දිනය වර්ෂය:_____ මාසය:_____ දිනය:_____
- 08. අයදුම්පත් භාර ගන්නා අවසාන දිනට වයස :
අවුරුදු :_____ මාස :_____ දින:_____
- 09. ශ්‍රී ලංකාවේ පුරවැසියෙක් වන්නේ පරම්පරාවෙන් ද? ලියාපදිංචි වීමෙන් ද? :_____.
- 10. අධ්‍යාපන සුදුසුකම් (සමත් වූ විභාග පිළිබඳ විස්තර) (සහතිකවල පිටපත් අමුණන්න):

11. වෘත්තීය හා වෙනත් සුදුසුකම් : (සහතිකවල පිටපත් අමුණන්න) :

- 12. ඉල්ලුම්කරු දැනට රැකියාවක නියුතු නම්,
(i) තනතුර:_____.
- (ii) සේවය කරන ස්ථානය:_____.
- (iii) පත්වීම් දිනය:_____.

13. ඔබ කවරදාක හෝ සාපරාධී වරදක් හෝ වෝදනාවක් සම්බන්ධයෙන් අධිකරණයෙන් වරදකරුවෙකු කරනු ලැබ තිබේ ද?:-

14. අයදුම්කරුගේ සහතිකය :- මෙම අයදුම්පතේ ම' විසින් සඳහන් කර ඇති තොරතුරු සත්‍ය හා නිවැරදි බවත්, මෙහි ඇතුළත් තොරතුරුවලින් කිසිවක් අසත්‍ය හෝ වැරදි බව මම තෝරා ගැනීමට පෙර අනාවරණය වුවහොත් මගේ අයදුම්පත අවලංගු වීමට යටත් වන බවත්, තෝරා ගැනීමෙන් පසු අනාවරණය වුවහොත් කිසිම වන්දියක් නොමැතිව සේවයෙන් පහ කිරීමට යටත් වන බව මම දනිමි.

_____,
අයදුම්කරුගේ අත්සන.

දිනය :_____.

15. රාජ්‍ය හා පළාත් රාජ්‍ය සේවයේ නියුතු අයදුම්කරුවන් සඳහා පමණි.

මෙම අයදුම්කරු දැනට මෙම දෙපාර්තමේන්තුවේ/ආයතනයේ සේවයේ නියුක්ත බව ද, ඔහුගේ/ඇයගේ වැඩ හා හැසිරීම් සතුටුදායක බව ද, මෙම තනතුර සඳහා තෝරාගතහොත් දැනට දරන තනතුරෙන් ඔහු/ඇය නිදහස් කළ හැක/නොහැකි බව ද ප්‍රකාශ කරමි.

_____,
ආයතන ප්‍රධානියාගේ අත්සන.

දිනය :_____.

පළාත් පාලන නිවේදන

මාවනැල්ල ප්‍රාදේශීය සභාව

1987 අංක 15 දරන ප්‍රාදේශීය සභා පනතේ 24(1) හා 24(2) වැනි වගන්තිය යටතේ කරන දැන්වීමයි

1987 අංක 15 දරන ප්‍රාදේශීය සභා පනතේ 24(1) වැනි වගන්තිය ප්‍රකාර, සබරගමුව පළාත් සභාවේ කැමැත්ත දැක්වීමේදී මාවනැල්ල ප්‍රාදේශීය සභාව විසින් මෙහි පහත උපලේඛනයේ දක්වා ඇති මංමාවත් මාවනැල්ල ප්‍රාදේශීය සභාව සතු මංමාවත් වශයෙන් ප්‍රකාශයට පත්කරනු ලබන බව මෙයින් නිවේදනය කරනු ලැබේ.

දැනට ප්‍රාදේශීය සභාව විසින් මැන සලකුණු යොදා ඇති මෙම මංමාවත් සම්බන්ධයෙන් අදාළ ඉඩම්වල අයිතිකරුවන් ලෙස හිමිකම්පාන පාර්ශවයන් විසින් යම් විරුද්ධතාවයක් පළකර සිටින්නේනම් මෙම නිවේදනයේ සිට මසක් ඇතුළත විරෝධතා ඉදිරිපත් කරන ලෙස මෙයින් දැනුම් දෙනු දෙමි.

ඩබ්. ඩී. කේ. ඒකනායක,
ලේකම්,
ප්‍රාදේශීය සභාව - මාවනැල්ල.

2018 මාර්තු මස 19 වැනි දින,
මාවනැල්ල ප්‍රාදේශීය සභා කාර්යාලයේ දී ය.

උපලේඛණය 01

- පාරේ නම - එකමුතු මාවත
- පාරේ දිග - අඩි 236
- පළල - අඩි 10

පාරේ ආරම්භය සිට අවසානය දක්වා - රාගන්නාතොට පාරේ සිට එගොඩහවත්ත ඉඩම දක්වා
ග්‍රාම නිලධාරී වසම - නාංකුරුගම

වම්පස ඉඩම් හිමියාගේ නම

ඉඩමේ නම

- එන්.ආර්.අබේරත්න
- ඊ.එම්.මුතුබණ්ඩා
- ජී. සී. ගංගා කුමාරි
- එස්.ඒ.ඒ.පී. සංඛපාල

- එගොඩහ වත්ත
- එගොඩහ වත්ත
- හිටිනාවත්ත
- එගොඩහ වත්ත

දකුණු පස ඉඩම් හිමියාගේ නම

ඉඩමේ නම

- පී.ජී.ආර්.රංඛණ්ඩා
- බී.ආර්. පුංචි බණ්ඩා
- පී.ජී.ආර්.ඩබ්.එස්. බණ්ඩාර
- එච්.එම්. ගුණසේකර

- වලල්ගොඩගේ වත්ත
- වලල්ගොඩගේ වත්ත
- වලල්ගොඩගේ වත්ත
- වලල්ගොඩගේ වත්ත

උපලේඛනය 02

පාරේ නම - මකුල්ගහපිටියේ හේන දූනට වත්ත පාර
 පාරේ දිග - අඩි 656
 පළල - අඩි 08
 පාරේ ආරම්භය සිට අවසානය දක්වා - මාවනැල්ල හෙම්මානගම පාරේ සිට මකුල්ගහපිටියේ හේන දූනට වත්ත දක්වා
 ග්‍රාම නිලධාරී වසම - අංක 35 කුඹල්ගම

වම්පස ඉඩම් හිමියාගේ නම ඉඩමේ නම

පී. එම්. පී. එම්. ගුණරත්න මකුල්ගහපිටිය වත්ත

දකුණු පස ඉඩම් හිමියාගේ නම ඉඩමේ නම

කේ. අනුලාවතී මකුල්ගහපිටියේ හේන දූනට වත්ත
 එම්. සමන්ත කුමාර වීරසිංහ මකුල්ගහපිටියේ හේන දූනට වත්ත

04-385

අරණායක ප්‍රාදේශීය සභාව

1987 අංක 15 දරන ප්‍රාදේශීය සභා පනතේ 14 හා 24(2) වගන්තිය යටතේ කරනු ලබන දැන්වීමයි.

1987 අංක 15 දරන ප්‍රාදේශීය සභා පනතේ 24 වන වගන්තිය ප්‍රකාර සබරගමුව පළාතේ කැගලු දිස්ත්‍රික්කයේ, අරණායක ප්‍රාදේශීය සභාව විසින් මෙහි අමුණා ඇති උපලේඛනයේ දක්වා ඇති මංමාවත/ මංමාවත් අරණායක ප්‍රාදේශීය සභාව සතු මංමාවතක්/ මංමාවත් වශයෙන් ප්‍රකාශයට පත් කරනු ලබන බව මෙයින් නිවේදනය කරනු ලැබේ.

දූනට ප්‍රාදේශීය සභාව විසින් මැන සළකුණු යොදා ඇති මෙම මංමාවත/ මංමාවත් සම්බන්ධයෙන් අදාළ ඉඩම් අයිතිකරුවන් ලෙස හිමිකම් පාන පාර්ශවයන් විසින් යම් විරුද්ධත්වයක් පල කරනු ලබන්නේනම් මේ නිවේදනයේ දින සිට මසක් ඇතුළත තමාගේ අයිතිය ඔප්පු කිරීම සඳහා 1987 අංක 17 දරන ප්‍රාදේශීය සභා පනතේ 24(2) වගන්තිය ප්‍රකාර ක්‍රියා කරන ලෙසට මෙයින් දැනුම් දෙනු ලැබේ.

මෙම කාලසීමාව තුළ යම් විරුද්ධත්වයක් ඉදිරිපත් නොවුනහොත් උපලේඛනයේ සඳහන් මංමාවත/මංමාවත් අරණායක ප්‍රාදේශීය සභාව සතු මංමාවත්/මංමාවතක් වශයෙන් පිළිගෙන පාලනය කරන බව, පොදු ජනතාවගේ දැනගැනීම සඳහා මෙයින් ප්‍රකාශයට පත් කරමි.

ටී. එම්. වන්ද්‍රාවතී,
 ලේකම්,
 ප්‍රාදේශීය සභාව,
 අරණායක.

2018 මාර්තු මස 19 වැනි දින,
 අරණායක ප්‍රාදේශීය සභා කාර්යාලයේ දී ය.

- මාර්ගයේ නම :- රහල නැගෙනහිර නැපැල් කන්තෝරුව අසල සිට බැද්දලාගේවත්ත හා උඩුපිටියේහේනව දක්වා මාර්ගය
- මාර්ගයේ ආරම්භය :- සැලව මාර්ගයේ දකුණු පසට අප්පි වීරසිංහ මයාගේ ඉඩමෙන් වම්පසට නිහාල් ගුණරත්න මයාගේ ඉඩම
- මාර්ගයේ අවසානය :- දකුණු පසට සුනීතා කුමාරි මහත්මියගේ ඉඩම වම්පසට සනත් රංජිත් මයාගේ ඉඩම
- ග්‍රාම නිලධාරී වසම :- 42 B රහල
- මාර්ගයේ දිග හා පළල :- දිග - මීටර් 103, පළල-අඩි 10

මාර්ග ආරම්භයේ සිට අවසානය දක්වා වම්පස ඉඩම් හිමියන්ගේ නම් හා ඉඩමේ නම —

නම	ඉඩමේ නම
01. ඩබ්. ජී. නිහාල් කුමාර විමලරත්න මයා	බැද්දලාගේවත්ත හා උඩුපිටියේහේන
02. ටී. ජී. සුනිල් ගුණසේකර මයා	බැද්දලාගේවත්ත හා උඩුපිටියේහේන
03. ටී. සනත් රත්නීන් ගුණරත්න මයා	බැද්දලාගේවත්ත හා උඩුපිටියේහේන

මාර්ග ආරම්භයේ සිට අවසානය දක්වා දකුණුපස ඉඩම් හිමියන්ගේ නම් හා ඉඩමේ නම —

නම	ඉඩමේ නම
01. පී. ජී. අජිත් විරසිංහ මයා	බැද්දලාගේවත්ත හා උඩුපිටියේහේන
02. ටී. ජී. සුනිල් විමලරත්න මයා	බැද්දලාගේවත්ත හා උඩුපිටියේහේන
03. එන්. ඒ. සුනිතා කුමාරී මිය	බැද්දලාගේවත්ත හා උඩුපිටියේහේන

බලයලත් මිනින්දෝරු එච්.එම්.ආර්.ටී.කේ.හේරත් මයාගේ 2017.05.13 වන දින මනින ලද පිඹුරුපත් අංක 133/2017 දරන පිඹුර අනුව වේ.

එච්.එම්.ආර්.ටී.කේ.හේරත්,
 බැංකුව: මිනින්දෝරු තලමිතිකරු,
 උසාවි කොමසාරිස් සහ තත්කේරුවකරු,
 පිත්තවල, රඹුක්කන.
 මිලාපදිංචි අංකය: 19831492

පිඹුරු අංකය: 133/2017

රහල නැගෙනහිර තැපැල් කන්තෝරුවේ අසල සිට
 බැද්දලාගේවත්ත සහ උගුරිවිදේහේන දක්වා මාර්ගය

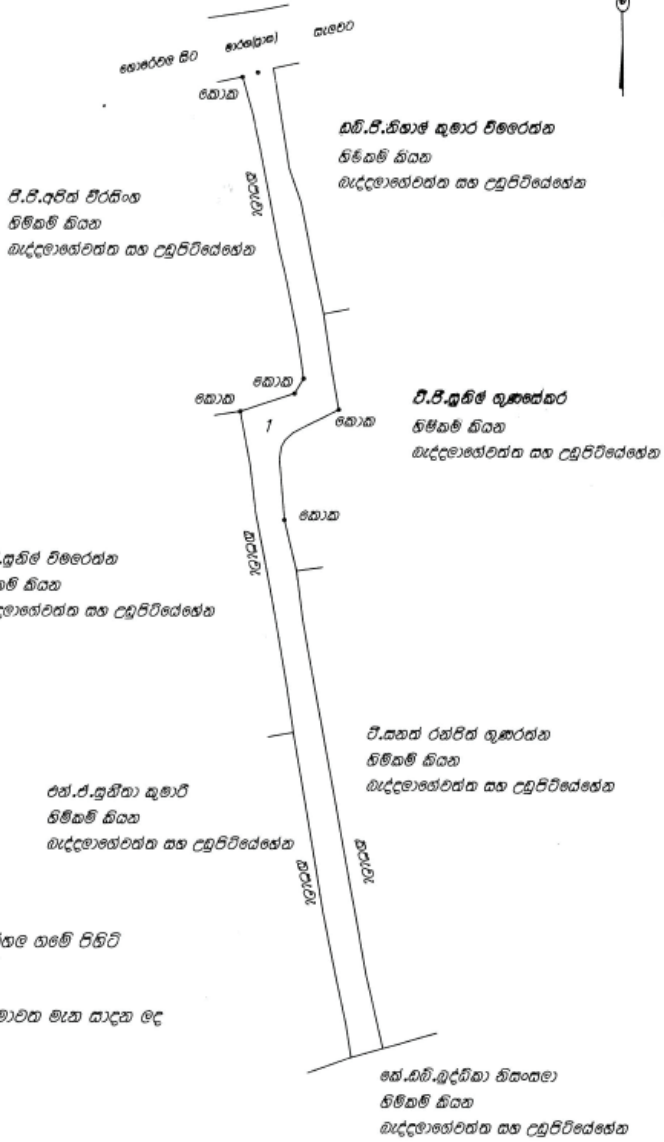
බොහෝ :- අරණායක ප්‍රාදේශීය සහ සභාපතිගේ අංක
 අර/ප්‍රාස/07/මාර්ග මැනුම් හා 2006.10.04 දින මිස

විස්තරය
 කොටස - කොන්ක්‍රීට් කණුව
 කැපවීම - කම්බි පැලඳුම් වැට
 මාර්ග(ප්‍රාස) - මාර්ගය(ප්‍රාදේශීය සහ)

පරිමාණය 1:500
සබරගමුව පළාතේ
කැගලේ දිස්ත්‍රික්කයේ

ගම්බොඩ කෝරළේ තුන්පළාත පත්තුවේ රහල ගමේ පිහිටි
 බැද්දලාගේවත්ත සහ උගුරිවිදේහේන
 කැමැති ඉඩම හරහා පවතින රහල හෙළුම් මාවත මැන සාදන ලද

- පිඹුරු -



කැමැති අංකය	මාර්ගයේ වර්ග ප්‍රමාණය				දිග(මීටර)	පළල(අඩි)	කිලෝග්‍රෑ. කරුණ
	හෙක්ටයාර්	අ	රූ	පර්			
1	0.0289	0	0	11.42	103.00	10.00	

මහල දේපළ : 2017.05.13 වන දින
 11 = 2017.05.13
 එච්.එම්.ආර්.ටී.කේ. හේරත්
 බැංකුව: මිනින්දෝරු තලමිතිකරු
 උසාවි කොමසාරිස් සහ තත්කේරුවකරු
 දුරකථන : 035-2266422/077-4973610
 ශ්‍රී.ප. අංකය: 19831492
 සහ පිරිපතක් බව සහතික
 2017.05.13
 ලේකම්
 අරණායක ප්‍රාදේශීය ස

- මාර්ගයේ නම :- තල්ගමුව ගමවෙල අතුරු මාර්ගය
 මාර්ගයේ ආරම්භය :- තල්ගමුව අට්ටාපිටිය ප්‍රධාන මාර්ගය අසල පන්සල්භූමියට අයත් ඉඩම
 මාර්ගයේ අවසානය :- ගමවෙල මාර්ගය දක්වා සම්පූර්ණ කොටස පන්සල් ඉඩම (අප්පල්ලාගොඩවත්ත කුඹුරු මායිම් කොටසක්)
 ග්‍රාම නිලධාරී වසම :- 43 තල්ගමුව

මාර්ගයේ දිග හා පළල :- දිග - මීටර් 125, පළල-අඩි 08

මාර්ග ආරම්භයේ සිට අවසානය දක්වා වම්පස ඉඩම්හිමියන්ගේ නම් හා ඉඩමේ නම

නම	ඉඩමේ නම
01. ඩබ්. ආර්. බණ්ඩා මයා	තඩියැවත්ත
02. ජී. ආර්. සිසිලියා	පරණවත්ත
03. ඩබ්. ඒ. ආර්. නිහාල් පෙරේරා	අප්පල්ලාගොඩගෙදර වත්ත
04. ඒ. එම්. සම්පත් බණ්ඩාර මයා	අප්පල්ලාගොඩගෙදර වත්ත
05. ඒ. ජී. පොඩ්අප්පුහාමි මයා	අප්පල්ලාගොඩගෙදර වත්ත

මාර්ග ආරම්භයේ සිට අවසානය දක්වා දකුණු පස ඉඩම් හිමියන්ගේ නම් හා ඉඩමේ නම

නම	ඉඩමේ නම
01. පූජ්‍ය රුක්මානන්දගොඩ විමලසාර හිමි	ගමගෙදර වත්ත

බලයලත් මිනින්දෝරු එච්. එම්. ආර්. ටී. කේ. හේරත් මයාගේ 2017.08.11 වන දින මහින් ලද පිඹුරුපත් අංක 221/2017 දරන පිඹුර අනුව වේ.

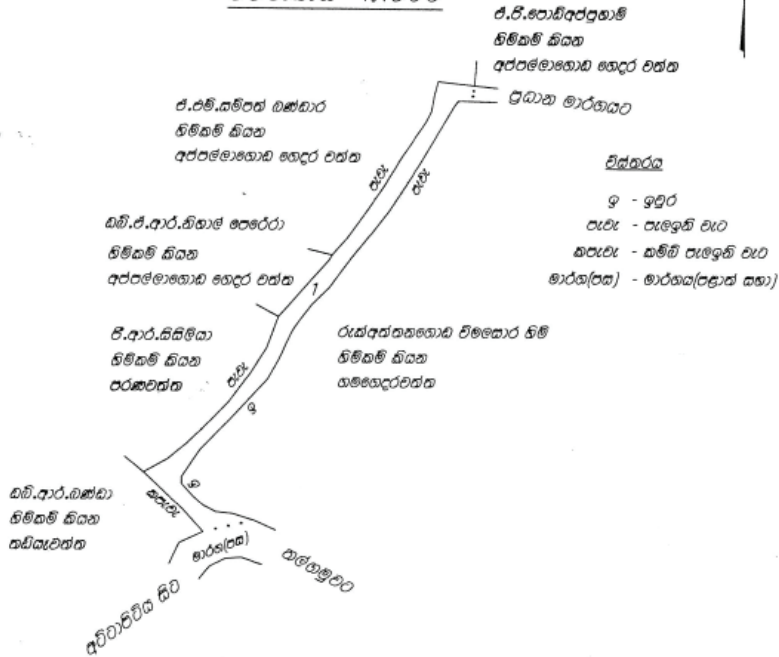
ජී.පී.ආර්.ටී.කේ.නේරත්,
 බලධර මිනිස්ලේඛන කළමනාකරු,
 උසාවි කොමසාරිස් සහ තක්සේරුකරු,
 විත්තවල, රඹුක්කන.

පිඹුරු අංකය: 221/2017

තල්ගමුව ගමවෙල අතුරු මාර්ගය

ගොනුව :- අරණායක ප්‍රාදේශීය සභා සභාපතිගේ අංක
 අර/ප්‍රා/ස/07/මාර්ග මැනුම් හා 2006.10.04 දින ලිපිය

පරිමාණය 1:1000



සබරගමුව පළාතේ

කැගලේ දිස්ත්‍රික්කයේ

තල්ගමුව කොටුපිටිය දූවපළාත පත්තුවේ තල්ගමුව ගමේ පිහිටි
 කේ.ආර්.සිසිලියා, කමලනගරය සහ ආර්.පී.කේ.විජේසේන හි
 සහ ඉඩම් හරහා පවතින මාර්ගය මැන සඳහා ලද

- පිඹුරු -

සහ පිටපතක් බව සහතික කරමි
 ලේකම් 2018/3/21
 අරණායක පාලනීය සභාව

කැමැති අංකය	මාර්ගයේ වර්ග ප්‍රමාණය				දිග(මීටර)	පළමු(අඩි)	කිලෝමීටර
	කෙස්ට්‍රායාර්	අ	රූ	පර්			
1	0.0420	0	0	16.60	125.00	08	

මිනින ලද්දේ : 2017.08.11 වන දින

2017-08-18
 ජී.පී.ආර්.ටී.කේ. නේරත්
 බලධර මිනිස්ලේඛන කළමනාකරු
 උසාවි කොමසාරිස් සහ තක්සේරුකරු
 දුරකථන : 035-2266422/077-4973810
 ශ්‍රී.ප. අංකය: 18821482

බුලත්කොහුපිටිය ප්‍රාදේශීය සභාව

බුලත්කොහුපිටිය පන්නල කලාපය දියුණු ගම් ප්‍රදේශයක් බවට පත් කිරීම

උක්ත කරුණ යටතේ බුලත්කොහුපිටිය ප්‍රාදේශීය සභාව විසින් 2013.03.22 දිනැති ගැසට් පත්‍රයේ IV ආ කොටසේ පළ කරන ලද ගැසට් නිවේදනයේ ප්‍රකාශයට පත් කරන කොටස සංශෝධනය කිරීම.

ශ්‍රී ලංකා ප්‍රජාතාන්ත්‍රික සමාජවාදී ජනරජයේ ගැසට් පත්‍රයේ IV (ආ) කොටස යටතේ 2013.03.22 වන දින ප්‍රකාශයට පත් කර තිබූ නිවේදනයේ වරිපනම් ප්‍රදේශයක් ලෙස ප්‍රකාශයට පත් කර තිබූ "බුලත්කොහුපිටිය සතිපොළ ආසන්නයේ අංක 26/5 දරන බෝක්කුව අසල සිට බුලත්කොහුපිටිය - රුවන්වැල්ල පාරේ වැකඩ අංක 34/5 දරන බෝක්කුව දක්වා වූ කලාපය" යන්න තුළ අමාත්‍යවරයාගේ අනුමැතිය ලැබී තිබූ සීමාව නිශ්චිතව සඳහන් නොවීමෙන් සිදුව තිබූ වරද නිවැරදි කරමින් එම වගන්තිය "බුලත්කොහුපිටිය සතිපොළ ආසන්නයේ අංක 26/5 දරන බෝක්කුව අසල සිට වැකඩ අවිස්සාවේල්ල බුලත්කොහුපිටිය පාර අංක 34/5 දරන බෝක්කුව දක්වා වූ කලාපයේ ප්‍රධාන පාර මධ්‍යයේ සිට දෙපසට දුම්වැල් 02 ක සීමාව දක්වා වූ කලාපය" ලෙස සංශෝදනය කරන බව මාගේ තීරණ අංක 3782 යටතේ මෙයින් ප්‍රකාශයට පත් කරමි.

එන්. ආර්. ධම්මික දේශප්‍රිය සුමනසේකර,
ලේකම්(වැ. බ.),
ප්‍රාදේශීය සභාව, බුලත්කොහුපිටිය.

2018 මාර්තු මස 26 වැනි දින,
බුලත්කොහුපිටිය ප්‍රාදේශීය සභාවේදී ය.

04-555

පොල්ගහවෙල ප්‍රාදේශීය සභාව

1989 අංක 12 දරන පළාත් සභා (අනුශාංගික විධාන) පනතේ දෙවන වගන්තිය කියවිය යුතු ය. 1987 අංක 15 දරන ප්‍රාදේශීය සභා පනතේ 24 (1) වගන්තියේ විධිවිධාන පරිදි වයඹ පළාතේ ප්‍රධාන අමාත්‍යතුමාවෙත පැවරී ඇති බලතල ප්‍රකාරව අවසරය ලබා දී ඇති පහත මායිම් උපලේඛනයන් සහිත මැණුම් අනුරේඛණයන් හි සඳහන් මාවත් ඉහත කී පනතේ 24 (1) ආ උපවගන්ති ප්‍රකාරව කටයුතු කරමින් පොල්ගහවෙල ප්‍රාදේශීය සභාව සතු පොදු මංමාවත් වශයෙන් ප්‍රකාශයට පත්කරනු ලබන බව නිවේදනය කරනු ලැබේ. මංමාවත් ලකුණු කර ඇති නිශ්චල දේපල සඳහා හිමිකාර පාර්ශවයන් විසින් සිය අයිතිය ඔප්පුකිරීමට ඉදිරිපත් වන්නේ නම් මෙම නිවේදනය ප්‍රකාශයට පත් වූ දින සිට ලින් මස කාල සීමාවක් ඇතුළත බල ප්‍රදේශයට අයත් මහෙස්ත්‍රාත් අධිකරණය වෙත යොමු වීමේ හැකියාව ඇති බව තවදුරටත් නිවේදනය කරනු ලැබේ.

ජේ. එම්. නිමල් ජයසිංහ,
ලේකම්,
ප්‍රාදේශීය සභාව,
පොල්ගහවෙල.

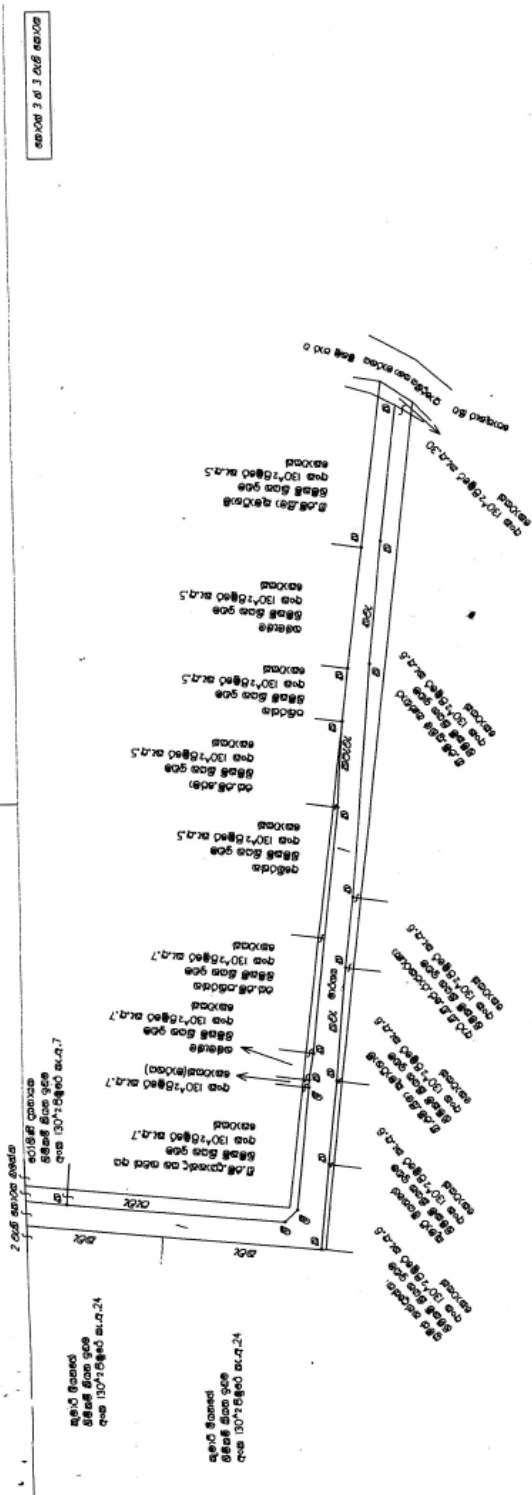
පිඹුරේ අංකය	-	5480
දිනය	-	2016.06.20
මාවතේ නම	-	ගෙපල්ලවිත් ආරම්භ වන අතුරුමුල්ල වත්ත මාර්ගය
වසම් අංකය	-	855
මාවතේ දිග	-	2819
මාවතේ පළල	-	අඩි 13.5 සිට 23.03


පාරේ වම් පසට මායිම්ව

- 01. බී. එම්. සීලා කුමාර් හාමි
- 02. ගල්ලැල්ල හිමිකම් කියන ඉඩම
- 03. පතිරත්න හිමිකම් කියන ඉඩම
- 04. එස්. එම්. ප්‍රේමා හිමිකම් කියන ඉඩම
- 05. අබේරත්න හිමිකම් කියන ඉඩම
- 06. එස්. එම්. පතිරත්න හිමිකම් කියන ඉඩම
- 07. ගල්ලැල්ල හිමිකම් කියන ඉඩම
- 08. අංක 130 ඒ 2 පිඹුරේ කැබලි අංක 07 කොටස
- 09. ඩී. එම්. දයානන්ද සහ තවත් අය හිමිකම් කියන ඉඩම
- 10. රෝහිනි දසනායක හිමිකම් කියන ඉඩම
- 11. ඩී. එම්. රෝහිණි දසනායක හිමිකම් කියන ඉඩම
- 12. ප්‍රියන්ත කුමාර හිමිකම් කියන ඉඩම
- 13. බිංදු හිමිකම් කියන ඉඩම
- 14. එච්. එම්. ඩී. බණ්ඩාර හිමිකම් කියන ඉඩම
- 15. අනුෂා පුෂ්පකුමාර් හිමිකම් කියන ඉඩම
- 16. ඩයස් හිමිකම් කියන ඉඩම
- 17. ඩයස් හිමිකම් කියන ඉඩම
- 18. විජේරත්න හිමිකම් කියන ඉඩම
- 19. විජේරත්න හිමිකම් කියන ඉඩම
- 20. වමින්ද ඉන්ද්‍රජිත් හිමිකම් කියන ඉඩම
- 21. වමින්ද ඉන්ද්‍රජිත් හිමිකම් කියන ඉඩම
- 22. රත්නායක හිමිකම් කියන ඉඩම
- 23. රත්නායක හිමිකම් කියන ඉඩම
- 24. රත්නායක හිමිකම් කියන ඉඩම

පාරේ දකුණු පසට මායිම්ව

- 01. අංක 130/ඒ2, පිඹුරේ කැබලි අංක 30 කොටසක්
- 02. බී. එම්. සුනිල් බණ්ඩාර හිමිකම් කියන ඉඩම
- 03. ආර්. ඩී. ඩී. ජේ. රාජකරුණා හිමිකම් කියන ඉඩම
- 04. ඩී. එම්. ශීලා කුමාර්හාමි හිමිකම් කියන ඉඩම
- 05. කුමාර් ලියනගේ හිමිකම් කියන ඉඩම
- 06. සුමිත් නන්ද සේන හිමිකම් කියන ඉඩම
- 07. කුමාර් ලියනගේ හිමිකම් කියන ඉඩම
- 08. කුමාර් ලියනගේ හිමිකම් කියන ඉඩම
- 09. රංඛණ්ඩා ඉලංකෝන් හිමිකම් කියන ඉඩම
- 10. රංඛණ්ඩා ඉලංකෝන් හිමිකම් කියන ඉඩම
- 11. රංඛණ්ඩා ඉලංකෝන් හිමිකම් කියන ඉඩම
- 12. වමින්ද ඉන්ද්‍රජිත් හිමිකම් කියන ඉඩම
- 13. වමින්ද ඉන්ද්‍රජිත් හිමිකම් කියන ඉඩම
- 14. කුමාර් ලියනගේ හිමිකම් කියන ඉඩම
- 15. රත්නායක හිමිකම් කියන ඉඩම
- 16. රත්නායක හිමිකම් කියන ඉඩම
- 17. රංඛණ්ඩා ඉලංකෝන් හිමිකම් කියන ඉඩම
- 18. එච්. එම්. ඩී. හේරත් හිමිකම් කියන ඉඩම
- 19. කුමාර් ලියනගේ හිමිකම් කියන ඉඩම
- 20. එච්. එම්. ටී. හේරත් හිමිකම් කියන ඉඩම




 ශ්‍රී ලංකා මහ බැංකුව
 සහ පිටත ප්‍රදේශ සංවර්ධන දෙපාර්තමේන්තුව

සාමාන්‍ය ප්‍රදේශ
 ඉංජිනේරු, කාරුණිකවල
 ලියාපදිංචි ප්‍රදේශ සංවර්ධන සහ කලාපීය
 අධිකාරියේ සාමාන්‍ය ප්‍රදේශ සංවර්ධන
 විධායක ඉංජිනේරු, කාරුණිකවල
 සාමාන්‍ය ප්‍රදේශ

පිඹුරේ අංකය - 8386

දිනය - 2017.03.17

මාවතේ නම - පෝරවත්ත ප්‍රාදේශීය සභා මාර්ගයේ සිට ඊදැල්ලට වූ ප්‍රාදේශීය සභා මාර්ගය දක්වා තිබූ බතලහේන මාර්ගය වසම් අංකය - 927 ගොඩගමුව

මාවතේ දිග - අඩි 1192

මාවතේ පළල - අඩි 16

පාරේ වම් පසට මායිම්ව :

පාරේ දකුණු පසට මායිම්ව :

- 01. එස්. තෙන්නකෝන් හිමිකම් කියන ඉඩම
- 02. ඒ. එස්. විජේ හිමිකම් කියන ඉඩම
- 03. පී. ඩී. පියසේන හිමිකම් කියන රුක්ගහමුල වත්ත
- 04. එන්. ජයසිරිට අයත් ගල් වල හිමිකම් කියන
- 05. එස්. තෙන්නකෝන්ට අයත් හිමිකම් කියන ඉඩම
- 06. එන්. ජයසිරි හිමිකම් කියන දෙනිය වත්ත
- 07. පී. ඩී. වන්දු සේන හිමිකම් කියන දෙනිය වත්ත
- 08. පී. ඩී. තිලකසිරි හිමිකම් කියන දෙනිය වත්ත

- 01. ටී. එම්. ඩී. හේරත් රුක්ගහමුල වත්ත හිමිකම් කියන
- 02. ටී. එම්. කේ. ඒ. තෙන්නකෝන්ට අයත් තලගල කොටුවේ හිමිකම් කියන
- 03. එස්. කේ. තෙන්නකෝන්ට අයත් කරගොස්ගහමුල කොටුව
- 04. පුෂ්පා කුමාරිට අයත් අඹගහ මුලවත්ත
- 05. එම්. එල්. ආර්. පුංචි අප්පුහාමි හිමිකම් කියන අඹගහමුලවත්ත
- 06. ඒ. පී. එස්. විමලසිරි හිමිකම් කියන හුනුගේ වත්ත

පිඹුරේ අංකය	-	3235 ඒ
දිනය	-	2017.03.08
මාවතේ නම	-	පොතුහැර සණස බැංකුව අසලින් දිග්ගලේ වත්ත අතුරු මාර්ගය
වසම් අංකය	-	903
මාවතේ දිග	-	1175
මාවතේ පළල	-	අඩි 16

පාරේ වම් පසට මායිම්ව

01. ජේනම්නා හිමිකම් කියන ඉඩම
02. විජේරත්න හිමිකම් කියන ඉඩම
03. රසාක් හිමිකම් කියන ඉඩම
04. ෆරිස් හිමිකම් කියන ඉඩම
05. මොහොමඩ් හිමිකම් කියන ඉඩම
06. සුහසිංහ හිමිකම් කියන ඉඩම
07. චාමලි හිමිකම් කියන ඉඩම
08. සුමනරත්න හිමිකම් කියන ඉඩම
09. තිලකරත්න හිමිකම් කියන ඉඩම
10. සමරකෝන් හිමිකම් කියන ඉඩම
11. පෙරේරා හිමිකම් කියන ඉඩම
12. නඟිලා හිමිකම් කියන ඉඩම

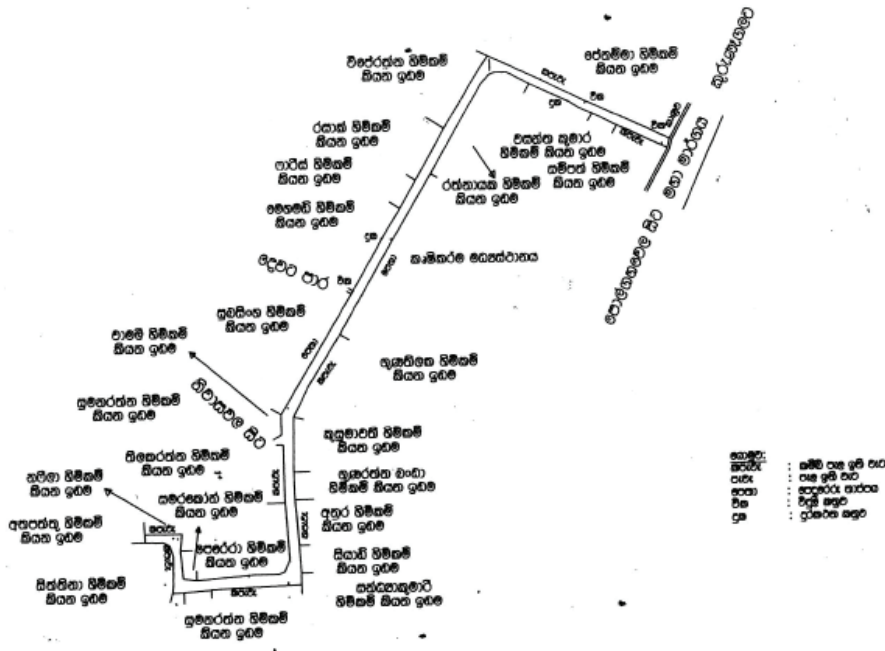
පාරේ දකුණු පසට මායිම්ව

01. සම්පත් හිමිකම් කියන ඉඩම
02. වසන්ත කුමාර හිමිකම් කියන ඉඩම
03. රත්නායක හිමිකම් කියන ඉඩම
04. කෘෂිකර්ම මධ්‍යස්ථානය
05. ගුණතිලක හිමිකම් කියන ඉඩම
06. කුසුමාවතී හිමිකම් කියන ඉඩම
07. ගුණරත්න බෙඩා හිමිකම් කියන ඉඩම
08. අනුර හිමිකම් කියන ඉඩම
09. සියාඩ් හිමිකම් කියන ඉඩම
10. සද්‍යාකුමාර් හිමිකම් කියන ඉඩම
11. සුමන රත්න හිමිකම් කියන ඉඩම
12. සිත්තිනා හිමිකම් කියන ඉඩම



ආර්.දැම්.රත්නපාල(එච්.එස්.දැයි.)
 බලශක්ති මිනිත්දොර, උකාචි කොමසාරිස්,
 සහ තක්සේරුකරු,
 ප්‍රසංසනී, බමුණාපාල
 කුරුණෑගල දු: 037/2232677-077670755

පිඹුරු අංකය: 3235A



Handwritten signature and notes in Sinhala.

පරිමාණය 1: 2000

එසඹ පලාතේ

කුරුණෑගල දිස්ත්‍රික්කයේ

දඹලදැනි හත්පත්තුවේ උඩපොළ මැදලක්ක කොරගේ පොල්ගහවෙල ප්‍රාදේශීය සභා බල ප්‍රදේශයේ පොල්ගහවෙල ප්‍රාදේශීය ලේකම් කොට්ඨාසයේ අංක 903 පොකුහැර බටහිර ග්‍රා/කි. එසඹේ පොකුහැර ගමේ පිහිටි "ඉහල දිත්තගේ එත්ත"කමැනි ඉඩම් ආශ්‍රිතව පොල්ගහවෙල-කුරුණෑගල මහාමාර්ගයේ සිට දැනට පවතින ප්‍රවේශ මාර්ගය මැන සාදන ලද

පිඹුරු

මැණි: ඉහල පිඹුරේ සඳහන් පරිදිවේ,

කැමරා අංකය	විවිද්‍රමාණය		
	කෙස්ට්ටාර්	අ.	රු. ප.
1	0.1286	0	10.8

මුල් පිටපත හා සැකසූ සහතික පිටපතක් මවට ගැසට්ටයේ පවරා

Handwritten signature

ආර්.දැම්.රත්නපාල
 කොරුගේ බලශක්ති මිනිත්දොර
 ආර්.දැම්. රත්නපාල (එච්.එස්.දැයි.)
 බලශක්ති මිනිත්දොර
 උකාචි කොමසාරිස් සහ තක්සේරුකරු
 "සඟයෝ" බමුණාපාල

පිඹුරේ අංකය	-	5647
දිනය	-	2016.11.25
මාවතේ නම	-	ඉඹුල්ගොඩ මාර්ගයෙන් ආරම්භ වී අලවත්ත හරහා අඹේරත්ත මහතා හිමිකම් කියන අතුරු මාර්ගය
වසම් අංකය	-	909 ඉඹුල්ගොඩ
මාවතේ දිග	-	අඩි 358
මාවතේ පළල	-	අඩි 10

පාරේ වම් පසට මායිම්ව

01. අඹේරත්ත හිමිකම් කියන ඉඩම
02. ඩබ්.එම්. සෝමාවතී හිමිකම් කියන ඉඩම
03. ඒ.එම්. ඥානවතී හිමිකම් කියන ඉඩම
04. ජේ.එම්. රංඛණ්ඩා හිමිකම් කියන ඉඩම
05. ඒ.එම්. ආරියරත්න හිමිකම් කියන ඉඩම
06. ආර්.එම්. සුමනතිස්ස හිමිකම් කියන ඉඩම
07. ආර්.එම්. ජයතිස්ස හිමිකම් කියන ඉඩම
08. බී.එම්. ආරියවතී ජයසිංහ හිමිකම් කියන ඉඩම

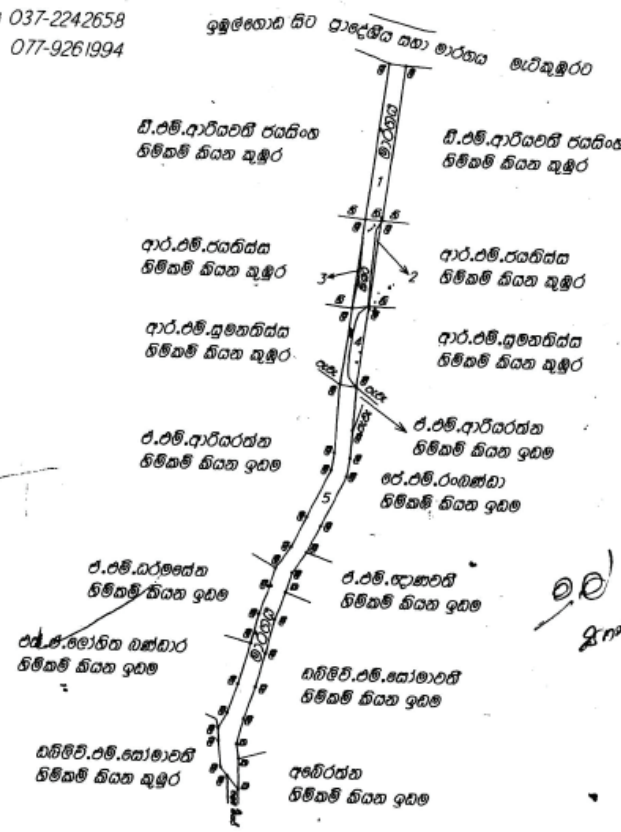
පාරේ දකුණු පසට මායිම්ව

01. ඩබ්.එම්. සෝමාවතී
02. එස්.ඒ. රෝහිත බණ්ඩාර හිමිකම් කියන ඉඩම
03. ඒ.එම්. ධර්මසේන හිමිකම් කියන ඉඩම
04. ඒ.එම්. ආරියරත්න හිමිකම් කියන ඉඩම
05. ආර්.එම්. සුමනතිස්ස හිමිකම් කියන ඉඩම
06. ආර්.එම්. ජයතිස්ස හිමිකම් කියන ඉඩම
07. බී.එම්. ආරියවතී ජයසිංහ හිමිකම් කියන ඉඩම

6vo e/2/a/1/1/1/3

සාමාන්‍ය ආර්.එන්.කරුණාතිලක,
 දිසාපද්වි බලයෙන් මිනිස්ථෝරු සහ තලමිතිස,
 අධිකරණ කොමසාරිස් සහ තක්සේරුකරු,
 තිරුකේ,
 පොලොන්නරුව.
 දුරකථන:- නිවස 037-2242658
 පංතම 077-9261994

පිඬුරු අංකය:- 5647



Handwritten signature and notes in Sinhala.

පරිමාණය:- 1:1000
 එකම පළාතේ, සුරැකුණු දිස්ත්‍රික්කයේ, දඹලෙණි හත්තකුළුවේ, උඩපොළ හිසොට කොටසේ, පොලොන්නරුව ප්‍රාදේශීය සභා සීමාවේ, පොලොන්නරුව ප්‍රාදේශීය මේකම් කොට්ඨාසයේ, අංක 909 ඉඹුල්ලොඩ ග්‍රාම නිලධාරී එකමේ ඉඹුල්ලොඩ -ආවිසුණු ආර්ථික වී අලෙවි කරන අභ්‍යන්තර නිම්නම් කිසිකම ඉඩම දුන්නා වූ ආර්ථික මැන කැමැති 5 කින් යුක්තව පිළියෙල කරන ලද

පිඬුර

මාගේ ඉහත සඳහන් පරිදි වේ.

කැමැති අංකය	ප්‍රමාණය			
	භූමිප්‍රමාණය	අ	රූ	ප
1	0.0088	0	0	03.48
2	0.0009	0	0	00.35
3	0.0002	0	0	00.09
4	0.0027	0	0	01.06
5	0.0232	0	0	09.18
එකතුව	0.0358	0	0	14.16

ආර්ථික
 ආර්.එන්.කරුණාතිලක නිම්නම් කිසිකම කොටසක් (ආර්ථික පළමු කිරීම සඳහා වෙන්කරන ලද නිම්නම් කොටසක්)
 ආර්.එන්.කරුණාතිලක නිම්නම් කිසිකම කොටසක් (ආර්ථික පළමු කිරීම සඳහා වෙන්කරන ලද නිම්නම් කොටසක්)
 ආර්.එන්.කරුණාතිලක නිම්නම් කිසිකම කොටසක් (ආර්ථික පළමු කිරීම සඳහා වෙන්කරන ලද නිම්නම් කොටසක්)

ආර්ථික මුළු දුර මීටර 117.38 (අඩි 385)
 ආර්ථික පළමු මීටර 3.05 (අඩි 10)

Handwritten signature
ආර්.එන්. කරුණාතිලක
 ඉලයෙන් මිනිස්ථෝරු සහ තලමිතිස
 අධිකරණ කොමසාරිස් සහ තක්සේරුකරු
 සහ සාමාන්‍ය ආර්.එන්.කරුණාතිලක
 පොලොන්නරුව.
 037-2242658 / 077-9261994

මුල් පිටපත හා සැකසූ
සහ පිටපතක් මවට සකස් කිරීම සඳහා

මැනීම කළේ:- 2016-11-25

උඩුනුවර ප්‍රාදේශීය සභාව

1987 අංක 15 දරන ප්‍රාදේශීය සභා පනතේ 24 (01) වැනි වගන්තිය යටතේ කරනු ලබන දැන්වීමයි

ශ්‍රී ලංකා ප්‍රජාතාන්ත්‍රික සමාජවාදී ජනරජයේ අංක 1,969 - 2016 මැයි 27, අංක 1,994 - 2016 නොවැම්බර් 18, අංක 2,010 - 2017 මාර්තු 10, අංක 2,013 - 2017 මාර්තු 31, අංක 2,041 - 2017 ඔක්තෝබර් 13, අංක 2,044 - 2017 නොවැම්බර් 02, අංක 2,053 - 2018 ජනවාරි 05 යන ගැසට් පත්‍ර මගින් 1987 අංක 15 දරන ප්‍රාදේශීය සභා පනතේ 24 වැනි වගන්තිය ප්‍රකාර මධ්‍යම පළාතේ මහනුවර දිස්ත්‍රික්කයේ උඩුනුවර ප්‍රාදේශීය සභාව විසින් මෙහි පහත උපලේඛනයේ දක්වා ඇති මංමාවත් උඩුනුවර ප්‍රාදේශීය සභාව සතු මංමාවත් වශයෙන් ප්‍රකාශයට පත්කර ඇත.

හෙත ගැසට් පත්‍ර මගින් ප්‍රදේශයේ පොදු ජනතාව මගින් හෝ මංමාවත්වලට අදාළ ඉඩම්වල අයිතිකරුවන් ලෙස හිමිකම්පාන පාර්ශවයන් හෝ යම් විරුද්ධත්වයක් පලකරනු ලබන්නේ නම්, එම ගැසට් නිවේදන ගැසට් පත්‍රයේ පළ වූ දින සිට එක් මසක් ඇතුළත තමන්ගේ අයිතිය තමන්ගේ අයිතිය ඔප්පු කිරීම සඳහා 1987 අංක 15 දරන ප්‍රාදේශීය සභා පනතේ 24 (2) වගන්තිය ප්‍රකාරව කටයුතු කරන ලෙස දැනුම් දී ඇත.

එහෙත් මෙම කාල සීමාව තුළ 1987 අංක 15 දරන ප්‍රාදේශීය සභා පනතේ 24 (2) වගන්තිය ප්‍රකාර කිසිවෙකු ක්‍රියාකර නොමැති බැවින්, එකී ගැසට් නිවේදන මගින් ප්‍රකාශයට පත්කර ඇති පරිදි මෙහි පහත සඳහන් උපලේඛනයේ සඳහන් සියලුම මංමාවත් උඩුනුවර ප්‍රාදේශීය සභාව සතු මංමාවත් වශයෙන් පිළිගෙන පාලනය කරනු ලබන බව පොදු ජනතාවගේ දැනගැනීම සඳහා මෙයින් ප්‍රකාශයට පත්කරමි.

ඩබ්ලිව්. ඒ. එල්. ටී. ජයරත්න,
ලේකම්,
උඩුනුවර ප්‍රාදේශීය සභාව,
ගෙලිමය.

ලියාපදිංචි කළ යුතු මාර්ග ලේඛනය

අනු-අංකය	ග්‍රාම නිලධාරී වසම	මාර්ගයේ නම	ආරම්භය	අවසානය	වම්පස පදිංචිකරුවන්	දකුණුපස පදිංචිකරුවන්	දිග අඩි	පළල අඩි
01	අංක 33 මීවලදෙණිය	මුතුකෙලියාව හේන පාර	කඹුරුදෙණිය පාර උලක්කොණ්ඩ ගම	මුතුකෙලියාව හේන	1. ඊ. එම්. වන්ද්‍රාවතී මිය 2. ඩී. ජී. එච්. දිල්දෙණිය මිය 3. කේ. එච්. සී. ගුණතිලක මයා 4. ආර්. එල්. ගුණතිලක මයා 5. ටී. එම්. යූ. තිලකරත්න මයා		455	10
02	අංක 74 හියාරාපිටිය	දෙණියවත්ත පාර	හිද්දවුල පාරේ සිට ලංකාතිලක විදිය පවුකරගෙන යන විට	හියාරාපිටිය ප්‍රදීපාලෝක මාවත	1. ඩී. ජී. අයි. සී. දිසානායක මයා 2. ඩී. ජී. රත්නායක මයා 3. ඩී. ජී. අයි. එස්. දිසානායක මයා 4. කේ. ජී. දිසානායක මයා	1. ඩී. ජී. ඩිංගිරි බණ්ඩා මයා 2. ඩී. ජී. ප්‍රියදර්ශනී කුමාරි මිය 3. එස්. එම්. ශාන්ති මිය	754.4	10

අනු-අංකය	ගාම නිලධාරී වසම	මාර්ගයේ නම	ආරම්භය	අවසානය	වම්පස පදිංචිකරුවන්	දකුණුපස පදිංචිකරුවන්	දිග අඩි	පළල අඩි
03	අංක 15 නාරංවල	අමුකොටුව වත්ත අතුරු මාර්ගය	අමුකොටුව වත්ත	අමුකොටුව වත්ත අවසානය	<ol style="list-style-type: none"> ඊ. ඒ. එම්. ප්‍රේමරත්න ඒකනායක මයා ජී. පී. ඩී. වන්දනා මැණිකේ මිය එන්. එස්. කේ. මැදවත්ත මයා 	<ol style="list-style-type: none"> අශෝකා විරසිංහ මිය එච්. එම්. මද්දුම බණ්ඩාර මයා එච්. එම්. පී.වී. මහත්තයේ මයා එච්. එම්. මුතුබණ්ඩා මයා 	150	10
04	අංක 87 හැපාන	තෙලියන්ගේ පාර	කහඹ පොල්වත්ත තැන්න මාර්ගයේ කී.මී. 1 කණුව අසල	රවිත්දු ප්‍රේමලාල් එදිරිසිංහ යන අය පදිංචි ඉඩම	<ol style="list-style-type: none"> එස්. ඒ. පී. කරුණාවතී මිය ඒ. ජී. ධර්මාවතී මිය ඩබ්. ජී. සෝමාවතී මිය ඒ. ජී. රණසිංහ මයා ඒ. ජී. රවීන්ද්‍ර ලක්මාල් එදිරිසිංහ මයා ජී. නිලංකා ලක්මාලී ආරියදස මිය ඒ. ජී. ගාමිණී ජයලක් මයා 	<ol style="list-style-type: none"> ඒ. ජී. ජේමිස් මයා යූ. ජී. නන්දාවතී මිය සුජන් ප්‍රසන්න කීර්තිරත්න මයා කේ. ඒ. පී. කළුආරච්චි මයා කේ. ඩී. පී. දයාරත්න මයා වී. ඒ. කේ. පී. විරත්න මයා ඒ. ජී. ලාල් ජයතිලක මයා ඒ. ජී. අසංක ප්‍රදීප් කුමාර මයා 	984	6
05	අංක 60 දෙඩම්දෙණිය	දෙඩම්දෙණිය එකේ කණුවේ සිට මල්ගහපැල හරහා පැරණි ගල් පිද දක්වා පාර	දඩුලගල වටදෙණිය ප්‍රධාන පාරට මුහුණලා ඇති මල්පැල වත්ත ඉඩම	පල්ලේගෙදර වත්ත අවසානය, කුඹුරුයාය දක්වා	<ol style="list-style-type: none"> එම්. එස්. මොහොමඩ් අලි මයා කේ. එම්. ජී. රජේන් ප්‍රියතිලක මයා පී. ජී. ධර්මපාල මයා 	<ol style="list-style-type: none"> කේ. ජී. ප්‍රසන්න ගුණතිලක මයා ඒ. ජී. පියදස මයා යූ. ජී. වසන්ත ජයලක් මයා ඒ. ජී. පියදස මයා ඒ. ජී. සෝමපාල මයා යූ. ජී. වසන්ත උඩගෙදර මයා ඒ. ජී. සරත් වික්‍රමසිංහ මයා 	410	8
06	අංක 22 පිලිගල්ල	මේඊල්ඩ්වත්ත ගොරකගහ මඩිත්ත මාර්ගය	කොස්සින්න කුඹුරාදෙණිය මාර්ගය	කොස්සින්න පිලිගල්ල	<ol style="list-style-type: none"> ඩබ්. ඩී. එම්. රේච්ඡාකා දිසානායක මිය එස්. එච්. වාන්දනී කුමාර මිය එම්. ඩී. එම්. එස්. පී. පී. කුමාර මීගහවත්ත මයා ඩබ්. මාලනී මේරගොඩ මිය 	<ol style="list-style-type: none"> කේ. ඩබ්. ඒ. යූ. විජේරත්න මයා එච්. එම්. එම්. සේනාරත්න මයා එස්. ඒ. ඩී. සේනාරත්න මයා අයි. ඩබ්. කේ. සපුතන්ත්‍රී මයා එච්. එම්. වමිලා රේච්ඡාකා සිල්වා මිය එස්. ඒ. සුනිල් සේනානායක මයා එච්. එම්. ඩී. නිමල් සේනානායක මයා 	625	12

අනු-අංකය	ග්‍රාම නිලධාරී වසම	මාර්ගයේ නම	ආරම්භය	අවසානය	වම්පස පදිංචිකරුවන්	දකුණුපස පදිංචිකරුවන්	දිග අඩි	පළල අඩි
07	අංක 118 කුරුකුන්නල පහළ	කිනිහිරිදෙණිය අතුරු මාර්ගය	කිනිහිරිදෙණිය බෝකිකු අසල	ජයරත්න මහතාගේ ඉඩම	1. එස්. එම්. ඒ. සකලසූරිය මයා 2. එච්. ජයරත්න මයා	1. එස්. ඒ. පී. පියසේන මයා 2. යූ. ජී. නන්දවෙණි මිය 3. ඊ. පී. ජී. නිශාන්ත චරිතරත්න මයා	229.6	10
08	අංක 33 මීටලදෙණිය	මල්ලංග මාර්ගයේ සිට වෙළ මැද කෘෂි මාර්ගය	මීටලදෙණිය කමත	උඩුපෝටාව වෙල මැද කුඹුර කමත	1. ආර්. එම්. එස්. කේ. බී. රත්නායක මයා 2. සංජීව බණ්ඩාර විජේරත්න මයා 3. උමංගා රුක්මාලී විජේරත්න මිය 4. අයි. පී. පියදස මයා 5. අයි. පී. ටිකිරි බණ්ඩාර මයා	1. කේ. ජී. එස්. ඩබ්ලිව්. පෙතියා මගාඩ මයා 2. සුනිල් වන්ද සිල්ලපාන වික්‍රමසිංහ		
09	අංක 43 පිටවලවත්ත	ගරුදෙණිය සිට දෙහිපාගොඩ දකුණු මාර්ගය	ගුරුදෙණිය	දෙහිපාගොඩ	1. අයි. ජී. විමලසේන මයා 2. එච්. ජී. ධර්මරත්න මයා 3. අයි. ආර්. ජී. එස්. බී. ප්‍රේමරත්න මයා 4. එච්. ජී. ඉලංගරත්න මයා 5. කේ. ජී. ජයසූරිය මයා	1. ඩබ්ලිව්. ජී. සුගතපාල මයා 2. කේ. එම්. අබේරත්න මයා 3. කේ. එම්. ඉන්ද්‍රානි මිය 4. ඩබ්ලිව්. ජී. සුසන්ත මයා 5. එච්. ජී. විජේසිංහ මයා 6. එස්. එම්. අයි. විජේබණ්ඩාර මයා	470	10
10	අංක 55 දුටුලගල	දුටුලගල නිකේ ඇළ අතුරු මාර්ගය	වහුංකොහ පාර	වටදෙණිය පාර	1. කේ. ජී. නන්දවෙණි මිය 2. අයි. එල්. එම්. නවුෆර් මයා 3. එම්. එච්. ජී. රිනාස් මයා 4. එම්. එන්. එම්. ඉර්ෂාඩ් මයා	1. ඒ. කේ. ජී. සුනිල් රාජපක්ෂ මයා 2. එම්. ජී. ඇසිලින් නෝනා මිය 3. වන්දන බණ්ඩාර රාජපක්ෂ මයා	350	10
11	අංක 94 දිග්ගිට්දෙණිය	අම්පිටියාවත්ත දෙමාලියද්ද මාර්ගය	අම්පිටියාවත්ත දෙමාලියද්ද පැරණි පඩිපෙල අසල	අංකිලිපිටිය ගල් ඒදණ්ඩ කෙසෙල්වත්ත හරහා කොටගලමුළුව	1. ඒ. එම්. ජී. අලහකෝන් මයා 2. කමලා වීරතුංග මිය 3. ඒ. එම්. නවරත්න මයා 4. කේ. එම්. අබේරත්න මයා	1. ඒ. එම්. ජී. අලහකෝන් මයා 2. ඒ. එම්. සී. එස්. අලහකෝන් මයා 3. ඒ. එම්. දීපානී අලහකෝන් මිය 4. ඒ. එම්. නවරත්න මයා 5. කේ. එම්. ප්‍රේමරත්න මයා	260	10

අනු-අංකය	ගාම නිලධාරී වසම	මාර්ගයේ නම	ආරම්භය	අවසානය	වම්පස පදිංචිකරුවන්	දකුණුපස පදිංචිකරුවන්	දිග අඩි	පළල අඩි
12	අංක 79 රබ්බිහමුල්ල උතුර	හුරියගේල්ල පාර	චන්ද්‍රසේකර ඉඩම අසලින්	ප්‍රේමරත්න ඉඩම අසලින්	ඇල මාර්ගය	<ol style="list-style-type: none"> එම්. කේ. ජී. ඩබ්. ආර්. වන්ද්‍රසේකර මයා පී. ජී. ලැයිසා මිය යූ. ජී. නන්දවතී මිය ආර්. එම්. ජී. ගුණසිංහ මයා ඩබ්. ජී. ප්‍රේමරත්න මයා ඩබ්. පී. දිලීප විරසිංහ මයා 	200	10
13	අංක 11 යාලේගොඩ නැගෙනහිර	බලහපුටේ එගොඩවත්ත සිට තොට්ටේලංග හරහා මහකුඹුරේවත්ත දක්වා පාර	බලහපුටේ එගොඩවත්ත (එම්. ජී. රාජපක්ෂ මෙයගේ ඉඩම)	මහකුඹුරේවත්ත (එම්. ජී. ජයසේන මයාගේ නිවස අසල)	<ol style="list-style-type: none"> එම්. ජී. ශ්‍රියානි රාජපක්ෂ මෙය 	<ol style="list-style-type: none"> එම්. ජී. ශ්‍රියානි රාජපක්ෂ මෙය ඒ. එම්. ඒ. අයි. වික්‍රමසිංහ මයා ඒ. එම්. එස්. පී. වික්‍රමසිංහ මයා ඒ. එම්. පී. ඒ. වික්‍රමසිංහ මයා එම්. ජී. ඒ. එම්. ගුණසේකර මිය සමරනායක මයා ඩී. ජී. සුමනදස මයා එම්. ජී. ජයසේන මයා 	480	10
14	2 - ගංගොඩ දකුණ	සිංහපුත්‍ර උද්‍යාන මාවත	ගංගොඩ බෝගමම පාර	සිංහපුත්‍ර උද්‍යානය	<ol style="list-style-type: none"> එලෝරිටා විරසිංහ එඩ්. ජී. එන්. ප්‍රියදර්ශනී මිය කේ. බී. වන්ද්‍රසේන මයා එඩ්. ඊරියගම මයා එස්. අනුකෝරල මයා ආර්. එම්. ටී. රත්නායක මයා ආර්. එම්. පී. රත්නායක මිය එඩ්. එම්. අබේසිංහ මයා ඊ. ජී. මුණසිංහ 	<ol style="list-style-type: none"> ඒ. එස්. සුබසිංහ මිය එඩ්. එම්. පී. අබේකෝන් මයා එම්. එම්. කේ. මල්ලිකා මිය ඊ. ඒ. කේ. අබේවංශ මිය එඩ්. එම්. පී. අබේකෝන් මයා ඊ. ඒ. එස්. අබේවංශ මිය 	540	10
15	81 - ගඬලාදෙණිය උතුර	කෝරලේ දෙරුවත්ත පාර	පොල්වත්ත තැන්න ප්‍රධාන මාර්ගයේ සිට	වෙල් යාය	<ol style="list-style-type: none"> කේ. ජී. වික්‍රමසිංහ කේ. ජී. රත්නායක කේ. ජී. නවරත්න කේ. ජී. මුතුබණ්ඩා 	<ol style="list-style-type: none"> එල්. ආර්. එස්. එන්. ලේකම්ගේ කේ. ජී. සෝමාවතී 	260	8

අනු-අංකය	ග්‍රාම නිලධාරී වසම්	මාර්ගයේ නම	ආරම්භය	අවසානය	වම්පස පදිංචිකරුවන්	දකුණුපස පදිංචිකරුවන්	දිග අඩි	පළල අඩි
16	83 - පමුණුව නැගෙනහිර	ලෝල්ලගොඩ ප්‍රධාන පාරේ තුන්වන අතුරු මාර්ගය	පමුණුව ලෝල්ලගොඩ තුන්වන අතුරු මාර්ගය	ඩබ්. ජී. රණසිංහ මයාගේ නිවස	1. ප්‍රේමා පද්මිණි 2. ආර්. පී. ජී. ප්‍රේමවන්ද 3. පී. ජී. දයාවතී	1. එච්. එම්. විජේන බණ්ඩාර 2. ඩබ්. ජී. අයි. රණසිංහ 3. පී. එන්. ජී. ඒ. ප්‍රියන්ත ගුණවර්ධන 4. පී. පී. ජී. හේමලතා	120	6
17	78 - වල්ගම	ජාපාලවත්ත ජනපද අතුරු මාර්ගය	වල්ගම අලපලාවල මාර්ගය	එන්. ජී. ප්‍රේමදස මහතාගේ නිවස අසල	1. ආර්. එම්. කේ. ජයසේකර මයා	1. ඩී. ඒ. මාග්‍රට් නෝනා මිය 2. එන්. ජී. ප්‍රේමදස මයා 3. ඩී. ජී. නන්දවතී මැණිකේ මිය 4. ඒ. ජී. සී. ඇල්ලේවල මයා 5. ඒ. ජී. නන්දසේන මයා	451	8

ඩබ්ලිව්. ඒ. එල්. ටී. ජයරත්න,
ලේකම්,
උඩුතුවර ප්‍රාදේශීය සභාව,
ගෙලිමය.

04 - 554

රුවන්වැල්ල ප්‍රාදේශීය සභාව

1987 අංක 15 දරන ප්‍රාදේශීය සභා පනතේ 24 හා 24 (2) වගන්තිය යටතේ කරන දන්වීම

1987 අංක 15 දරන ප්‍රාදේශීය සභා පනතේ 24 හා 24 (2) වගන්තිය ප්‍රකාරව පහත උපලේඛනවල දක්වා ඇති මංමාවත් රුවන්වැල්ල ප්‍රාදේශීය සභාව සතු මංමාවත් වශයෙන් ප්‍රකාශයට පත් කරනු ලබන බව මෙයින් නිවේදනය කරනු ලැබේ.

මේ පිළිබඳව ප්‍රදේශයේ පොදු ජනතාව විසින් හෝ මංමාවත් වලට අදාල ඉඩම් වල අයිතිකරුවන් ලෙස හිමිකම් පාන පාර්ශ්වයන් විසින් හෝ යම් විරෝධතාවයක් පළ කරනු ලබන්නේ නම්, මෙම නිවේදනය ගැසට් පත්‍රයේ පළ වූ දින සිට මසක් ඇතුළත තමන්ගේ අයිතිය ඔප්පු කිරීම සඳහා ප්‍රාදේශීය සභා පනතේ 24 (2) වගන්තිය ප්‍රකාරව ක්‍රියා කරන ලෙසට දැනුම් දෙනු ලැබේ.

මෙම කාල සීමාව තුළ මෙම නිවේදනය පිළිබඳව යම් විරෝධතාවයක් ඉදිරිපත් නොවූහොත් ප්‍රාදේශීය සභා පනතේ 24 වගන්තිය යටතේ උපලේඛනවල සඳහන් මංමාවත් ප්‍රාදේශීය සභාව සතු මංමාවත් වශයෙන් පිළිගෙන ස්ථිර වශයෙන් ම පාලනය කරනු ලබන බැව් පොදු ජනතාවගේ දැන ගැනීම සඳහා මෙයින් ප්‍රකාශයට පත් කරමි.

කේ.සේ. හේමමාලා,
ලේකම්,
රුවන්වැල්ල ප්‍රාදේශීය සභාව.

2018 මාර්තු මස 22 වැනි දින,
රුවන්වැල්ල ප්‍රාදේශීය සභාවේදී.

අනු. අංකය	මාර්ග අංකය	අංකය	ග්‍රාම නිලධාරී කොට්ඨාසය	මාර්ගයේ නම	ආරම්භක ස්ථානය	අවසාන ස්ථානය	මාර්ග දිග (කි.මී.)	මාර්ගයේ පළළ (කි.මී.)
01	SBKUE001	99සී	දුනුමාල	දුනුමාල පහලමම ජගොඩකොටුව මාර්ගය	රූපසිංහ මයාගේ නිවස	ඩබ්.ඒ. තිලක් නදීග මයාගේ නිවස	0.500	2.40
02	SBKUE002	99සී	දුනුමාල	දුනුමාල පහලමම හුර්ගහමඩ මාර්ගය	පොඩි බණ්ඩාර මයාගේ නිවස	දුනුමාල වත්ත	0.250	3.00
03	SBKUE003	99සී	දුනුමාල	දුනුමාල පහලමම නාවලහේන මාර්ගය	ධර්මසිරි රණසිංහ මහයාගේ නිවස	ඒ.ඒ. මදුර රත්න මයාගේ නිවස	0.600.	3.00
04	SBKUE004	99සී	දුනුමාල	දුනුමාල පහලමම කළුගහමුල්ල මාර්ගය	දුනුමාල පහලමම	දුනුමාල වත්ත	0.500.	3.10
05	SBKUE005	99සී	දුනුමාල	කළුගල කන්ද මාර්ගය	කිතලන්ගමුව පාසැල	කිතලන්ගමුව කන්ද	0.500	3.00
06	SBKUE006	99සී	දුනුමාල	කිතලන්ගමුව කෘෂි මාර්ගය	කිතලන්ගමුව පන්සල	හන්දිය	0.500	3.00
07	SBKUE007	99සී	දුනුමාල	අළුදෙනිය මැටිහක්ක කිතලන්ගමුව මාර්ගය	ඌරුවල අළුදෙනිය	කිතලන්ගමුව කන්දෙවත්ත මාර්ගය	1.400	4.00
08	SBKUE008	99සී	දුනුමාල	දුනුමාල රත්තවලකඩ කිතලන්ගමුව මාර්ගය	දුනුමාල වත්ත කෝවිල	කන්දෙවත්ත හන්දිය	0.800	4.00
09	SBKUE009	99සී	දුනුමාල	කිතලන්ගමුව පාසැල මාර්ගය	කිතලන්ගමුව බටුම මාර්ගය	බටුම	0.800	4.00
10	SBKUE010	99සී	දුනුමාල	දුනුමාල සියඹලාගල්හේන මාර්ගය	වන්දුනිලක මයාගේ නිවස	ලීලාරත්න මයාගේ නිවස	0.750	2.40
11	SBKUE011	99සී	දුනුමාල	දුනුමාල ඉඹුලහේන මාර්ගය	වන්දුනිලක මයාගේ නිවස	බන්දුල මයාගේ නිවස	0.750	2.40
12	SBKUE012	99සී	දුනුමාල	දුනුමාල ගල්කඩුල්ල මාර්ගය	ඌරුවල පාලම	ධර්මසේන මයාගේ නිවස	2.000	2.40
13	SBKUE013	99සී	දුනුමාල	දුනුමාල පඬේරුවල මාර්ගය	නන්දසේන මයාගේ නිවස	වසන්ත මයාගේ නිවස	1.500	2.40
14	SBKUE014	99සී	දුනුමාල	දුනුමාල කපුටුකැන්න මාර්ගය	දුනුමාල සමුපකාරය	බුදු මැදුර	0.500	2.40
15	SBKUE015	99සී	දුනුමාල	දුනුමාල කන්දෙවත්ත මාර්ගය	සුනිල් මයාගේ නිවස	සුනිල් මයාගේ නිවස	2.000	2.40

අනු. අංකය	මාර්ග අංකය	අංකය	ග්‍රාම නිලධාරී කොට්ඨාසය	මාර්ගයේ නම	ආරම්භක ස්ථානය	අවසාන ස්ථානය	මාර්ගයේ දිග (කි.මී.)	මාර්ගයේ පළල (කි.මී.)
16	SBKUE016	99සී	දුනුමාල	කිතලන්ගමුව බටුටුන මාර්ගය	සාදිරිස් මයාගේ ගොඩනැගිල්ල	දවල්හැමේ හන්දිය	3.000	2.40
17	SBKUE017	99සී	දුනුමාල	දුනුමාල පන්සල මාර්ගය	දුනුමාල හන්දිය	අල්ගම	1.500	2.40
18	SBKUE018	99බී	ගලපිටමඩ	ගලපිටමඩ දෙල්ගහමුලහේන මාර්ගය	ගලපිටමඩ පාසැල	ටී.එම්. රණසිංහ මයාගේ නිවස	0.800	2.00
19	SBKUE019	99බී	ගලපිටමඩ	සිසිරගම සමෘද්ධි මාවත	අස්සැල්ල මයාගේ කඩය	සිසිරගම ප්‍රජා ගාලාව	0.700	1.00
20	SBKUE020	99බී	ගලපිටමඩ	සිසිරගම මාර්ගය	සිසිරගම පන්සල	සිසිරගම මිනීමාරුව ජනපදය	2.000	1.50
21	SBKUE021	99බී	ගලපිටමඩ	ලොරුවල හරහා තෙන්නකෝත්තන්ද මාර්ගය	ලමා නිවාසය	ජයසේන මයාගේ නිවස	0.800	3.00
22	SBKUE022	99බී	ගලපිටමඩ	පැරණි වල්ගම්පහ මාර්ගය	කහට වංගුව	ගලපිටමඩ වල්ගම්පහ මාර්ගය	1.500	3.00
23	SBKUE023	99බී	ගලපිටමඩ	ලොරුවල මාදෙනිය කාමී මාර්ගය	එම්.ඒ. මුණසිංහ මයාගේ නිවස	ඩී. ප්‍රේමදාස මයාගේ නිවස	0.800	3.00
24	SBKUE024	98	වල්ගම්පහ	වල්ගම්පහ කපුවලතැන්න කුඩුළුගල මාර්ගය	එච්.ඒ. කරුණාරත්න මයාගේ නිවස	වල්ගම්පහ ගලපිටමඩ මාර්ගය	1.000	3.00
25	SBKUE025	98	වල්ගම්පහ	දුනුමාල දෙවරද්දෙනිය මාර්ගය	දුනුමාල හන්දිය	වල්ගම්පහ කුඩුළුගල	1.800	3.00
26	SBKUE026	98	වල්ගම්පහ	දුනුමාල මැල්ලමොල මාර්ගය	දුනුමාල කෝවිල	ටී. ලාල් පතිරණ මයාගේ නිවස	1.000	3.00
27	SBKUE027	98	වල්ගම්පහ	වල්ගම්පහ කන්ද මාර්ගය	ගොන්නල පල්ල	නිලන්ත මයාගේ කඩය	1.000	3.20
28	SBKUE028	98	වල්ගම්පහ	වල්ගම්පහ රත්මල්වල මාර්ගය	අතාවුදකන්ද	වල්ගම්පහ පාසැල	1.000	3.20
29	SBKUE029	98	වල්ගම්පහ	දුනුමාල වල්ගම්පහ මාර්ගය	දුනුමාල	වල්ගම්පහ මාර්ගය	1.050	3.00
30	SBKUE030	98	වල්ගම්පහ	වල්ගම්පහ ඉඹුල්ගොඩ මාර්ගය	නුගේහේන හන්දිය	ඉඹුල්ගොඩ	2.800	2.80

අනු. අංකය	මාර්ග අංකය	අංකය	ග්‍රාම නිලධාරී කොට්ඨාසය	මාර්ගයේ නම	ආරම්භක ස්ථානය	අවසාන ස්ථානය	මාර්ගයේ දිග (කි.මී.)	මාර්ගයේ පළල (කි.මී.)
31	SBKUE031	98	වල්ගම්පහ	වල්ගම්පහ ඇදගලහේන මහකන්ද මාර්ගය	ඇදගලහේන මාර්ගය	මහකන්ද	0.900	3.20
32	SBKUE032	98	වල්ගම්පහ	වල්ගම්පහ උඩවත්ත මාර්ගය	වල්ගම්පහ පන්සල	උඩවත්ත	0.900	3.00
33	SBKUE033	99 ඩී	කඩිගමුව	ඉඹුල්ගොඩ නාරංගස්කැන්න මාර්ගය	කඩිගමුව හන්දිය	අළුපොහ	3.500	3.00
34	SBKUE034	99 ඩී	කඩිගමුව	තෙන්නකෝත්තකන්ද හරහා කඩිගමුව ගලපිටමඩ මාර්ගය	කඩිගමුව පාලම	ඩබ්.ඒ. කරුණාතිලක මයාගේ නිවස	1.500	3.00
35	SBKUE035	99 ඩී	කඩිගමුව	දුම්බුළුව ඉඹුල්ගොඩ මාර්ගය	ඉඹුල්ගොඩ නාගහවත්	දුම්බුළුවා රාමගල	0.500	3.00
36	SBKUE036	99 ඩී	කඩිගමුව	කඩිගමුව ඉඹුල්ගොඩ ගැලුණු මාවත	ඉඹුල්ගොඩ ක්‍රීඩාංගනය	කඩිගමුව පන්සල	2.000	3.00
37	SBKUE037	99 ඩී	කඩිගමුව	කඩිගමුව මාර්ගය	පොල්ගහමඩේ හන්දිය	කුඩළුගල වල්ගම්පහ මාර්ගය	4.000	3.00
38	SBKUE038	99 ඩී	කඩිගමුව	ඉඹුල්ගොඩ තෙල්ලිගස්කැන්න මාර්ගය	ගුරුගල	ගුණදාස මයාගේ නිවස	0.700	3.00
39	SBKUE039	99 ඩී	කඩිගමුව	ඉඹුල්ගොඩ බතලවත්ත මාර්ගය	15 කණුව - වරකාපොල අඟුරුවැල්ල මාර්ගය	උපුල් මයාගේ නිවස	0.500	3.00
40	SBKUE040	99 ඩී	කඩිගමුව	කොරොස්වැල්ලා හරහා නාරංගස්කැන්න රත්මල්ගොල්ල මාර්ගය	මානවසිංහ මයාගේ කඩය	රත්මල්ගොල්ල ජනපදය	1.000	2.40
41	SBKUE041	99 ඩී	කඩිගමුව	නාරංගස්කැන්න රත්මල්ගොල්ල ජනපද මාර්ගය	වොලිබෝල් ක්‍රීඩා පිටිය	රත්මල්ගොල්ල ජනපදය	1.200	2.40
42	SBKUE042	99	ලෙවන්ගම උතුර	කලවත්ත දුම්බුළුවා හරහා කොටළුගොඩකන්ද මාර්ගය	ලෙවන්ගම පාසැල	කොටළුගොඩ කන්ද	3.000	2.40
43	SBKUE043	99	ලෙවන්ගම උතුර	කලවත්ත පන්සල මාර්ගය	කලවත්ත	දුම්බුළුවා	0.850	2.40
44	SBKUE044	99	ලෙවන්ගම උතුර	කලවත්ත පුහුල්වල මාර්ගය	කලවත්ත	පුහුල්වල	1.500	2.40

අනු. අංකය	මාර්ග අංකය	අංකය	ග්‍රාම නිලධාරී කොට්ඨාසය	මාර්ගයේ නම	ආරම්භක ස්ථානය	අවසාන ස්ථානය	මාර්ග දිග (කි.මී.)	මාර්ග යේ පළල (කි.මී.)
45	SBKUE045	99	ලෙවන්ගම උතුර	තලවත්ත වැල්හැල්ල මාර්ගය	තලවත්ත	සල්ගල ආරණය	3.000	2.40
46	SBKUE046	99	ලෙවන්ගම උතුර	තලවත්ත හෙලවත්ත මාර්ගය	දුම්බුල්වාව මාර්ගය	ලෙවන්ගම පාසල	0.750	2.40
47	SBKUE047	99	ලෙවන්ගම උතුර	ඉඹුල්ගොඩ මාර්ගය	පහලගම	ඉඹුල්ගොඩ	1.500	2.40
48	SBKUE048	98 බී	මහකන්ද	මහකන්ද-උඩකන්ද හරහා අලවල මාර්ගය	පොල්ගහකුඹුර හන්දිය	අලවල හන්දිය	7.000	3.05
49	SBKUE049	98 බී	මහකන්ද	මහකන්ද කොට්ටේලගොල්ල මාර්ගය	මහකන්ද උඩකන්ද මංසන්ධිය	හැපනාකන්ද මාර්ගය	1.500	2.40
50	SBKUE050	98 බී	මහකන්ද	මහකන්ද ආරණය මාර්ගය	මහකන්ද උඩකන්ද මංසන්ධිය	මහකන්ද ආරණය	0.750	2.40
51	SBKUE051	98 බී	මහකන්ද	මහකන්ද දාඹුගොල්ල මාර්ගය	මහකන්ද පාසැල	කැප්පෙට්ටිහින්න	2.500	2.40
52	SBKUE052	98 බී	මහකන්ද	මහකන්ද උඩපුරන මාර්ගය	ජයතිස්ස මයාගේ නිවස	වල්ගම්පන ඇදගලහේන මාර්ගය	2.000	2.40
53	SBKUE053	98 බී	මහකන්ද	මහකන්ද වරකාහේන මාර්ගය	සෝමදාස මයාගේ නිවස	බුලන්වැල්හේන හරහා කැප්පෙට්ටිහින්න	1.500	2.40
54	SBKUE054	98 බී	මහකන්ද	ඇහැඬිය හරහා බස්නාගොඩ පාසැල අසල මාර්ගය	ඩබ්. රේඛියල් මයාගේ නිවස	බස්නාගොඩ මාර්ගය	0.500	2.40
55	SBKUE055	98 බී	මහකන්ද	ජිනදාස මයාගේ නිවස අසලින් ලෙනගල මාර්ගය	ජිනදාස මයාගේ නිවස	ලෙනගල පන්සල	0.500	2.40
56	SBKUE055	98 බී	මහකන්ද	මහකන්ද හේන්යාය හරහා දාඹුව මාර්ගය (පාසැල අසල)	එස්.එම්.පී.එස්. ඒකනායක මයාගේ නිවස	දාඹුව නිවස	0.500	2.40
57	SBKUE057	98 බී	මහකන්ද	කහටගහවත්ත හරහා දෙහිගහවාඩිය මාර්ගය	ජිනදාස මයාගේ නිවස	දෙහිගහවාඩිය	0.500	2.40
58	SBKUE058	98 බී	මහකන්ද	මහකන්ද හරහා හැපනාකන්ද මාර්ගය	කොහිලවැල් මඩිත්ත පාලම	හැපනාකන්ද මාර්ගය	2.000	2.40

අනු. අංකය	මාර්ග අංකය	අංකය	ග්‍රාම නිලධාරී කොට්ඨාසය	මාර්ගයේ නම	ආරම්භක ස්ථානය	අවසාන ස්ථානය	මාර්ගයේ දිග (කි.මී.)	මාර්ගයේ පළල (කි.මී.)
59	SBKUE059	98 බී	මහකන්ද	ඉරවාල්ල හරහා මහකන්ද හේන්පාය මාර්ගය	බටදොඹ වත්ත ඇල පාලම	මහකන්ද මාර්ගය	1.000	2.40
60	SBKUE060	98 ඒ	ලෙනගල	ලෙනගල හෙට්ටිකන්ද හරහා මහකන්ද මාර්ගය	ලෙනගල පාලම	මහකන්ද වරකාහේන	2.000	3.00
61	SBKUE061	98 ඒ	ලෙනගල	ලෙනගල පාසැල හරහා ගලඳවහේන මාර්ගය	ලෙනගල පාසැල	මහකන්ද	1.000	2.40
62	SBKUE062	98 ඒ	ලෙනගල	අළුපොත හරහා නරංගස් - කැන්න මාර්ගය	ලෙනගල පාසැල	නාරංගස්තැන්න පන්සල	1.050	2.40
63	SBKUE063	98 ඒ	ලෙනගල	ලෙනගල කුගේ හරහා පොත්තෙකන්ද මාර්ගය	ලෙනගල හඳුරුවත්ත	පොත්තෙකන්ද	2.000	3.00
64	SBKUE064	98 ඒ	ලෙනගල	බස්නාගොඩ කරවිලහේන වත්ත මාර්ගය	කරවිලහේන රබර් කිරි එකතු කිරීමේ මධ්‍යස්ථානය	චිත්‍රමසිංහ මයාගේ නිවස	0.750	3.00
65	SBKUE065	98 ඒ	ලෙනගල	බස්නාගොඩ මහවත්ත හරහා මඩිත්ත මාර්ගය	ගුණසිංහ මයාගේ නිවස	සෝමසිරි මයාගේ නිවස	0.750	3.00
66	SBKUE066	98 ඒ	ලෙනගල	බස්නාගොඩ මඩිත්ත මාර්ගය	බස්නාගොඩ පාසැල	එඩ් මයාගේ නිවස - බස්නාගොඩ	0.750	3.00
67	SBKUE067	98 ඒ	ලෙනගල	බස්නාගොඩ සෑමිණි උයන මාර්ගය	බස්නාගොඩ සණස බැංකුව	ප්‍රේමසිරි මයාගේ නිවස	0.300	4.00
68	SBKUE068	98 ඒ	ලෙනගල	බස්නාගොඩ පාසැල - මහකන්ද මාර්ගය	බස්නාගොඩ පාසැල	මහකන්ද ප්‍රධාන මාර්ගය	1.500	3.00
69	SBKUE069	98 ඒ	ලෙනගල	බස්නාගොඩ මල්වානකන්ද මාර්ගය	බස්නාගොඩ පාලම	වාද්දාවල වත්ත	2.750	4.00
70.	SBKUE070	98 ඒ	ලෙනගල	අත්තාසිගලපල්ල හරහා කම්මලහේන මාර්ගය	ලෙනගල පන්දෙණිය පාලම	කම්මල්හේන පොත්තෙකන්ද මාර්ගය	1.000	3.00
71	SBKUE071	98 ඒ	ලෙනගල	ලෙනගල මහවත්ත හරහා ඉහළවත්ත මාර්ගය	ලෙනගල පන්සල	රණවීර මයාගේ නිවස	0.750	2.40
72	SBKUE072	100 සී	පෙන්නගොඩ	බෙක්මගෙර මාර්ගය	කටු උණ පුර හන්දිය	දොස්තර ජයනන්ද මයාගේ බෙහෙත් ශාලාව	2.500	2.40

අනු. අංකය	මාර්ග අංකය	අංකය	ග්‍රාම නිලධාරී කොට්ඨාසය	මාර්ගයේ නම	ආරම්භක ස්ථානය	අවසාන ස්ථානය	මාර්ග දිග (කි.මී.)	මාර්ග යේ පළල (කි.මී.)
73	SBKUE073	100 සී	පෙතන්ගොඩ	උඩවත්ත මාර්ගය	පෙතන්ගොඩ හන්දිය	රබර් ගස් හන්දිය	0.800	2.40
74	SBKUE074	100 සී	පෙතන්ගොඩ	කටු උණ පඳුර මාර්ගය	කපුගහපිටිය හන්දිය	ගුරුගොඩ මිය	1.000	2.70
75	SBKUE075	100 සී	පෙතන්ගොඩ	කපුගහපිටිය ආලව මාර්ගය	කපුගහපිටිය හන්දිය	අතලව	0.700	2.00
76	SBKUE076	99 ඒ	ලෙවන්ගම දකුණ	උඩගමමැදද නිවුන්හැල්ල මාර්ගය	ලෙවන්ගම හන්දිය	නිවුන්හැල්ල	2.000	2.40
77	SBKUE077	99 ඒ	ලෙවන්ගම දකුණ	පොත්තෙකන්ද මාර්ගය	රවුම් කඩේ ප්‍රජා ගාලාව	රබර් වත්ත	0.870	2.40
78	SBKUE078	99 ඒ	ලෙවන්ගම දකුණ	නිවුන්හැල්ල දුම්බුළුවාව මාර්ගය	නිවුන්හැල්ල	දුම්බුළුවාව ඉඹුල්ගොඩ	3.000	2.40
79	SBKUE079	99 ඒ	ලෙවන්ගම දකුණ	ලෙවන්ගම පොලොන්නදෙණිය මාර්ගය	උඩගමමැදද බුදු මැදුර	පොලොන්නදෙණිය තලවත්ත	0.750	2.40
80	SBKUE080	99 ඒ	ලෙවන්ගම දකුණ	උඩගමමැදද පුහුල්වල මාර්ගය	උඩගමමැදද	පුහුල්වල	2.000	2.40
81	SBKUE081	101 ඒ	දළුවලාන	ගෝතලේදෙණිය වෙන්දේසිවත්ත මාර්ගය	ගෝතලේදෙණිය පුස්තකාලය	නුගසෙවණ ජනපද මාර්ගය	0.300	3.00
82	SBKUE082	101 ඒ	දළුවලාන	ඕට්ටිගම පාලම හරහා වෙන්දේසිවත්ත මාර්ගය	ඕට්ටිගම පාලම	ගොවි නියාමක නිවස	0.400	3.20
83	SBKUE083	101 ඒ	දළුවලාන	ඉඳුරාණකන්ද වෙන්දේසිවත්ත මාර්ගය	වඩු මඩුව	අනුලාවතී මියගේ නිවස	0.300	3.00
84	SBKUE084	101 ඒ	දළුවලාන	දළුවලාන නුගසෙවණ ජනපද මාර්ගය	රුවන්වැල්ල නිරිටිඉඩ මාර්ගය	වනිගසේකර මයගේ මාර්ගය	1.500	2.40
85	SBKUE085	101 ඒ	දළුවලාන	දළුවලාන විලාගේ මාර්ගය	ගෝතලේදෙණිය රෝහල	කන්නින්නල මාර්ගය	0.750	2.70
86	SBKUE086	101 ඒ	දළුවලාන	දළුවලාන ජනපද මාර්ගය	සතිකොඟුවත්ත පාලම	නිරිටිඉඩ රුවන්වැල්ල මාර්ගය	2.000	2.70
87	SBKUE087	101	වහරක	වහරක මඩොල්කැන්න වත්ත හරහා කලාපුරුගල මාර්ගය	මඩොල්කැන්න වත්ත	කලාපුරුගල ගම	2.500	2.40

අනු. අංකය	මාර්ග අංකය	අංකය	ග්‍රාම නිලධාරී කොට්ඨාසය	මාර්ගයේ නම	ආරම්භක ස්ථානය	අවසාන ස්ථානය	මාර්ග දිග (කි.මී.)	මාර්ග යේ පළල (කි.මී.)
88	SBKUE088	101	වහරක	වහරක වින්සිට් වත්ත හරහා කලාදුරුගල මාර්ගය	වෙස්ටර්නෝඩ් රබර් කර්මාන්ත ශාලාව	කලාදුරුගල ගම	3.000	2.40
89	SBKUE089	101	වහරක	වහරක ඕවිට්ගම ගම මැද මාර්ගය	රුවන්වැල්ල නිව්ට්ටු ව මාර්ගය	වහරක ඕවිට්ගම මාර්ගය	0.800	2.40
90	SBKUE090	101	වහරක	වහරක ඕවිට්ගම මාර්ගය	රුවන්වැල්ල නිව්ට්ටු ව මාර්ගය	වහරක පහලමුල්ල මාර්ගය	1.500	4.27
91	SBKUE091	101	වහරක	වහරක පහලමුල්ල හරහා හේන්දියා මාර්ගය	ආර්.කේ. රණවීර මයාගේ නිවස	මහකන්ද හේන්දියා මාර්ගය	3.000	3.05
92	SBKUE092	101	වහරක	මාගල්කන්ද හරහා පොල්හේන මාර්ගය	වරහක මාගල්කන්ද මාර්ගය	ඩබ්.ඒ. ජානක මයාගේ නිවස	0.500	2.40
93	SBKUE093	101	වහරක	වහරක කිරිවහන ඇල්ල මාර්ගය	සුසිල් මයාගේ නිවස	පී.ඒ. පියසේන මයාගේ නිවස	0.600	2.40
94	SBKUE094	101	වහරක	වහරක බිලිනගම මාර්ගය	වහරක පන්සල	වෙල්දියා හරහා වහරක කුලකුංග කන්ද මාර්ගය	0.400	2.40
95	SBKUE095	101	වහරක	වහරක බදුදුන්ගොල්ල නඩුවත්ත මාර්ගය	එස්.බී.ආර්. ප්‍රේමරත්න මයාගේ නිවස	වහරක උඩාරඹ මාර්ගය	1.500	2.40
96	SBKUE096	101	වහරක	වහරක බදුදුන්ගොල්ල මාර්ගය (අමුණ අසල)	පී.ඒ. සිංඤ්ඤා මයාගේ නිවස	බී. වික්‍රමසිංහ මයාගේ නිවස	0.500	2.40
97	SBKUE097	101	වහරක	වහරක සුසාන භූමිය මාර්ගය හරහා වහරක තුන්තෝකිද මාර්ගය	බී. ආරියපාල මයාගේ නිවස	සුසාන භූමිය අසල තුන්තෝකිද මාර්ගය	0.500	2.40
98	SBKUE098	101	වහරක	වහරක උඩාරඹ මාර්ගය	ගෝතලල්දෙණිය ගලපිටමඩ මාර්ගය	මහකන්ද මය	2.000	2.40
99	SBKUE099	101	වහරක	වහරක හිග්ගහහේන මාර්ගය	වහරක හේන්දියා මාර්ගය	යකුන්බැදිවැටිය මය	1.200	2.40
100	SBKUE100	101	වහරක	වහරක මාගල්කන්ද මාර්ගය	මදුරාවතී මියගේ නිවස	රූපවාහිනී විකාශනාගාරය	3.000	2.40

අනු. අංකය	මාර්ග අංකය	අංකය	ග්‍රාම නිලධාරී කොට්ඨාසය	මාර්ගයේ නම	ආරම්භක ස්ථානය	අවසාන ස්ථානය	මාර්ග දිග (කි.මී.)	මාර්ග යේ පළල (කි.මී.)
101	SBKUE101	101	වහරක	ගෝනගල්දෙණිය මාගල්කන්ද මාර්ගය	වහරක පාසැල	ඇටිසන් වත්ත	2.000	2.40
102	SBKUE102	101	වහරක	වහරක කිතුල්හෙකන්ද මාර්ගය	පී.ඒ. දුලින්නසේන මයාගේ නිවස	ඇටිසන් වත්ත	1.500	2.40
103	SBKUE103	101	වහරක	ගෝනගල්දෙණිය වැද්දුවල මොරතොට හරහා ශ්‍රීලාන මාර්ගය	ගෝනගල්දෙණිය නගරය	සමරසිංහ මයාගේ නිවස	2.000	3.00
104	SBKUE104	101	වහරක	වහරක තුන්නෝකිද මාර්ගය	වහරක පහලමුල්ල හේන්යාය මාර්ගය	තුම්මෝදර (අත්තනගල මිය)	2.000	2.40
105	SBKUE105	101 බී	මොරතොට	මොරතොට හාල්පත්ගල මාර්ගය	මොරතොට පන්සල	ඩබ්.ඒ. කුමාරදාස මයාගේ නිවස	1.500	3.60
106	SBKUE106	101 බී	මොරතොට	වැද්දුවල බස්නාගොඩ මාර්ගය	පියසේන මයාගේ නිවස	බස්නාගොඩ සමුපකාරය	7.000	2.50
107	SBKUE107	101 බී	මොරතොට	මොරතොට කොටළුගොඩ කන්ද මාර්ගය	සනිඤ්ඤාආරාම මායිම	මොරතොට පන්සල	2.500	3.00
108	SBKUE108	101 බී	මොරතොට	වැද්දුවල පොත්තෙකන්ද මාර්ගය	වැද්දුවල පන්සල	පොත්තෙකන්ද ජනපදය	4.000	2.50
109	SBKUE109	101 බී	මොරතොට	මොරතොට ජනපද මාර්ගය	මොරතොට පන්සල	මොරතොට ජනපදය අවසානය	1.000	4.000
110	SBKUE110	101 බී	මොරතොට	මොරතොට පොත්තෙකන්ද ජනපද මාර්ගය	අජන්ත මයාගේ නිවස	සනිඤ්ඤාආරාම වත්ත	0.500	3.00
111	SBKUE111	101 බී	මොරතොට	මොරතොට දන්නෝරුව මාර්ගය	ලාල් මයාගේ කඩය	බුද්ධදාස මයාගේ නිවස	1.100	4.00
112	SBKUE112	101 බී	මොරතොට	වැද්දුවල බුලත්වැල්හේන මාර්ගය	කන්දෙගෙදර වත්ත	සනිඤ්ඤාආරාම වත්ත මාර්ගය	1.000	3.00
113	SBKUE113	101 බී	මොරතොට	මොරතොට උඩවත්ත මාර්ගය	එල්. ජයසේකර මයාගේ නිවස	සනිඤ්ඤාආරාම වත්ත මායිම	0.500	4.00
114	SBKUE114	101 බී	මොරතොට	දන්නෝරුව මොට්ටුව මාර්ගය	දන්නෝරුව හන්දිය	මොට්ටුව කන්ද	0.500	3.00

අනු. අංකය	මාර්ග අංකය	අංකය	ග්‍රාම නිලධාරී කොට්ඨාසය	මාර්ගයේ නම	ආරම්භක ස්ථානය	අවසාන ස්ථානය	මාර්ගයේ දිග (කි.මී.)	මාර්ගයේ පළල (කි.මී.)
115	SBKUE115	101 බී	මොරකොට	පිල්ලවත්ත මාර්ගය	ආර්.ඒ. ධම්මතිලක මයාගේ නිවස	ආර්.ඒ.ඒ. රණසිංහ මයාගේ නිවස	0.500	3.00
116	SBKUE116	101 බී	මොරකොට	මොරකොට හරහා රත්නාගල ජනපද මාර්ගය	මොරකොට කුරුඳු කොටුව	රත්නාගල ජනපදය	2.000	4.00
117	SBKUE117	101 බී	මොරකොට	කලගහගේන මාර්ගය	එස්.එම්. ආරියරත්න මයාගේ වෙල	කලගහගේන	0.250	1.00
118	SBKUE118	100 බී	සියඹලාවල	සෙනෙවිරත්න මාවත	නිවුන්හැල්ල කණිෂ්ඨ විද්‍යාලය	කිතුලගේන	0.900	2.40
119	SBKUE119	100 බී	සියඹලාවල	පීටර්ගිල්ගම මාර්ගය	විදුලි බල මණ්ඩලය	ලාල් මයාගේ කඩය	0.440	2.40
120	SBKUE120	100 ඒ	නිවුන්හැල්ල	නිවුන්හැල්ල පොත්තෙකන්ද මාර්ගය	කඩදර හන්දිය	ප්‍රජා ශාලාව	3.000	2.40
121	SBKUE121	100 ඒ	නිවුන්හැල්ල	වන්දන රුවන් සමරතුංග මාවත	ගල් අමුණ හන්දිය	සමරතුංග මාර්ගය	0.500	2.00
122	SBKUE122	100 ඒ	නිවුන්හැල්ල	වන්දන රුවන් සමරතුංග මාවත අතුරු මාර්ගය	සමුපකාර ගොඩනැගිල්ල	සියඹලාවල පාලම	2.000	3.60
123	SBKUE123	100 ඒ	නිවුන්හැල්ල	නිවුන්හැල්ල උතුරු මාර්ගය	ගල් අමුණ හන්දිය	යකඩ ඉන්ජන ජනපදය	1.300	2.30
124	SBKUE124	100	ඉඹුලාන	රත්නාගල ඉහළගම මාර්ගය	රත්නාගල පාලම	පහල දන්තොරුව	2.000	4.80
125	SBKUE125	100	ඉඹුලාන	ඉඹුලාන දඹේමුල්ල මාර්ගය	ඒ.සී. ඉඹුලාන මයාගේ නිවස	දඹේ දරඹ	1.000	2.40
126	SBKUE126	100	ඉඹුලාන	කඩදර ගම්මැද්ද මාර්ගය	කඩදර දෙල්ගහතොට	බෝපැත්ත කඩදර මාර්ගය	0.500	3.60
127	SBKUE127	100	ඉඹුලාන	කඩදර පොත්තෙකන්ද මාර්ගය	කඩදර කලගහට කඩය	නිවුන්හැල්ල වැටකෙයිපොත මාර්ගය	0.250	4.80
128	SBKUE128	100	ඉඹුලාන	කඩදර සියඹලාවල මාර්ගය	කඩදර	වරකාපොල මාර්ගය	2.000	1.80
129	SBKUE129	100	ඉඹුලාන	ඉඹුලාන පුස්සපිටිය බෝපැත්ත මාර්ගය	ඉඹුලාන බංගලාව	ඉඹුලාන ඇල	1.000	2.40
130	SBKUE130	100	ඉඹුලාන	ඉඹුලාන ගොත්තොටුව බෝපැත්ත මාර්ගය	වරකාපොල මාර්ගය	ගොත්තොටුව පාලම	1.500	3.60

අ.න. අංකය	මාර්ග අංකය	අංකය	ග්‍රාම නිලධාරී කොට්ඨාසය	මාර්ගයේ නම	ආරම්භක ස්ථානය	අවසාන ස්ථානය	මාර්ගයේ දිග (කි.මී.)	මාර්ගයේ පළල (කි.මී.)
131	SBKUE131	100	ඉඹුලාන	ඉඹුලාන පන්සල මාර්ගය	වරකාපොල මාර්ගය	ඉඹුලාන පන්සල	0.250	3.60
132	SBKUE132	100	ඉඹුලාන	රත්නාගල හපුගහහේන මාර්ගය	රත්නාගල මාර්ගය	කොටළගොඩ කන්ද මාර්ගය	1.500	3.60
133	SBKUE133	100	ඉඹුලාන	ඉඹුලාන බෙත්මෙගෙදර මාර්ගය	වරකාපොල මාර්ගය	ගැටමුරුන	0.500	4.80
134	SBKUE134	100	ඉඹුලාන	ඉඹුලාන කුළුපන්වෙල තොටුපල හරහා පාර	වරකාපොල මාර්ගය	තොටුපල	0.500	4.80
135	SBKUE135	100	ඉඹුලාන	ඉඹුලාන හෙට්ටිගේවික්ක හරහා මාර්ගය	වරකාපොල මාර්ගය	හෙට්ටිගේවික්ක	0.250	3.00
136	SBKUE136	100	ඉඹුලාන	ඉඹුලාන පුස්තකාල මාර්ගය	වරකාපොල මාර්ගය	පුස්තකාලය	0.250	3.00
137	SBKUE137	100	ඉඹුලාන	ඉඹුලාන බංගලිවික්ක හරහා රදහේන මාර්ගය	වරකාපොල මාර්ගය	රදහේන	1.000	3.00
138	SBKUE138	100	ඉඹුලාන	කඩුර බෝපැත්ත මාර්ගය	තෙන්නකෝන් කඩය	කුරුදුගල	2.000	4.80
139	SBKUE139	100	ඉඹුලාන	කඩුර පන්නිනි දේවාල මාර්ගය	වරකාපොල මාර්ගය	පන්නිනි දේවාලය අසල වෙල් යාය	0.750	3.00
140	SBKUE140	100	ඉඹුලාන	ඉඹුලාන බෙත්මෙගෙදර හරහා දෙහිගහහේන මයබඩ මාර්ගය	බෙත්මෙගෙදර මාර්ගය	දෙහිගහහේන	0.500	2.40
141	SBKUE141	100	ඉඹුලාන	කඩුර අමුණ බෝපැත්ත මාර්ගය	කඩුර පාලම	බෝපැත්ත කඩුර මාර්ගය	0.500	3.00
142	SBKUE142	100	ඉඹුලාන	රත්නාගල පට්ටියවික්ක මාර්ගය	රත්නාගල මාර්ගය	රත්නාගල ඇළ	0.500	3.00
143	SBKUE143	100	ඉඹුලාන	රත්නාගල තැන්නහේන ජනපද මාර්ගය	රත්නාගල මොරතොට මාර්ගය	බලේපල්ල	1.250	3.0
144	SBKUE144	109	කන්නන්තොට	ඉහළගම මාර්ගය	කන්නන්තොට හන්දිය	සලවිදීන් මයාගේ නිවස	1.430	3.0
145	SBKUE145	109	කන්නන්තොට	කන්නන්තොට පරණවික්ක මාර්ගය	කණ්ණිඬ විද්‍යාලයේ නාම පුවරුව	බුදු මැදුර	0.800	3.0

අනු. අංකය	මාර්ග අංකය	අංකය	ග්‍රාම නිලධාරී කොට්ඨාසය	මාර්ගයේ නම	ආරම්භක ස්ථානය	අවසාන ස්ථානය	මාර්ගයේ දිග (කි.මී.)	මාර්ගයේ පළල (කි.මී.)
146	SBKUE146	109	කන්නන්කොට	කන්නන්කොට ජනපද මාර්ගය	සුලෙයිමානියා පාසැල	ජනපද හන්දිය	1.400	2.40
147	SBKUE147	109	කන්නන්කොට	ගනේකන්ද මාර්ගය	බුදු මැදුර	ඉන්දික මයාගේ නිවස	1.000	2.40
148	SBKUE148	104 සී	දන්නොරුව	දන්නොරුව මොරකොට මාර්ගය	දන්නොරුව හන්දිය	වැද්දවල හන්දිය	2.000	2.40
149	SBKUE149	104 සී	දන්නොරුව	දන්නොරුව කැරගල්ලේ මාර්ගය	දන්නොරුව	කැරගල	0.500	2.40
150	SBKUE150	104 සී	දන්නොරුව	දන්නොරුව බෝධිගල මාර්ගය	ශ්‍රී බුද්ධදාස පන්සල	දන්නොරුව	3.000	2.40
151	SBKUE151	104 සී	දන්නොරුව	රත්නාගල මොරාවක්ක මාර්ගය	මොරාවක්ක සමුපකාරය	මොරකොට	5.000	2.40
152	SBKUE152	104 සී	දන්නොරුව	හුඹස්වලාන වැලිහිඳ මාර්ගය	හුඹස්වලාන පාසැල	වැලිහිඳ	3.000	2.40
153	SBKUE153	104 සී	දන්නොරුව	හුඹස්වලාන නාකඳවල හරහා මොරාවක්ක මාර්ගය	මොරාවක්ක	නාකඳවල	3.000	1.40
154	SBKUE154	104 සී	දන්නොරුව	හුඹස්වලාන ජනපද මාර්ගය	මාහල්ල පාසල	හේතුන්කන්ද	4.000	2.40
155	SBKUE155	104 සී	දන්නොරුව	හුඹස්වලාන කන්දහේන මාර්ගය	හුඹස්වලාන පාසල	කන්දහේන	2.000	2.40
156	SBKUE156	109 ඒ	ගෝනාරඹ	ගෝනාරඹ පන්සල හරහා ගල්ඹිටිට මාර්ගය	වරාවල බුලත්කොහුඹිටිය මාර්ගය	අභිස්සාගේල්ල කැගල්ල මාර්ගය	1.500	2.70
157	SBKUE157	109 ඒ	ගෝනාරඹ	ගෝනාරඹ බඩගැටවල ජනපද මාර්ගය	වරාවල බුලත්කොහුඹිටිය මාර්ගය	පී. දයානන්ද මයාගේ නිවස	2.000	2.70
158	SBKUE158	109 ඒ	ගෝනාරඹ	ගෝනාරඹ බඩගැටවල ජනපදය හරහා රිටිගහමය මාර්ගය	ජී.කේ. සමරතුංග මයාගේ නිවස	පට්ටලවෙලවක්ක	1.000	2.70
159	SBKUE159	109 ඒ	ගෝනාරඹ	ගෝනාරඹ බෝගම්මන හරහා ඉහළ ගම්මැද්ද මාර්ගය	වරාවල බුලත්කොහුඹිටිය මාර්ගය	කන්නන්කොට පොල්කටු වංගුව	0.600	2.40

අනු-අංකය	මාර්ග අංකය	අංකය	ග්‍රාම නිලධාරී කොට්ඨාසය	මාර්ගයේ නම	ආරම්භක ස්ථානය	අවසාන ස්ථානය	මාර්ගයේ දිග (කි.මී.)	මාර්ගයේ පළල (කි.මී.)
160	SBKUE160	109 ඒ	ගෝනාරඹ	ගෝනාරඹ කනතෙතෙදර වත්ත හරහා මුක්කෙට්ටුව මාර්ගය	කේ.ජී. රණතුංග මයාගේ නිවස	ගෝනාරඹ පන්සල	0.500	2.40
161	SBKUE161	109 ඒ	ගෝනාරඹ	ගෝනාරඹ සායන මාර්ගය	ගෝනාරඹ ජනපද මාර්ගය	එස්. කරුණාරත්න මයාගේ නිවස	0.400	2.40
162	SBKUE162	101 සී	වහඹල	සනිමම හරහා මාහල්ල මාර්ගය	ස්ථම්භෝඞි වත්ත	මාහල්ල වත්ත	0.350	2.40
163	SBKUE163	101 සී	වහඹල	වහරක මාහල්ල අතුරු මාර්ගය	උපාලි මයාගේ නිවස	මාහල්ල වත්ත මාර්ගය	0.300	1.80
164	SBKUE164	101 සී	වහඹල	වහඹල කන්දෙවත්ත මාර්ගය	5 කණුව බස් නැවතුම්පල	සේනන් සිංඤ්ඤා මයාගේ නිවස	1.300	3.20
165	SBKUE165	101 සී	වහඹල	වහඹල ඩුලගම මාර්ගය	බස් නැවතුම්පල	සෝමදාස මයාගේ නිවස	0.750	3.60
166	SBKUE166	105 බී	දොරණුව	දොරණුව කන්ද මාර්ගය	යටියන්තොට ගල්පාත මාර්ගය	ඇලෝසිංඤ්ඤා මයාගේ නිවස	1.820	2.40
167	SBKUE167	105 බී	දොරණුව	අඟුරුවැල්ල කෝන්ගහවත්ත මාර්ගය	ප්‍රධාන මාර්ගය	කේ.ජේ.ආර්. සමරදාස මයාගේ නිවස	0.250	2.40
168	SBKUE168	105 බී	දොරණුව	කැනඩා මාවත	නා ගස	දොරණුව හන්දිය	0.500	2.80
169	SBKUE169	105 බී	දොරණුව	දන්තොරුව පන්සල මාර්ගය	ඉදිගහමුල හන්දිය	සිසිර ස්ටෝර්ස්	0.700	3.10
170	SBKUE170	105 බී	දොරණුව	ඉහලමුල්ල මාවත	සිසිර ස්ටෝර්ස්	දොල	0.500	2.50
171	SBKUE171	105 බී	දොරණුව	බෙරවල්දෙණිය මාර්ගය	බෙරවල්දෙණිය හන්දිය	බෙරවල්දෙණිය අගල	0.415	2.40
172	SBKUE172	105 බී	දොරණුව	සාම මාවත	බෝ ගස	ඥානලික මයාගේ නිවස	0.120	2.60
173	SBKUE173	105 බී	දොරණුව	වෙරළ ගඟ යට මාර්ගය	වරාවල පාලම	දේවාල හන්දිය	1.000	2.40
174	SBKUE174	105 බී	දොරණුව	වලඬුවත්ත මාර්ගය	මැඩාව හන්දිය	මනමේන්ද්‍ර මයාගේ නිවස	1.000	2.80

අනු. අංකය	මාර්ග අංකය	අංකය	ග්‍රාම නිලධාරී කොට්ඨාසය	මාර්ගයේ නම	ආරම්භක ස්ථානය	අවසාන ස්ථානය	මාර්ගයේ දිග (කි.මී.)	මාර්ගයේ පළල (කි.මී.)
175	SBKUE175	105 බී	දොරණුව	වලච්චන්ක අතුරු මාර්ගය	සංස්කෘතික මධ්‍යස්ථානය	පද්මසිරි මයාගේ නිවස	0.200	2.40
176	SBKUE176	105 බී	දොරණුව	මුස්ලිම් ගම්මානය මාර්ගය	මයිකල් මයාගේ නිවස	මදුර කාන් මයාගේ නිවස	0.100	2.00
177	SBKUE177	105 බී	දොරණුව	වලච්චන්ක මාර්ගය (නා ගස අසල)	නා ගස	ආනන්ද කේටර්ස්	0.230	2.40
178	SBKUE178	102 ඩී	පුරන්පොත්ත	පුරන්පොත්ත වතු නිවාස මාර්ගය	පුරන්පොත්ත ක්‍රීඩාංගනය	වෙස්ටර්නෝස් වත්ත	0.400	2.40
179	SBKUE179	102 ඩී	පුරන්පොත්ත	පුරන්පොත්ත ජනපද මාර්ගය	පුරන්පොත්ත අංක 01 නිවස	පුරන්පොත්ත පන්සල	2.000	2.40
180	SBKUE180	102 ඩී	පුරන්පොත්ත	පුරන්පොත්ත හිග්ගහහේන මාර්ගය	බාලසූරිය මයාගේ නිවස	ආරච්චි මයාගේ නිවස	0.500	2.40
181	SBKUE181	102 ඩී	පුරන්පොත්ත	පුරන්පොත්ත වෙස්ටර්නෝස් වතු මාර්ගය	නඩුවත්ත පාලම	වෙස්ටර්නෝස් වත්ත බංගලාව	2.000	2.40
182	SBKUE182	102 ඩී	පුරන්පොත්ත	පුරන්පොත්ත මැල්වලහේන මාර්ගය	පුරන්පොත්ත සුසාන භූමිය	වෙස්ටර්නෝස් වත්ත	0.700	2.40
183	SBKUE183	102 ඩී	පුරන්පොත්ත	පුරන්පොත්ත ගැටකහට හිග්ගහහේන මාර්ගය	අඹේතුංග මයාගේ නිවස	ආරියවංශ මයාගේ නිවස	0.600	2.40
184	SBKUE184	104 ඒ	බෝපැත්ත	ඇඳපොලමුල්ල බෝපැත්ත මාර්ගය	උපාලි මයාගේ කඩය	කඩදර තෙන්නකෝන් කඩය	3.000	5.40
185	SBKUE185	104 ඒ	බෝපැත්ත	ඇඳපොලමුල්ල ගම මැද මාර්ගය	උපාලි මයාගේ කඩය	පොරකඩුව වත්ත	1.250	3.05
186	SBKUE186	104 ඒ	බෝපැත්ත	ඇඳපොලමුල්ල දෙවෙවත්ත මාර්ගය	ඇඳපොලමුල්ල පාසැල	දෙවෙවත්ත	0.500	2.44
187	SBKUE187	104 ඒ	බෝපැත්ත	ඇඳපොලමුල්ල ගමගෝච්චි කොටුපල මාර්ගය	ඇඳපොලමුල්ල පාසැල	ගමගෝ ඕච්චි ගුරුගොඩ ඔය	1.000	2.44
188	SBKUE188	104 ඒ	බෝපැත්ත	බෝපැත්ත මැදගෙදර මාර්ගය	බෝපැත්ත හන්දිය	පොල්හේනවත්ත	0.200	2.40

අනු. අංකය	මාර්ග අංකය	අංකය	ග්‍රාම නිලධාරී කොට්ඨාසය	මාර්ගයේ නම	ආරම්භක ස්ථානය	අවසාන ස්ථානය	මාර්ගයේ දිග (කි.මී.)	මාර්ගයේ පළල (කි.මී.)
189	SBKUE189	104 ඒ	බෝපැන්න	බෝපැන්න කිතුල්ගොදෙණිය මාර්ගය	බෝපැන්න වැව	රදාකොට	0.500	2.40
190	SBKUE190	104 ඒ	බෝපැන්න	කිතුල්ගොදෙණිය කන්දෙවත්ත මාර්ගය	කිතුල්ගොදෙණිය	කන්දෙවත්ත	0.750	3.00
191	SBKUE191	104 ඒ	බෝපැන්න	වදුරාපිටිය මාර්ගය	අම්බලන්තීටි මාර්ගය	බෙරගමුව	2.000	3.00
192	SBKUE192	104 ඒ	බෝපැන්න	බෝපැන්න ඩොවර්වත්ත මාර්ගය	ඇඳපොලමුල්ල කඩදර මාර්ගය	ඩොවර්වත්ත	1.000	3.00
193	SBKUE193	104	මොරුවත්ත	කැකුණහේන් මාර්ගය	ඉහළගම මාර්ගය	කැකුණහේන් මාර්ගය	0.600	2.40
194	SBKUE194	104	මොරුවත්ත	මොරුවත්ත හේලිතීටි මාර්ගය	ග්‍රාම සේවක කාර්යාලය	හේලිතීටි ඇළ	0.500	2.40
195	SBKUE195	104	මොරුවත්ත	මොරුවත්ත ගල්තීටි මාර්ගය	පිටකඩ	ඉහළවෙල මාර්ගය	0.500	2.40
196	SBKUE196	104	මොරුවත්ත	මංවතාවත්ත මාර්ගය	ඉහළගම මාර්ගය	මංවතාවත්ත	1.000	2.40
197	SBKUE197	104	මොරුවත්ත	මොරුවත්ත වැව මාර්ගය	ඉහළගම මාර්ගය	වැව	0.750	2.40
198	SBKUE198	104	මොරුවත්ත	මොරුවත්ත බටුපිටිය හීන්වැල් මාර්ගය	මොරුවත්ත ඉහළගම මාර්ගය	හීන් ඇල	1.500	2.40
199	SBKUE199	104	මොරුවත්ත	මොරුවත්ත ප්‍රගති මාවත	ඉහළවෙල මාර්ගය	ඉහළගම	1.000	2.40
200	SBKUE200	104	මොරුවත්ත	මොරුවත්ත ඉහළවෙල මාර්ගය	හාමුණාවල මාර්ගය	අම්බලන්තීටි දේවාලය	1.500	2.40
201	SBKUE201	104	මොරුවත්ත	මොරුවත්ත දේවාල මාර්ගය	අම්බලම මීටි මාර්ගය	මොරුවත්ත ඉහළගම මාර්ගය	1.000	2.40
202	SBKUE202	104	මොරුවත්ත	මොරුවත්ත පන්සල මාර්ගය	පන්සල හන්දිය	මොරුවත්ත පන්සල	0.500	2.40
203	SBKUE203	104	මොරුවත්ත	මොරුවත්ත හාමුණාවල මාර්ගය	පන්සල හන්දිය	ඇඳපොලමුල්ල පාළම	1.000	4.85
204	SBKUE204	104	මොරුවත්ත	මොරුවත්ත ඉහළගම මාර්ගය	ගල්තීටි	පහල දන්තොරුව	3.000	4.85

අනු. අංකය	මාර්ග අංකය	අංකය	ග්‍රාම නිලධාරී කොට්ඨාසය	මාර්ගයේ නම	ආරම්භක ස්ථානය	අවසාන ස්ථානය	මාර්ග දිග (කි.මී.)	මාර්ග යේ පළල (කි.මී.)
205	SBKUE205	101 සී	ඉඳුරාණ	ඉඳුරාණ හල්දෙල මාර්ගය	නාරත්තල බංගලාව	කිත්තිරි මයාගේ නිවස	0.500	2.60
206	SBKUE206	101 සී	ඉඳුරාණ	ඉඳුරාණ කන්දෙවත්ත මාර්ගය	ඉඳුරාණ සමුපකාරය	ජයසිරි මයාගේ නිවස	0.700	2.70
207	SBKUE207	101 සී	ඉඳුරාණ	ඉඳුරාණ බටුට්ටි කිරි අතුල මාර්ගය	ඉඳුරාණ පන්සල හන්දිය	කිරිඅතුල හන්දිය	1.250	3.00
208	SBKUE208	101 සී	ඉඳුරාණ	ඉඳුරාණ කරට්ටුවත්ත මාර්ගය	ආර්.පී.එස්. රත්නායක මයාගේ නිවස	ජයසිරි මයාගේ නිවස	0.500	2.60
209	SBKUE209	101 සී	ඉඳුරාණ	ඉඳුරාණ තම්පලාගල මාර්ගය	ඉඳුරාණ වසම් මායිම්	ඒ.එම්. ජයරත්න මයාගේ නිවස	2.000	3.00
210	SBKUE210	101 සී	ඉඳුරාණ	ඉඳුරාණ දළුචලාන මාර්ගය	රණවීර මයාගේ නිවස	රත්නපාල මයාගේ නිවස	1.000	2.70
211	SBKUE211	101 සී	ඉඳුරාණ	ඉඳුරාණ නාගභගේන මාර්ගය	නන්දරාම පන්සල	ධර්මසේන මයාගේ නිවස	1.000	2.70
212	SBKUE212	101 සී	ඉඳුරාණ	ඉඳුරාණ කන්තින්ගල මාර්ගය	රත්නපාල මයාගේ නිවස	එච්.එම්. සෝමපාල මයාගේ නිවස	0.750	2.40
213	SBKUE213	101 සී	ඉඳුරාණ	ඉඳුරාණ පොල්නැතිපිටිය මාර්ගය	දෙස්තර මහතාගේ නිවස	යූ.ඒ. තිලකරත්න මයාගේ නිවස	0.500	1.80
214	SBKUE214	101 සී	ඉඳුරාණ	ඉඳුරාණ අලවතුපිටිය නාගභගේන හරහා වේවාගොල්ල මාර්ගය	ඉඳුරාණ අම්බිතිරිගල ප්‍රධාන මාර්ගය කිරි මධ්‍යස්ථානය	ස්ටීම්ෆෝඩ් වත්ත	1.500	2.40
215	SBKUE215	101 සී	ඉඳුරාණ	ඉදපොල මාර්ගය	ස්ටීම්ෆෝඩ් වත්ත	චාර්ලිස් මයාගේ නිවස	0.600	2.40
216	SBKUE216	102 ඊ	බටුට්ටි	බටුට්ටි මිනීමාරුව මාර්ගය	ගිල්ම	ඉඳුරාණ හන්දිය	3.000	2.70
217	SBKUE217	102 ඊ	බටුට්ටි	බටුට්ටි පන්සල මාර්ගය අතුරු මාර්ගය	ප්‍රියන්ත මයාගේ නිවස	මැල්ලමලහේන	3.000	1.20
218	SBKUE218	102 ඊ	බටුට්ටි	බටුට්ටි පන්සල මාර්ගය	පන්සල් හන්දිය	මාවගේන හන්දිය	6.000	2.70
219	SBKUE219	105 ඒ	රුවන්මැල්ල	ගල්කැටිය මාර්ගය	ප්‍රධාන මාර්ගය	කරව්දෙතිය කන්ද මාර්ගය	0.122	2.40

අනු. අංකය	මාර්ග අංකය	අංකය	ග්‍රාම නිලධාරී කොට්ඨාසය	මාර්ගයේ නම	ආරම්භක ස්ථානය	අවසාන ස්ථානය	මාර්ග දිග (කි.මී.)	මාර්ගයේ පළල (කි.මී.)
220	SBKUE220	105 ඒ	රුවන්වැල්ල	කරව්දෙනිය සුසාන භූමිය මාර්ගය	ආනන්ද අතුකෝරල මාවත	සුසාන භූමිය	0.062	2.40
221	SBKUE221	105 ඒ	රුවන්වැල්ල	කරව්දෙනිය කන්ද මාර්ගය	උඩඟවත්ත	වෙල	0.132	2.40
222	SBKUE222	105 ඒ	රුවන්වැල්ල	නව කරව්දෙනිය කන්ද මාර්ගය	ආනන්ද අතුකෝරල මාවත	ප්‍රේදීස් මයාගේ නිවස	0.320	2.40
223	SBKUE223	105 ඒ	රුවන්වැල්ල	වෙල මාර්ගය	අනන්ද අතුකෝරල මාවත	එයාර්වෙල් කුළුන	0.070	2.40
224	SBKUE224	105 ඒ	රුවන්වැල්ල	නව උදන මාර්ගය	පල්ලිය	ලීඳ	0.220	2.40
225	SBKUE225	105 ඒ	රුවන්වැල්ල	උපාලි මහතාගේ නිවස අතුරු මාර්ගය	උපාලි මයාගේ නිවස	ආනන්ද අතුකෝරල මාවත	0.200	2.40
226	SBKUE226	105 ඒ	රුවන්වැල්ල	කරව්දෙනිය ගම්මාන මාර්ගය	නිශාන්ත මයාගේ ගරාජය	ආනන්ද අතුකෝරල මාවත	0.300	2.40
227	SBKUE227	105 ඒ	රුවන්වැල්ල	මාළිගාගොඩැල්ල මාර්ගය	ලී මෝල	විජයනන්දන බේකරිය	0.150	2.40
228	SBKUE228	105 ඒ	රුවන්වැල්ල	කරව්දෙනිය ආනන්ද අතුකෝරල මාවත	ආනන්ද අතුකෝරල නාම පුවරුව	ගල්පාන මාර්ගය	0.915	2.40
229	SBKUE229	105 ඒ	රුවන්වැල්ල	කහටගස්තැන්න ගඟ පාර	ප්‍රධාන මාර්ගය	කැලණි ගඟ	0.175	2.40
230	SBKUE230	105 ඒ	රුවන්වැල්ල	එබගේන මාර්ගය	රොක්වීඩ් හෝටලය	එබගේන පොකුණ	0.210	2.40
231	SBKUE231	105 ඒ	රුවන්වැල්ල	කොස්සින්නගේ චන්ත මාර්ගය	ප්‍රධාන මාර්ගය	ඩබ්.ඒ. ධර්මසේන මයා	0.209	2.40
232	SBKUE232	105 ඒ	රුවන්වැල්ල	පනාවල මාවත	විමන හෝටලය	අයි. සමනේරිස් මයාගේ නිවස	0.089	2.00
233	SBKUE233	105 ඒ	රුවන්වැල්ල	සරත්චන්ද්‍ර මයාගේ නිවස මාර්ගය	සරත්චන්ද්‍ර මයාගේ නිවස	මුනිදස මයාගේ නිවස	0.070	2.10
234	SBKUE234	105 ඒ	රුවන්වැල්ල	ජල ටැංකිය අසල අතුරු මාර්ගය	ආර්. විජේසිංහ මයාගේ නිවස	ඥානරත්න මයාගේ නිවස	0.092	2.60
235	SBKUE235	105 ඒ	රුවන්වැල්ල	මැදිගොඩැල්ල මාර්ගය	රුවන්වැල්ල චතුර ටැංකිය	කේ.ආර්. විජේසිංහ මයාගේ නිවස	0.352	2.40

අ.නු. අංකය	මාර්ග අංකය	අංකය	ග්‍රාම නිලධාරී කොට්ඨාසය	මාර්ගයේ නම	ආරම්භක ස්ථානය	අවසාන ස්ථානය	මාර්ගයේ දිග (කි.මී.)	මාර්ගයේ පළල (කි.මී.)
236	SBKUE236	105 ඒ	රුවන්වැල්ල	කිරිවාන කැටිය මාර්ගය	යටත්වල කන්ද මාර්ගය	සමඟි ප්‍රජාගාලාව	0.500	2.60
237	SBKUE237	105 ඒ	රුවන්වැල්ල	යටත්වල කන්ද මාර්ගය	අධ්‍යාපන කාර්යාලය	යටත්වල උණ පදුර	0.360	3.00
238	SBKUE238	105 ඒ	රුවන්වැල්ල	යටත්වල වැලිකඩ මාර්ගය	යටත්වල පන්සල	වැලිකඩවත්ත	0.180	2.40
239	SBKUE239	105 ඒ	රුවන්වැල්ල	යටත්වල කරව්දෙනිය කන්ද මාර්ගය	යටත්වල හන්දිය	දොරණුව	0.390	2.80
240	SBKUE240	105 ඒ	රුවන්වැල්ල	තිටිතාවත්ත මාර්ගය	ප්‍රධාන මාර්ගය	මොහොමඩ් සාලි මයාගේ නිවස	0.030	2.60
241	SBKUE241	105 ඒ	රුවන්වැල්ල	පල්ලිය මාර්ගය	පල්ලිය	පූජකතුමාගේ නිවස	0.204	2.15
242	SBKUE242	105 ඒ	රුවන්වැල්ල	වයි.ඡ. ලෙස්ලි යටත්වල මාවත	වයි.ඡ. ලෙස්ලි යටත්වල නාම පුවරුව	හේමන්ති හෝටලයේ නිවස	0.090	3.10
243	SBKUE243	105 ඒ	රුවන්වැල්ල	රුවන්වැල්ල ක්‍රීඩාංගනය මාර්ගය	පරණ සතොස ගොඩනැගිල්ල	නිට්ටුම මාර්ගය	0.600	3.50
244	SBKUE244	105 ඒ	රුවන්වැල්ල	සතොස මාර්ගය	සතොස ගොඩනැගිල්ල	රත්න නිවස	0.030	2.70
245	SBKUE245	105 ඒ	රුවන්වැල්ල	ප්‍රාදේශීය සහා මාර්ගය	රුවන්වැල්ල පෙර පාසැල	සමුපකාර පොත් හල	0.500	2.40
246	SBKUE246	104 බී	මාහල්ල	ට්‍රෝයිවත්ත උඩ මාර්ගය	කොට්ටිංගහ හන්දිය	යු. නානායක්කාර මයාගේ නිවස	1.000	4.00
247	SBKUE247	104 බී	මාහල්ල	ට්‍රෝයිවත්ත මැද මාර්ගය	ට්‍රෝයිවත්ත ක්‍රීඩාංගනය	වමිල් වාරන් මයාගේ නිවස	0.400	4.00
248	SBKUE248	104 බී	මාහල්ල	මාහල්ල කොට්ටිංගස් හන්දිය මාර්ගය	කොට්ටිංගහ හන්දිය	මාහල්ල	2.500	4.00
249	SBKUE249	104 බී	මාහල්ල	ට්‍රෝයිවත්ත වතු නිවාස මාර්ගය	ට්‍රෝයිවත්ත කර්මාන්තගාලාව	ඒඩ්. නානායක්කාර මයාගේ නිවස	0.400	3.00
250	SBKUE250	104 බී	මාහල්ල	මාහල්ල හන්දියේ සිට මාහල්ල මාර්ගය	දන්තොරුව මාර්ගය	මාහල්ල පාසැල	1.00	4.00
251	SBKUE251	104 බී	මාහල්ල	දෙවෙක්කන්ද නව ගම්මානය - පළමු පටුමග සී	මලිවර මයාගේ නිවස	ප්‍රධාන මාර්ගය	0.450	4.00

අනු. අංකය	මාර්ග අංකය	අංකය	ග්‍රාම නිලධාරී කොට්ඨාසය	මාර්ගයේ නම	ආරම්භක ස්ථානය	අවසාන ස්ථානය	මාර්ගයේ දිග (කි.මී.)	මාර්ගයේ පළල (කි.මී.)
252	SBKUE252	104 බී	මාහල්ල	වටාගල ඉහල මාර්ගය	විජේසිංහ මයාගේ නිවස	වන්දරත්න මයාගේ නිවස	1.500	4.00
253	SBKUE253	104 බී	මාහල්ල	මාහල්ල එපිටවත්ත මාර්ගය	මාහල්ල සමුපකාරය		0.500	4.00
254	SBKUE253	104 බී	මාහල්ල	මාහල්ල දඹුවත්ත මාර්ගය	මාහල්ල ඇත්ගල මාර්ගය	දිසානායක මයාගේ නිවස	1.500	4.00
255	SBKUE255	104 බී	මාහල්ල	මාහල්ල ඇත්ගල මාර්ග	පන්නාගහවල	මාහල්ල වත්ත ලැයිම	2.000	4.00
256	SBKUE256	104 බී	මාහල්ල	දෙවෙක්කන්ද නව ගම්මානය - 2 වන පටුම	නල්ලම්මා මෙයගේ නිවස	ප්‍රධාන මාර්ගය	0.300	4.00
257	SBKUE257	104 බී	මාහල්ල	රුවන්වැල්ල නිවාස සංකීර්ණ මාර්ගය	නිට්ටුබව රුවන්වැල්ල ප්‍රධාන මාර්ගය	ප්‍රේමරත්න මයාගේ නිවස	0.300	4.00
258	SBKUE258	104 බී	මාහල්ල	1 කණුව මාහල්ල මාර්ගය	1 කණුව	මාහල්ල හන්දිය	1.000	3.60
259	SBKUE259	104 බී	මාහල්ල	දෙවෙක්කන්ද නව ගම්මානය 1 වන පටුම - ඒ	ප්‍රධාන මාර්ගය	රත්නායක මයාගේ නිවස	0.250	4.00
260	SBKUE260	104 බී	මාහල්ල	දෙවෙක්කන්ද නව ගම්මානය 1 වන පටුම - බී	ප්‍රධාන මාර්ගය	බණ්ඩාර මයාගේ නිවස	0.250	4.00
261	SBKUE261	104 බී	මාහල්ල	දියවන ඇල්ල මාර්ගය	වටාගල මාර්ගය	පොඩි නිළමේ මයාගේ නිවස	0.800	3.60
262	SBKUE262	104 බී	මාහල්ල	දෙවෙක්කන්ද හේල්ඕට්ටි හරහා මොරාවත්ත මාර්ගය	සෝමරත්න මයාගේ නිවස	දික්ඕට්ටි	0.500	2.40
263	SBKUE263	102	අමීතිරිගල උතුර	වැලිකඩේ කන්ද වත්ත මාර්ගය	එස්. ජයසිංහ මයාගේ නිවස	කිරිදොල මාර්ගය	1.500	2.60
264	SBKUE264	102	අමීතිරිගල උතුර	එපිටවත්ත ගොරකාහේන මාර්ගය	ලී මෝල	ගම	0.300	2.60
265	SBKUE265	102	අමීතිරිගල උතුර	ගොරකාහේන මාර්ගය (ජයරත්න මයාගේ කඩස අසල)	ජයරත්න කඩස	ගොරකාහේන ගම	0.900	2.40

අනු. අංකය	මාර්ග අංකය	අංකය	ග්‍රාම නිලධාරී කොට්ඨාසය	මාර්ගයේ නම	ආරම්භක ස්ථානය	අවසාන ස්ථානය	මාර්ග දිග (කි.මී.)	මාර්ගයේ පළල (කි.මී.)
266	SBKUE266	102	අමිතිරිගල උතුර	තලගහහේන වත්ත ගලඋඩකන්ද මාර්ගය	තලගහහේන වත්ත	ගලඋඩ කන්ද ගම	1.000	2.60
267	SBKUE267	102	අමිතිරිගල උතුර	කයිකාවල එරැන්දෙනිය මාර්ගය	එරැන්දෙනිය හන්දිය	කයිකාවල හන්දිය	1.000	3.00
268	SBKUE268	102	අමිතිරිගල උතුර	මිනී මාරුව මාර්ගය	දෙඹුගහවිල කඩය	මිනීමාරුව පාරුව	1.500	2.60
269	SBKUE269	102	අමිතිරිගල උතුර	දේවලය හරහා කිරි අතුල මාර්ගය	උතුරු අමිතිරිගල පන්සල	කිරිඅතුල ප්‍රාන්සිලෝමරය	1.500	2.40
270	SBKUE270	102	අමිතිරිගල උතුර	කිරි අතුල වැලිකඩේ මාර්ගය	කිරි අතුල හන්දිය	කන්දෙවත්ත හන්දිය	1.850	2.60
271	SBKUE271	102	අමිතිරිගල උතුර	කිරි අතුල තම්පලාගල මාර්ගය	කිරි අතුල හන්දිය	ඉඳුරාන වසම් මායිම	0.900	2.70
272	SBKUE272	102	අමිතිරිගල උතුර	එරැන්දෙනිය දංගහදෙනිය හිස්සැල්ල මාර්ගය	එරැන්දෙනිය මාර්ගය	දන්ගහදෙනිය හරහා හිස්සැල්ල මාර්ගය	2.000	2.40
273	SBKUE273	103 සී	ගෝතල උතුර	ඉහලගේ හේන මාර්ගය	ඒ.ඒ. රණවීර මයාගේ නිවස	ඉහලගේන මොරලිය වත්ත	1.000	2.70
274	SBKUE274	103 සී	ගෝතල උතුර	ඉඹුලතැන්න මාර්ගය	ආරියරත්න මයාගේ නිවස	ඉඹුලතැන්න	0.800	2.40
275	SBKUE275	103 සී	ගෝතල උතුර	උතුරු ගෝතල ධම්මෙතිලක මාවත	අඹගස් හන්දිය	සිරිවර්ධන මයාගේ නිවස	2.500	3.0
276	SBKUE276	103 සී	ගෝතල උතුර	මිලිලගහවත්ත මාර්ගය	සඤ්ඤ බැංකුව	ඩබ්.කේ.ඒ. විජේරත්න මයාගේ නිවස	1.500	2.40
277	SBKUE277	103 සී	ගෝතල උතුර	උතුරු ගෝතල මහවත්ත මාර්ගය	මහවත්ත	අක්කර දසය	1.000	2.40
278	SBKUE278	103 සී	ගෝතල උතුර	සිසිල්වත්ත වත්ත මාර්ගය	කේ. කීර්තිසිංහ මයාගේ නිවස	සිසිල්වත්ත වත්ත	1.250	3.00

අ.න. අංකය	මාර්ග අංකය	අංකය	ග්‍රාම නිලධාරී කොට්ඨාසය	මාර්ගයේ නම	ආරම්භක ස්ථානය	අවසාන ස්ථානය	මාර්ග දිග (කි.මී.)	මාර්ග වේග පළල (කි.මී.)
279	SBKUE279	103 සී	ගෝනගල උතුර	අක්කර දසය මාර්ගය	පාඤ්ඤාරක්ක මයාගේ නිවස	අක්කර දසය ජනපදය	1.000	2.40
280	SBKUE280	103 සී	ගෝනගල උතුර	පුවක්වත්ත මාර්ගය	සමුපකාරය	වික්‍රමාරච්චි මයාගේ නිවස	0.200	2.40
281	SBKUE281	103 සී	ගෝනගල උතුර	වහකුල මාවතදල් මාර්ගය	පාලම	බෙලිගස් හන්දිය	2.000	3.60
282	SBKUE282	103 සී	ගෝනගල උතුර	ඉඹුලතැන්න මාර්ගය	කෝවිල	ඉඹුලතැන්න	0.500	2.70
283	SBKUE283	103 සී	ගෝනගල උතුර	මුණවල්ගහහේන මාර්ගය	බෝක්කුව	මුණවල්ගහහේන	0.500	2.60
284	SBKUE284	102 ඒ	අමීතිරිගල දකුණ	නාමල්ගමුව ජනපද මාර්ගය	නාමල්ගමුව හන්දිය	මාවතදල්	2.500	2.40
285	SBKUE285	102 ඒ	අමීතිරිගල දකුණ	අමීතිරිගල කුරුඳුගහහේන ජනපද මාර්ගය	අමීතිරිගල කන්දෙවත්ත	කුරුඳුගහහේන	1.000	2.40
286	SBKUE286	102 ඒ	අමීතිරිගල දකුණ	අමීතිරිගල බකල්වත්ත මාර්ගය	අමීතිරිගල පහළවත්ත	බකල්වත්ත	0.800	2.40
287	SBKUE287	102 ඒ	අමීතිරිගල දකුණ	අමීතිරිගල නාමල්ගමුව ගොරකා ඇල්ල මාර්ගය	අමීතිරිගල නාමල්ගමුව	ගොරකා ඇල්ල	1.500	2.40
288	SBKUE288	102 ඒ	අමීතිරිගල දකුණ	අමීතිරිගල අමුණවත්ත මාර්ගය	අමුණවත්ත හන්දිය	අමුණවත්ත	0.500	2.40
289	SBKUE289	102 ඒ	අමීතිරිගල දකුණ	අමීතිරිගල තලගහහේන මාර්ගය	තලගහහේන හන්දිය	තලගහහේන	1.000	2.40
290	SBKUE290	102 ඒ	අමීතිරිගල දකුණ	කයිකාවල ජල යෝජනා ක්‍රම මාර්ගය	කයිකාවල හන්දිය	කයිකාවල	0.500	2.40
291	SBKUE291	102 ඒ	අමීතිරිගල දකුණ	කයිකාවල කුඩුම්බිකන්ද මාර්ගය	කයිකාවල හන්දිය	කුඩුම්බිකන්ද	1.500	2.40
292	SBKUE292	103 සී	ගෝනගල බටහිර	ගෝනගල ධම්මේක මාවත (ගෝනගල බටහිර)	ගෝනගල ගංගොඩේ හන්දිය	සිරිවර්ධන මයාගේ නිවස	1.500	3.00

අනු-අංකය	මාර්ග අංකය	අංකය	ග්‍රාම නිලධාරී කොට්ඨාසය	මාර්ගයේ නම	ආරම්භක ස්ථානය	අවසාන ස්ථානය	මාර්ගයේ දිග (කි.මී.)	මාර්ගයේ පළල (කි.මී.)
293	SBKUE293	103 ඩී	ගෝතල බටහිර	ඉපිලාගල ජනපද මාර්ගය	මියනකොලදෙණිය හන්දිය	ඉපිලාගල හන්දිය	2.500	2.70
294	SBKUE294	103 ඩී	ගෝතල බටහිර	මුඛලාන ජනපද මාර්ගය	පොදු නාන පිල්ල	උපුල් වන්ද මයාගේ නිවස	0.750	2.70
295	SBKUE295	103 ඩී	ගෝතල බටහිර	බෙලිගස් හන්දියේ සිට ඉදුරාන වසම මාර්ගය	බෙලිගස් හන්දිය	ඉදුරාන අමිතිරිගල ප්‍රධාන මාර්ගය	1.500	2.40
296	SBKUE296	103 ඩී	ගෝතල බටහිර	බෙලිගස් හන්දියේ සිට නෝනාවත්ත මාර්ගය	කාමත් මයාගේ නිවස	ලිත්තිහර්පිස් වත්ත	0.750	2.40
297	SBKUE297	103 ඩී	ගෝතල බටහිර	මාවරැල්ල බෝගස් හන්දිය නෝනාවත්ත මාර්ගය	බෝගස් හන්දිය	නෝනාවත්ත ජනපදය	1.000	2.40
298	SBKUE298	105	වැන්දල	කරවනැල්ල ගම මාර්ගය	කරවනැල්ල නගරය	කැලණි ගම	0.203	2.20
299	SBKUE299	105	වැන්දල	පිරිය මාර්ගය	අතුල මයාගේ නිවස	කොටගස්මිට්ට ඉඩම	0.210	2.40
300	SBKUE300	105	වැන්දල	කරවනැල්ල පහලමුල්ල මාර්ගය	කරවනැල්ල නගරය	දිස්ත්‍රික් සෞඛ්‍ය වෛද්‍ය නිලධාරී නිල නිවස	0.358	2.40
301	SBKUE301	105	වැන්දල	මැලිගාවත්ත තොටුපල මාර්ගය	කරවනැල්ල තැපැල් කාර්යාලය	කුරුපැත්ත තොටුපල	0.423	2.40
302	SBKUE302	105	වැන්දල	වැන්දල බෝමළුව මාර්ගය	වැන්දල බෝමළුව	උපාලි කමලසිරි මයාගේ නිවස	0.153	3.00
303	SBKUE303	105	වැන්දල	කිරිමණ්ඩල මාර්ගය	මිල්කෝ නාම පුවරුව	මහේස්ත්‍රාත් නිල නිවස	0.233	3.00
304	SBKUE304	105	වැන්දල	වැන්දල මියනපලාව මාර්ගය	කහටගස්තැන්න	මියනපලාව තොටුපල	0.209	3.00
305	SBKUE305	105	වැන්දල	වැන්දල මියනපලාව අතුරු මාර්ගය	එච්.ඒ. රත්නතිලක මයාගේ නිවස	පේන්නෝනා මියගේ නිවස	0.147	0.90
306	SBKUE306	105	වැන්දල	සමඟි මාවත	බලවේග පෙහෙකමහල	සරත් රණසිරි මයාගේ නිවස	0.455	3.00

අනු. අංකය	මාර්ග අංකය	අංකය	ග්‍රාම නිලධාරී කොට්ඨාසය	මාර්ගයේ නම	ආරම්භක ස්ථානය	අවසාන ස්ථානය	මාර්ග යේ දිග (කි.මී.)	මාර්ග යේ පළල (කි.මී.)
307	SBKUE307	105	වැන්දල	වික්ටර් ජයසූරිය මාවත	වික්ටර් ජයසූරිය නාම පුවරුව	සුසිල ජයන්ත මයාගේ නිවස	0.171	2.40
308	SBKUE308	105	වැන්දල	ගඟබඩ වත්ත මාර්ගය	එක්තැලිගොඩ වලව්ව	කැලණි ගඟ	0.219	2.40
309	SBKUE309	105	වැන්දල	වැන්දල කිරිවාන මාර්ගය	කිරිවාන හන්දිය	ප්‍රජා ශාලාව	0.595	2.40
310	SBKUE310	105	වැන්දල	කිරිවාන වල්පමුඛවාහේන මාර්ගය	වැන්දල ගොඩේ කඩේ	ඉහල දෙල්වත්තගේ වෙල	0.571	2.40
311	SBKUE311	105	වැන්දල	සුලිකෝ මැදුර මාර්ගය	ගොඩේ කඩේ හන්දිය	සුලිකෝ මැදුර	0.090	2.40
312	SBKUE312	105	වැන්දල	නැව්ගලහේන මාර්ගය	වැන්දල හන්දිය	නැව්ගලහේන	2.480	2.40
313	SBKUE313	105	වැන්දල	වැන්දල වෙලේ වත්ත මාර්ගය	පියරත්න මයාගේ නිවස	වැන්දල ගොඩේ කඩය	0.498	2.40
314	SBKUE314	105	වැන්දල	දූතහේන මාර්ගය	දේවාල මාවත හන්දිය	අන්තාසි කොටුව	0.016	2.40
315	SBKUE315	105	වැන්දල	වැන්දල දේවාල මාර්ගය	සමරගල කඩය	ගාන්ති නිවස	0.683	2.40
316	SBKUE316	105	වැන්දල	පහලමුල්ල අතුරු මාර්ගය	පහලමුල්ල ප්‍රධාන මාර්ගය	ගුණසේන මයාගේ නිවස	0.121	2.40
317	SBKUE317	105	වැන්දල	පහලමුල්ල මාර්ගය	මාර්ග සංවර්ධන අධිකාරී කාර්යාලය	දිස්ත්‍රික් සෞඛ්‍ය වෛද්‍ය නිලධාරී නිල නිවස	0.591	2.40
318	SBKUE318	103 ඒ	මොරලිය	උඩුමුල්ල මාපිටිගම මාර්ගය	උඩුමුල්ල හන්දිය	වැද්දුවල පන්සල	0.500	3.00
319	SBKUE319	103 ඒ	මොරලිය	හාන්පන්කුඹුර ඉස්මත්ත මාර්ගය	කරුණාකීර්ති මයාගේ නිවස	හන්දි හේමලතා මයාගේ නිවස	0.500	2.40
320	SBKUE320	103 ඒ	මොරලිය	මොරලිය ගඟබඩ මාර්ගය	1 කණුව	වැද්දුවල පන්සල	3.500	3.60
321	SBKUE321	103 ඒ	මොරලිය	කටුසියඹලාව මාර්ගය	එම්.ඒ.සු. සුනිල් මයාගේ නිවස	කේ.ඩබ්. මාටින් පියදස මයාගේ නිවස	1.000	2.40
322	SBKUE322	103 ඒ	මොරලිය	මොරලිය අගල වත්ත මාර්ගය	කේ.ඒ. පීටර් මයාගේ නිවස	ඩබ්. වසන්ත හරිගල මයාගේ නිවස	0.500	2.40

අනු. අංකය	මාර්ග අංකය	අංකය	ග්‍රාම නිලධාරී කොට්ඨාසය	මාර්ගයේ නම	ආරම්භක ස්ථානය	අවසාන ස්ථානය	මාර්ග දිග (කි.මී.)	මාර්ග යේ පළල (කි.මී.)
323	SBKUE323	103 ඒ	මොරලිය	මොරලිය පාසැල් මාර්ගය	බෝධිය - මොරලිය වත්ත	ගඟබඩ මාර්ගය	2.000	2.40
324	SBKUE324	103 ඒ	මොරලිය	මොරලිය පන්සල මාර්ගය	ඒ. විජේසිරි මයාගේ නිවස	කේ. ඉලංගරත්න මයාගේ නිවස	1.000	2.40
325	SBKUE325	103 ඒ	මොරලිය	කිරිල්ලෝට්ටි මාර්ගය	පෙර පාසැල	ඩී.යූ. ජයසිංහ මයාගේ නිවස	0.500	2.40
326	SBKUE326	103 ඒ	මොරලිය	මොරලිය රණවීරු මාවත	ජෝතිසාර මයාගේ නිවස	ඩී.යූ. බුද්ධිපාල මයාගේ නිවස	0.500	2.70
327	SBKUE327	103 ඒ	මොරලිය	කන්ද ඉහල මාර්ගය	අයි.ඩී. මහාතාම මයාගේ නිවස	එස්. පියරත්න මයාගේ නිවස	0.500	2.70
328	SBKUE328	103 බී	මායිවිගම	සායන මාර්ගය	රත්ජනී ස්ටෝර්ස්	සායනය	0.200	2.60
329	SBKUE329	103 බී	මායිවිගම	දම්බරෝ කර්මාන්තශාලාව මාර්ගය	ඒ.කේ.බී. ගුණපාල මයාගේ නිවස	ඒ. සේනානායක මයාගේ නිවස	0.800	2.60
330	SBKUE330	103 බී	මායිවිගම	මායිවිගම ගඟබඩ මාර්ගය	ඒ. ඉලංගකේන්ද්‍ර මයාගේ නිවස	කැලණි ගඟ	0.800	3.00
331	SBKUE331	103 බී	මායිවිගම	වැද්දාවල මායිවිගම මාර්ගය	වැද්දාවල පන්සල	මායිවිගම හන්දිය	0.900	3.30
332	SBKUE332	103 බී	මායිවිගම	ගෝතල මායිවිගම මාර්ගය	සමාධි පුස්තකාලය	ඇරැටිවිගම හන්දිය	0.750	3.00
333	SBKUE333	103 බී	මායිවිගම	ගෝතල මායිවිගම අතුරු මාර්ගය	එල්.එල්. ජෝතිපාල මයාගේ නිවස	මොහාන් මයාගේ නිවස	0.300	2.60
334	SBKUE334	103 බී	මායිවිගම	මායිවිගම හරස් මාර්ගය	පියදාස මයාගේ නිවස	සමනබැද්ද මයාගේ නිවස	0.600	2.60
335	SBKUE335	103 බී	මායිවිගම	මායිවිගම ගොඹි සෙවණ මාර්ගය	මායිවිගම හන්දිය	ගොඹි සෙවණ	0.300	2.70
336	SBKUE336	103 බී	මායිවිගම	ගෝතල පාසැල් මාවතේ අතුරු මාර්ගය	හාඩ්වෙයාර්	මේරි නෝනා මෙයගේ නිවස	0.150	2.60
337	SBKUE337	103 බී	මායිවිගම	ගෝතල පාසැල් මාවත	තැපැල් කාර්යාලය	ගෝතල කනිෂ්ඨ විද්‍යාලය	0.600	2.60
338	SBKUE338	103 බී	මායිවිගම	ගෝතල මඩුගොතැන්න හරහා මායිවිගම මාර්ගය	දාස මයාගේ නිවස	ගඩොල් කර්මාන්තය	0.700	2.60

අනු. අංකය	මාර්ග අංකය	අංකය	ග්‍රාම නිලධාරී කොට්ඨාසය	මාර්ගයේ නම	ආරම්භක ස්ථානය	අවසාන ස්ථානය	මාර්ග දිග (කි.මී.)	මාර්ගයේ පළල (කි.මී.)
339	SBKUE339	103 බී	මායිට්තම	මඩුගොකැන්න පැපොල්ගස් හේන හරහා පට්ටියවත්ත මාර්ගය	පියදාස මයාගේ නිවස	මුදියන්සේ මයාගේ නිවස	1.500	2.70
340	SBKUE340	103 බී	මායිට්තම	රත්නාලෝක ක්‍රීඩාංගන අතුරු මාර්ගය	ක්‍රීඩාංගනය	ඩී.පී. ගාමිණි මයාගේ නිවස	0.400	2.60
341	SBKUE341	103 බී	මායිට්තම	පට්ටියවත්ත බුංවල මාර්ගය	අනුලාවතී මෙයගේ නිවස	අගෝ සිංඤ්ඤා මයාගේ නිවස	1.250	3.00
342	SBKUE342	103 බී	මායිට්තම	කහටගහවත්ත මාර්ගය	රාණිවත්ත බස් නැවතුම්පල	ඊ. එනිල් මයාගේ නිවස	1.000	2.70
343	SBKUE343	103 බී	මායිට්තම	අනිකවාරාම පන්සල මාර්ගය	බී.පී. මුදියන්සේ මයාගේ නිවස	අගෝ සිංඤ්ඤා මයාගේ නිවස	1.500	2.40
344	SBKUE344	102 එල්	මහදෙනිය	ලින්ඩ්හර්ට්ස් වත්ත මාර්ගය	මහදෙනිය වත්ත	ලින්ඩ්හර්ට්ස් වත්ත	1.00	2.40
345	SBKUE345	102 එල්	මහදෙනිය	මහදෙනිය වැලිකුඹුර මාර්ගය	දෙහිඹේට්ටි හන්දිය	කිරිවාන කැටිය මාර්ගය	2.000	3.00
346	SBKUE346	102 එල්	මහදෙනිය	අලුත්වත්ත ජනපද මාර්ගය	අලුත්වත්ත	අලුත්වත්ත ජනපදය	0.800	2.40
347	SBKUE347	102 සී	උඩකණුගල	උඩකණුගල කැකුණ අතුල මාර්ගය	පේ. බණ්ඩාර මයාගේ නිවස	කැකුණ අතුල වත්ත මායිම	2.000	2.40
348	SBKUE348	102 සී	උඩකණුගල	උඩකණුගල බුලත්වත්ත මාර්ගය	උඩකණුගල බස් නැවතුම්පල	අලුත්වත්ත ජනපදය වෙරළ ගස් හන්දිය	1.250	2.40
349	SBKUE349	102 සී	උඩකණුගල	දියපරගොල්ල මාර්ගය	ප්‍රජා ගාලාව	ලාල් මයාගේ නිවස	1.500	2.40
350	SBKUE350	102 සී	උඩකණුගල	උඩකණුගල බුලත්වත්ත මාර්ගය	පන්සල	අබේරත්න මයාගේ නිවස	1.000	2.40

අනු. අංකය	මාර්ග අංකය	අංකය	ග්‍රාම නිලධාරී කොට්ඨාසය	මාර්ගයේ නම	ආරම්භක ස්ථානය	අවසාන ස්ථානය	මාර්ග දිග (කි.මී.)	මාර්ගයේ පළල (කි.මී.)
351	SBKUE351	102 සී	උඩකණුගල	උඩකණුගල හල්ගහහේන මාර්ගය	ග්‍රාම නිලධාරී කාර්යාලය	කුඩුම්බිකන්ද මාර්ගය	1.250	2.40
352	SBKUE352	102 සී	උඩකණුගල	ට්‍රිකිත්තෑම් වත්ත මාර්ගය	උඩකණුගල යාන්ත්‍රික වැඩපොල	ජයරත්න මයාගේ නිවස	1.500	2.40
353	SBKUE353	102 බී	පල්ලෙකණුගල	කිරිවාතකැටිය වැලිකුඹුර මාර්ගය	කිරිවාතකැටිය	වැලිකුඹුර	1.000	3.00
354	SBKUE354	102 බී	පල්ලෙකණුගල	පල්ලෙකණුගල ග්ලේනෙක්ස් වත්ත මාර්ගය	කිරිමැටිය	ග්ලේනෙක්ස් වත්ත	1.500	3.00
355	SBKUE355	102 බී	පල්ලෙකණුගල	පල්ලේකණුගල උඩකණුගල මාර්ගය	පල්ලේකණුගල වවවල	උඩකණුගල	0.800	2.40
356	SBKUE356	102 බී	පල්ලෙකණුගල	පල්ලෙකණුගල පිලගොල්ල මාර්ගය	පිලගොල්ල හන්දිය	පිලගොල්ල ගම	0.800	2.40
357	SBKUE357	102 බී	පල්ලෙකණුගල	පල්ලෙකණුගල හල්ගහහේන මාර්ගය	හල්ගහහේන	වවවල	1.500	2.40
358	SBKUE358	102 බී	පල්ලෙකණුගල	පල්ලෙකණුගල නාගොල්ල මාර්ගය	නාගොල්ල හන්දිය	කිරිවාතකැටිය	2.000	2.40
359	SBKUE359	102 බී	පල්ලෙකණුගල	පල්ලෙකණුගල ලන්දහේන මාර්ගය	වෙරළ ගඟ	ලන්දහේන	1.500	2.40
360	SBKUE360	102 බී	පල්ලෙකණුගල	පල්ලෙකණුගල පන්දෙනිය මාර්ගය	ඩොනල්ඩ් මයාගේ කඩය	හල්ගහහේන	2.000	2.40
361	SBKUE361	103	මැදගොඩ	කුඩගම තොටුපල මාර්ගය	එදිරිසිංහ වෛද්‍ය මධ්‍යස්ථානය	මොරාවත්ත ජනපදය	6.000	3.00
362	SBKUE362	103	මැදගොඩ	මැදගොඩ දේවාල මාර්ගය	බීම් හල	දේවාලය	1.000	4.50
363	SBKUE363	103	මැදගොඩ	එල්ලාවලගේ මාර්ගය	සරනේරිස් මයාගේ නිවස	සෝමසිරි ගමිලත් මයාගේ නිවස	1.000	3.00

අ.නු. අංකය	මාර්ග අංකය	අංකය	ග්‍රාම නිලධාරී කොට්ඨාසය	මාර්ගයේ නම	ආරම්භක ස්ථානය	අවසාන ස්ථානය	මාර්ග දිග (කි.මී.)	මාර්ග ඵලය (කි.මී.)
364	SBKUE364	103	මැදගොඩ	කුඩගම පාසැල් මාර්ගය	කුඩගම පාලම	විමලාවතී මෙයගේ නිවස	0.900	3.60
365	SBKUE365	103	මැදගොඩ	එබේදෙනිය මාර්ගය	කුඩගම පාලම	රඹුටන්වත්ත	2.000	3.60
366	SBKUE366	103	මැදගොඩ	දන්වත්තදෙනිය ඉස්මත්ත මාර්ගය	කාරෝලිස් මයාගේ නිවස	ගාමිණි මයාගේ නිවස	1.000	3.60
367	SBKUE367	103	මැදගොඩ	කනත්තවත්ත මාර්ගය	ගල් වල	ජයවීර මයාගේ නිවස	1.000	3.00
368	SBKUE368	103	මැදගොඩ	කුඩගම තොටුපල අතුරු මාර්ගය	ප්‍රේමසිරි මයාගේ නිවස	තොටුපල	0.500	3.00
369	SBKUE369	103	මැදගොඩ	නක්කාවල එබවල මාර්ගය	විමලසේන මයාගේ නිවස	පතල්වත්ත මාර්ගය	1.000	2.70
370	SBKUE370	103	මැදගොඩ	මැදගොඩ පොත්තේගොඩ මාර්ගය	විපුලසේන මයාගේ නිවස	ආර්. මාවිට්ගම මයාගේ නිවස	1.000	3.00
371	SBKUE371	103	මැදගොඩ	මැදගොඩ වැරැල්ලහේන මාර්ගය	ජයකොඩි මයාගේ නිවස	විසේවර්ධන මයාගේ නිවස	0.700	2.40
372	SBKUE372	103	මැදගොඩ	දිද්දෙනිය මාර්ගය	රබර් කර්මාන්තශාලාව	පල්ලෙකණ්ණල කිරිවනාකැටිය මාර්ගය	4.000	3.00
373	SBKUE373	103	මැදගොඩ	පතල්වත්ත මාර්ගය	කඩය	මහදෙනිය කම්මල	2.000	3.00
374	SBKUE374	103	මැදගොඩ	කන්දෙවත්ත මාර්ගය	කම්මල	ඒ. ප්‍රියදර්ශනී මෙයගේ නිවස	2.000	3.30

විවිධ දැන්වීම්

කින්නියා ප්‍රාදේශීය සභාව

ජාතික පාරිසරික සංරක්ෂණ පනත යටතේ කරනු ලබන දැන්වීම - 2018

1988 අංක 56 දරන පනතේ හා 2000 අංක 53 දරන ජාතික පාරිසරික පනතින් සංශෝධිත 1980 අංක 47 දරන ජාතික පාරිසරික පනතින් අංක 23 (අ) වගන්තියෙන් මධ්‍යම පාරිසරික අධිකාරී සභාපති විසින් මෙම සභාවට පවරන ලද බලතල අනුව අංක 1533/16 2008 ශ්‍රී ලංකා ප්‍රජාතාන්ත්‍රික සමාජවාදී ජනරජයේ ගැසට් නිවේදනය අනුව මධ්‍යම පාරිසරික අධිකාරියෙන් සඳහන් කරන ලද කර්මාන්තවලට අදාළ නියමිත ගාස්තු, පරීක්ෂා කිරීමේ ගාස්තු, බලපත්‍ර ගාස්තු ආදිය 2000 නොවැම්බර් මස 22 වන දිනැති ශ්‍රී ලංකා ප්‍රජාතාන්ත්‍රික සමාජවාදී ජනරජයේ ගැසට් නිවේදන දැන්වීම් අංක 1159/22 කොටසේ පළ කිරීමට අනුව 2018 වර්ෂයට අදාළ ගාස්තු අයකරනු ලබන බව මෙයින් දන්වා සිටිමි. මෙම ගාස්තු 1987 වර්ෂයේ අංක 15 වැනි ප්‍රාදේශීය සභා පනතින් 147 වැනි වගන්තිය යටතේ පනවා අය කරනු ලබන වෙළඳ බලපත්‍ර ගාස්තු සඳහා කිසිදු බලපෑමක් ඇති නොකෙරේ.

එස්. අස්වත්ඛාන්,
ලේකම්,
කින්නියා ප්‍රාදේශීය සභාව,
කින්නියා.

කින්නියා ප්‍රාදේශීය සභාව,
2017 දෙසැම්බර් මස 01 වැනි දින දී ය.

04 - 387/1

කින්නියා ප්‍රාදේශීය සභාව

බලපත්‍ර ගාස්තුවන් - 2018

1987 අංක 15 දරන ප්‍රාදේශීය සභා පනතේ 147, 148, 149, 150, 151, 152 හා ඒ හා සම්බන්ධ වගන්ති යටතේ පහත උපලේඛනයන් හි සඳහන් වෙළඳ ගාස්තුවන් කින්නියා ප්‍රාදේශීය සභා පාලන ප්‍රදේශය තුළ 2018 ජනවාරි මස 01 වැනි දින සිට අය කිරීමට තීරණය කර ඇත.

මෙම ගාස්තු සෑම වර්ෂයේ මාර්තු 31 වන දිනයේ හෝ ඊට පෙර අදාළ කාර්යාලය වෙත ගෙවිය යුතු ය.

එස්. අස්වත්ඛාන්,
ලේකම්,
කින්නියා ප්‍රාදේශීය සභාව,
කින්නියා.

කින්නියා ප්‍රාදේශීය සභාව,
2017 දෙසැම්බර් මස 01 වැනි දින.

උපලේඛනය - I

	රු. ශත
01. සෑම පාපැදියක් සඳහා	
(අ) වෙළඳ කටයුතු සඳහා	10.00
(ආ) වෙළඳ කටයුතු නොවන අනෙකුත් අවශ්‍යතාවන් සඳහා	4.00

ඒ සමගම පාපැදිය සඳහා රු. 16.00 හා අනෙකුත් පාපැදිවලට රු. 10.00 ක් බැගින් අයකරනු ලැබේ.

සහතිකපත් නිකුත් කිරීම සඳහා පහත සඳහන් ගාස්තු අයකරනු ලැබේ.

1. නොපැවරුණු සහතික සඳහා වූ ගාස්තු	500.00
2. විවි රේඛා සහතික සඳහා වූ ගාස්තු	500.00
3. නිලධාරී තුන්පත් (විවි රේඛා සහතික)	50.00
4. ගොඩනැගිලි අයදුම්පත් ගාස්තු	250.00
5. පදිංචි සහතික ගාස්තු	1,000.00
6. වෙළෙඳ බලපත්‍ර අයදුම්පත් ගාස්තු (License)	150.00

උපලේඛනය - II

වෙළෙඳ බලපත්‍ර ගාස්තු

ව්‍යාපාරය හෝ රැකියාව

වෙළෙඳ කටයුතු කරනු ලබන දේපළෙහි වටිනාකම

	වාර්ෂික තක්සේරුව රු. 750/- ට වැඩි නොවන අවස්ථාවක රු. ශත	වාර්ෂික තක්සේරුව රු. 751/- සිට රු. 1500/- දක්වා රු. ශත	වාර්ෂික තක්සේරුව රු. 1500/- ට වැඩි වන අවස්ථාවක රු. ශත
1. හෝටලයක් පවත්වාගෙන යාම සඳහා (සංචාරක හෝටල්)	500.00	750.00	1000.00
2. අමුත්තන් නවාතැන් ගන්නා හෝටලය පවත්වාගෙන යාම සඳහා	500.00	750.00	1000.00
3. ආපනශාලාවක් පවත්වාගෙන යාම සඳහා	500.00	750.00	1000.00
4. තේ කඩේ හෝ කෝපි කඩේ පවත්වාගෙන යාම සඳහා	500.00	750.00	1000.00
5. සිසිල් පැන් විකුණුම් ස්ථානයක් පවත්වාගෙන යාම සඳහා	500.00	750.00	1000.00
6. විකිණීම සඳහා කල් තබා ගැනීමේ ආහාර හා භාණ්ඩ ගබඩා කර තැබීමේ ස්ථානයක් පවත්වාගෙන යාම සඳහා	500.00	750.00	1000.00
7. පාන් පෝරණුවක් පවත්වාගෙන යාම සඳහා	500.00	750.00	1000.00
8. පීඩනය කළ පාන වර්ග ගබඩා කර තැබීම (බෝතල් 205 කට වඩා) සඳහා	500.00	750.00	1000.00
9. අයිස් නිෂ්පාදනය කිරීම සඳහා	500.00	750.00	1000.00
10. අයිස් ක්‍රීම්, අයිස් පලම්, අයිස් පැකට් හා අනෙකුත් සිසිල් බීම නිෂ්පාදනය කරන ස්ථානයක් පවත්වාගෙන යාම සඳහා	500.00	750.00	1000.00
11. නවාතැන් පොළක් පවත්වාගෙන යාම සඳහා	500.00	750.00	1000.00
12. කිරි පදම් කිරීම, ගබඩා කිරීමේ ස්ථානයක් පවත්වාගෙන යාම සඳහා	500.00	750.00	1000.00
13. මෝටර් වාහන සේවා කිරීමේ ස්ථානයක් පවත්වාගෙන යාම සඳහා	500.00	750.00	1000.00
14. මෝටර් වාහන අළුත්වැඩියා කිරීමේ ස්ථානයක් පවත්වාගෙන යාම සඳහා	500.00	750.00	1000.00
15. විදුලිය හා ගෑස් මගින් පැස්සුම් ස්ථානයක් පවත්වාගෙන යාම සඳහා	500.00	750.00	1000.00
16. යතුරු පැදි අළුත්වැඩියා කිරීමේ ස්ථානයක් පවත්වාගෙන යාම සඳහා	500.00	750.00	1000.00
17. ටයර්, ටියුබ් වෝල්කනය සිසිල් කිරීමේ ස්ථානයක් පවත්වාගෙන යාම සඳහා	500.00	750.00	1000.00
18. මෝටර් විදුලි රැහැන් නැවත සවි කිරීම සඳහා	500.00	750.00	1000.00
19. විදුලි බැටරි වාර්ෂික කිරීම සඳහා	500.00	750.00	1000.00
20. ගල් කැඩීමේ ස්ථානයක් පවත්වාගෙන යාම සඳහා	500.00	750.00	1000.00
21. රූප රාමු කිරීමේ ස්ථානයක් පවත්වාගෙන යාම සඳහා	500.00	750.00	1000.00
22. කුකුළු ආහාර විකිණීමේ ස්ථානයක් පවත්වාගෙන යාම සඳහා	500.00	750.00	1000.00
23. ප්ලාස්ටික් පැස්සුම් කිරීමේ ස්ථානයක් පවත්වාගෙන යාම සඳහා	500.00	750.00	1000.00
24. පාපැදි අළුත්වැඩියා කිරීමේ ස්ථානයක් පවත්වාගෙන යාම සඳහා	500.00	750.00	1000.00
25. විදුලි උපකරණ අළුත්වැඩියා කිරීමේ ස්ථානයක් පවත්වාගෙන යාම සඳහා	500.00	750.00	1000.00
26. ගෑස් විකිණීමේ ස්ථානයක් පවත්වාගෙන යාම සඳහා	500.00	750.00	1000.00
27. එළවළු විකිණීමේ ස්ථානයක් පවත්වාගෙන යාම සඳහා	500.00	750.00	1000.00
28. පළතුරු කඩයක් පවත්වාගෙන යාම සඳහා	500.00	750.00	1000.00
29. පොල්අතු ගබඩා කිරීම හා විකිණීම සඳහා	500.00	750.00	1000.00

ව්‍යාපාරය හෝ රැකියාව

වෙළෙඳ කටයුතු කරනු ලබන දේපළෙහි වටිනාකම

	වාර්ෂික නක්සේරුව රු. 750/- ට වැඩි නොවන අවස්ථාවක රු. ශත	වාර්ෂික නක්සේරුව රු. 751/- සිට රු. 1500/- දක්වා රු. ශත	වාර්ෂික නක්සේරුව රු. 1500/- ට වැඩි වන අවස්ථාවක රු. ශත
30. ලී මෝලක් පවත්වාගෙන යාම සඳහා	500.00	750.00	1000.00
31. වඩු කර්මාන්තයක් පවත්වාගෙන යාම සඳහා	500.00	750.00	1000.00
32. ගෘහ භාණ්ඩ විකිණීමේ ස්ථානයක් පවත්වාගෙන යාම සඳහා	500.00	750.00	1000.00
33. මාළු රැස්කිරීමේ ස්ථානයක් පවත්වාගෙන යාම සඳහා	500.00	750.00	1000.00
34. කරවල විකිණීමේ හා ගබඩා කිරීමේ ස්ථානයක් පවත්වාගෙන යාම සඳහා	500.00	750.00	1000.00
35. ශීතකළ කුකුල් මස් විකිණීමේ ස්ථානයක් පවත්වාගෙන යාම සඳහා	500.00	750.00	1000.00
36. රා තැබූරුමක් පවත්වාගෙන යාම සඳහා	500.00	750.00	1000.00
37. මත්පැන්හලක් පවත්වාගෙන යාම සඳහා	500.00	750.00	1000.00
38. පෙට්‍රල්, ඩීසල් හෝ ඉන්ධන වර්ග ගබඩා කිරීම හෝ විකිණීමේ ස්ථානයක් පවත්වාගෙන යාම සඳහා	500.00	750.00	1000.00
39. පොහොර විකිණීමේ ස්ථානයක් පවත්වාගෙන යාම සඳහා	500.00	750.00	1000.00
40. මුද්‍රණාලයක් පවත්වාගෙන යාම සඳහා	500.00	750.00	1000.00
41. මීරිස් හා ධාන්‍ය වර්ග ඇඹරුම්හලක් පවත්වාගෙන යාම සඳහා	500.00	750.00	1000.00
42. වී මෝලක් පවත්වාගෙන යාම සඳහා	500.00	750.00	1000.00
43. තිරිඟු පිටි, ධාන්‍ය වර්ග ඇඹරුම්හලක් පවත්වාගෙන යාම සඳහා	500.00	750.00	1000.00
44. සිමෙන්ති ඇඹරුම් මෝලක් පවත්වාගෙන යාම සඳහා	500.00	750.00	1000.00
45. සිමෙන්ති විකිණීමේ හා ගබඩා කිරීමේ ස්ථානයක් පවත්වාගෙන යාම සඳහා	500.00	750.00	1000.00
46. යකඩ භාණ්ඩ, පී. වී. සී. පයිප්ප විකිණීමේ ස්ථානයක් පවත්වාගෙන යාම සඳහා	500.00	750.00	1000.00
47. පරණ යකඩ රැස්කිරීම හා විකිණීමේ ස්ථානයක් පවත්වාගෙන යාම සඳහා	500.00	750.00	1000.00
48. එළ හරක් 05 කට වඩා හෝ ෭෦෦෦න් 10 කට වඩා හෝ එළවත් 10 කට වඩා ඇති කිරීම සඳහා	500.00	750.00	1000.00
49. සතුන් විකිණීමේ ස්ථානයක් පවත්වාගෙන යාම සඳහා	500.00	750.00	1000.00
50. කුකුළන් විකිණීම හා ගබඩා කිරීමේ ස්ථානයක් පවත්වාගෙන යාම සඳහා	500.00	750.00	1000.00
51. සිමෙන්ති යොදා නිෂ්පාදන භාණ්ඩ නිෂ්පාදනය කිරීමේ ස්ථානයක් පවත්වාගෙන යාම සඳහා	500.00	750.00	1000.00
52. ත්‍රී රෝද රථ අළුත්වැඩියා කිරීමේ ස්ථානයක් පවත්වාගෙන යාම සඳහා	500.00	750.00	1000.00
53. බේකරි නිෂ්පාදන භාණ්ඩ විකිණීමේ ස්ථානයක් පවත්වාගෙන යාම සඳහා	500.00	750.00	1000.00
54. ශීතකරණ, ගුවන් විදුලි, රූපවාහිනී අළුත්වැඩියා කිරීමේ ස්ථානයක් පවත්වාගෙන යාම සඳහා	500.00	750.00	1000.00
55. ප්ලාස්ටික්, පයිපර් මගින් භාණ්ඩ නිෂ්පාදනය කිරීමේ ස්ථානයක් පවත්වාගෙන යාම සඳහා	500.00	750.00	1000.00
56. බාබර් සාප්පුවක් පවත්වාගෙන යාම සඳහා	500.00	750.00	1000.00
57. ලොන්ඩරියක් පවත්වාගෙන යාම සඳහා	500.00	750.00	1000.00
58. ගඩොල් පෝරණුවක් පවත්වාගෙන යාම සඳහා	500.00	750.00	1000.00
59. රෙදිපිළි සාප්පුවක් පවත්වාගෙන යාම සඳහා	500.00	750.00	1000.00
60. සිල්ලර කඩ කාමරයක් පවත්වාගෙන යාම සඳහා	500.00	750.00	1000.00
61. මැනුම් මධ්‍යස්ථානයක් පවත්වාගෙන යාම සඳහා	500.00	750.00	1000.00
62. රන්තරං සාප්පුවක් පවත්වාගෙන යාම සඳහා	500.00	750.00	1000.00
63. ග්‍රොසරි සාප්පුවක් පවත්වාගෙන යාම සඳහා	500.00	750.00	1000.00
64. මෝටර් වාහන අමතර කොටස් විකිණීමේ ස්ථානයක් පවත්වාගෙන යාම සඳහා	500.00	750.00	1000.00

ව්‍යාපාරය හෝ රැකියාව

වෙළෙඳ කටයුතු කරනු ලබන දේපළෙහි වටිනාකම

	වාර්ෂික තක්සේරුව රු. 750/- ට වැඩි නොවන අවස්ථාවක රු. ශත	වාර්ෂික තක්සේරුව රු. 751/- සිට රු. 1500/- දක්වා රු. ශත	වාර්ෂික තක්සේරුව රු. 1500/- ට වැඩි වන අවස්ථාවක රු. ශත
65. පාපැදි අමතර කොටස් විකිණීමේ ස්ථානයක් පවත්වාගෙන යාම සඳහා	500.00	750.00	1000.00
66. ෂීට් වර්ග හා කුෂන් කිරීමේ ස්ථානයක් පවත්වාගෙන යාම සඳහා	500.00	750.00	1000.00
67. ඔරලෝසු අළුත්වැඩියා කිරීමේ ස්ථානයක් පවත්වාගෙන යාම සඳහා	500.00	750.00	1000.00
68. විසිතුරු භාණ්ඩ විකිණීමේ ස්ථානයක් පවත්වාගෙන යාම සඳහා	500.00	750.00	1000.00
69. ආයුර්වේද විදේශ ඖෂධ විකිණීමේ ස්ථානයක් පවත්වාගෙන යාම සඳහා	500.00	750.00	1000.00
70. මසා නිම කළ ඇඳුම් විකිණීමේ ස්ථානයක් පවත්වාගෙන යාම සඳහා	500.00	750.00	1000.00
71. පාවහන් විකිණීමේ ස්ථානයක් පවත්වාගෙන යාම සඳහා	500.00	750.00	1000.00
72. ඡායාරූප ගැනීමේ ස්ථානයක් පවත්වාගෙන යාම සඳහා	500.00	750.00	1000.00
73. ඡායා පිටපත් ගැනීමේ ස්ථානයක් පවත්වාගෙන යාම සඳහා	500.00	750.00	1000.00
74. ගුවන් විදුලි හා රූපවාහිනි විකිණීමේ ස්ථානයක් පවත්වාගෙන යාම සඳහා	500.00	750.00	1000.00
75. පොත් හා ලියකියවිලි විකිණීමේ ස්ථානයක් පවත්වාගෙන යාම සඳහා	500.00	750.00	1000.00
76. දුරකතන විකිණීමේ ස්ථානයක් පවත්වාගෙන යාම සඳහා	500.00	750.00	1000.00
77. වලං කර්මාන්ත නිෂ්පාදන ස්ථානයක් පවත්වාගෙන යාම සඳහා	500.00	750.00	1000.00
78. ඔරලෝසු අළුත්වැඩියා කිරීමේ ස්ථානයක් පවත්වාගෙන යාම සඳහා	500.00	750.00	1000.00

උපලේඛනය - III

1987/15 අංක දරන ප්‍රාදේශීය සහ පනතේ 149 වැනි වගන්තිය ප්‍රකාර 1958/14 අංක දරන සංචාරක සංවර්ධන පනතේ අරමුණු සඳහා ශ්‍රී ලංකා සංචාරක සභාවේ ලියාපදිංචි වී අනුමැතිය ලත්,

- I. නවාතැන්
- II. ආපන ශාලා
- III. හෝටල්

යනාදිය මගින් 2017 වර්ෂයේ ලැබුණු ආදායම් 1% ක් 2018 වසර සඳහා බද්දක් වශයෙන් ගෙවිය යුතුය.

උපලේඛනය - IV

1987/15 අංක දරන ප්‍රාදේශීය සහ පනතේ 152 වගන්තිය යටතේ ඇතැම් වෙළෙඳ ව්‍යාපාර සම්බන්ධයෙන් බදු

පහත සඳහන් රැකියාවල නියැලෙන සෑම කෙනෙකුම පෙර වසරේ එම රැකියාවේ නියැලුණු බවට පහත සඳහන් සනාථ කිරීමේ ලියකියවිලි අයදුම්පත සමගින් යා කළ යුතුය. ඒ සමගම අයදුම් කරනු ලබන වර්ෂය සඳහා වූ බද්ද පහත විස්තර සඳහන් පරිදි ගෙවිය යුතුය.

- I. පෙර වසරේ කරන ලද ව්‍යාපාර සඳහා ආදායම් වාර්තාව/ අවසන් ගිණුම් වාර්තාවේ පිටපතක්
- II. පෙර වසරේ දේශීය ආදායම් දෙපාර්තමේන්තුවට ආදායම් බදු ගෙවූ බවට විස්තරාත්මක වාර්තාවේ පිටපතක්.

රැකියා විස්තර

- (1) නීතිඥවරුන්
- (2) නොතාරිස්වරුන්
- (3) ණය ලබා දෙන්නන්
- (4) වෙන්දේසිකරුවන්
- (5) බ්‍රෝකර්වරුන්
- (6) ගෘහ නිර්මාණ ශිල්පීන්
- (7) මෝටර් වාහන රියදුරු පුහුණු කරන ස්ථානයක් පවත්වාගෙන යන්නන්

- (8) ගිණුම් පරීක්ෂණ මධ්‍යස්ථානයන් පවත්වාගෙන යන්නන්
- (9) දේශීය වාණිජ බැංකු ආයතනයන්
- (10) රැකියා ඒජන්තවරුන්
- (11) රක්ෂණ ඒජන්තවරුන්
- (12) ආරක්ෂක සේවා සපයන්නන්
- (13) ප්‍රවාහන ඒජන්තවරුන්
- (14) පෞද්ගලික අධ්‍යාපන හා පුද්ගලික පන්ති (ටියුෂන් පන්ති)
- (15) පෞද්ගලික පාසල
- (16) රක්තරං උකස්කරුවන්
- (17) කොන්ත්‍රාත්කරුවන්
- (18) වෛද්‍ය සේවා සපයන්නන්
- (19) පෞද්ගලික බෙහෙත් ශාලා
- (20) පෞද්ගලික රෝහල්
- (21) මිනින්දෝරුවන්
- (22) දත්ත වෛද්‍යවරුන්
- (23) පරිගණක පුහුණු මධ්‍යස්ථානයන් පවත්වාගෙන යාම
- (24) කේබල් රූපවාහිනී මධ්‍යස්ථානයන් පවත්වාගෙන යාම
- (25) පෙර පාසල් පවත්වන්නන්

වර්ෂය සඳහා වූ ව්‍යාපාරයේ ලැබීම් ගෙවිය යුතු වාර්ෂික බද්ද

	රු. ශත
(i) රු. 6,000/- ඉක්මවන එහෙත් රු. 12,000/- නොඉක්මවන විට	90.00
(ii) රු. 12,001/- ඉක්මවන එහෙත් රු. 18,750/- නොඉක්මවන විට	180.00
(iii) රු. 18,751/- ඉක්මවන එහෙත් රු. 75,000/- නොඉක්මවන විට	360.00
(iv) රු. 75,001/- ඉක්මවන එහෙත් රු. 150,000/- නොඉක්මවන විට	1,200.00
(v) රු. 150,001/- ඉක්මවන විට	3,000.00

උපලේඛනය - V

නියමිත ස්ථානයක් නොමැති ජංගම ව්‍යාපාර සඳහා පහත සඳහන් ගාස්තු අය කරනු ලැබේ

- (i) දිනකට ලොරියක් මගින් ව්‍යාපාර කරනු ලබන බිත්තර, පොල්, එළවළු අයිස් ක්‍රීම්, පාන්, කෙසෙල් හා ඉරිඟු ව්‍යාපාර සඳහා 200.00
- (ii) අත් කරන්න හා කරන්න මගින් සෞඛ්‍යයට හිතකර ආහාර හා පාන වර්ග ව්‍යාපාර සඳහා (වාර්ෂිකව) 250.00

කින්නියා ප්‍රාදේශීය සභාව විසින් දින ශ්‍රී ලංකා ප්‍රජාතාන්ත්‍රික සමාජවාදී ජනරජයේ ගැසට් නිවේදනයේ වැනි කොටසේ ප්‍රකාශ කළ ක්‍රී රෝද රථ ගාල් කිරීමේ අතුරු ව්‍යවස්ථාව අනුව පහත සඳහන් ස්ථානයන්හි ක්‍රී රෝද රථ ගාල් කිරීම සඳහා වෙන් කර ඇත.

1. කච්චකොඩිතිවු හන්දිය
2. සුරංගල් හන්දිය
3. මුනේචේනෙ හන්දිය
4. කුරින්වාකේණි හන්දිය

ඉහත සඳහන් ස්ථානයන්හි ගාල් කරනු ලබන ක්‍රී රෝද රථ සඳහා ලියාපදිංචි ගාස්තු වශයෙන් රු. 500/- ක් අය කරනු ලැබේ. මෙම ගාස්තු 2018/04/01 දිනට පෙර ගෙවා ලියාපදිංචිය අළුත් කළ යුතුය. ගාස්තු නොගෙවූ ක්‍රී රෝද රථ ගාල් කිරීමේ අනුමැතිය අවලංගු කෙරේ.

උපලේඛනය - VII

දන්වීම් ගාස්තු - 2018

1952 අංක 6 දරන පළාත් පාලන අධිකාරියේ අතුරු ව්‍යවස්ථාවේ 2 වැනි වගන්තිය යටතේ 1987 වර්ෂයේ අංක 15 දරන ප්‍රාදේශීය සභා පනතේ ශ්‍රී ලංකා ප්‍රජාතාන්ත්‍රික සමාජවාදී ජනරජයේ ගැසට් නිවේදනයේ ප්‍රකාශ කරන ලද වගන්තිය අනුව දන්වීම් ගාස්තු පහත සඳහන් පරිදි අය කෙරේ.

විස්තර	ප්‍රමාණය	කාල පරිච්ඡේදය	
		මාස 3 කට	මාස 12 කට
		රු. ශත	රු. ශත
1. කොඩි දැන්වීම්	වර්ග අඩියකට	10.00	20.00
2. ආලෝකමත් කළ දැන්වීම්	වර්ග අඩියකට	40.00	160.00
3. ආලෝකමත් නොකළ දැන්වීම්	වර්ග අඩියකට	25.00	100.00
4. බිත්ති මත ඉදිකළ දැන්වීම්	වර්ග අඩියකට	25.00	100.00

උපලේඛනය - VIII

පාරිසරික සංරක්ෂනය සඳහා කුණු කසල බැහැර කිරීම රාජ්‍ය ආයතන හා පෞද්ගලික ආයතන

- 1. පාසල් හා ආගමික මධ්‍යස්ථානවලට රු. 2,000.00 (මසකට)
- 2. රාජ්‍ය දෙපාර්තමේන්තු, බැංකු හා පෞද්ගලික ආයතනවලට රු. 5,000.00 (මසකට)
- 3. කසල ජලය ඉවත් කිරීමේ ගාස්තු රු. 6,000.00 (මසකට)

සභාවේ ගොඩනැගිල්ල කුලියට දීම

- 1. උඩු මහල ශාලාව රු. 1,500.00 (දිනකට)
- 2. කුරුන්වාකේණි පිට්ටනිය රු. 1,000.00 (දිනකට)
- 3. ගව ඝාතනාගාර රු. 100.00 (එක් ගවයෙකුට)

ඉහත කී මාර්ග අසල වෙළෙඳාම් කිරීමේ දී දඩ මුදල් වශයෙන් දිනකට රු. 150/- ක් සහ වාහන වෙළෙඳාම් මෙහෙයුම් කටයුතු සඳහා රු. 2,000/- ක් දක්වා අයකරනු ලැබේ.

ගොඩනැගිලි අනුමැතිය

1987/15 අංක දරන ප්‍රාදේශීය සභා පනතේ 21.78 (1) හා ඒ හා සමග කියවිය යුතු වගන්ති හා 1978 වර්ෂයේ අංක 41 වැනි නාගරික සංවර්ධන අධිකාරී පනතේ 2 A අනුව 1986.03.10 වැනි දින ප්‍රකාශ කරන ලද ගැසට් අංක 392/9 යටතේ වන විධිවිධානය අනුව මෙම ප්‍රාදේශීය සභා බලප්‍රදේශය තුළ ඉදිකළ යුතු සියළු සංවර්ධන වැඩ කටයුතු වෙනුවෙන් අනුමැතියක් ලබාගත යුතුයි.

04 - 387/2

කිත්තියා ප්‍රාදේශීය සභාව

වාහන සහ ගව සතුන් වෙනුවෙන් බදු අය කිරීම - 2018

කිත්තියා ප්‍රාදේශීය සභා බල ප්‍රදේශය තුළ තිබෙන පාපැදි සහ අනෙකුත් අස්වයන්, බල්ලන් සතුන් වෙනුවෙන් 1987 වර්ෂයේ අංක 15 දරන ප්‍රාදේශීය සභා පනතේ අංක 162 හා 163 යන වගන්ති අනුව පහත පරිදි බදු අයකළ යුතු බව මෙයින් තීරණය කරනු ලැබේ.

එස්. අස්වත්ඛාන්,
ලේකම්,
කිත්තියා ප්‍රාදේශීය සභාව,
කිත්තියා.

කිත්තියා ප්‍රාදේශීය සභාව,
කිත්තියා.
2017/12/01 දින.

04 - 387/3