



ශ්‍රී ලංකා ප්‍රජාතාන්ත්‍රික සමාජවාදී ජනරජයේ ගැසට් පත්‍රය

අංක 2,132 - 2019 ජූලි මස 12 වැනි සිකුරාදා - 2019.07.12

(රජයේ බලයපිට ප්‍රසිද්ධ කරන ලදී)

IV(අ) වැනි කොටස - පළාත් පාලනය

(වෙන වෙනම ගොනු කර ගත හැකි පරිදි සෑම කොටසකට ම අයත් එක් එක් භාෂාවකට වෙන වෙනම පිටු අංක යොදා ඇත)

	පිටුව				පිටුව			
තනතුරු- ඇබැර්තු	—	පළාත් පාලන සභා ඡන්ද ආඥාපනත යටතේ දැන්වීම්	..	—	—
විභාග, විභාග ප්‍රතිඵල ආදිය	—	ආදායම් හා වියදම් පිළිබඳ ප්‍රකාශන	—
බඩුබාහිරාදිය විකිණීම්	—	අයවැය ලේඛන	—
පළාත් පාලන නිවේදන	1326	දේපළ විකිණීම්	—
					විවිධ දැන්වීම්	1346

- සැ. යු. - (i) නිවාඩු (සංශෝධන) පනත් කෙටුම්පත 2019 ජූනි මස 28 වැනි දින ශ්‍රී ලංකා ප්‍රජාතාන්ත්‍රික සමාජවාදී ජනරජයේ ගැසට් පත්‍රයේ II වැනි කොටසේ අතිරේකයක් වශයෙන් පළ කරන ලදී.
- (ii) ශ්‍රී ලංකා වරලත් ප්‍රවාහන ආයතනය (සංස්ථාගත කිරීමේ) සංශෝධන පනත් කෙටුම්පත 2019 ජූනි මස 28 වැනි දින ශ්‍රී ලංකා ප්‍රජාතාන්ත්‍රික සමාජවාදී ජනරජයේ ගැසට් පත්‍රයේ II වැනි කොටසේ අතිරේකයක් වශයෙන් පළකරන ලදී.

සතිපතා නිකුත් වන ගැසට් පත්‍රයෙහි පළකිරීම සඳහා භාරගනු ලබන දැන්වීම් පිළිබඳ වැදගත් නිවේදනයයි

ශ්‍රී ලංකා ප්‍රජාතාන්ත්‍රික සමාජවාදී ජනරජයේ ගැසට් පත්‍රයේ අවසන් පිටුවේ සෑම මාසයක ම මුල් සතියේ දී පළ කරන නිවේදන භාරගන්නා දිනයන් සහ වේලාවන් පිළිබඳව මින් අවධානය යොමු කරනු ලැබේ.

ගැසට් පත්‍රයේ පළ කිරීම සඳහා දැන්වීම් භාරගැනීම ගැසට් පත්‍රය පළකරනු ලබන දිනයට සති දෙකකට පෙර සිකුරාදා දිනයෙහි දහවල් 12.00 ට අවසන් කරනු ලැබේ. තනතුරු - ඇබැර්තු, විභාග, ටෙන්ඩර් සහ වෙන්දේසි පිළිබඳ දැන්වීම්වල අවසන් දින සහ වේලාවන් ඒ පිළිබඳව උනන්දුවක් දක්වන අයට ප්‍රමාණවත් කාල වේලාවක් ලැබෙන පරිදි යොදාගත යුතු බවට, සියලු ම දෙපාර්තමේන්තු, සංස්ථා සහ මණ්ඩල යනාදිය වගබලාගත යුතු බව මින් අවධාරණය කෙරේ. පළකිරීම සඳහා එවනු ලබන සෑම දැන්වීමක් ම තනි පැත්තේ පමණක් පැහැදිලිව පිටපත් කළ යුතු ය. නිරවද්‍යතාවය පිළිබඳව කරන විමසීම් සහ පැමිණිලි ගැසට් පත්‍රය පළ වූ දින සිට තෙමසකට පසුව භාරගනු නොලැබේ.

ගැසට් පත්‍රයේ පළ කරන සෑම දැන්වීමක් ම ගැසට් පත්‍රය පළකරනු ලබන දිනට සති දෙකකට පෙර එනම්, 2019 අගෝස්තු මස 02 වැනි දින පළකරන ගැසට් පත්‍රයේ දැන්වීම් 2019 ජූලි මස 19 වැනි දින දහවල් 12.00ට හෝ ඊට පෙර කැපෑලෙන් හෝ ගෙනවිත් රජයේ මුද්‍රණාලයට භාරදිය යුතු ය.

2006 අංක 19 දරන ඉලෙක්ට්‍රොනික ගනුදෙනු පනත - 9 වැනි වගන්තිය

“සම්ප්‍රකාශනයක්, රීතියක්, නියෝගයක්, නියමයක්, අතුරු ව්‍යවස්ථාවක්, නිවේදනයක් හෝ වෙනත් කිසිවක් ගැසට් පත්‍රයේ පළ කළ යුතු බවට යම් පනතකින් හෝ නීති ප්‍රඥප්තියකින් විධිවිධාන සලස්වා ඇති අවස්ථාවක, ඒ රීතිය, නියෝගය, නියමය, අතුරු ව්‍යවස්ථාව, නිවේදනය හෝ වෙනත් දෙය ඉලෙක්ට්‍රොනික ස්වරූපයේ වන ගැසට් පත්‍රයක පළ කරනු ලැබුවහොත් ඒ විධිවිධානය සම්පූර්ණ කර ඇත්නම් සේ සැලකිය යුතු ය.”

ගංගානි ලියනගේ,
රජයේ මුද්‍රණාලයාධිපති

2019 ජනවාරි මස 01 වැනි දින,
කොළඹ 08,
රජයේ මුද්‍රණ දෙපාර්තමේන්තුවේ දී ය.



මෙම ගැසට් පත්‍රය www.documents.gov.lk වෙබ් අඩවියෙන් බාගත කළ හැක.

පළාත් පාලන නිවේදන

සීතාවකපුර නගර සභාව

255 වන අධිකාරිය වන නගර සභා ආඥාපනතේ iii වන කොටසේ 44 (1) සහ 46 වන වගන්තිය යටතේ කරනු ලබන දැන්වීම

255 වන අධිකාරිය වන නගර සභා ආඥාපනතේ iii වන කොටසේ 44 (1) සහ 46 වන වගන්තිය ප්‍රකාරව බස්නාහිර පළාතේ කොළඹ දිස්ත්‍රික්කයේ සීතාවකපුර නගර සභාව විසින් පහතින් සඳහන් කරනු ලබන පිඹුරු අංක 2018/4522 යටතේ සඳහන් කොට ඇති මාර්ගය සීතාවකපුර නගර සභාව සතු මාර්ගයක් වශයෙන් ප්‍රකාශයට පත් කරනු ලබන බව මෙයින් නිවේදනය කරනු ලැබේ.

02. පිඹුරු අංක 2018/4522 යටතේ සඳහන් කොට ඇති මාර්ගය සීතාවකපුර නගර සභාව සතු මාර්ගයක් ලෙස ප්‍රකාශයට පත් කිරීමට 2019.05.17 වන දින ශ්‍රී ලංකා ප්‍රජාතාන්ත්‍රික සමාජවාදී ජනරජයේ ගැසට් පත්‍රයේ IV (අ) කොටස මගින් විරෝධතා කැඳවනු ලැබූ මෙම මාර්ගය සම්බන්ධයෙන් අදාළ ඉඩම් අයිතිකරුවන් ලෙස හිමිකම් පාන පාර්ශවයන් විසින් කිසිදු විරෝධතාවක් පළ නොකරන ලදී.

03. එසේ හෙයින් පහත සඳහන් මාර්ගය සීතාවකපුර නගර සභාව සතු මාර්ගයක් වශයෙන් පිළිගෙන පාලනය කරන බව පොදු මහජනතාවගේ දනගැනීම සඳහා මෙයින් ප්‍රකාශයට පත් කරමි.

සැලසුම් අංකය හා දිනය	මාර්ගයේ නම	මාර්ගයේ වර්ග ප්‍රමාණය	ග්‍රාම සේවා වසම	මාර්ගයේ පළල (පිඹුරේ පරිදි)	උපලේඛනය අනුව සීමාවන්
2018/4522 2018.11.06	කිරිවන්දල නිවාස පන්සියය R.11 මාර්ගය	හෙක්ටයාර් 0.0822 (පර්චස් 32.5)	431-B කිරිවන්දල, උතුර	මීටර 4.5 සිට මීටර 6.0 දක්වා	උතුර : 1854 පිඹුරේ කැබලි අංක B38 -B44, ඇළ සහ කැබලි අංක 45 නැගෙනහිර : 1854 පිඹුරේ කැබලි අංක R1 B33, B34 දකුණ : 1854 පිඹුරේ කැබලි අංක B24, B29, B12, B32, B33 2014/191 පිඹුරේ කැබලි අංක A බස්නාහිර : 2013/209 පිඹුරේ කැබලි අංක A හා 1854 පිඹුරේ කැබලි අංක 36 හා 37

රණවිර කුරුගලආරච්චි,
සභාපති,
සීතාවකපුර නගර සභාව,
අවිස්සාවේල්ල.

2019 ජූලි මස 01 වැනි දින,
සීතාවකපුර නගර සභා කාර්යාලයේ දී.

කැගල්ල ප්‍රාදේශීය සභාව

1987 අංක 15 දරන ප්‍රාදේශීය සභා පනතේ 24(1) ආ වගන්තිය යටතේ කරනු ලබන දැන්වීම

1989 අංක 12 දරන (අනුෂාංගික විධිවිධාන) පනතේ දෙවන වගන්තිය සමග කියවිය යුතු 1987 අංක 15 දරන ප්‍රාදේශීය සභා පනතේ 24(1) ආ වගන්තිය ප්‍රකාරව කටයුතු කරමින් සබරගමුව පළාත් ගරු ආණ්ඩුකාරතුමාගේ අනුමැතිය ලබා දී ඇති CLG 5/4 /L/G - 5/5/1/22 හා 2019.04.25 දිනැති ලිපිය අනුව පහත උපලේඛනයේ සඳහන් මාර්ග කැගල්ල ප්‍රාදේශීය සභාව සතු මාර්ග ලෙස මෙයින් ප්‍රකාශයට පත් කරනු ලැබේ.

මෙම මාවත් සලකුණු කරනු ලැබ ඇත්තේ යම් ඉඩමක් හරහා ද එම ඉඩමේ අයිතිකරු ලෙස හිමිකම්පාන යම් පාර්ශවයක් වේ නම් මෙම දැන්වීම පල කළ දින සිට මාස 03 ක කාලයක් තුළ එම ඉඩමට ඇති අයිතිය ඔප්පු කිරීම සඳහා නිසි අධිකරණයෙහි නඩුවක් පවරා විරෝධතා ඉදිරිපත් කළ යුතු බව ප්‍රාදේශීය සභා පනතේ 24(2) වගන්තිය ප්‍රකාරව මෙයින් දැනුම් දෙනු ලැබේ.

අයි. ජගත් රවින්ද්‍ර ජයසිංහ,
සභාපති,
කැගල්ල ප්‍රාදේශීය සභාව, බුළුරූප්ප, හෙට්ටිමුල්ල.

- 01. පාරේ නම : හිටිනාවත්ත ඇඹුල්කොස්ගහමුලහේන පාර
- වසම : 59 මාබෝපිටිය
- මාර්ගයේ දිග : අඩි 800
- මාර්ගයේ පළල : අඩි 08

පාරේ වම්පස :

- 01. පී. ජී. ශානුක ලක්ෂාන් සුරවීර - සින්දුවලාගේවත්ත
- 02. එම්. ඩී. නිශාමනි ලසන්ති කුමාරි - සිංදුලාගේවත්ත
- 03. ආර්. පී. නාලිකා ප්‍රියදර්ශනී රාජපක්ෂ - සිංදුලාගේවත්ත
- 04. සී. ඒ. එච්චඩ් ධර්මරත්න - මෙගොඩවත්ත
- 05. ජේ. ඒ. දේවිකා ප්‍රියන්ති ජයසිංහ - හිටිනාවත්ත
- 06. පී. වන්දාවතී - ගල්ලියද්ද

පාරේ දකුණු පස :

- 01. ජේ. ඒ. අනෝමා ශිරන්ති - අමු ඔව්ට
- 02. සංජීව වරුණ කුමාර - පල්ලයභාවත්ත

01. පාරේ නම : ට්‍රාන්ස්ෆෝමර් පාර පළමු පටුමග
 වසම : 53B, බුළුපැය
 මාර්ගයේ දිග : 230m
 මාර්ගයේ පළල : 3.03m (අඩි 10)

පාරේ වම් පස


01. ආර්. ඒ. සී. එන්. රණවීර - හිඟරැකියාවකට
 02. වසන්තා අත්තනායක - හිඟරැකියාවකට
 03. බී. ඩබ්. පී. ජේ. බී. එම්. බරණගල - හිඟරැකියාවකට

පාරේ දකුණු පස

01. ටී. පී. ජයරත්න ගුණරත්න - හිඟරැකියාවකට
 02. ජී. ජේ. මධුශංක විජේරත්න - හිඟරැකියාවකට
 03. ජේ. පී. එස්. කේ. සෝමරත්න - පල්කුණුවේ පිල්ලැව
 04. ඩී. කේ. එම්. ජී. ඩී. යූ. ආසිරි බන්දු - හිඟරැකියාවකට
 05. ජී. සුනේත්‍රා ජයසිංහ - හිඟරැකියාවකට
 06. ටී. ආර්. ආර්. ජයලත් බණ්ඩාර - හිඟරැකියාවකට
 07. ඒ. සී. ටී. අම්බලකන්ද - හිඟරැකියාවකට
 08. ජී. ජී. රෝහිත බණ්ඩාර - හිඟරැකියාවකට
 09. ජී. ජී. කරුණාරත්න - හිඟරැකියාවකට
 10. එන්. එස්. අයි. නවරත්න - හිඟරැකියාවකට
 11. ටී. පී. අනෝමා ශාන්ති ගුණරත්න - කොස්ගොල්ලවත්ත
 12. පී. ඩබ්. එන්. ගුණරත්න - කොස්ගොල්ලවත්ත

L.C.K.Liyanage (F.S.I)
Registered Licensed Surveyor
Bulathkohupitiya
Reg. No. 19930155

PLAN NO: 4183



Scale 1 :1000

P L A N

of

One(01) an allotment of Road Called "TRANSFORMER ROAD 1st CROSS LANE"
situated in the
Buruluppa Village at 53B, Buruluppa GN Division in Kegalle
Divisional Secretaries Division within Pradesiya Saba Limit of Kegalle
(Mawatha Pattu of Paramakuru Korale)

KEGALLE DISTRICT

SABARAGAMUWA PROVINCE


Bounded as Shown as in Plan

Containing in extent ; 752sq.m, 0.0752Ha, 0A-0R-29.7P
Seven Hundred and Fifty Two Square Meters
Zero Decimal Zero Seven Five Two Hectares
No Acres No Roods Twenty Nine Decimal Seven Perches

NOTE: Minimum Width of this Road 3.03m(10feet) and Lenth of Road 230m

Surveyed on : 25-03-2019

(Boundaries are pointed out by B.W.P.J.B.M.Baranagala & others)



L.C.K. Liyanage (F S I.)
Registered Licensed Surveyor
Court Commissioner & Valuer
Bulathkohupitiya.
Reg. No. 19930155
Tel. 035-5710253 , 072-6245973

25-03-2019

මාවනැල්ල ප්‍රාදේශීය සභාව

1987 අංක 15 දරන ප්‍රාදේශීය සභා පනතේ 24(1) හා 24(2) වැනි වගන්තිය යටතේ කරන දැන්වීමයි.

1987 අංක 15 දරන ප්‍රාදේශීය සභා පනතේ 24(1) වැනි වගන්තිය ප්‍රකාර සබරගමුව පළාත් සභාවේ කැගල්ල දිස්ත්‍රික්කයේ මාවනැල්ල ප්‍රාදේශීය සභාව විසින් මෙහි පහත උපලේඛනයේ දක්වා ඇති මංමාවත් මාවනැල්ල ප්‍රාදේශීය සභාව සතු මංමාවත් වශයෙන් ප්‍රකාශයට පත්කරනු ලබන බව මෙයින් නිවේදනය කරනු ලැබේ.

දැනට ප්‍රාදේශීය සභාව විසින් මැන සලකුණු යොදා ඇති මෙම මංමාවත් සම්බන්ධයෙන් අදාළ ඉඩම්වල අදාළ අයිතිකරුවන් ලෙස හිමිකම් පාන පාර්ශවයන් විසින් යම් විරෝධතාවයක් පළකර සිටින්නේනම් මෙම නිවේදනයේ සිට මසක් ඇතුළත විරෝධතා ඉදිරිපත් කරන ලෙස මෙයින් දැනුම් දෙමි.

වන්දන කුමාර ජයවන්දල
සභාපතිතුමා
ප්‍රාදේශීය සභාව - මාවනැල්ල

2019 ජූනි මස 24 වන දින,
මාවනැල්ල ප්‍රාදේශීය සභා කාර්යාලයේදීය.

උපලේඛනය 01

පාරේ නම - තැන්නේගෙදරවත්ත පාර
පරේ දිග - මීටර් 87.6785
පළල - මීටර් 03.05

පාරේ ආරම්භය සිට අවසානය දක්වා - මෙඬේරිගම පාර සිට තැන්නේගෙදරවත්ත ඉඩම කෙලවර දක්වා

ග්‍රාම නිලධාරී වසම- 27 B රුකුලගම

වම්පස ඉඩම් හිමියන්ගේ නම	ඉඩමේ නම
ජී.වී.ඒ.එස්.එම්. පෙරේරා	තැන්නේගෙදරවත්ත
ඒ.එම්.පී.කේ. හේරත්	තැන්නේගෙදරවත්ත
කේ.ආර්.අමරසිංහ	තැන්නේගෙදරවත්ත
එන්. එදිරිසිංහ	තැන්නේගෙදරවත්ත
ඩබ්. ඒ. එල්. රේණුකා කුමාරි	තැන්නේගෙදරවත්ත

දකුණු පස ඉඩම් හිමියන්ගේ නම	ඉඩමේ නම
එච්.ආර්. පුංචිබණ්ඩා	අංකිලිවිටියේ අට්ටික්කාගහමුලවත්ත
ජී.වී.ඒ.එස්.එම්. පෙරේරා	තැන්නේගෙදරවත්ත
ටී.ඒ.වී. ගුණවර්ධන	තැන්නේගෙදරවත්ත
ආර්.ඩබ්.එස්.ඩී. විජේසිංහ	තැන්නේගෙදරවත්ත
ආර්.ඩබ්.ජී. පොඩ්මැණිකේ	තැන්නේගෙදරවත්ත

යටිනුවර ප්‍රාදේශීය සභාව

1987 අංක 15 දරන ප්‍රාදේශීය සභා පනතේ 24(1) වගන්තිය යටතේ කරනු ලබන දැන්වීමයි

1987 අංක 15 දරන ප්‍රාදේශීය සභා පනතේ 24 වැනි වගන්තිය ප්‍රකාර මධ්‍යම පළාතේ, මහනුවර දිස්ත්‍රික්කයේ, යටිනුවර ප්‍රාදේශීය සභාව විසින් මෙහි පහත උපලේඛනයේ දක්වා ඇති මංමාවත් යටිනුවර ප්‍රාදේශීය සභාව සතු මංමාවත්වලින් කොටසක් වශයෙන් ප්‍රකාශයට පත් කරනු ලබන බව මෙයින් නිවේදනය කරනු ලැබේ.

මේ පිළිබඳව ප්‍රදේශයේ පොදු ජනතාව විසින් හෝ මංමාවත් අදාළ ඉඩම්වල අයිතිකරුවන් ලෙස හිමිකම්පාන පාර්ශවයන් හෝ යම් විරුද්ධත්වයක් පළ කරනු ලබන්නේ නම්, මෙම නිවේදනය ගැසට් පත්‍රයේ පළ වූ දින සිට තුන් මසක් ඇතුළත කමන්ගේ අයිතිය ඔප්පු කිරීම සඳහා 1987 අංක 15 දරන ප්‍රාදේශීය සභා පනතේ 24(2) වගන්තිය ප්‍රකාර ක්‍රියා කරන ලෙසට දැනුම් දෙනු ලැබේ.

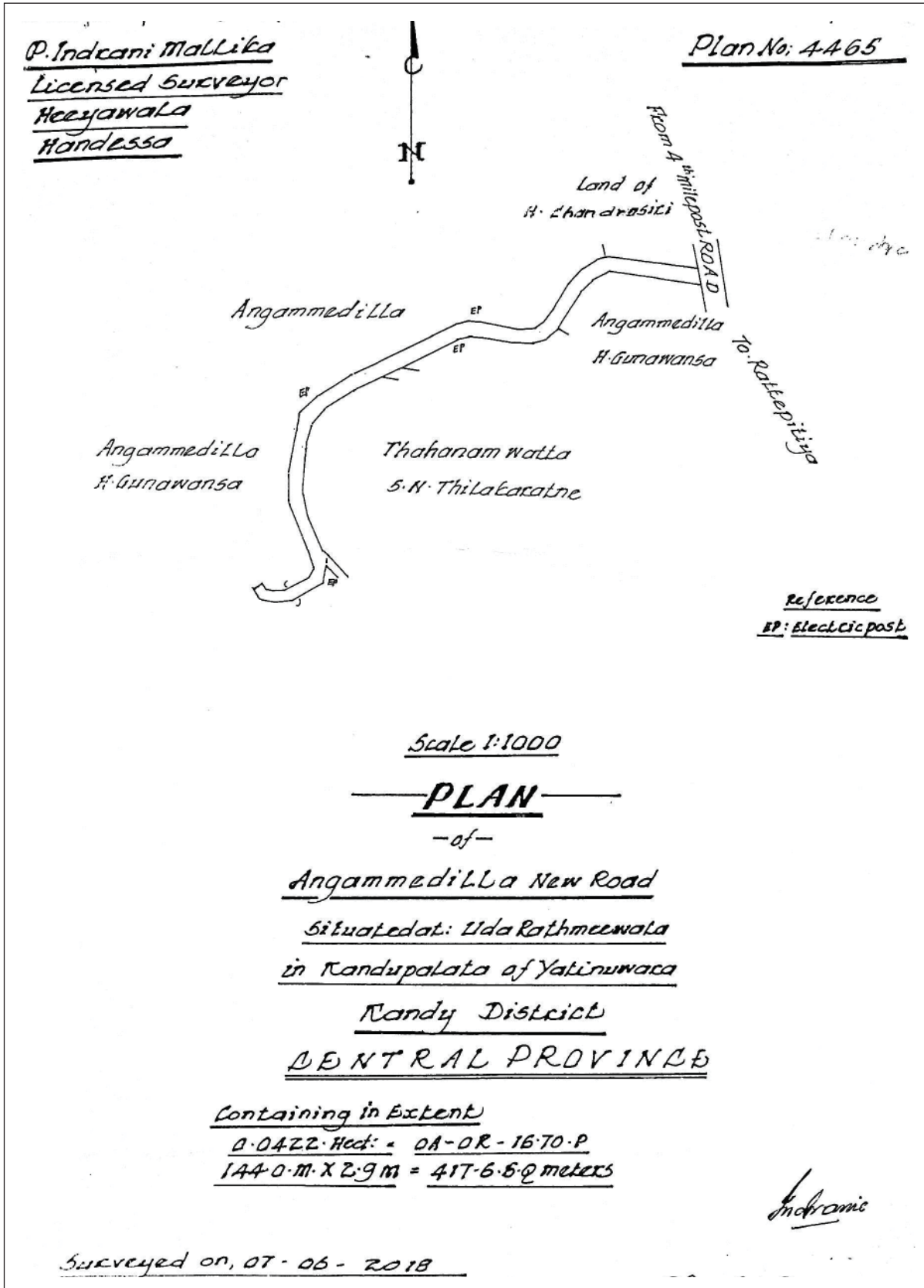
මෙම කාලසීමාව තුළ මෙම නිවේදනය පිළිබඳව යම් විරුද්ධතාවක් ඉදිරිපත් නොවුනහොත් උපලේඛනයේ සඳහන් මංමාවත්, යටිනුවර ප්‍රාදේශීය සභාව සතු මංමාවත් වශයෙන් පිළිගෙන පාලනය කරනු ලබන බව පොදු ජනතාවගේ දැන ගැනීම සඳහා මෙයින් ප්‍රකාශයට පත් කරමි.

ආර්. එන්. කේ. රූපසේසර,
සභාපති,
යටිනුවර ප්‍රාදේශීය සභාව.

යටිනුවර ප්‍රාදේශීය සභාව,
ඇඹිල්මීගම,
පිළිමතලාව.

අනු. අංකය	මාර්ගයේ නම	ග්‍රාම නිලධාරී වසම	පටන්ගන්නා ස්ථානය	අවසන්වන ස්ථානය	වම් පැත්ත	දකුණු පැත්ත	දිග	පළල	පිඹුරු පත් අංකය
01	මුරුතලාව වත්ත අතුරු මාර්ගය	දෙහිගම නැගෙනහිර	එච්. ඩබ්. අමරසේකර මයාගේ ඉඩම අසල	ඩී. එම්. දිසානායක මයාගේ ඉඩම දක්වා	එච්. ඩබ් අමර සේකර කේ. ඒ. කේ. සමීර ඩබ්. ඩබ්. ආර්. වීරසිංහ එච්. ඩබ්. ජී. උපාලි එච්. ඩබ්. ජී. ආර්. සංජය එම්. ජී. ගුණරත්න ඩී. එම්. දිසානායක අයිරින් පෙරේරා ඩී. එම්. දිසා නායක එච්. එම්. තිලක- රත්න	ඊ. එන්. ජයරත්න ජේ. සිල්වා රොෂාන් දිසානායක ඒ. බී. සෙනෙවිරත්න දුෂාන්ත මැදගෙදර	මීටර 138	අඩි 07	4922

අනු-අංකය	මාර්ගයේ නම	ග්‍රාම නිලධාරී වසම	පවත්ගන්නා ස්ථානය	අවසන් වන ස්ථානය	වම් පැත්ත	දකුණු පැත්ත	දිග	පළල	පිඹුර පන් අංකය
02	අංගම්-මැඩිල්ල පාර	උඩරත්මිවල	අංගම් - මැඩිල්ල	දෙල්දෙනිය රුක්ගහ-කොටුව පාර	එච්. ගුණවංශ එච්. වන්දිසිරි එච්. ජයසේන එස්. එන්. තිලක-රත්න එස්. පී. ආරියවතී එච්. ඇල්බට් තිලකරත්න එස්. පී. මාලනී	එච්. සරත්වන්දු එච්. විරසුරිය ටී. මල්ෂා කුමාරි අනුර ශාන්ත එන්. පී. ගුණවංශ එන්. පී. ගුණවංශ එන්. පී. ගුණවංශ	මීටර 500	මීටර 2.45	4465



පේදුරුතුඩුව නගර සභාව

1952 අංක 6 දරන පළාත් පාලන ආයතන (සම්මත අතුරු ව්‍යවස්ථා) පනත

261 වන අධිකාරය වන 1952 අංක 6 දරන පළාත් පාලන ආයතන (සම්මත අතුරු ව්‍යවස්ථා) පනතේ 2 වන වගන්තියේ (2)(අ) වන උප වගන්තියෙන් පැවරී ඇති බලතල ප්‍රකාරව, පේදුරුතුඩුව නගර සභාව විසින් 2019/05/28 වැනි දින පේදුරුතුඩුව නගර සභාව පනත සඳහන් තීරණය ගන්නා ලද බව මෙයින් නිවේදනය කරනු ලැබේ.

ජොෂප් ඉරුදයරාජා,
සභාපති,
පේදුරුතුඩුව නගර සභාව.

2019 ජූනි මස 19 වැනි දින,
පේදුරුතුඩුව,
පේදුරුතුඩුව නගර සභා කාර්යාලයේ දී ය.

2019.05.28 වැනි දින අංක C79/2019 දරන තීරණය

“1989 අංක 12 දරන පළාත් සභා (ආනුෂංගික විධිවිධාන) පනතේ 2 වන වගන්තියේ (1) වන උපවගන්තියේ (අ) ඡේදය සමග කියවිය යුතු 261 වන අධිකාරය වන 1952 අංක 6 දරන පළාත් පාලන ආයතන (සම්මත අතුරු ව්‍යවස්ථා) පනතේ 2 වන වගන්තියේ (1) උප වගන්තිය යටතේ උතුරු පළාතේ පළාත් සභාවේ පළාත් පාලන විෂයභාර අමාත්‍යවරයා වෙත පැවරී ඇති බලතල ප්‍රකාර උතුරු පළාතේ පළාත් පාලන විෂය භාර අමාත්‍යවරයා විසින් සාදනු ලැබූ 2018/05/09 වැනි දින අංක 2070/11 දරන ශ්‍රී ලංකා ප්‍රජාතාන්ත්‍රික සමාජවාදී ජනරජයේ ගැසට් පත්‍රයේ IV (අ) කොටසේ පළකරනු ලැබූ උතුරු පළාතේ පළාත් සභාව විසින් 2018/09/11 වැනි දින ස්ථිර කරන ලද 2018/10/08 වැනි දින අංක 2092/6 දරන ශ්‍රී ලංකා ප්‍රජාතාන්ත්‍රික ජනරජයේ ගැසට් පත්‍රයේ IV (අ) කොටසේ පළ කරනු ලැබූ නිවේදනයෙන් ප්‍රකාශයට පත් කරන ලද්දා වූ ද නගර සභාවල සම්මත අතුරු ව්‍යවස්ථා අංක 07 සිට අංක 09 දක්වා වූ කොටස්වල දැක්වෙන සම්මත අතුරු ව්‍යවස්ථා මේ තීරණය ගැසට් පත්‍රයේ පළකරනු ලබන දින සිට ක්‍රියාත්මක කිරීමට පිළිගැනීමට ඉහත කී 261 වන අධිකාරය වන 1952 අංක 6 දරන පළාත් පාලන ආයතන (සම්මත අතුරු ව්‍යවස්ථා) පනතේ 2 වන වගන්තියේ (2)(අ) වන උපවගන්තිය යටතේ පේදුරුතුඩුව නගර සභාව තීරණය කරන්නී ය.

07-401/1

පේදුරුතුඩුව නගර සභාව

1939 අංක 61 දරණ නගර සභා පනතේ (255 වන අධිකාරිය) 44, 46 හා 49 යන වගන්ති යටතේ කරනු ලබන දැන්වීමයි

තීරණ අංක - C91/2019.05.28

1939 අංක 61 දරණ නගර සභා පනතේ (255 වන අධිකාරිය) 44, 46 හා 49 යන වගන්ති ප්‍රකාරව උතුරු පළාතේ යාපනය දිස්ත්‍රික්කයේ පේදුරුතුඩුව නගර සභාව විසින් අංක 2052 හා 2017.12.29 දිනැති ගැසට් පත්‍රයේ, අංක 2116 හා 2019.03.22 දිනැති ගැසට් පත්‍රයේ පළකර ඇති මංමාවත් සඳහා මෙම කාල සීමාව තුළ කිසිදු විරුද්ධත්වයක් ඉදිරිපත් නොමැති හෙයින් එම මංමාවත් පේදුරුතුඩුව නගර සභාව සතු මංමාවත් වශයෙන් පිළිගෙන පාලනය කරනු ලබන බවට ගැසට් පත්‍රයේ පළ කරන බව පොදු ජනතාවගේ දැන ගැනීම සඳහා මෙයින් ප්‍රකාශයට පත් කරමි.

ජොෂප් ඉරුදයරාජා,
සභාපති,
පේදුරුතුඩුව නගර සභාව.

2019 ජූනි මස 19 වැනි දින,
පේදුරුතුඩුව,
පේදුරුතුඩුව නගර සභා කාර්යාලයේ දී ය,

විවිධ අංකය	විවිධ නම	ග්‍රාම නිලධාරීගේ කොට්ඨාසයේ නම	ග්‍රාම නිලධාරීගේ කොට්ඨාසයේ අංක	පාඨ ලෙනක් හා විභාග කාන්තා	ආරම්භක ස්ථානය	අවසාන ස්ථානය	දිග ප්‍රමාණය (m)	කොට්ඨාසය	පළල් ප්‍රමාණය (m)
NJPUE130	මේයනාර් කලඬිවි විවිධ 1 වැනි පටුම	මේදුරුතුඩුව දකුණ	J/402		මේයනාර් කලඬිවි විවිධ	මේයනාර් කලඬිවි විවිධ	335	8	4.0
NJPUE131	ඕඩෙඩ් විවිධ	පුලෝලි උතුර	J/407		කලීමන්තර විවිධ	මෙරුන්තෙරු	218	7	4.5
NJPUE132	පත්තිරකාලි අම්මන් විවිධ 1 වැනි පටුම	මේදුරුතුඩුව	J/401		පත්තිරකාලි අම්මන් විවිධ	තක්සේරු අංකයක් 8/5	50	2	3.0
NJPUE133	පත්තිරකාලි අම්මන් විවිධ 2 වැනි පටුම	මේදුරුතුඩුව	J/401		පත්තිරකාලි අම්මන් විවිධ	තක්සේරු අංකයක් 23/22	92	2	3.0
NJPUE134	විනායගමුදලියාර් විවිධ 1 වැනි පටුම	මේදුරුතුඩුව	J/401	සිත්තල් පිල්ලෙයාර් දකුණු පටුම	විනායගමුදලියාර් විවිධ	තක්සේරු අංකයක් 66/18	125	2	3.0
NJPUE135	විනායගමුදලියාර් විවිධ 2 වැනි පටුම	මේදුරුතුඩුව දකුණ	J/402		විනායගමුදලියාර් විවිධ	තක්සේරු අංකයක් 80/8	90	8	3.0
NJPUE136	ඕඩක්කරේ විවිධ 1 වැනි පටුම	මේදුරුතුඩුව දකුණ	J/402		ඕඩක්කරේ විවිධ	තක්සේරු අංකයක් 24/9	105	1	4.0
NJPUE137	ඕඩක්කරේ විවිධ 2 වැනි පටුම	මේදුරුතුඩුව දකුණ	J/402		ඕඩක්කරේ විවිධ	තක්සේරු අංකයක් 27/6	60	1	3.0
NJPUE138	මාදර්සාන විවිධ	මේදුරුතුඩුව දකුණ	J/402		ආත්තියඩ් විවිධ	මේදුරුතුඩුව දකුණ මාදර්ග්‍රාම සංවර්ධන සංගමය	65	8	3.0
NJPUE139	නාගලිංගමුදලියාර් විවිධ 1 වැනි පටුම	මේදුරුතුඩුව දකුණ	J/402		නාගලිංගමුදලියාර් විවිධ	තක්සේරු අංකයක් 51/4	50	8	3.0

විවිධ අංකය	විවිධ නම	ග්‍රාම නිලධාරීන්ගේ කොට්ඨාසයේ නම	ග්‍රාම නිලධාරීන්ගේ කොට්ඨාසයේ අංක	පාරට වෙනත් නමක් භාවිතා කරන්නා	ආරම්භක ස්ථානය	අවසාන ස්ථානය	දිග ප්‍රමාණය (m)	කොට්ඨාසය	පළල් ප්‍රමාණය (m)
NJPUE140	නාගලිංගමුදලියාර් විවිධ 2 වැනි පටුම	පේදුරුතුඩුව දකුණ	J/402		නාගලිංගමුදලියාර් විවිධ	තක්සේරු අංකයක් 61/7	70	8	3.0
NJPUE141	පුදුවරායර් විවිධ 1 වැනි පටුම	පේදුරුතුඩුව දකුණ	J/402		පුදුවරායර් විවිධ	තක්සේරු අංකයක් 7/10	55	8	3.0
NJPUE142	පුදුවරායර් විවිධ 2 වැනි පටුම	පේදුරුතුඩුව දකුණ	J/402		පුදුවරායර් විවිධ	තක්සේරු අංකයක් 25/11	31	8	3.0
NJPUE143	තිකිරි විවිධ 1 වැනි පටුම	තුම්පලේ	J/404	කෝන්තරම් පර්චෙර විවිධ	තිකිරි විවිධ	තක්සේරු අංකයක් 61/10	125	6	3.0
NJPUE144	සාස්තිරියාර් විවිධ 3 වැනි පටුම	තුම්පලේ	J/404		සාස්තිරියාර් විවිධ	තක්සේරු අංකයක් 7/12	164	6	3.0
NJPUE145	තෙල්ලේඛේ විවිධ 7 වැනි පටුම	තුම්පලේ	J/404		තෙල්ලේඛේ විවිධ	තක්සේරු අංකයක් 170/11	70	6	3.0
NJPUE146	තිකිරි විවිධ 2 වැනි පටුම	තුම්පලේ	J/404		තිකිරි විවිධ	අරුම්පුකල් පෙර පාසල	73	6	4.0
NJPUE147	මුත්තුමාර් අම්මන් කෝවිල් විවිධ 1 වැනි පටුම	තුම්පලේ නැගෙනහිර	J/405		මුත්තුමාර් අම්මන් කෝවිල් විවිධ	මුත්තුමාර් අම්මන් කෝවිල් විවිධ	115	5	3.0
NJPUE148	තෙල්ලේඛේ නැගෙනහිර විවිධ පටුම	තුම්පලේ නැගෙනහිර	J/405		තෙල්ලේඛේ නැගෙනහිර විවිධ	තක්සේරු අංකයක් 69/32	86	5	3.0
NJPUE149	තොඩ්ඩක්කඩවේ වෙරවර් කෝවිල් විවිධ 1 වැනි පටුම	තුම්පලේ නැගෙනහිර	J/405		තොඩ්ඩක්කඩවේ වෙරවර් කෝවිල් විවිධ	තක්සේරු අංකයක් 40/08, 40/27	196	5	4.0

විවිධ අංකය	විවිධ නම	ග්‍රාම නිලධාරීගේ කොට්ඨාසයේ නම	ග්‍රාම නිලධාරීගේ කොට්ඨාසයේ අංක	පාරවල වෙනත් නමක් හැවිතා කරන්න	ආරම්භක ස්ථානය	අවසාන ස්ථානය	දිග ප්‍රමාණය (m)	කොට්ඨාසය	පළල් ප්‍රමාණය (m)
NJPUE150	උදයසූරියන් විවිධ 3 වැනි පටුම	තුම්පලේ නැගෙනහිර	J/405		උදයසූරියන් විවිධ	උදයසූරියන් විවිධ 2 වැනි පටුම	230	5	4.0
NJPUE151	උදයසූරියන් 3 වැනි උප පටුම	තුම්පලේ නැගෙනහිර	J/405		උදයසූරියන් විවිධ 3 වැනි පටුම	කක්සේරු අංකයක් 24/18	194	5	3.0
NJPUE152	කල්ලඬි විවිධ 1 වැනි පටුම	පුලෝලි උතුර	J/407		කල්ලඬි විවිධ	කක්සේරු අංකයක් 25/5	88	7	3.0
NJPUE153	වීරපත්තිරු කෝවිල් විවිධ 1 වැනි පටුම	පුලෝලි උතුර	J/407		වීරපත්තිරු කෝවිල් විවිධ	කක්සේරු අංකයක් 30/12, 30/34	195	7	3.0
NJPUE154	ඕඩෙ විවිධ 1 වැනි පටුම	පුලෝලි උතුර	J/407		ඕඩෙ විවිධ	කක්සේරු අංකයක් 27/8	110	7	4.5
NJPUE 155	වෝල්ඩන් ජ්‍යෙෂ්ඨ පාර	තුම්පලේ නැගෙනහිර	J/405		නැගෙනහිර මුහුදු පාර	උදයසූරියන් පාර	650	5	6.0
NJPUE 156	මන්නන් කෝට්ටම් පාර	පුලෝලි උතුර	J/407		පෙරැන්තෙරු	දේපල අංක 70/26	151	7	4.0
NJPUE 157	කන්දරුවෙහි පාර දෙවෙනි පටුම	පුලෝලි මධ්‍යම	J/409		කන්දරුවෙහි පාර	දේපල අංක 36/11	92	9	4.0
NJPUE 158	සුප්පරඬම් පළමුවෙනි පටුම	ජේදරුතුඩුව	J/401		ජේදරුතුඩුව පොත්තාලෙ පාර	දේපල අංක 73/07	67	1	4.0
NJPUE 159	සුප්පරඬම් දෙවෙනි පටුම	ජේදරුතුඩුව	J/401		ජේදරුතුඩුව පොත්තාලෙ පාර	දේපල අංක 83/02	40	1	4.0

විවිධ අංකය	විවිධ නම	ග්‍රාම නිලධාරීගේ කොට්ඨාසයේ නම	ග්‍රාම නිලධාරීගේ කොට්ඨාසයේ අංක	පාරට වෙනත් නමක් හාවිතා කරන්නා	ආරම්භක ස්ථානය	අවසාන ස්ථානය	දිග ප්‍රමාණය (m)	කොට්ඨාසය	පළේ ප්‍රමාණය (m)
NIPUE 160	තුරෙන්නෝට්ටම් නම්බුරුවලෙයි සම්බන්ධ පාර	පේදුරුකුඩුව නැගෙනහිර	J/403		තුරෙන්නෝට්ටම් පාර	නම්බුරුවලෙයි පිල්ලෙයාර් පාර	180	4	4.5
NIPUE 161	නෝට්ටක්කාණි පාර	තුම්පලෙයි නැගෙනහිර	J/405		නැගෙනහිර මුහුදු පාර	පොදු තක්සේරු	222	5	4.0
NIPUE 162	තුම්පලෙයි නැගෙනහිර උඩෙයාර් පවුමග පළමුවෙනි හරස් පාර	තුම්පලෙයි නැගෙනහිර	J/405		උඩෙයාර් පවුමග	වක්කමේවිටු පවුමග	211	5	4.5
NIPUE 163	තුම්පලෙයි නැගෙනහිර උඩෙයාර් පවුමග දෙවෙනි හරස් පාර	තුම්පලෙයි නැගෙනහිර	J/405		උඩෙයාර් පවුමග	වක්කමේවිටු පවුමග	215	5	4.5
NIPUE 164	අච්චෝලෙ පිල්ලෙයාර් බටහිර පාර	පුලෝලි මධ්‍යම	J/409		නාවලඩි විවීය	පොදු තක්සේරු	160	9	4.0
NIPUE 165	අයිනාර් කලට්ටි පාර 2 වැනි පවුමග	පේදුරුකුඩුව දකුණ	J/402		අයිනාර් කලඩ්ඩි පාර	අයිනාර් කලට්ටි පාර 1 වැනි පවුමග	133	8	3.0
NIPUE 166	නෙළුම් පොකුණ අසල දකුණ පාර	පේදුරුකුඩුව දකුණ	J/402		දිගුකල් පාර	පොදු තක්සේරු	105	2	3.0
NIPUE 167	නෙළුම් පොකුණ නැගෙනහිර පාර පළමුවෙනි පවුමග	තුම්පලෙයි නැගෙනහිර	J/405	පලාලි නිවාස ව්‍යාපෘති පාර	නෙළුම් පාර	පොදු තක්සේරු	88	5	3.0

වේලනෙයි ප්‍රාදේශීය සභාව

වේලනෙයි ප්‍රාදේශීය සභා බල ප්‍රදේශයට ඇතුළත් පහත සඳහන් ප්‍රදේශයන්, දියුණු කළ ප්‍රදේශ වශයෙන් ප්‍රකාශයට පත් කිරීම

1987 අංක 15 නැගෙනහිර ප්‍රාදේශීය සභා පනතේ 134(1) වැනි වගන්තිය යටතේ වේලනෙයි ප්‍රාදේශීය සභා බලප්‍රදේශය ඇතුළත පිහිටියා වූ පහත දැක්වෙන උපලේඛනයෙහි සඳහන් ප්‍රදේශයන් දියුණු කළ ප්‍රදේශ වශයෙන් ප්‍රකාශයට පත් කරන බවට 2019 වසරේ මැයි මස 09 දින අංක 02 දරන පරිපාලන නියෝග මත වේලනෙයි ප්‍රාදේශීය සභාව විසින් තීරණය කරන ලදී.

ප්‍රාදේශීය සභා ස්ථාපිත කිරීමට පෙර වේලනෙයි, පුත්තලුකිව්ව, නයින්තානිව්ව, මණ්ඩකිව්ව, අල්ලෙයිපිට්ටි ග්‍රාමීය සභාවක් හැටියට ප්‍රකාශ වී තිබුණි. එහි සියලු දේ මෙයින් අවලංගු කරන බවත්, ඒ වෙනුවෙන් පහත උපලේඛනයෙන් දක්වා ඇති වේලනෙයි ප්‍රාදේශීය සභාවේ ප්‍රදේශ 2019.07.01 වැනි දින සිට ක්‍රියාත්මක වන පරිද්දෙන් දියුණු කළ ප්‍රදේශ වශයෙන් ඉහත කී පනතින් ප්‍රාදේශීය පළාත් පාලන සහකාර කොමසාරිස්වරයා වෙත පවරා ඇති බලතල ප්‍රකාරව, යාපනය පරිපාලන දිස්ත්‍රික්කයේ ප්‍රාදේශීය පළාත් පාලන සහකාර කොමසාරිස්වරයා වන මුරුකනැසන් සුලෝච්චනා වන මම අනුමැතිය ලබා දෙමින් මෙයින් ප්‍රකාශයට පත් කරමි.

මුරුකනැසන් සුලෝච්චනා,
ප්‍රාදේශීය පළාත් පාලන සහකාර කොමසාරිස්,

2019 ජූනි මස 12 වැනි දින,
යාපනය,
ප්‍රාදේශීය පළාත් පාලන සහකාර කොමසාරිස් කාර්යාලයේ දී ය.

අනු-අංකය	ග්‍රාම නිලධාරී කොට්ඨාසය	ග්‍රාම නිලධාරී කොට්ඨාසයේ අංකය	කොටසේ විස්තරය	ප්‍රමාණය වර්ග කි. මී.	ගම් සංඛ්‍යාව	ගම්වල නම්
01	මන්ඩෙකිවු නැගෙනහිර	යා/07	1,2,3	6.3	3	මන්ඩෙකිවු නැගෙනහිර, සිරිතිවු, කුරුඳාටිතිවු
02	මන්ඩෙකිවු බස්නාහිර	යා/08	7,8	8.1	1	මන්ඩෙකිවු බස්නාහිර
03	මන්ඩෙකිවු දකුණ	යා/09	4,5,6	0.7	1	මන්ඩෙකිවු දකුණ
04	අල්ලෙයිපිට්ටි	යා/10	1,2,3	3.8	1	අල්ලෙයිපිට්ටි
05	මන්කුම්බාන්	යා/11	4,5	4.8	2	මන්කුම්බාන් දකුණ, මන්කුම්බාන් නැගෙනහිර
06	වේලනෙ උතුර	යා/12	5	4.0	5	වාගාලවඩි, පාලම්පුලම්, සොලාවන්ත, ටයියම්පුලම්, සංගුවතු
07	වේලනෙ	යා/13	1	2.5	3	අරාලි, සාට්ටා, සෙට්ටිපුලම්
08	වේලනෙ නැගෙනහිර	යා/14	4	2.5	2	තුරෙරුපුර් අම්බන් කොවිලඩි
09	වේලනෙ	යා/15	3	2.5	2	දේවිකොට්ටම්, සෙට්ටිපුලම්
10	වේලනෙ	යා/16	2	2.5	2	වේලනෙ මධ්‍ය නැගෙනහිර සෙට්ටිපුලම්
11	වේලනෙ දකුණ	යා/17	6	4.5	5	බංගලාවාඩිය, සිට්පනෙ, තිරුවල්ලුගම, තුරෙරුපුර් දකුණ කන්තාපුරම්
12	වේලනෙ	යා/18	7	3	2	වේලනෙ මධ්‍ය දකුණ, අම්බිකෙනගර්
13	වේලනෙ බස්නාහිර	යා/19	8	3	2	වේලනෙ දකුණ, අම්බිකෙනගර්

අනු. අංකය	ග්‍රාම නිලධාරී කොට්ඨාසය	ග්‍රාම නිලධාරී කොට්ඨාසයේ අංකය	කොටසේ විස්තරය	ප්‍රමාණය වර්ග කි. මී.	ගම් සංඛ්‍යාව	ගම්වල නම්
14	සරවනෙ නැගෙනහිර	යා/20	9	3.2	1	සරවානෙ නැගෙනහිර
15	සරවනෙ බස්නාහිර	යා/21	1,2	3.0	3	දේවිපුරම්, සින්තමඩු, මොන්කනිපුලම්
16	පුංකුඩුතිවු ඊසාන දිශාව	යා/22	7	1.4	2	ඌරතිවු, වරතිවු
17	පුංකුඩුතිවු නැගෙනහිර	යා/23	8	4.0	3	මඩක්කුවෙලි, කම්බිලියන්, පල්ලස
18	පුංකුඩුතිවු ගිනිකොන දිශාව	යා/24	9	1.0	2	මඩක්කුවෙලි, වල්ලන්
19	පුංකුඩුතිවු	යා/25	10,11, 12	4.4	3	කණණකෙපුරම්, තෙට්කුතිඩල්, කුර්විකාඩු
20	පුංකුඩුතිවු දකුණ	යා/26	10,11, 12	3.1	3	කොට්ටෙකාඩු, කුර්විකාඩු, දකුණු කල්කාඩු
21	පුංකුඩුතිවු උතුර	යා/27	4	2.8	3	සිරුපිට්ටි, මානාවෙල්ල, සිවලෙපිට්ටි
22	පුංකුඩුතිවු උතුර මධ්‍යම	යා/28	1	1.5	3	වඩක්කුපෙරුකාඩු, කරන්දලි, මරතෙඩි
23	පුංකුඩුතිවු දකුණ බස්නාහිර	යා/29	3	3.1	3	සංගන්තාර්කේණි, නඩුවත්තිරුත්ති, කුර්කට්ටුවාන්
24	පුංකුඩුතිවු මධ්‍ය බස්නාහිර	යා/30	3	2.1	1	පෙරුකාඩු දකුණ
25	පුංකුඩුතිවු මධ්‍ය නැගෙනහිර	යා/31	2	2.8	1	පුංකුඩුතිවු මධ්‍ය නැගෙනහිර
26	පුංකුඩුතිවු උතුරු බස්නාහිර	යා/32	6	4.0	2	සිරුපිට්ටි, කැළතෙප්පිට්ටි
27	පුංකුඩුතිවු බස්නාහිර	යා/33	4,5	2.5	3	නුනුක්කල්, කේරතිවු, පෙරියපුර
28	නයිනාතිවු උතුර	යා/34	1,2,3,4	2.5	3	තම්බගෙප්පදි, වල්ලික්කාඩු, ඉරට්ටෙක්කා
29	නයිනාතිවු මධ්‍යම	යා/35	5	1.5	3	නඩුවක්කාඩු, වෙල්ලෙපිට්ටි, මනල්තරෙ, කිළඬක
30	නයිනාතිවු දකුණ	යා/36	6,7,8	1.5	3	බංගලාවාඩි, මලෙයඩි, කත්තියාක්කාඩු
				94.6		

දැරණියගල ප්‍රාදේශීය සභාව

1987 අංක 15 දරන ප්‍රාදේශීය සභා පනතේ 14 සහ 24(2) වැනි වගන්තිය යටතේ කරන දැන්වීම

2019.06.13 දින පවත්වන ලද දැරණියගල ප්‍රාදේශීය සභාවේ මහා සභා රැස්වීමේ දී යෝජනා අංක 02 (i) යටතේ සම්මත වූ යෝජනාව අනුව 1987 අංක 15 දරන ප්‍රාදේශීය සභා පනතේ 24 වැනි වගන්තිය ප්‍රකාරව සබරගමු පළාතේ කැගල්ල දිස්ත්‍රික්කයේ දැරණියගල ප්‍රාදේශීය සභා බල ප්‍රදේශයේ මෙහි පහත උපලේඛනයේ දක්වා ඇති මංමාවත දැරණියගල ප්‍රාදේශීය සභාව සතු මංමාවත් වශයෙන් ප්‍රකාශයට පත්කරනු ලබන බව නිවේදනය කරනු ලැබේ.

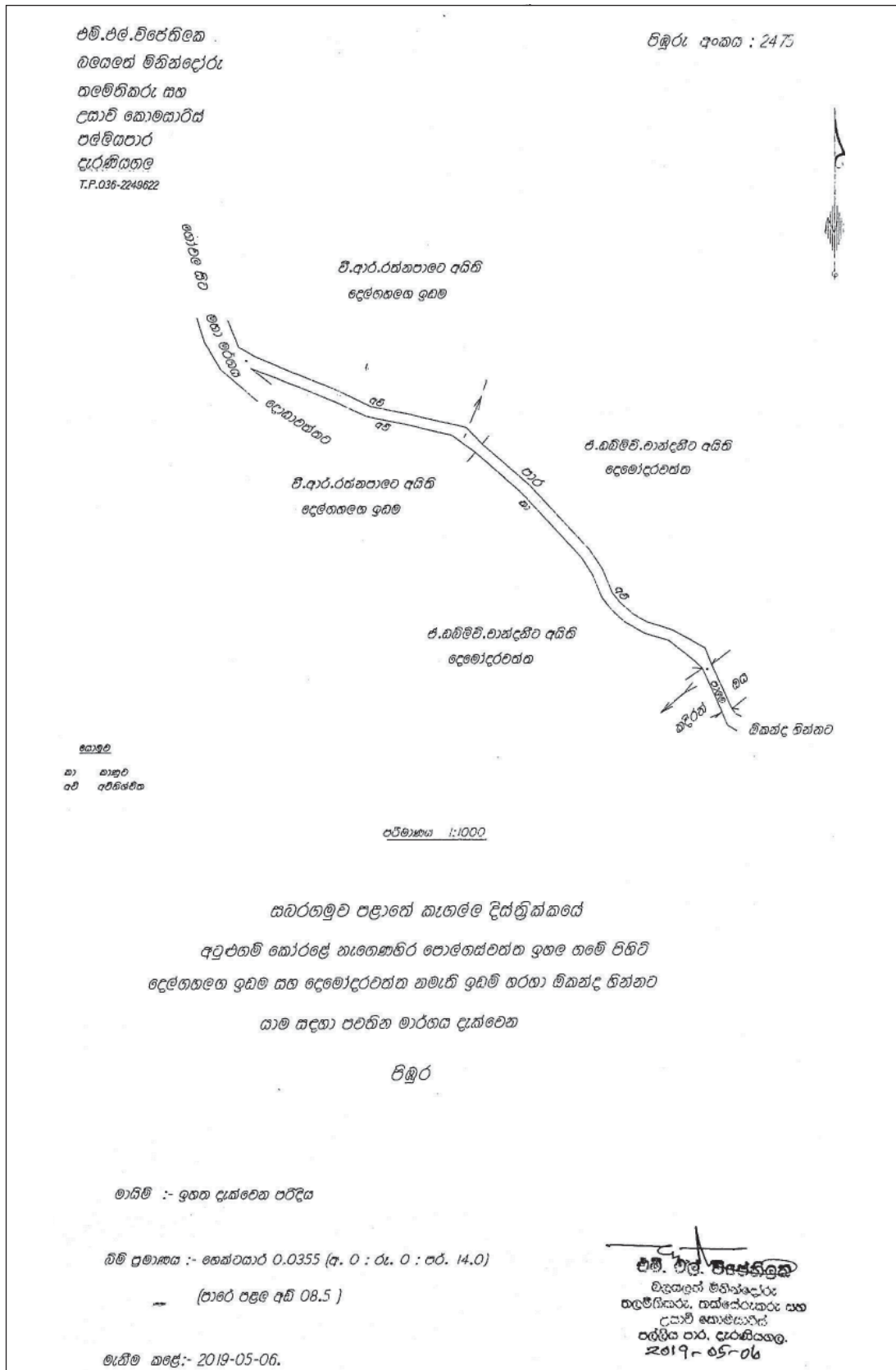
දැනට ප්‍රාදේශීය සභාව විසින් දක්වා ඇති මෙම මංමාවත සම්බන්ධයෙන් අදාළ ඉඩම්වල අයිතිකරු ලෙස හිමිකම් පාන පාර්ශවයන් විසින් විරුද්ධතාවයක් පළකරනු ලබන්නේ නම් මේ නිවේදනයේ සිට මාස තුනක කාල සීමාවක් ඇතුළත නිසි අධිකරණයෙහි නඩුවක් පවරා තම විරෝධතාවයන් ලිඛිතව දැරණියගල ප්‍රාදේශීය සභාවේ සභාපති වෙත ලේඛනගත තැපෑලෙන් එවන ලෙස 1987 අංක 15 දරන ප්‍රාදේශීය සභා පනතේ 24(2) වැනි වගන්තිය ප්‍රකාරව මෙයින් දැනුම් දෙනු ලැබේ.

ඒ. බී. ඩබ්. ලක්ෂ්මන් රාජකරුණා,
සභාපති,
දැරණියගල ප්‍රාදේශීය සභාව.

2019 ජූනි මස 19 වැනි දින,
දැරණියගල ප්‍රාදේශීය සභා කාර්යාලයේ දී ය.

දෙමෝදර මාර්ගය

ග්‍රාම නිලධාරී කොට්ඨාසය	පාරේ අංක	පාරේ නම	දුර කි. මී.	පළල අඩි	පාරේ තත්වය	පාර විහිදී යන ඉඩම්වල විස්තර
පොල්ගස්වත්ත වසම 110B	1	දෙමෝදර මාර්ගය (දෙමෝදර මංසන්දියේ සිට කදිරන් මය දක්වා)	මීටර් 155	අඩි 08	වාහන ගමන් කරන පොදු මාර්ගය	<p>පාරේ දකුණුපස : ඩී. ආර්. රත්නපාල මහතාට අයත් දෙල්ගහලග ඉඩම, ඒ. ඩබ්. වාන්දනි මියට අයත් දෙමෝදර වත්ත නමැති ඉඩම, බී. කේ. රමාලකා මියට අයත් දෙමෝදර වත්ත නමැති ඉඩම</p> <p>පාරේ වම්පස : ඩී. ආර්. රත්නපාල මහතාට අයත් දෙල්ගහලග ඉඩම, ඒ. ඩබ්. වාන්දනි මියට අයත් දෙමෝදර වත්ත නමැති ඉඩම, බී. කේ. රමාලකා මියට අයත් දෙමෝදර වත්ත නමැති ඉඩම</p>



දික්වැල්ල ප්‍රාදේශීය සභාව

1987 අංක 15 දරන ප්‍රාදේශීය සභා පනතේ 24 (1) (ආ) වගන්තිය යටතේ කරනු ලබන දැන්වීමයි

1989 අංක 15 දරන ප්‍රාදේශීය සභා පනතේ 24(1) වගන්තිය ප්‍රකාරව දකුණු පළාතේ මාතර දිස්ත්‍රික්කයේ දික්වැල්ල ප්‍රාදේශීය සභාව විසින් මෙහි පහත සඳහන් උපලේඛනයේ දක්වා ඇති මංමාවත් දික්වැල්ල ප්‍රාදේශීය සභාවේ 2018.08.17 වැනි දින පැවති මහා සභා රැස්වීමේ තීරණ අංක 9.1.8 යටතේ දික්වැල්ල ප්‍රාදේශීය සභාව සතු මංමාවතක් වශයෙන් ප්‍රකාශයට පත් කරන බව මෙයින් නිවේදනය කරනු ලැබේ.

මේ පිළිබඳව ප්‍රදේශයේ පොදු ජනතාව විසින් හෝ මංමාවත්වලට අදාළ ඉඩම්වල හිමිකරුවන් විසින් හිමිකම් පාන පාර්ශවයන් හෝ යම් විරෝධතාවයක් පළ කරන්නේ නම් මෙම නිවේදනය ගැසට් පත්‍රයේ පළ වූ දිනයේ සිට එක් මසක් ඇතුළත තමන්ගේ අයිතිය ඔප්පු කිරී සඳහා 1987 අංක 15 දරන ප්‍රාදේශීය සභා පනතේ 24(2) වන වගන්තිය ප්‍රකාරව ක්‍රියාකරන ලෙසට මෙයින් දැනුම් දෙනු ලැබේ.

මෙම කාලසීමාව තුළ මෙම නිවේදනය පිළිබඳව යම් විරෝධතාවයක් පළ නොවුනහොත්, උපලේඛනයේ සඳහන් මංමාවත් දික්වැල්ල ප්‍රාදේශීය සභාව සතු මංමාවත් වශයෙන් පිළිගෙන පාලනය කරනු ලබන බව පොදු ජනතාවගේ දැන ගැනීම සඳහා මෙයින් ප්‍රකාශයට පත් කරමි.

කිත්සර මුතුකුමාරණ,
සභාපති,
දික්වැල්ල ප්‍රාදේශීය සභාව.

2019 ජූනි මස 21 වැනි දින,
දික්වැල්ල ප්‍රාදේශීය සභා කාර්යාලයේ දී ය.

උපලේඛනය

අනු. අංකය	මාර්ගයේ නම	මාර්ගයේ ආරම්භය	මාර්ගයේ අවසානය	මාර්ගයේ දිග	මාර්ගයේ පළල	පාරේ දකුණු පස ඉඩම්	පාරේ වම්පස ඉඩම්
01	සේනාධීර මාවත	රත්මලේ පාර	නව බෙලිඅත්ත පාර	500 m	3m - 3.5 m	1. අමරා නාගසිංහ මහත්මියගේ ඉඩම 2. ඩී. ඩබ්. තනුජා සමන්ති මියගේ ඉඩම 3. ඩී. ඩබ්. කාන්ති මියගේ ඉඩම 4. ලීලසේන මහතාගේ ඉඩම 5. මුස්ලිම් ප්‍රජාව පදිංචි වී ඇත.	1. එම්. ජී. සුගතපාල මහතාගේ ඉඩම 2. මධීනා මහත්මියගේ ඉඩම 3. එස්. ජී. ඒ. මංජුල මහතාගේ ඉඩම 4. ඩී. ඩබ්. ලලිත් ජයලත් මහතාගේ ඉඩම 5. එන්. ටී. අශෝක සේනාධීර මහතාගේ ඉඩම 6. මුස්ලිම් ප්‍රජාව පදිංචි වී ඇත.

විවිධ දැන්වීම්

සංශෝධනයයි

හම්බන්තොට මහ නගර සභාව

2018.12.07 වැනි දින පළකරන ලද අංක 2,101 දරන ගැසට් පත්‍රයේ නිවේදන අංක 12-29/14 යටතේ පළවන 2019 කසළ ඉවත් කිරීම වෙනුවෙන් ගාස්තු පැනවීම නිවේදනය පහත පරිදි සංශෝධනය කරනු ලැබේ :-

හම්බන්තොට මහ නගර සභාව

2019 වර්ෂය සඳහා කසළ ඉවත් කිරීම වෙනුවෙන් ගාස්තු පැනවීම

හම්බන්තොට මහ නගර සභාව විසින් 2019 වර්ෂය සඳහා කසළ බදු පැනවීමේ යෝජනාව මෙයින් නිවේදනය කරනු ලැබේ.

එරාජ් රවින්ද්‍ර ප්‍රනාන්දු,
නගරාධිපති,
හම්බන්තොට මහ නගර සභාව.

2018 වර්ෂයේ සැප්තැම්බර් මස 07 වැනි දින,
හම්බන්තොට මහ නගර සභා කාර්යාලයේ දී ය.

යෝජනාව

“හම්බන්තොට මහ නගර සභාව විසින් වැළඳගෙන ඇති 1989 ජනවාරි මස 20 දිනැති ගැසට් පත්‍රයේ ප්‍රකාශිත XI වැනි අතුරු ව්‍යවස්ථාවේ 4 වන වගන්තිය අනුව ඉවත් කරනු ලබන කසළ සම්බන්ධයෙන් ගාස්තු අය කිරීමේ බලයක් ඇත. එම බලතල ක්‍රියාත්මක කිරීමේ දී හම්බන්තොට මහ නගර සභාව හම්බන්තොට මහ නගර සභා සීමාව තුළ ඉවත් කරනු ලබන කසළ වෙනුවෙන් පහත ගාස්තු උපලේඛනයේ සඳහන් ආකාරයට අයවිය යුතු බවත් මෙම ගාස්තු අයකිරීම 2019 ජනවාරි මස 01 වන දින සිට ක්‍රියාත්මක විය යුතු බවත් හම්බන්තොට මහ නගර සභාව යෝජනා කරන්නීය.

කසළ වර්ගය	
දිරන කසළ	රු. 1.00 (කිලෝ ග්‍රෑම් 1ක් සඳහා අයකිරීම)
නොදිරන කසළ	රු. 3.00 (කිලෝ ග්‍රෑම් 1ක් සඳහා අයකිරීම)
කර්මාන්ත ශාලා අපද්‍රව්‍ය	රු. 10.00 (කිලෝ ග්‍රෑම් 1ක් සඳහා අයකිරීම)
කඩා ඉවත් කරන ලද ගොඩනැගිලි සුන්බුන් (උළු කැබලි, ගඩොල් කැබලි, බදාම කැබලි)	රු. 500.00 (කියුබි 1ක් සඳහා)
වෙනත් අපද්‍රව්‍ය	රු. 15.00 (කිලෝ ග්‍රෑම් 1ක් සඳහා අයකිරීම)

➤ වෙනත් අපද්‍රව්‍ය - විද්‍යුත් හා ඉහත වර්ගීකරණයන්ට අයත් නොවන දෑ

උඩුබද්දාව ප්‍රාදේශීය සභාව

සපයනු ලබන සේවාවන් හා දේපළ කුලියට දීම වෙනුවෙන් ගාස්තු පැනවීම - 2019 වර්ෂය

උඩුබද්දාව ප්‍රාදේශීය සභාව විසින් 2018 වර්ෂයේ නොවැම්බර් මස 30 වැනි දින ශ්‍රී ලංකා ප්‍රජාතාන්ත්‍රික සමාජවාදී ජනරජයේ ගැසට් පත්‍රයේ IV (අ) පළාත් පාලනය කොටසේ නිවේදන අංක 11-1140/10 යටතේ පළ කළ සපයනු ලබන සේවාවන් හා දේපළ කුලියට දීම වෙනුවෙන් ගාස්තු පැනවීම පහත දැක්වෙන පරිදි සංශෝධනය කිරීමට උඩුබද්දාව ප්‍රාදේශීය සභාව විසින් 2019 වර්ෂයේ ජනවාරි මස 22 වැනි දින පවත්වන ලද මහා සභා රැස්වීමේ දී තීරණ අංක 5-18 යටතේ පහත දැක්වෙන යෝජනාව සභා සම්මත කරන ලද බව මහජනතාව වෙත මෙයින් නිවේදනය කරනු ලැබේ.

එච්. එම්. රාජ සිසිර කුමාර,
සභාපති,
උඩුබද්දාව ප්‍රාදේශීය සභාව.

යෝජනාව

2019 වර්ෂය සඳහා උඩුබද්දාව ප්‍රාදේශීය සභා බල ප්‍රදේශය තුළ සපයනු ලබන සේවාවන් සඳහා 2 උපලේඛනයේ සඳහන් ගාස්තු පනවා අය කළයුතු බව සභාව විසින් යෝජනා කරන්නීය.

2 උපලේඛනය

සේවා අනු. අංකය	විස්තරය	ගෙවිය යුතු ගාස්තුව රු. ශත	සංශෝධිත මුදල රු. ශත
18	මායිම් කාප්ප සඳහා පෙර සැරි ගාස්තු සෑම දික් අඩියකටම		
	<i>නේවාසික</i>		
	ගඩොල්/බිලොක්ගල් දැල්	250.00 65.00	5.00 8.00
	<i>ව්‍යාපාරික</i>		
	ගඩොල්/බිලොක්ගල් දැල්	300.00 70.00	10.00 12.00
19	ගොඩනැගිලි සැලසුම් අනුමැතිය ලබා දීම		
	<i>නේවාසික</i>		
	වර්ග මීටර් 450 අඩු	250.00	1,000.00
	වර්ග මීටර් 450 වැඩි 900 අඩු	750.00	2,000.00
	වර්ග මීටර් 900 වැඩි 1800 අඩු	1,250.00	4,000.00
	වර්ග මීටර් 1800 වැඩි 2700 අඩු	1,750.00	6,000.00
	වර්ග මීටර් 270 වැඩි 4500 අඩු	2,250.00	9,500.00
	වර්ග මීටර් 4500 වැඩි 6750 අඩු	2,750.00	14,500.00
	වර්ග මීටර් 6750 වැඩි 9000 අඩු	3,250.00	19,500.00
	වර්ග මීටර් 9000 වැඩි 12250 අඩු	3,750.00	26,000.00
	ඊට වඩා වැඩිවන සෑම වර්ග මීටර් 90ක් සඳහාම	500.00	500.00

සේවා අනු. අංකය	විස්තරය	ගෙවිය යුතු ගාස්තුව රු. ගන	සංශෝධිත මුදල රු. ගන
<i>වාණිජ</i>			
	වර්ග මීටර් 45ට අඩු	500.00	1,500.00
	වර්ග මීටර් 45ට වැඩි 90ට අඩු	1,000.00	3,000.00
	වර්ග මීටර් 90ට වැඩි 180ට අඩු	1,500.00	6,000.00
	වර්ග මීටර් 180ට වැඩි 270ට අඩු	2,000.00	8,700.00
	වර්ග මීටර් 270 වැඩි 450ට අඩු	3,000.00	14,500.00
	වර්ග මීටර් 450ට වැඩි 675ට අඩු	4,000.00	21,700.00
	වර්ග මීටර් 675ට වැඩි 900ට අඩු	5,000.00	29,000.00
	වර්ග මීටර් 900ට වැඩි 1225ට අඩු	6,000.00	40,000.00
	ඊට වඩා වැඩිවන සෑම වර්ග මීටර් 90ක් සඳහාම	625.00	625.00
20	අනවසරව ඉදිකර අවසර ලබා ගැනීමට ඉල්ලුම් කරන ඉදි කිරීම්		
<i>නිවාස</i>			
	අත්තිවාරම දක්වා ඉදිකර ඇති වර්ග මීටර් 01	200.00	35.00
	වහල මට්ටම දක්වා ඉදිකර ඇති වර්ග මීටර් 01	300.00	40.00
	වහලය ඉදිකර ඇති වර්ග මීටර් 01	400.00	45.00
	සම්පූර්ණයෙන් ඉදිකර ඇති වර්ග මීටර් 01	500.00	50.00
<i>ව්‍යාපාරික</i>			
	අත්තිවාරම දක්වා ඉදිකර ඇති වර්ග මීටර් 01	500.00	45.00
	වහලය දක්වා ඉදිකර ඇති වර්ග මීටර් 01	1,000.00	50.00
	වහලය ඉදිකර ඇති වර්ග මීටර් 01	1,500.00	55.00
	සම්පූර්ණයෙන් ම ඉදිකර ඇති වර්ග මීටර් 01	2,000.00	60.00
23	අනවසරව ඉදිකර ඇති තාප්ප/වැටවල් සඳහා දික් අඩියකට	400.00	20.00
32	අනුකූලතා සහතික නිකුත් කිරීම ගාස්තුව		500.00

07-718