ශ්‍රී ලංකා ප්‍රජාතාන්ත්‍රික සමාජවාදී ජනරජයේ ගැසට් පත්‍රය

අංක 2,165 - 2020 පෙබරවාරි මස 28 වැනි සිකුරාදා - 2020.02.28

(රජයේ බලයපිට ප්‍රසිද්ධ කරන ලදී)

IV(ආ) වැනි කොටස - පළාත් පාලනය

(වෙන වෙනම ගොනු කර ගත හැකි පරිදි සෑම කොටසකට ම අයත් එක් එක් භාෂාවකට වෙන වෙනම පිටු අංක යොදා ඇත)

	පිටුව
තනතුරු- ඇබෑර්තු	—
විභාග, විභාග ප්‍රතිඵල ආදිය	—
බදුබාහිරාදිය විකිණීම්	—
පළාත් පාලන නිවේදන	862
අතුරු ව්‍යවස්ථා	—
පළාත් පාලන සහා ඡන්ද ආඥාපනත යටතේ දැන්වීම් ..	—
ආදායම් හා වියදම් පිළිබඳ ප්‍රකාශන	—
අයවැය ලේඛන	—
දේපළ විකිණීම්	—
විවිධ දැන්වීම්	883

සතිපතා නිකුත් වන ගැසට් පත්‍රයෙහි පළකිරීම සඳහා භාරගනු ලබන දැන්වීම් පිළිබඳ

වැදගත් නිවේදනයයි

ශ්‍රී ලංකා ප්‍රජාතාන්ත්‍රික සමාජවාදී ජනරජයේ *ගැසට් පත්‍රයේ* අවසන් පිටුවේ සෑම මාසයක ම මුල් සතියේ දී පළ කරන නිවේදන භාරගන්නා දිනයන් සහ වේලාවන් පිළිබඳව මීත් අවධානය යොමු කරනු ලැබේ.

ගැසට් පත්‍රයේ පළ කිරීම සඳහා දැන්වීම් භාරගැනීම *ගැසට් පත්‍රය* පළකරනු ලබන දිනයට සති දෙකකට පෙර සිකුරාදා දිනයෙහි දහවල් 12.00 ට අවසන් කරනු ලැබේ. තනතුරු - ඇබෑර්තු, විභාග, ටෙන්ඩර් සහ වෙන්දේසි පිළිබඳ දැන්වීම්වල අවසන් දින සහ වේලාවන් ඒ පිළිබඳව උනන්දුවක් දක්වන අයට ප්‍රමාණවත් කාල වේලාවක් ලැබෙන පරිදි යොදාගත යුතු බවට, සියලු ම දෙපාර්තමේන්තු, සංස්ථා සහ මණ්ඩල යනාදිය වගබලාගත යුතු බව මීත් අවධාරණය කෙරේ. පළකිරීම සඳහා එවනු ලබන සෑම දැන්වීමක් ම තනි පැත්තේ පමණක් පැහැදිලිව පිටපත් කළ යුතු ය. **නිරවද්‍යතාවය පිළිබඳව කරන විමසීම් සහ පැමිණිලි ගැසට් පත්‍රය පළ වූ දින සිට නෙමසකට පසුව භාරගනු නොලැබේ.**

ගැසට් පත්‍රයේ පළ කරන සෑම දැන්වීමක් ම *ගැසට් පත්‍රය* පළකරනු ලබන දිනට සති දෙකකට පෙර එනම්, 2020 මාර්තු මස 20 වැනි දින පළකරන *ගැසට් පත්‍රයේ* දැන්වීම් 2020 මාර්තු මස 06 වැනි දින දහවල් 12.00ට හෝ ඊට පෙර තැපෑලෙන් හෝ ගෙනවිත් රජයේ මුද්‍රණාලයට භාරදිය යුතු ය.

2006 අංක 19 දරන ඉලෙක්ට්‍රොනික ගනුදෙනු පනත - 9 වැනි වගන්තිය

"යම් ප්‍රකාශනයක්, රීතියක්, නියෝගයක්, නියමයක්, අතුරු ව්‍යවස්ථාවක්, නිවේදනයක් හෝ වෙනත් කිසිවක් ගැසට් පත්‍රයේ පළ කළ යුතු බවට යම් පනතකින් හෝ නීති ප්‍රඥප්තියකින් විධිවිධාන සලස්වා ඇති අවස්ථාවක, ඒ රීතිය, නියෝගය, නියමය, අතුරු ව්‍යවස්ථාව, නිවේදනය හෝ වෙනත් දෙය ඉලෙක්ට්‍රොනික ස්වරූපයේ වන ගැසට් පත්‍රයක පළ කරනු ලැබුවහොත් ඒ විධිවිධානය සම්පූර්ණ කර ඇත්තාක් සේ සැලකිය යුතු ය."

ගංගානි ලියනගේ,
රජයේ මුද්‍රණාලයාධිපති

2020 ජනවාරි මස 01 වැනි දින,
කොළඹ 08,
රජයේ මුද්‍රණ දෙපාර්තමේන්තුවේ දී ය.

මෙම *ගැසට් පත්‍රය* *www. documents.gov.lk* වෙබ් අඩවියෙන් බාගත කළ හැක.

පළාත් පාලන නිවේදන

එරාවූර් පත්තු ප්‍රාදේශීය සභාව, චෙංකලඩි

එරාවූර් පත්තු ප්‍රාදේශීය සභාවට අයත් පහත සඳහන් ප්‍රදේශයන් සංවර්ධනය වූ ප්‍රදේශයන් බවට ප්‍රකාශ කිරීම

1987 වර්ෂයේ අංක 15 දරන ප්‍රාදේශීය සභා පනතේ 134 වන වගන්තිය (1) උප වගන්තියේ ප්‍රාදේශීය සභාවලට ලබා දී ඇති බලතල ප්‍රකාරව එරාවූර් පත්තු ප්‍රාදේශීය සභාව විසින් 2019 වර්ෂයේ ජූලි මස 17 වන දින පැවැත්වූ සභා රැස්වීම් තීරණ අංක EP/18/2019 යටතේ සභාව විසින් සම්මත කල යෝජනාවට අදාළ පනතේ සඳහන් වගන්තිය පරිදි පළාත් පාලන සහකාර කොමසාරිස්ට පවරා දී ඇති බලතල යටතේ මඩකලපුව පාලන දිස්ත්‍රික්කයේ පළාත් පාලන සහාකාර කොමසාරිස් සින්නරාසා ප්‍රකාශ් වන මා විසින් අනුමැතිය ලබා දී ඇති බව මෙයින් ජනතාවට දන්වා සිටිමි.

සින්නරාසා ප්‍රකාශ්,
පළාත් පාලන සහකාර කොමසාරිස්,
මඩකලපුව.

යෝජනාව

1987 වර්ෂයේ අංක 15 දරන ප්‍රාදේශීය සභා පනතේ 134 වන වගන්තිය (1) උප වගන්තියේ ප්‍රාදේශීය සභාවලට ලබා දී ඇති බලතල ප්‍රකාරව එරාවූර් පත්තු ප්‍රාදේශීය සභා බල ප්‍රදේශයේ පිහිටුවා ඇති පහත වගුවේ සඳහන් කර ඇති ප්‍රදේශයන් සංවර්ධන වූ ප්‍රදේශයන් බව පිළිගත යුතු බවත් එසේ පිළිගන්නා යෝජනාව නීතිමය සම්මත කිරීමට මඩකලපුව පාලන දිස්ත්‍රික්කයේ පළාත් පාලන කොමසාරිස්ගේ අනුමැතිය ලබාගෙන කටයුතු කළ යුතු බව එරාවූර් පත්තු ප්‍රාදේශීය සභාව යෝජනා කරයි.

ග්‍රාමය	*ග්‍රාම සේවා වසම*	*ග්‍රාම සේවා වසම් අංකය*
සිත්තාන්ඩි	සිත්තාන්ඩි - 01	201/1
	සිත්තාණ්ඩි - 02	201/2
වන්දාරුමුලයි	වන්දාරුමූලයි නැගෙනහිර	197
	වන්දාරුමූලයි බටහිර	197 B
කොම්මාතුරයි	කොම්මාතුරයි උතුර	196 B
	කොම්මාතුරයි නැගෙනහිර	196
	කොම්මාතුරයි බටහිර	196 A
චෙංකලඩි	චෙංකලඩි - 01	195/1
	චෙංකලඩි - 02	195
ආරුමූගත්තාන්කුඩියිරුප්පු	ආරුමුගත්තාන්කුඩියිරුප්පු - 1	189
	ආරුමුගත්තාන්කුඩියිරුප්පු - 2	189 C
කුමාරවේලියාර් ග්‍රාමය	කුමාරවේලියාර් ග්‍රාමය	195 B
අයියන්කේනි මුස්ලිම්	අයියන්කේනි මුස්ලිම්	193 D
මීරාකේනි	මීරාකේනි	193 E
මිච්නගර්	මිච්නගර්	193 B
තන්නාමුනයි	තන්නාමුනයි	189 A
සිත්තාන්ඩි	සිත්තාන්ඩි - 03	201/3
	සිත්තාන්ඩි - 04	201

ග්‍රාමය	*ග්‍රාම සේවා වසම*	*ග්‍රාම සේවා වසම් අංකය*
කලුවන්කේති	කලුවන්කේනි - 1	198
	කලුවන්කේති - 2	198 A
මාවඩිවේම්බු	මාවඩිවේම්බු - 1	197 A
	මාවඩිවේම්බු - 2	197 E
මයිලම්බාවෙලි	මයිලම්බාවෙලි	189 B
අයියන්කෙනි දෙමළ	අයියන්කේනි දෙමළ	193 C

02-512

ආගරපතන ප්‍රාදේශීය සභාව

ත්‍රී රෝද රථ හා කුළී රථ නැවතුම්පොළ විධිමත් කිරීම හා ගාස්තු අය කිරීම

ආගරපතන ප්‍රාදේශීය සභාව විසින් වැළඳගෙන ඇති අංක 1955/7 දරන 2016.02.23 දිනැති ත්‍රී රෝද රථ නවතා තැබීමේ අතුරු ව්‍යවස්ථාව අනුව ත්‍රී රෝද රථ හා කුළී රථ නැවතුම්පළ විධිමත් කිරීම හා ගාස්තු අය කිරීමේ අරමුණින් ආගරපතන ප්‍රාදේශීය සභා බල ප්‍රදේශය තුළ නවතා තබන සියලුම ත්‍රී රෝද රථ හා කුළී රථ ලියාපදිංචි කළ යුතු බව 2020.01.20 දිනැති මාසික මහ සභාවේ යෝජනා අංක 05.01.01 යටතේ සභා සම්මත වී ඇති අතර ත්‍රීරෝද රථ හා කුළී රථ නවතා තබන ස්ථාන පහත උපලේඛනයේ දක්වා ඇති පරිදි වේ.

එස්. කදිර්වෙල්වම්,
සභාපති,
ආගරපතන ප්‍රාදේශීය සභාව.

2020 ජනවාරි මස 28 වැනි දින,
ආගරපතන ප්‍රාදේශීය සභා කාර්යාලයේ දී ය.

උපලේඛනය

ත්‍රීරෝද රථ හා කුළී රථ නැවතුම් ස්ථාන

1.	ඩයගම	A නැවතුම්පොළ	ඩයගම බස් නැවතුම්පොළ ඉදිරිපිට
		B නැවතුම්පොළ	ඩයගම කෝවිල අසල
		C නැවතුම්පොළ	ඩයගම උපතැපැල් කාර්යාලය
2.	හෝල්බෲක්	A නැවතුම්පොළ	Co-op ගොඩනැගිලලක් ඉදිරිපිට
		B නැවතුම්පොළ	Dr. හර්ෂ වෛද්‍ය මධ්‍යස්ථානය අසල
		C නැවතුම්පොළ	බස් නැවතුම්පොළ අසල
		D නැවතුම්පොළ	මත්පැන් වෙළඳසැල ඉදිරිපිට
3.	මන්රාසි	A නැවතුම්පොළ	බස් නැවතුම්පොළ වම් පස තලවකැලේ දෙසට
		B නැවතුම්පොළ	බස් නැවතුම්පොළ දකුණ
4.	ආගරපතන	A නැවතුම්පොළ	H. A. බණ්ඩා මහතාගේ හෝටලය ඉදිරිපිට
		B නැවතුම්පොළ	බියර් ෂොප් අසල
		C නැවතුම්පොළ	බස් නැවතුම්පොළ අසල (මහජන බැංකුව අසල)

5.	නාගසේන	A නැවතුම්පොළ	පාලම අසල
		B නැවතුම්පොළ	බස් නැවතුම්පොළ අසල
6.	ඉන්ඩන්හෝල්	A නැවතුම්පොළ	බස් නැවතුම්පොළ අසල
		B නැවතුම්පොළ	බඹරකැලේ තේ කම්හල අසල
7.	අගරකන්ද	A නැවතුම්පොළ	බස් නැවතුම්පොළ අසල
		B නැවතුම්පොළ	පෙසිබන් බස් නැවතුම්පොළ අසල
8.	තිස්පනේ	A නැවතුම්පොළ	තිස්පනේ හංදිය
9.	මෙරාය	A නැවතුම්පොළ	මෙරාය කෝවිල අසල

02-529

1952 අංක 06 දරන පළාත් පාලන ආයතන (සම්මත අතුරු ව්‍යවස්ථා) පනත

බිංගිරිය ප්‍රාදේශීය සභාව

1952 අංක 06 දරන පළාත් පාලන ආයතන (සම්මත අතුරු ව්‍යවස්ථා) පනතේ 3 වන වගන්තිය සමඟ කියවිය යුතු 1987 අංක 15 දරන ප්‍රාදේශීය සභා පනතේ 122 වගන්තියෙන් සහ 126 වගන්තියෙන් ලැබී ඇති බලතල ප්‍රකාරව බිංගිරිය ප්‍රාදේශීය සභාවේ සභාපති වන ඒකනායක මුදියන්සේලාගේ දිමුත් තුෂාර ඒකනායක වන මම ප්‍රාදේශීය සභාවල කාරක සභා ඇති කිරීම රැස්වීම් පැවැත්වීම පිළිබඳ අතුරු ව්‍යවස්ථාව, වාර වාර්තා සහ තොරතුරු ඉදිරිපත් කිරීම පිළිබඳ අතුරු ව්‍යවස්ථාව, ආදාහනාගාර විධිමත් කිරීම හා පරිපාලනය කිරීම හා ගාස්තු අය කිරීම පිළිබඳ අතුරු ව්‍යවස්ථාව. අවමංගල්‍ය සේවා සැපයුම් ස්ථානයන්හි කටයුතු පාලනය කිරීම, විධිමත් කිරීම,අධීක්ෂණය හා ගාස්තු අයකිරීම පිළිබඳ අතුරු ව්‍යවස්ථාව යන අතුරු ව්‍යවස්ථා බිංගිරිය ප්‍රාදේශීය සභා බල ප්‍රදේශය සඳහා බලාත්මකව ක්‍රියාත්මක විය යුතු බවට 2019.11.14 දිනැති අංක 4/2019/11/5/I/(අ) දරන සභා සම්මුතිය ලැබී ඇති බව මෙයින් නිවේදනය කරමි.

ඊ. එම්. දිමුත් තුෂාර ඒකනායක,
සභාපති,
ප්‍රාදේශීය සභාව,
බිංගිරිය.

2019 නොවැම්බර් මස 14 වැනි දින,
බිංගිරිය ප්‍රාදේශීය සභාවේ දී ය.

යෝජනාව

1952 අංක 6 දරන පළාත් පාලන ආයතන (සම්මත අතුරු ව්‍යවස්ථා) පනතේ (2) වන වගන්තියේ (1) වන උපවගන්තිය යටතේ වයඹ පළාතේ පළාත් පාලන විෂයභාර අමාත්‍යවරයා වෙත පැවරී ඇති බලතල ප්‍රකාරව වයඹ පළාතේ පළාත් පාලන විෂයභාර අමාත්‍යවරයා විසින් සම්පාදනය කරනු ලැබූ 2015.08.31 වන දින අංක 1930/06 දරන ශ්‍රී ලංකා ප්‍රජාතාන්ත්‍රික සමාජවාදී ජනරජයේ (අති විශේෂ) *ගැසට් පත්‍රයේ* iv (අ) කොටසේ පළකරනු ලැබුවා වූද වයඹ පළාතේ පළාත් සභාව විසින් 2016.02.16 වන දින පවත්වන ලද පළාත් සභා රැස්වීමේදී ස්ථිර කරනු ලැබූ බව 2016.08.03 වන දින හා අංක 1978/30 දරන ශ්‍රී ලංකා ප්‍රජාතාන්ත්‍රික සමාජවාදී ජනරජයේ (අති විශේෂ) *ගැසට් පත්‍රයේ* iv (අ) කොටසේ පළකරනු ලැබුවා වූද ප්‍රාදේශීය සභාවල කාරක සභා ඇති කිරීම, රැස්වීම් පැවැත්වීම පිළිබඳ අතුරු ව්‍යවස්ථාව, වාර වාර්තා සහ තොරතුරු ඉදිරිපත් කිරීම පිළිබඳ අතුරු ව්‍යවස්ථාව, ආදාහනාගාර විධිමත් කිරීම, පරිපාලනය කිරීම හා ගාස්තු අය කිරීම පිළිබඳ අතුරු ව්‍යවස්ථා, අවමංගල්‍ය සේවා සැපයුම් ස්ථානයන්හි කටයුතු පාලනය කිරීම, විධිමත් කිරීම, අධීක්ෂණය හා ගාස්තු අයකිරීම පිළිබඳ අතුරු ව්‍යවස්ථාව යන අතුරු ව්‍යවස්ථා 1952 අංක 06 දරන පළාත් පාලන අයතන අතුරු ව්‍යවස්ථා පනතේ 3 වන වගන්තියේ සඳහන් විධිවිධාන අනුව බිංගිරිය ප්‍රාදේශීය සභා බල ප්‍රදේශය සඳහා බලාත්මකව ක්‍රියාත්මක විය යුතු බවට 1987 අංක 15 දරන ප්‍රාදේශීය සභා පනතේ 122 වගන්තියේ විධිවිධාන ප්‍රකාරව යෝජනා කරන්නීය.

02-677

දෙහිඕවිට ප්‍රාදේශීය සභාව

පොදු සම්මත අතුරු ව්‍යවස්ථාව වැළඳ ගැනීම

දෙහිඕවිට ප්‍රාදේශීය සභාව විසින් 2020 වර්ෂයේ ජනවාරි මස 14 දින පවත්වන ලද මහ සභා රැස්වීමේ තීරණ අංක 01 (XVIII) යටතේ පහත දැක්වෙන යෝජනාව සභා සම්මත කරන ලද බව මහජනතාව වෙත මෙයින් නිවේදනය කරනු ලැබේ.

ඒ. ජී. දමිඳු ශ්‍යාමින්ද,
සභාපති,
දෙහිඕවිට ප්‍රාදේශීය සභාව.

2020 ජනවාරි මස 14 වැනි දින,
දෙහිඕවිට ප්‍රාදේශීය සභා කාර්යාලයේ දී ය.

යෝජනාව

261 වන අධිකාරිය වන, 1952 අංක 06 දරන පළාත් පාලන ආයතන (සම්මත අතුරු ව්‍යවස්ථාව) පනතේ 2 වන වගන්තියේ (1) වන උප වගන්තිය යටතේ පැවරී ඇති බලතල ප්‍රකාර, පළාත් පාලන විෂය භාර අමාත්‍යවරයා විසින් සාදන ලදුව 1988.08.23 (*අති විශෙෂ*) දින අංක 520/7- IV (අ) දරන ශ්‍රී ලංකා ප්‍රජාතාන්ත්‍රික සමාජවාදී ජනරජයේ ගැසට් පත්‍රයේ පළ කරන ලද්ද වූ ද සබරගමුව පළාතේ, පළාත් සභාව විසින් අනුමත කරන ලද බව 1990.12.27 (*අති විශෙෂ*) දින අංක 642/10- IV (අ) දරන ශ්‍රී ලංකා ප්‍රජාතාන්ත්‍රික සමාජවාදී ජනරජයේ ගැසට් පත්‍රයේ පළ කරන ලද නිවේදනයෙන් ප්‍රකාශයට ලත් කරන ලද්ද වූද සම්මත අතුරු ව්‍යවස්ථාවල 01 සිට 41 දක්වා වූ අතුරු ව්‍යවස්ථා ගැසට් පත්‍රයේ පළ කරනු ලබන දින සිට පිළිගෙන ක්‍රියා කිරීමට, එකී පනතේ 3 වන වගනතියේ (1) වන උපවගන්තිය යටතේ දෙහිඕවිට ප්‍රාදේශීය සභාවේ අනුමැතිය ලබා දීම සුදුසු බව යෝජනා කරමි.

02-662

නිකවැරටිය ප්‍රාදේශීය සභාව

1987 අංක 15 දරන ප්‍රාදේශීය සභා පනතේ 24(1) ආ වගන්තිය ප්‍රකාරව කරනු ලබන දැන්වීම

1987 අංක 15 දරන ප්‍රාදේශීය සභා පනතේ 24(1) අ වගන්තිය අනුව කටයුතු කරමින් 25(1) ආ වගන්තිය ප්‍රකාරව පහත සඳහන් උපලේඛනයේ සඳහන් මාර්ග නිකවැරටිය ප්‍රාදේශීය සභාව සතු මාර්ග ලෙස මෙයින් ප්‍රකාශයට පත්කරනු ලැබේ.

මෙම මාවත් සළකුණු කරන ලැබ ඇත්තේ යම් ඉඩමක් හරහාද එම ඉඩමේ අයිතිකරු ලෙස ඉඩමට හිමිකම්පාන යම් පාර්ශ්වයක් වේනම් මෙම දැන්වීම පළ කල දිනයේ සිට මාස 1 ක් ඇතුලත එම ඉඩමට තමන්ගේ ඇති අයිතිය ඔප්පු කිරීම සඳහා නිසි අධිකරණයේ නඩුවක් පවරා විරෝධතා ඉදිරිපත් කළ යුතු බව 1987 අංක 15 දරන ප්‍රාදේශීය සභා පනතේ 24(2) වගන්ති ප්‍රකාරව මෙයින් දැනුම් දෙනු ලැබේ.

එම්. පී. පී පතිරණ,
සභාපති,
නිකවැරටිය ප්‍රාදේශීය සභාව.

2020 පෙබරවාරි මස 05 වන දින.

අංකය	*මාර්ගයේ නම*	*මාර්ගයේ*		*මාර්ගයේ දිග (කි.මී.)*	*මිනින්දෝරුගේ නම*	*පිඹුරුපත් අංකය*
		ආරම්භය	*අවසානය*			
01	දිගන්නෑව කැලේගම මාර්ගය	දිගන්නෑව මංසන්ධිය	ගුරුපොකුණ මංසන්ධිය	3.45	ඩබ්.එම්.ආර් සේනක බංඩාර	නික/ප්‍රාස/කර්/01/04 /03/01

කොටස් 5 න් 1 වැනි කොටස

අනුරේඛන අංක : නික/ප්‍රාස/කර්/01/04/03/01

මාර්ග මැනීම නිකවැරටිය ප්‍රාදේශීය සභාව

පරිමාණය-1:2000

මැනුම් ඉල්ලීම් අංක : { නිකවැරටිය ප්‍රාදේශීය සභා සභාපතිගේ අංක නික/ප්‍රාස/කර්/01/04/03/01 සහ 2018-11-01 දින

මාර්ගයේ නම	: දිගැන්නැව - කැලේගම මාර්ගය
මාර්ගයේ දිග	: කි.මී. 3.45
මාර්ගයේ ආරම්භය	: දිගන්නැව මංසන්ධිය
මාර්ගයේ අවසානය	: ගුරුපොකුණ මංසන්ධිය
ප්‍රා. ලේ. කොට්ඨාශය	: කොටවෙහෙර
දිස්ත්‍රික්කය	: කුරුණෑගල
පළාත	: වයඹ

යොමුව

ග	- මායිම්ගල
ක	- මායිම් කනුව
මාතා	- මායිම් තාප්පය
කවැ	- කම්බි වැට
පැවැ	- පැළ ඉනි වැට
කපැවැ	- කම්බි පැළ ඉනි වැට
ඉ	- ඉවුර
නි	- නියර
අවි	- අවිනිශ්චිත
බෝ	- බෝක්කුව

මායිම් උපලේඛණය

දකුණු පස මායිම් (ඔත්තේ සංඛ්‍යා)	වම් පස මායිම් (ඉරට්ටේ සංඛ්‍යා)
01. දිගැන්නැව පාසල් ඉඩම	02. කුඹුර
03. ලඳු කැලය	04. ලඳු කැලය
05. ලඳු කැලය	06. ලඳු කැලය
	08. ලඳු කැලය

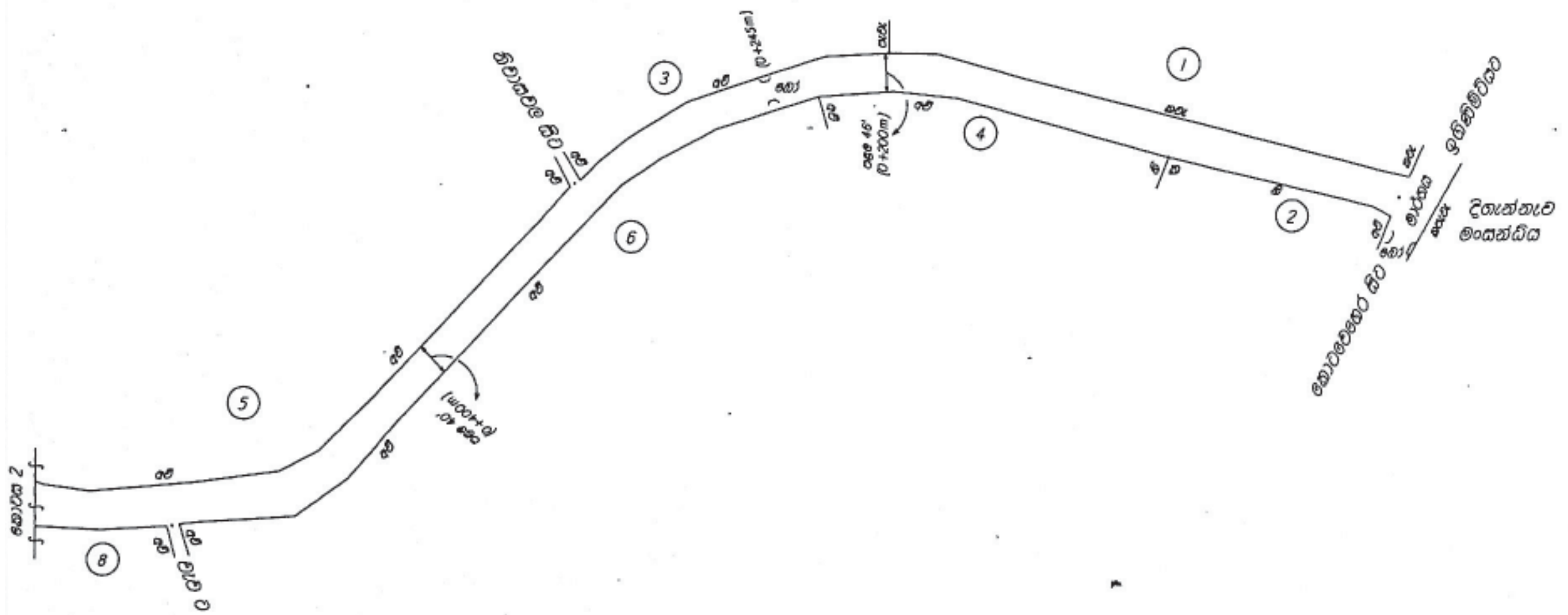

මැනීම සහ ඇඳීම කළේ : [signature]

ඩබ්ලිව්.එම්.ආර්. සේනක බංඩාර
(W.M.R. Senaka Bandara)
මිනින්දෝරු බලපත්‍රලාභී මිනින්දෝරු
2018-12-07

කොටස් 5 න් 2 වැනි කොටස

අනුරේඛන අංක : නික/ප්‍රාස/කර/01/04/03/01

මාර්ග මැනීම නිකවැරටිය ප්‍රාදේශීය සභාව

පරිමාණය-1:2000

මැනුම් ඉල්ලීම් අංක : { නිකවැරටිය ප්‍රාදේශීය සභා සභාපතිගේ අංක නික/ප්‍රාස/කර/01/04/03/01 සහ 2018-11-01 දින

මාර්ගයේ නම	: දිගන්නෑව - කැලේගම මාර්ගය
මාර්ගයේ දිග	: කි.මී. 3.45
මාර්ගයේ ආරම්භය	: දිගන්නෑව මංසන්ධිය
මාර්ගයේ අවසානය	: ගුරුපොකුණ මංසන්ධිය
ප්‍රා. ලේ. කොට්ඨාශය	: කොටවෙහෙර
දිස්ත්‍රික්කය	: කුරුණෑගල
පළාත	: වයඹ

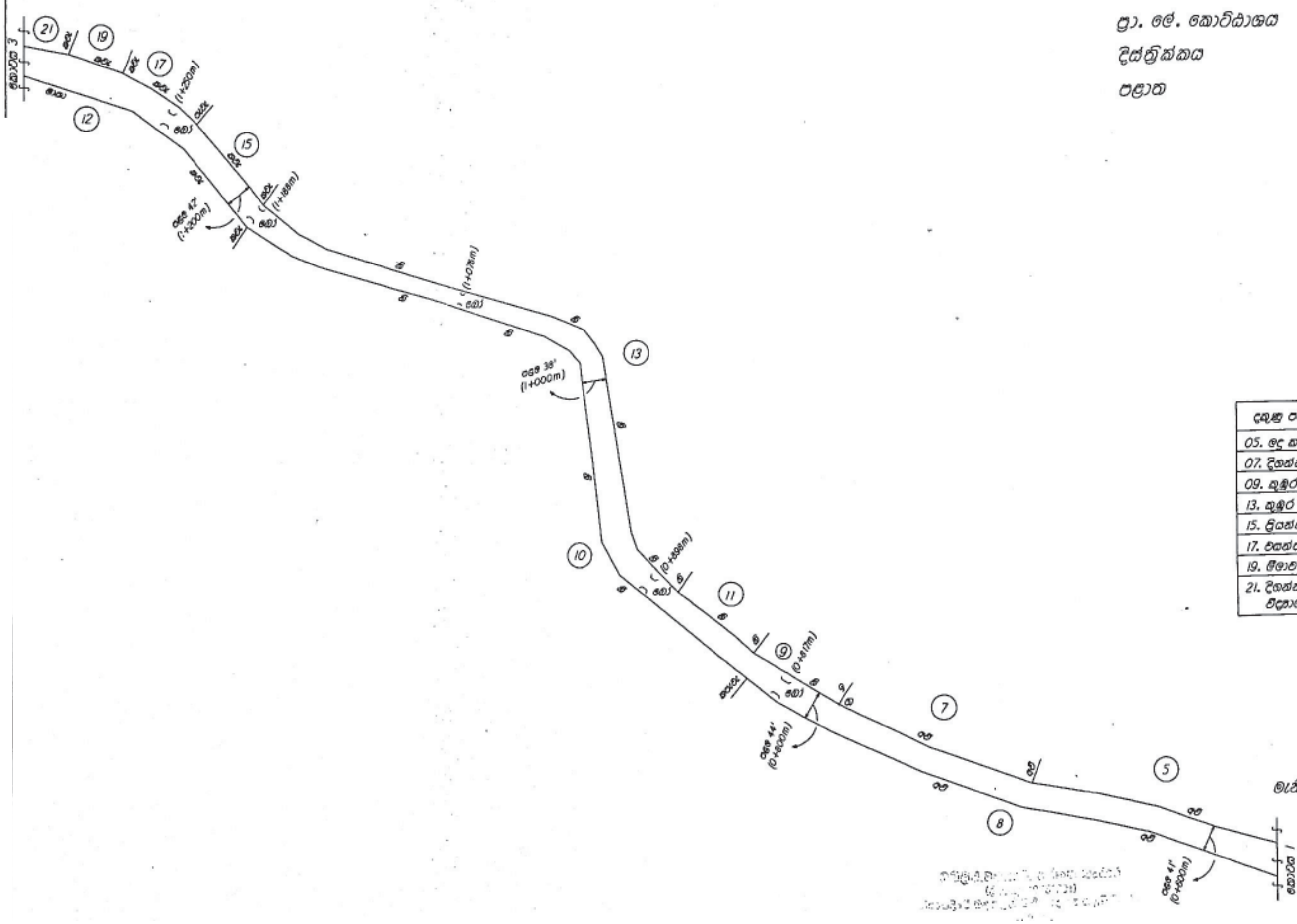

යොමුව

ග	- මායිම්ගල
ක	- මායිම් කණුව
මාකා	- මායිම් කාප්පය
කවැ	- කම්බි වැට
පැවැ	- පැළ ඉණි වැට
කපැවැ	- කම්බි පැළ ඉණි වැට
ඉ	- ඉඩිර
නි	- නියර
අවි	- අවිනිශ්චිත
බෝ	- බෝක්කුව

මායිම් උපලේඛණය

දකුණු පස මායිම් (ඔත්තේ සංඛ්‍යා)	වම් පස මායිම් (ඉරට්ටේ සංඛ්‍යා)
05. ඉදු කැළය	08. ඉදු කැළය
07. දිගන්නෑව මිනී පිට්ටිය	10. කුඹුර
09. කුඹුර	12. දිගන්නෑව ශ්‍රී වර්ධනාරාම විහාරය
13. කුඹුර	
15. ප්‍රියන්ත සේනාධීරගේ ඉඩම	
17. එසන්තගේ ඉඩම	
19. ගීතාවතීගේ ඉඩම	
21. දිගන්නෑව ශ්‍රී ප්‍රේමනන්ද ප්‍රාථමික විද්‍යාලය	

මැනීම සහ ඇඳීම කළේ :

ඩබ්ලිව්.එම්.ආර්. සේනක බංඩාර
(W.M.R. Senaka Bandara)
ලියාපදිංචි බලයලත් මිනින්දෝරු
2018-12-07

කොටස් 5 න් 3 වැනි කොටස

අනුරේඛන අංක : නික/ප්‍රාස/කර්/01/04/03/01

මාර්ග මැනීම නිකවැරටිය ප්‍රාදේශීය සභාව

පරිමාණය-1:2000

මැනුම් ඉල්ලීම් අංක : { නිකවැරටිය ප්‍රාදේශීය සභා සභාපතිගේ අංක නික/ප්‍රාස/කර්/01/04/03/01 සහ 2018-11-01 දින

මාර්ගයේ නම : දිගැන්නැව - කැලේගම මාර්ගය
මාර්ගයේ දිග : කි.මී. 3.45
මාර්ගයේ ආරම්භය : දිගන්නැව මංසන්ධිය
මාර්ගයේ අවසානය : ගුරුපොකුණ මංසන්ධිය
ප්‍රා. ලේ. කොට්ඨාශය : කොටවෙහෙර
දිස්ත්‍රික්කය : කුරුණෑගල
පළාත : වයඹ

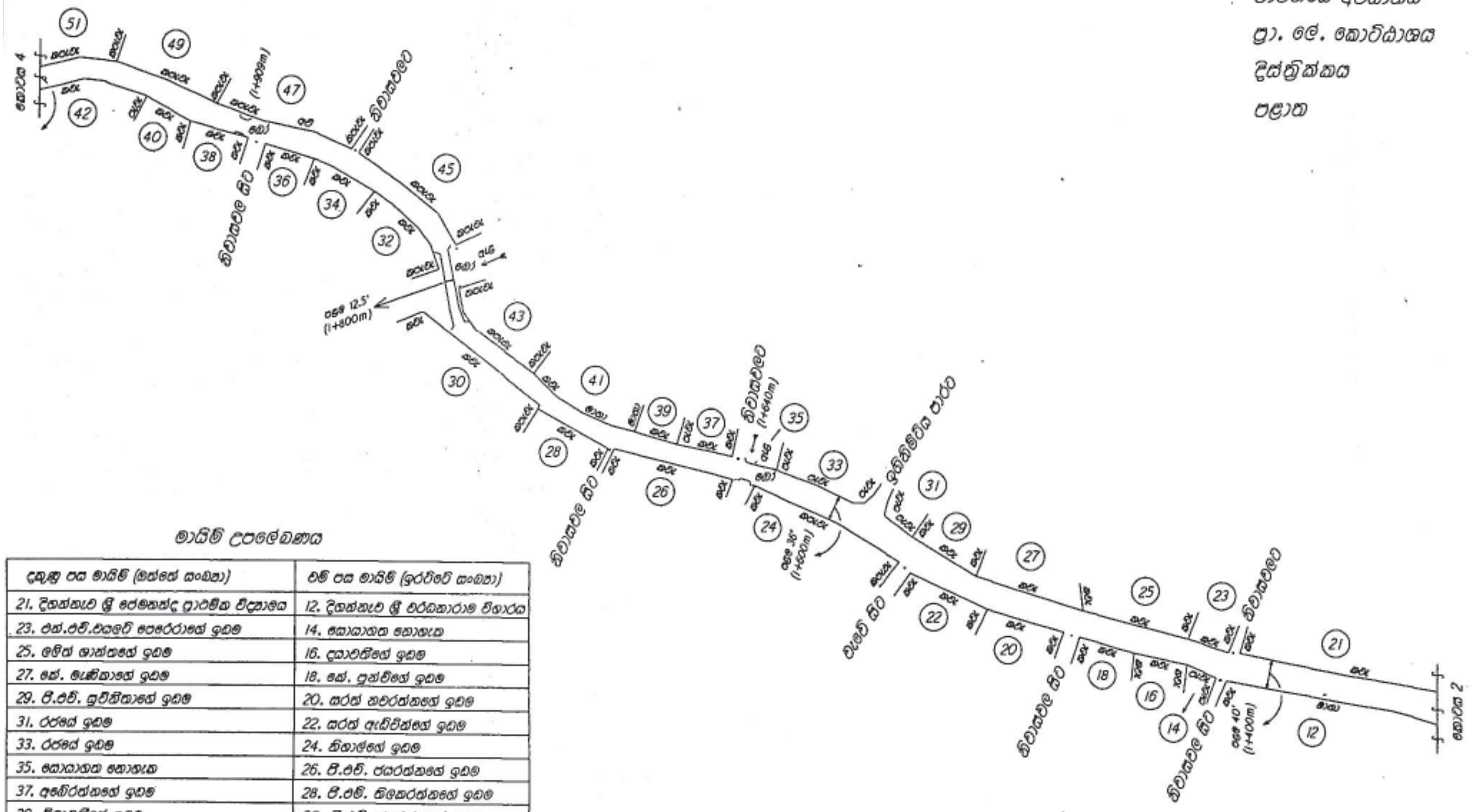

යොමුව

ග - මායිම්ගල
ක - මායිම් කණුව
මාකා - මායිම් කාප්පය
කවැ - කම්බි වැට
පැවැ - පැළ ඉණි වැට
කපැවැ - කම්බි පැළ ඉණි වැට
ඉ - ඉවුර
නි - නියර
අවී - අවිනිශ්චිත
බෝ - බෝක්කුව

මායිම් උපලේඛණය

දකුණු පස මායිම් (ඔත්තේ සංඛ්‍යා)	වම් පස මායිම් (ඉරට්ටේ සංඛ්‍යා)
21. දිගන්නැව ශ්‍රී පේමනන්ද ප්‍රාථමික විද්‍යාලය	12. දිගන්නැව ශ්‍රී වර්ධනාරාම විහාරය
23. එන්.එච්.එසලේට් පෙරේරාගේ ඉඩම	14. සොයාගත නොහැක
25. මෙිත් ශාන්තගේ ඉඩම	16. දයාවතීගේ ඉඩම
27. කේ. මැණිකාගේ ඉඩම	18. කේ. පුන්චිගේ ඉඩම
29. පී.එච්. සුචිනිතාගේ ඉඩම	20. සරත් නවරත්නගේ ඉඩම
31. රජයේ ඉඩම	22. සරත් ඇඩිවින්ගේ ඉඩම
33. රජයේ ඉඩම	24. නිහාල්ගේ ඉඩම
35. සොයාගත නොහැක	26. පී.එච්. ජයරත්නගේ ඉඩම
37. අබේරත්නගේ ඉඩම	28. පී.එම්. තිලකරත්නගේ ඉඩම
39. පීමාවතීගේ ඉඩම	30. පී.එම්. ජයරත්නගේ ඉඩම
41. ප්‍රදීප් තරංග ධර්මසේනගේ ඉඩම	32. කේ. එලෙසිරියාගේ ඉඩම
43. රංජිත් සේනාධීරගේ ඉඩම	34. පීමාවතීගේ ඉඩම
45. පී.එච්. එස්.සුමිත් කුමාරගේ ඉඩම	36. එන්.එච්. ඉන්දිකගේ ඉඩම
47. සොයාගත නොහැක	38. උපාලිගේ ඉඩම
49. චන්දන ලියනගේ ගේ ඉඩම	40. ගාමගේ ගේ ඉඩම
51. ගුනීතාගේ ඉඩම	42. පී.එච්.එල. විකිරගේ ඉඩම

මැනීම සහ ඇඳීම කළේ :

ඩබ්ලිව්.එම්.ආර්. සේනක බංඩාර්
(W.M.R. Senaka Bandara).
ලියාපදිංචි බලයලත් මිනින්දෝරු
2018-12-07

කොටස් 5 න් 4 වැනි කොටස

අනුරේඛන අංක : නික/ප්‍රාස/කර්/01/04/03/01

මාර්ග මැනීම නිකවැරටිය ප්‍රාදේශීය සභාව

පරිමාණය-1:2000

මැනුම් ඉල්ලීම් අංක : නිකවැරටිය ප්‍රාදේශීය සභා සභාපතිගේ අංක නික/ප්‍රාස/කර්/01/04/03/01 සහ 2018-11-01 දින

මාර්ගයේ නම	: දිගන්නැව - කැලේගම මාර්ගය
මාර්ගයේ දිග	: කි.මී. 3.45
මාර්ගයේ ආරම්භය	: දිගන්නැව මංසන්ධිය
මාර්ගයේ අවසානය	: ගුරුපොකුණ මංසන්ධිය
ප්‍රා. ලේ. කොට්ඨාශය	: කොටවෙහෙර
දිස්ත්‍රික්කය	: කුරුණෑගල
පළාත	: වයඹ

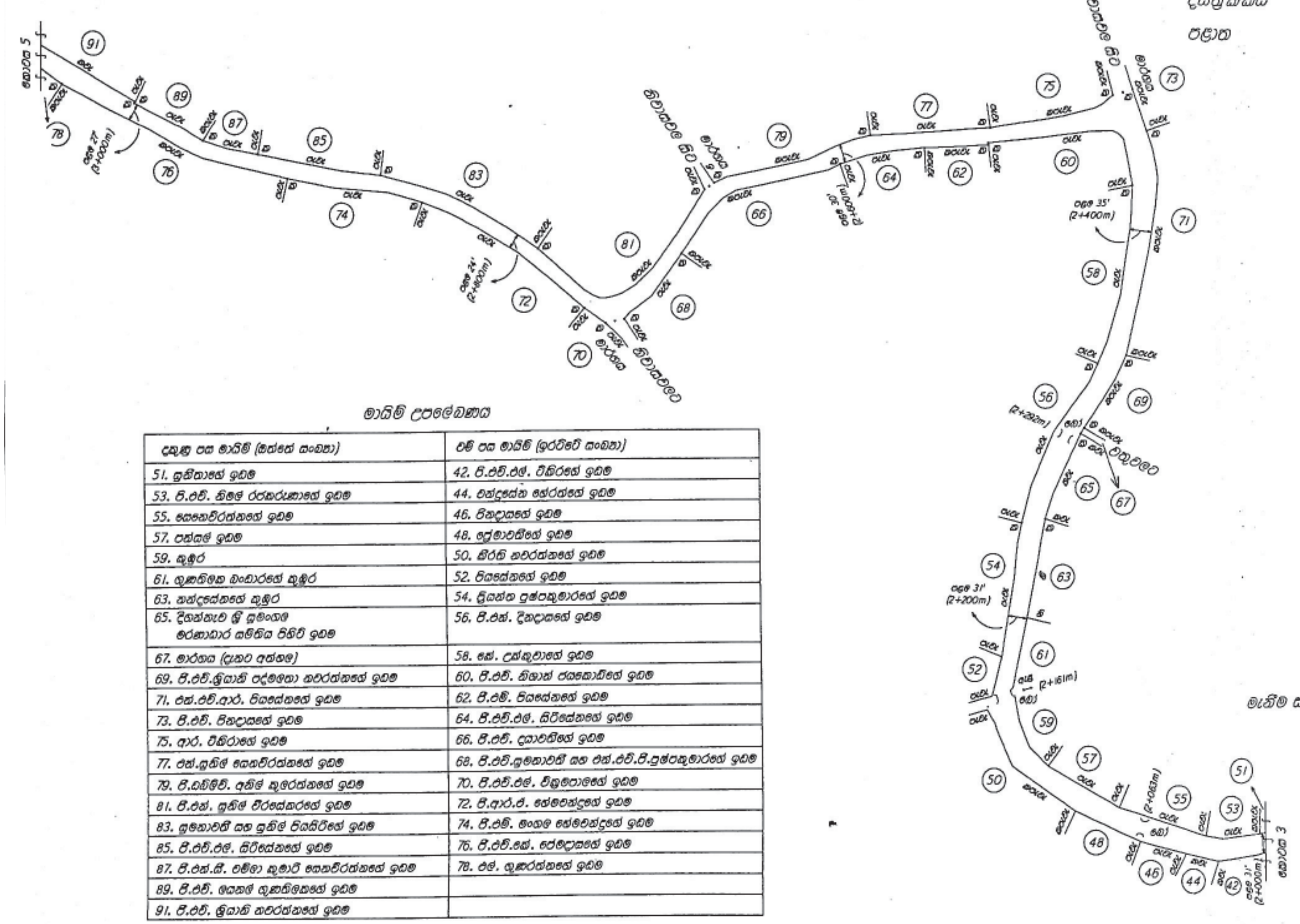

යොමුව

ග	- මායිම්ගල
ක	- මායිම් කණුව
මාකා	- මායිම් කාර්පය
කවැ	- කම්බි වැට
පැවැ	- පැළ ඉනි වැට
කපැවැ	- කම්බි පැළ ඉනි වැට
ඉ	- ඉවුර
නි	- නියර
අවි	- අවිනිශ්චිත
බෝ	- බෝක්කුව

මායිම් උපලේඛනය

දකුණු පස මායිම් (ඔත්තේ සංඛ්‍යා)	වම් පස මායිම් (ඉරට්ටේ සංඛ්‍යා)
51. සුනිතාගේ ඉඩම	42. පී.එච්.එල්. විකිරගේ ඉඩම
53. පී.එච්. නිමල් රජකරුණාගේ ඉඩම	44. චන්ද්‍රසේන හේරත්ගේ ඉඩම
55. සෙනෙවිරත්නගේ ඉඩම	46. පියදාසගේ ඉඩම
57. පන්සල් ඉඩම	48. ප්‍රේමාවතීගේ ඉඩම
59. කුඹුර	50. කීර්ති නවරත්නගේ ඉඩම
61. ගුණතිලක බංඩාරගේ කුඹුර	52. පියසේනගේ ඉඩම
63. චන්ද්‍රසේනගේ කුඹුර	54. ප්‍රියන්ත පුෂ්පකුමාරගේ ඉඩම
65. දිගන්නැව ශ්‍රී සුමංගල මරණාධාර සමිතිය පිහිටි ඉඩම	56. පී.එන්. දිසදාසගේ ඉඩම
67. මාර්ගය (දැනට අත්හල)	58. කේ. උක්කුවාගේ ඉඩම
69. පී.එච්.ශ්‍රියානි පද්මලතා නවරත්නගේ ඉඩම	60. පී.එච්. නිශාන් ජයකොඩිගේ ඉඩම
71. එන්.එච්.ආර්. පියසේනගේ ඉඩම	62. පී.එම්. පියසේනගේ ඉඩම
73. පී.එච්. පියදාසගේ ඉඩම	64. පී.එච්.එල්. සිරිසේනගේ ඉඩම
75. ආර්. විකිරාගේ ඉඩම	66. පී.එච්. දයාවතීගේ ඉඩම
77. එන්.සුනිල් සෙනෙවිරත්නගේ ඉඩම	68. පී.එච්.ගුණාවතී සහ එන්.එච්.පී.පුෂ්පකුමාරගේ ඉඩම
79. පී.ඩබ්ලිව්. අනිල් කුමාරත්නගේ ඉඩම	70. පී.එච්.එල්. විකුමපාලගේ ඉඩම
81. පී.එන්. සුනිල් වීරසේකරගේ ඉඩම	72. පී.ආර්.ජී. හේමචන්ද්‍රගේ ඉඩම
83. ගුණාවතී සහ සුනිල් පියසිරිගේ ඉඩම	74. පී.එම්. මංගල හේමචන්ද්‍රගේ ඉඩම
85. පී.එච්.එල්. සිරිසේනගේ ඉඩම	76. පී.එච්.කේ. ප්‍රේමදාසගේ ඉඩම
87. පී.එන්.සී. චමිලා කුමාරි සෙනෙවිරත්නගේ ඉඩම	78. එල්. ගුණරත්නගේ ඉඩම
89. පී.එච්. සෙනල් ගුණතිලකගේ ඉඩම	
91. පී.එච්. ශ්‍රියානි නවරත්නගේ ඉඩම	

මැනීම සහ ඇඳීම කළේ : (අත්සන)

ඩබ්ලිව්.එම්.ආර්. සේනක බංඩාර
(W.M.R. Senaka Bandara)
මියාපදිංචි බලයලත් මිනින්දෝරු
2018-12-07

කොටස් 5 න් 5 වැනි කොටස

අනුරේඛන අංක : නික/ප්‍රාස/කර්/01/04/03/01

මාර්ග මැනීම නිකවැරටිය ප්‍රාදේශීය සභාව

පරිමාණය-1:2000

මැනුම් ඉල්ලීම් අංක : { නිකවැරටිය ප්‍රාදේශීය සභා සභාපතිගේ අංක නික/ප්‍රාස/කර්/01/04/03/01 සහ 2018-11-01 දින

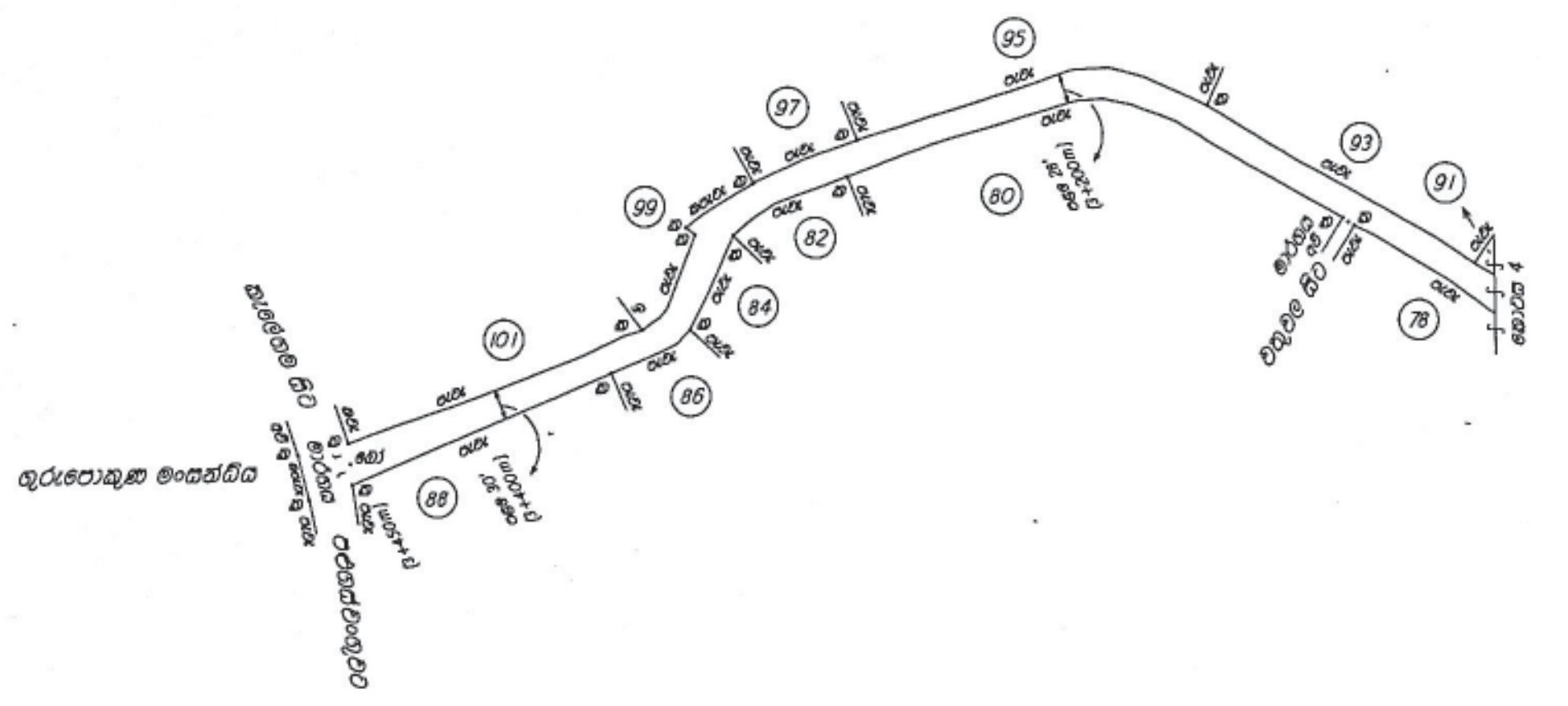

මාර්ගයේ නම : දිගැන්නැව - කැලේගම මාර්ගය
මාර්ගයේ දිග : කි.මී. 3.45
මාර්ගයේ ආරම්භය : දිගන්නැව මංසන්ධිය
මාර්ගයේ අවසානය : ගුරුපොකුණ මංසන්ධිය
ප්‍රා. ලේ. කොට්ඨාශය : කොටවෙහෙර
දිස්ත්‍රික්කය : කුරුණෑගල
පළාත : වයඹ

යොමුව

ග - මායිම්ගල
ක - මායිම් කණුව
මාතා - මායිම් තාප්පය
කවැ - කම්බි වැට
පැවැ - පැළ ඉණි වැට
කපැවැ - කම්බි පැළ ඉණි වැට
ඉ - ඉවුර
නි - නියර
අවි - අවිනිශ්චිත
බෝ - බෝක්කුව

මායිම් උපලේඛනය

දකුණු පස මායිම් (ඔත්තේ සංඛ්‍යා)	වම් පස මායිම් (ඉරට්ටේ සංඛ්‍යා)
91. ජී.එච්. ශ්‍රියානි නවරත්නගේ ඉඩම	78. එල්. ගුණරත්නගේ ඉඩම
93. තිමල් රාජපක්ෂගේ ඉඩම සහ වතුර ටැංකිය පිහිටි ඉඩම	80. එන්. රංජිත් අසපත්තුගේ ඉඩම
95. ජී.එම්. පියසේනගේ ඉඩම	82. ජී.එච්. චන්ද්‍රපාලගේ ඉඩම
97. කේ. විකිරාගේ ඉඩම	84. කේ.එම්. නිහාල් ආරියරත්නගේ ඉඩම
99. කුමාරගේ ඉඩම	86. කේ.එම්.ජී. ගුනිල් ජයතිස්සගේ ඉඩම
101. කේ.එම්. සිරිටම්මාගේ ඉඩම	88. කේ.එම්. සරත් කැලේගමගේ ඉඩම

මැනීම සහ ඇඳීම කළේ :

ඩබ්ලිව්.එම්.ආර්. සේනක බංඩාර
(W.M.R. Senaka Bandara)
ලියාපදිංචි බලයලත් මිනින්දෝරු.
2018-12-07

02-511/1

නිකවැරටිය ප්‍රාදේශීය සභාව

1987 අංක 15 දරණ ප්‍රාදේශීය සභා පනතේ 24(1) ආ වගන්තිය ප්‍රකාරව කරනු ලබන දැන්වීම

1987 අංක 15 දරන ප්‍රාදේශීය සභා පනතේ 24(1) අ වගන්තිය අනුව කටයුතු කරමින් 25(1) ආ වගන්තිය ප්‍රකාරව පහත සඳහන් උපලේඛනයේ සඳහන් මාර්ග නිකවැරටිය ප්‍රාදේශීය සභාව සතු මාර්ග ලෙස මෙයින් ප්‍රකාශයට පත් කරනු ලැබේ.

මෙම මාවත් සළකුණු කරනු ලැබ ඇත්තේ යම් ඉඩමක් හරහාද එම ඉඩමේ අයිතිකරු ලෙස ඉඩමට හිමිකම්පාන යම් පාර්ශවයක් වේ නම් මෙම දැන්වීම පළ කල දිනයේ සිට මාස 1 ක් ඇතුලත එම ඉඩමට තමන්ගේ ඇති අයිතිය ඔප්පු කිරීම සඳහා නිසි අධිකරණයේ නඩුවක් පවරා විරෝධතා ඉදිරිපත් කල යුතු බව 1987 අංක 15 දරන ප්‍රාදේශීය සභා පනතේ 24(2) වගන්ති ප්‍රකාරව මෙයින් දැනුම් දෙනු ලැබේ.

එම්. පී. පී පතිරණ,
සභාපති,
නිකවැරටිය ප්‍රාදේශීය සභාව.

2020 පෙබරවාරි මස 5 වන දින.

අංකය	*මාර්ගයේ නම*	*මාර්ගයේ*		*මාර්ගයේ දිග (කි.මී)*	*මිනින්දෝරුගේ නම*	*පිඹුරුපත් අංකය*
		ආරම්භය	*අවසානය*			
02	පින්නපොලේගම - ගනේවැව මාර්ගය	පින්නපොලේගම	සියඹලැව	4.296	ඩබ්.එම්.ආර් සේනක බංඩාර	නික/ප්‍රාස/කර්/01/04/03/01

කොටස් 8 න් 1 වැනි කොටස

අනුරේඛන අංක : නික/ප්‍රාස/කර්/01/04/03/01

මාර්ග මැනීම නිකවැරටිය ප්‍රාදේශීය සභාව

පරිමාණය-1:2000

මැනුම් ඉල්ලීම් අංක : නිකවැරටිය ප්‍රාදේශීය සභා සභාපතිගේ අංක නික/ප්‍රාස/කර්/01/04/03/01 සහ 2018-11-01 දින

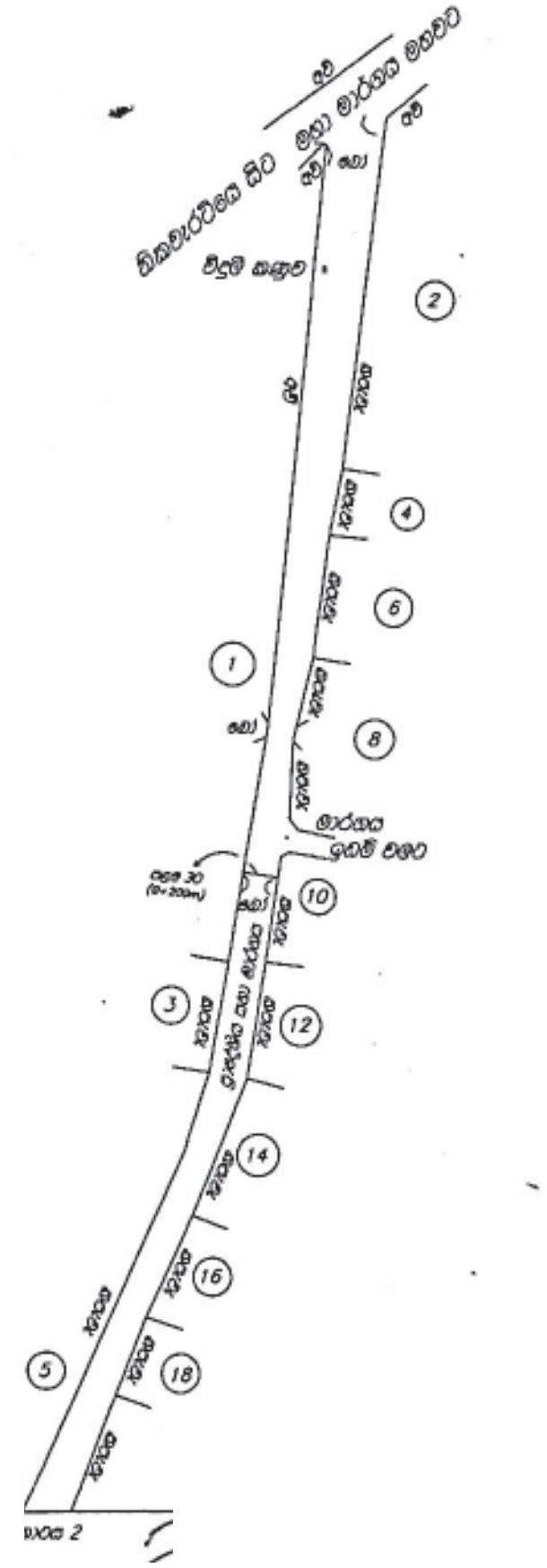

මාර්ගයේ නම : පින්නපොලේගම සිට ගනේවැව මාර්ගය

මාර්ගයේ දිග : 4.296

මාර්ගයේ ආරම්භය : පින්නපොලේගම

මාර්ගයේ අවසානය : සියඹලෑව

ප්‍රා.ලේ.කොට්ඨාශය : නිකවැරටිය

දිස්ත්‍රික්කය : කුරුණෑගල

පළාත : වයඹ

යොමුව

කපැවැ - කම්බි පැළ ඉණි වැට
අවි - අවිනිශ්චිත
බෝ - බෝක්කුව

දකුණු පස මායිම් (ඉරට්ටෙ සංඛ්‍යා)	වම් පස මායිම් (ඔත්තෙ සංඛ්‍යා)
2 ඊ.එම්.ඒකනායකගේ ඉඩම	1 ගල්ලෑ වැව
4 බී.එම්.සෙන්නකෝන් බංඩාරගේ ඉඩම	3 පෙරපාසල
6 එම්.අයි.බී.ගුණරත්නගේ ඉඩම	5 අයි.පී.ස්වර්ණලතාගේ ඉඩම
8 එම්.අයි.එම්.හේරත් බංඩාගේ ඉඩම	
10 එම්.අයි.බී.අනුර කුමාර බංඩාරගේ ඉඩම	
12 බී.එම්.නිමල් චන්ද්‍රසිරිගේ ඉඩම	
14 එම්.අයි.බී.නිශාන්ත බංඩාරගේ ඉඩම	
16 ආර්.එම්.ශාන්ත බංඩාර රත්නායකගේ ඉඩම	
18 ආර්.එම්.චාමින්ද හේරත් බාලසූරියගේ ඉඩම	
20 බී.එම්.ආනන්ද නිහාල්ගේ ඉඩම	

කොටස් 8 න් 2 වැනි කොටස

අනුරේඛන අංක : නික/ප්‍රාස/කර්/01/04/03/01

මාර්ග මැනීම නිකවැරටිය ප්‍රාදේශීය සභාව

පරිමාණය-1:2000

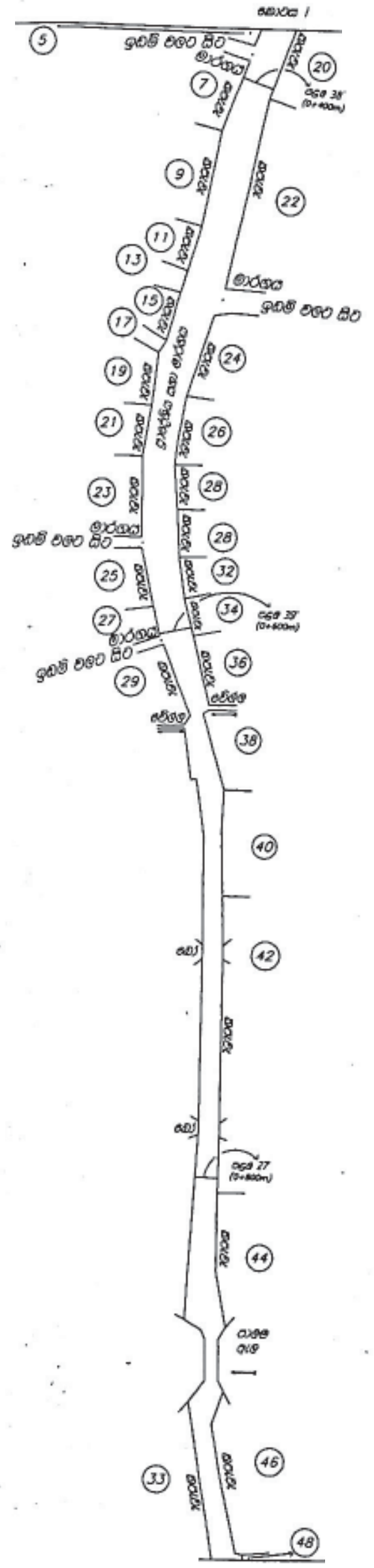

මැනුම් ඉල්ලීම් අංක : නිකවැරටිය ප්‍රාදේශීය සභා සභාපතිගේ අංක නික/ප්‍රාස/කර්/01/04/03/01 සහ 2018-11-01 දින

මාර්ගයේ නම : පින්නපොළේගම සිට ගනේවැව මාර්ගය

මාර්ගයේ දිග : 4.296

මාර්ගයේ ආරම්භය : පින්නපොළේගම

මාර්ගයේ අවසානය : සියඹලැව

ප්‍රා.ලේ.කොට්ඨාශය : නිකවැරටිය

දිස්ත්‍රික්කය : කුරුණෑගල

පළාත : වයඹ

යොමුව

කපැවැ - කම්බි පැළ ඉණි වැට

අවි - අවිනිශ්චිත

බෝ - බෝක්කුව

දකුණු පස මායිම් (ඉරට්ටේ සංඛ්‍යා)	වම් පස මායිම් (ඔත්තේ සංඛ්‍යා)
20 බී.එම්.ආනන්ද තිසාගේ ඉඩම	5 අයි.පී.ස්වර්ණලතාගේ ඉඩම
22 බී.එම්.නිමල් සිසිරගේ ඉඩම	7 බී.එම්.සෙනවිරත්නගේ ඉඩම
24 එම් අයි.බී.සෙන්ත සම්පත් රුවන් කුමාරගේ ඉඩම	9 බී.එම්.හේරත් බාලසූරියගේ ඉඩම
26 එම්.අයි.බී.ගුණරත් බංඩාගේ ඉඩම	11 බී.එම්.කරුණාරත්නගේ ඉඩම
28 එම්.අයි.බී.ජේමරත්නගේ ඉඩම	13 බී.එම්.හේරත් බංඩාගේ ඉඩම
30 එම්.අයි.බී.පියතිස්සගේ ඉඩම	15 එම්.අයි.බී.දුමින්ද නුවන් කුමාරගේ ඉඩම
32 බී.එම්.සේනාරත්නගේ ඉඩම	17 බී.එම්.ධර්මදාසගේ ඉඩම
34 බී.එම්.කුමාරි දසනායකගේ ඉඩම	19 එම්.අයි.බී.රත්නායකගේ ඉඩම
36 එම්.අයි.බී.ඉතුබංඩාගේ ඉඩම	21 එම්.අයි.බී.ආරියරත්නගේ ඉඩම
38 එම්.අයි.බී.ගුණරත් බංඩාගේ ඉඩම	23 බී.එම්.සුද්දහාමිගේ ඉඩම
40 එම්.අයි.බී.ගුණරත් බංඩාගේ කුඹුර	25 ආර්.එම්.සිරිල් රත්නායකගේ ඉඩම
42 -එම-	27 බී.එම්.ජයසුන්දරගේ ඉඩම
44 එම්.අයි.බී.ගුණරත් බංඩාගේ ඉඩම	29 බී.එම්.මුදියන්සේගේ ඉඩම
46 බී.එම්.දිසානායක සහ තවත් අයගේ කුඹුර	31 මෛට්න් සෙනවිරත්නගේ කුඹුර
48 බී.එම්.උක්කුඅම්මාගේ ඉඩම	33 බී.එම්.දිසානායක සහ තවත් අයගේ කුඹුර

කොටස් 8 න් 3 වැනි කොටස

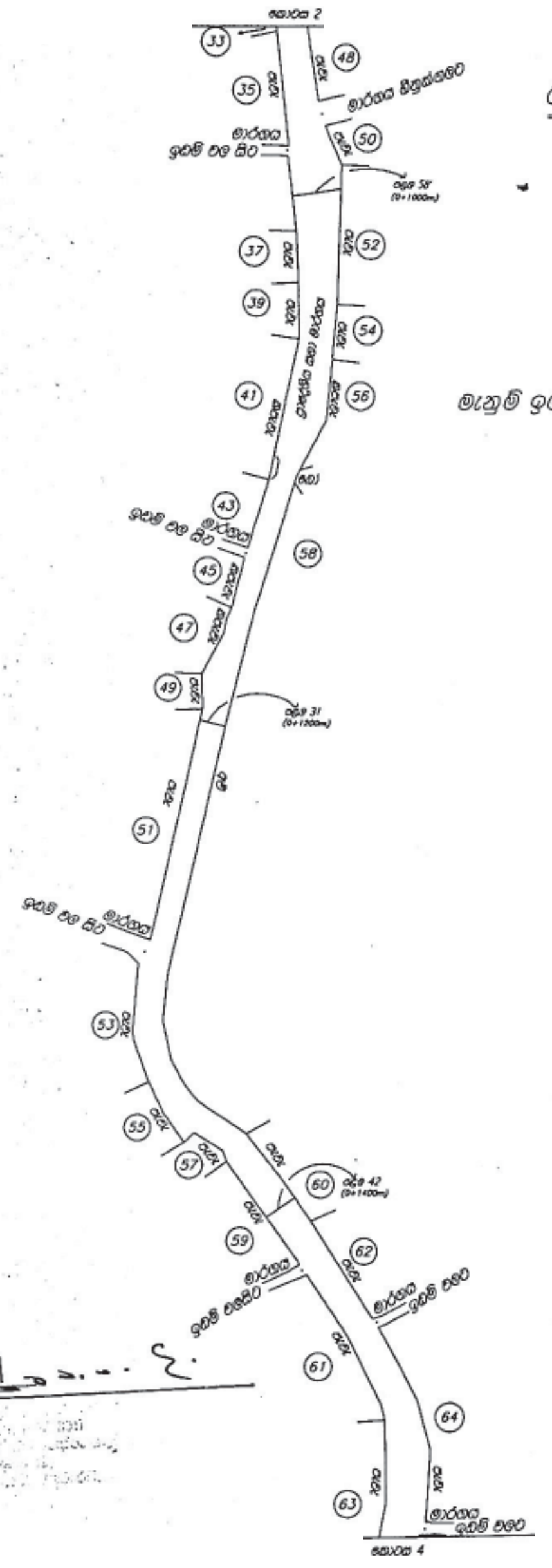

අනුරේඛන අංක : නික/ප්‍රාස/කර්/01/04/03/01

මාර්ග මැනීම නිකවැරටිය ප්‍රාදේශීය සභාව

පරිමාණය - 1:2000

මැනුම් ඉල්ලීම් අංක : නිකවැරටිය ප්‍රාදේශීය සභා සභාපතිගේ අංක නික/ප්‍රාස/කර්/01/04/03/01 සහ 2018-11-01 දින

මාර්ගයේ නම : පින්නපොලේගම සිට ගනේවැව මාර්ගය

මාර්ගයේ දිග : 4.296

මාර්ගයේ ආරම්භය : පින්නපොලේගම

මාර්ගයේ අවසානය : සියඹලෑව

ප්‍රා.ලේ.කොට්ඨාශය : නිකවැරටිය

දිස්ත්‍රික්කය : කුරුණෑගල

පළාත : වයඹ

යොමුව

පැවැ - පැළ ඉනි වැට
කපැවැ - කම්බි පැළ ඉනි වැට
අවි - අවිනිශ්චිත
බෝ - බෝක්කුව

දකුණු පස මායිම් (ඉරට්ටේ සංඛ්‍යා)	වම් පස මායිම් (ඔත්තෙ සංඛ්‍යා)
48 බී.එම්.උක්කුඅම්මාගේ ඉඩම	33 බී.එම්.දිසානායක සහ තවත් අයගේ කුඹුර
50 එච්.එම්.ප්‍රියන්ත හේරත්ගේ ඉඩම්	35 එච්.එම්.ජයන්ත හේරත්ගේ ඉඩම
52 ජානක ප්‍රේමලාල්ගේ ඉඩම	37 එම්.එන්.කුසුමවතීගේ ඉඩම
54 එච්.එන්.ගිතානි ධම්මිකාගේ ඉඩම	39 එච්.එම්.ගිතානි ධම්මිකාගේ ඉඩම
56 ආර්.පී.එම්.ධනුෂ්ක ප්‍රියන්කරගේ ඉඩම	41 එච්.එන්.ජයසේන සහ තවත් අයගේ ඉඩම
58 ගොන්නගස්වැව වැව	43 පොදු කටයුතු සඳහා
60 එම්.එන්.විජේරත්නගේ ඉඩම	45 එම්.එන්.ජයවර්ධනගේ ඉඩම
62 එම්.එන්.ජානකගේ ඉඩම	47 එම්.එන්.කිරිනයිදේගේ ඉඩම
64 එම්.එන්.ජයසේන සහ තවත් අයගේ ඉඩම	49 ඩී.පී.ගාමිනි ජයතිලකගේ ඉඩම
	51 එම්.එන්.සිරිල් සෝමරත්න සහ තවත් අයගේ කුඹුර
	53 එම්.එන්.සිරිසේනගේ ඉඩම
	55 එච්.එන්.නිලන්ත ප්‍රේමලාල්ගේ ඉඩම
	57 ඒ.එන්.දමින්ද සජිත් කුමාරගේ ඉඩම
	59 එම්.එන්.නිහාල් පද්මරත්නගේ ඉඩම
	61 එම්.එන්.සිරිල් සෝමරත්න සහ තවත් අයගේ ඉඩම
	63 එම්.එන්.ජේමරත්නගේ ඉඩම

කොටස් 8 න් 4 වැනි කොටස

අනුරේඛන අංක : නික/ප්‍රාස/කර්/01/04/03/01

මාර්ග මැනීම නිකවැරටිය ප්‍රාදේශීය සභාව

පරිමාණය-1:2000

මැනුම් ඉල්ලීම් අංක : නිකවැරටිය ප්‍රාදේශීය සභා සභාපතිගේ අංක නික/ප්‍රාස/කර්/01/04/03/01 සහ 2018-11-01 දින

මාර්ගයේ නම : පින්නපොලේගම සිට ගනේවැව මාර්ගය

මාර්ගයේ දිග : 4.296

මාර්ගයේ ආරම්භය : පින්නපොලේගම

මාර්ගයේ අවසානය : සියඹලෑව

ප්‍රා.ලේ.කොට්ඨාශය : නිකවැරටිය

දිස්ත්‍රික්කය : කුරුණෑගල

පළාත : වයඹ

යොමුව

පැවැ - පැළ ඉණි වැට
කපැවැ - කම්බි පැළ ඉණි වැට
අවි - අවිනිශ්චිත
බෝ - බෝක්කුව

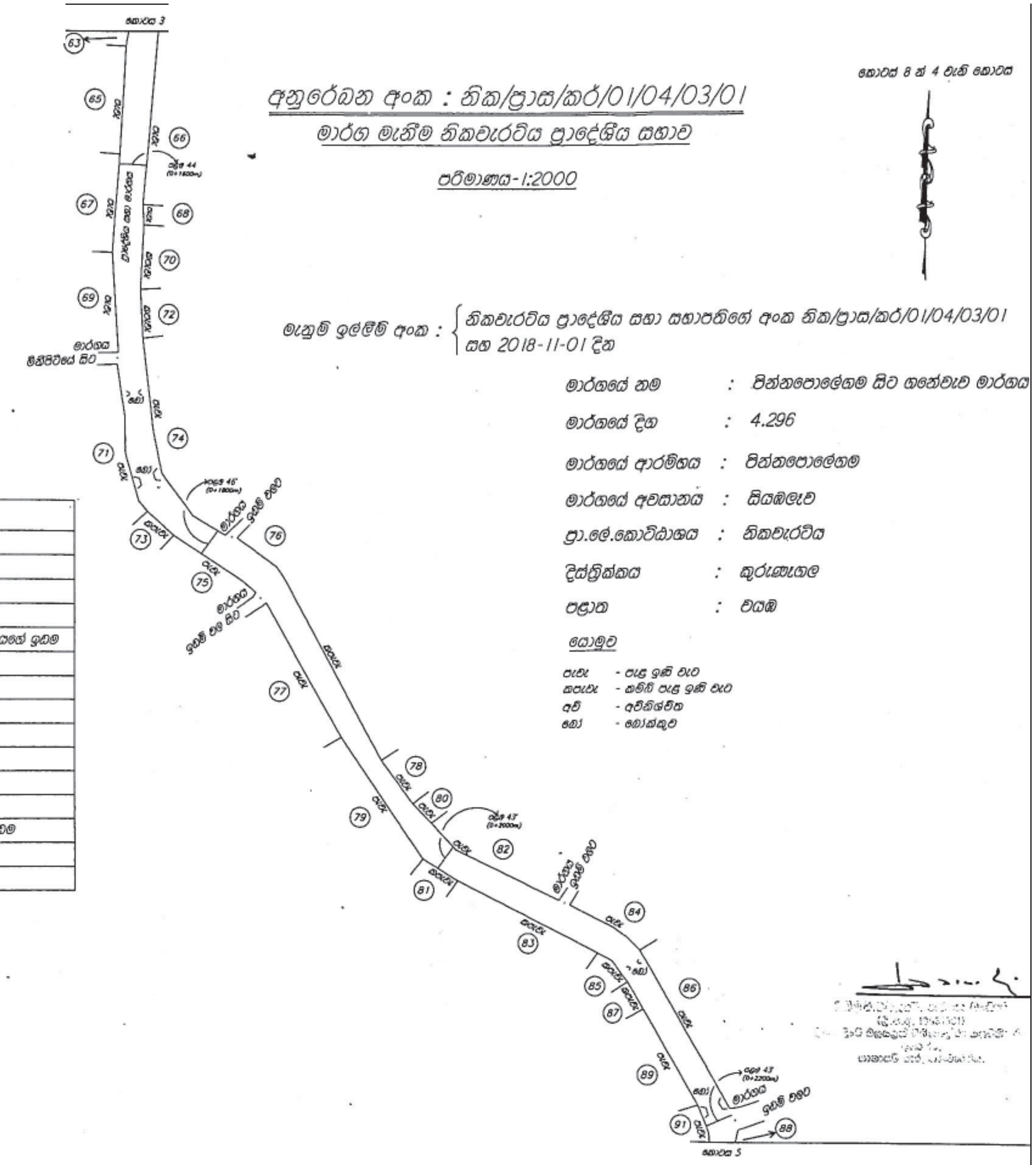

දකුණු පස මායිම් (ඉරට්ටෙ සංඛ්‍යා)	වම් පස මායිම් (ඔත්තෙ සංඛ්‍යා)
66 ආර්.පී.එන්.කරුණාදාසගේ ඉඩම	63 එම්.එන්.ප්‍රේමරත්නගේ ඉඩම
68 වතුර ටැංකිය	65 එම්.එන්.රත්නසිද්දේගේ ඉඩම
70 ඩී.පී.කිරිමැණිකාගේ ඉඩම	67 එච්.එන්.රම්‍යවතීගේ ඉඩම
72 එම්.එන්.ආනන්ද විජේසිංහගේ ඉඩම	69 එම්.එන්.කපුරු මැණිකේගේ ඉඩම
74 ඩී.පී.චාර්ලිස්හාමිගේ ඉඩම	71 එම්.එන්.මැණිමින් තෝනා සහ තවත් අයගේ ඉඩම
76 මාදුරාගම විද්‍යාල	73 නිලන්ත ප්‍රේමලාල්ගේ ඉඩම
78 ටී.එම්.මුදියන්සේගේ ඉඩම	75 එම්.එන්.ප්‍රේමතිලකගේ ඉඩම
80 බී.එම්.එච්.බී.හේරත්ගේ ඉඩම	77 ඒ.එම්.අබේසිංහගේ ඉඩම
82 බී.එම්.එච්.කරුණාරත්නගේ ඉඩම	79 ටී.එම්.මුදියන්සේගේ ඉඩම
84 ඒ.එම්.දිසානායකගේ ඉඩම	81 බී.එම්.දිසානායකගේ ඉඩම
87 බී.එච්.එම්.ප්‍රියන්ත මාධවහේරත්ගේ ඉඩම	83 ටී.එම්.පියදාසගේ ඉඩම
88 ටී.එම්.පිනදාසගේ ඉඩම	85 බී.එම්.ධර්මසේනගේ ඉඩම
	86 බී.එච්.එම්.ප්‍රියන්ත මාධවහේරත්ගේ ඉඩම
	89 ටී.එම්.රත්නායකගේ ඉඩම
	91 බී.එච්.එම්.තමරා කුමාරිගේ ඉඩම

කොටස් 8 න් 5 වැනි කොටස

අනුරේඛන අංක : නික/ප්‍රාස/කර්/01/04/03/01

මාර්ග මැනීම නිකවැරටිය ප්‍රාදේශීය සභාව

පරිමාණය-1:2000

මැනුම් ඉල්ලීම් අංක : { නිකවැරටිය ප්‍රාදේශීය සභා සභාපතිගේ අංක නික/ප්‍රාස/කර්/01/04/03/01 සහ 2018-11-01 දින

මාර්ගයේ නම : පින්නපොලේගම සිට ගනේවැව මාර්ගය

මාර්ගයේ දිග : 4.296

මාර්ගයේ ආරම්භය : පින්නපොලේගම

මාර්ගයේ අවසානය : සියඹලැව

ප්‍රා.ලේ.කොට්ඨාශය. : නිකවැරටිය

දිස්ත්‍රික්කය : කුරුණෑගල

පළාත : වයඹ

යොමුව

පැවැ - පැළ ඉණි වැට
කපැවැ - කම්බි පැළ ඉණි වැට
අවි - අවිනිශ්චිත
බෝ - බෝක්කුව

දකුණු පස මායිම් (ඉරට්ටේ සංඛ්‍යා)	වම් පස මායිම් (ඔත්තේ සංඛ්‍යා)
88 ඊ.එම්.දිනදාසගේ ඉඩම	91 බී.එච්.එම්.තමරා කුමාරිගේ ඉඩම
90 බී.එච්.එම්.ගුණතිලකගේ ඉඩම	93 අර්.අයි.බී.නිහාල් චන්ද්‍රගේ ඉඩම
92 ඒ.එම්.ගුණරත්න සහ තවත් අයගේ ඉඩම	95 බී.එච්.එම්.චන්ද්‍රා බාලසූරිය සහ තවත් අයගේ ඉඩම
94 බී.එම්.ගුණතිලකගේ ඉඩම	97 තිත්ඔබය
96 බී.එච්.එම්.සුද්දහාමිගේ ඉඩම	99 බී.එච්.එම්.රංබණ්ඩාගේ ඉඩම
98 සමිති ශාලාව	101 බී.එච්.එම්.කුසුමාවතිගේ ඉඩම
100 මාදුරාගම වැව	103 වී.එම්.ගුණරත් බංඩාගේ ඉඩම
102 බී.එච්.එම්.බංඩාර මැණිකාගේ ඉඩම	105 වී.බී.හේරත්ගේ ඉඩම
104 ඒ.එම්.හේමාන්ත බංඩාරගේ ඉඩම	107 ඊ.එම්.ගුණරත්නගේ ඉඩම
	109 ඒ.එම්.රංමැණිකාගේ ඉඩම
	111 ඒ.එම්.කුසුම්සිරි අධිකාරිගේ ඉඩම

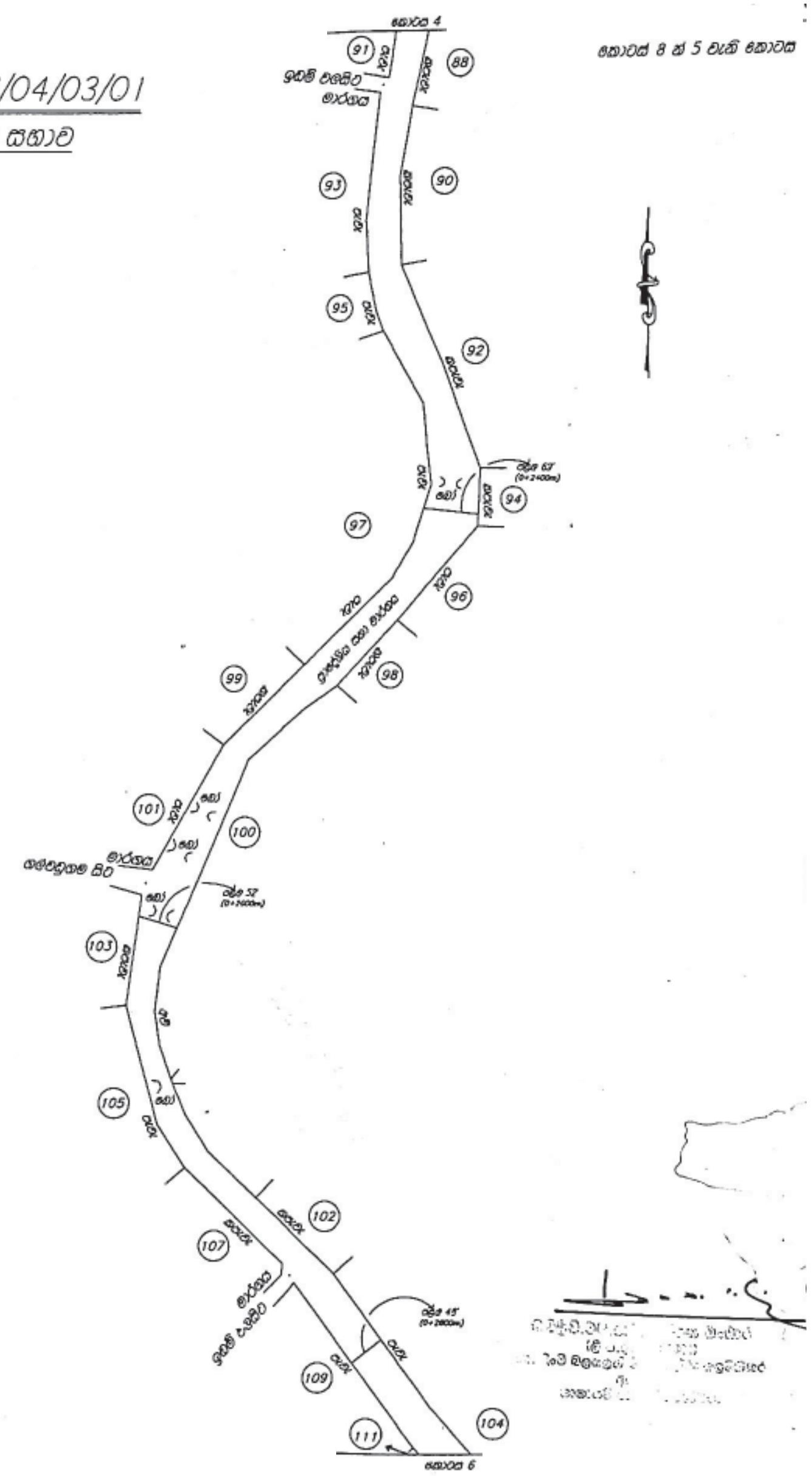

කොටස් 8 න් 6 වැනි කොටස

අනුරේඛන අංක : නික/ප්‍රාස/කර්/01/04/03/01

මාර්ග මැනීම නිකවැරටිය ප්‍රාදේශීය සභාව

පරිමාණය - 1:2000

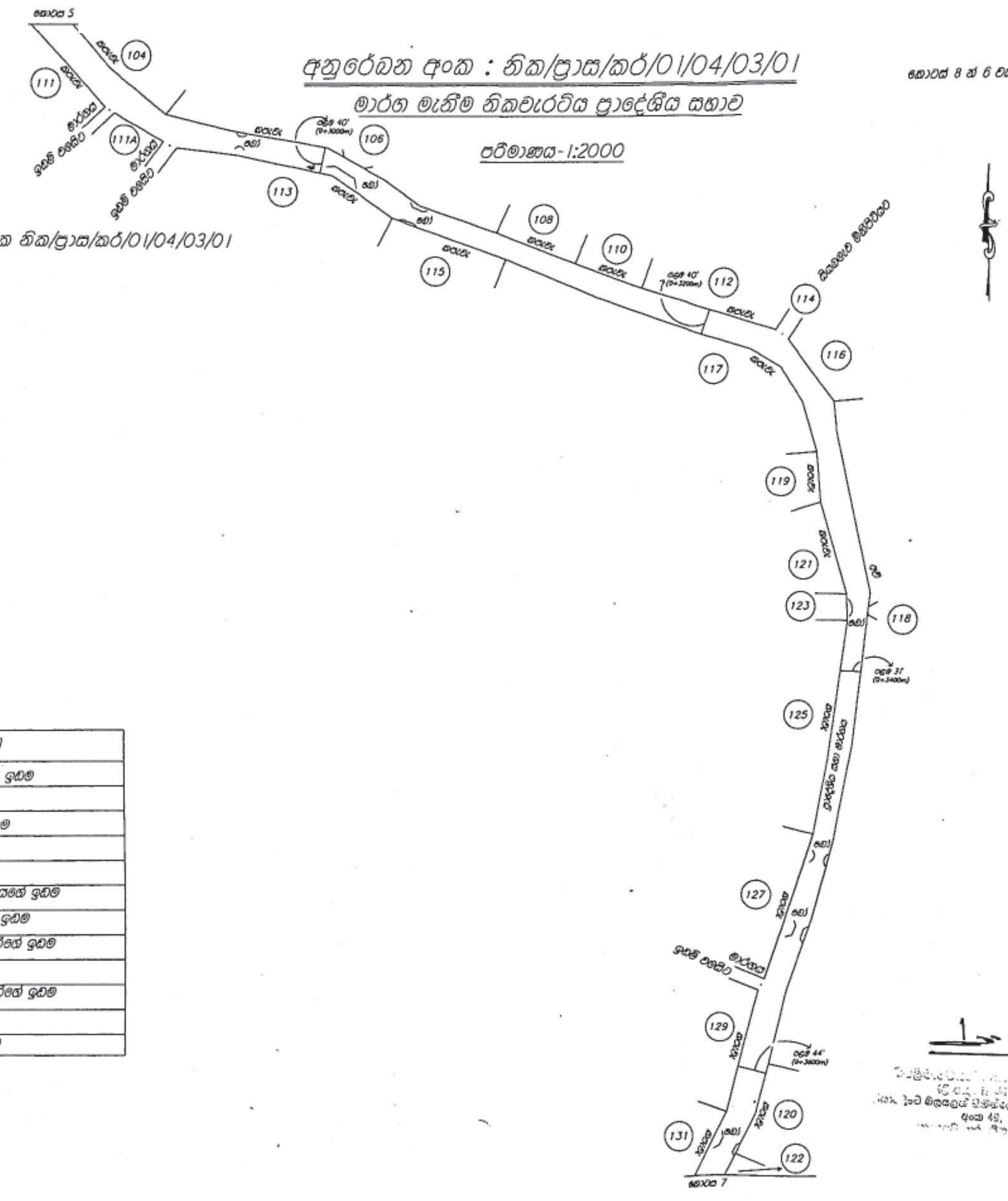

මැනුම් ඉල්ලීම් අංක : { නිකවැරටිය ප්‍රාදේශීය සභා සභාපතිගේ අංක නික/ප්‍රාස/කර්/01/04/03/01 සහ 2018-11-01 දින

මාර්ගයේ නම : පින්නපොලේගම සිට ගනේවැව මාර්ගය

මාර්ගයේ දිග : 4.296

මාර්ගයේ ආරම්භය : පින්නපොලේගම

මාර්ගයේ අවසානය : සියඹලෑව

ප්‍රා.ලේ.කොට්ඨාශය : නිකවැරටිය

දිස්ත්‍රික්කය : කුරුණෑගල

පළාත : වයඹ

යොමුව

පැවැ - පැළ ඉණි වැට
කපැවැ - කම්බි පැළ ඉණි වැට
අවි - අවිනිශ්චිත
බෝ - බෝක්කුව

දකුණු පස මායිම් (ඉරට්ටෙ සංඛ්‍යා)	වම් පස මායිම් (ඔත්තෙ සංඛ්‍යා)
104 ඊ.එම්.හේමාන්ත බංඩාරගේ ඉඩම	111 ඊ.එම්.කුසුම්සිරි අධිකාරිගේ ඉඩම
106 ඊ.එම්.හේමන්ත බංඩාර සහ තවත් අයගේ කුඹුර	111A ඊ.එම්.රංබංඩා
108 බී.එච්.එම්.පුංචි බංඩාගේ ඉඩම	113 අර්.අයි.බී.ශුද්දියන්සේගේ ඉඩම
110 බී.එච්.එම්.තිලේ බාසූරියගේ ඉඩම	115 වී.එම්.චන්ද්‍රාවතිගේ ඉඩම
112 එස්.එම්.විමලාවතිගේ ඉඩම	117 තිලකරත්නගේ ඉඩම
114 සියඹලෑව මීඔිපිටියට මාර්ගය	119 බිසෝමැණිකේ සහ තවත් අයගේ ඉඩම
116 පී.ආරියසේනගේ ඉඩම	121 පියසේන සහ තවත් අයගේ ඉඩම
118 මාදුරාගම වැව	123 ඊ.එම්.ලමත් හේරත් අධිකාරිගේ ඉඩම
120 ඊ.එම්.කපුරුබංඩාගේ ඉඩම	125 කුඹුර
122 ආර්.එම්.ඉතුමැණිකාගේ ඉඩම	127 ඊ.එම්.පුංචි මැණිකා අධිකාරිගේ ඉඩම
	129 කාන්තිගේ ඉඩම
	131 ඊ.එම්.සෙනවිරත්නගේ ඉඩම

අනුරේඛන අංක : නික/ප්‍රාස/කර්/01/04/03/01
මාර්ග මැනීම නිකවැරටිය ප්‍රාදේශීය සභාව

පරිමාණය-1:2000

මැනුම් ඉල්ලීම් අංක : නිකවැරටිය ප්‍රාදේශීය සභා සභාපතිගේ අංක නික/ප්‍රාස/කර්/01/04/03/01 සහ 2018-11-01 දින

මාර්ගයේ නම : පින්නපොලේගම සිට ගනේවැව මාර්ගය

මාර්ගයේ දිග : 4.296

මාර්ගයේ ආරම්භය : පින්නපොලේගම

මාර්ගයේ අවසානය : සියඹලෑව

ප්‍රා.ලේ.කොට්ඨාශය : නිකවැරටිය

දිස්ත්‍රික්කය : කුරුණෑගල

පළාත : වයඹ

යොමුව

පැවැ - පැළ ඉනි වැට
කපැවැ - කම්බි පැළ ඉනි වැට
අවි - අවිනිශ්චිත
බෝ - බෝක්කුව

දකුණු පස මායිම් (ඉරට්ටෙ සංඛ්‍යා)	වම් පස මායිම් (ඔත්තෙ සංඛ්‍යා)
122 ආර්.එම්.මුතුමැණිකාගේ ඉඩම	131 ඊ.එම්.සෙනවිරත්නගේ ඉඩම
124 ඊ.එම්.උක්කුබංඩාගේ ඉඩම	133 අර්.අයි.බී.සුනිල් ජේමරත්නගේ ඉඩම
126 ඊ.එම්.මුතුමැනිකාගේ ඉඩම	135 ඊ.එම්.පියසේනගේ ඉඩම
128 දැදුරු ඔය	135A දැදුරු ඔය රජයෙ ඇළ සදහා වෙන්කර ඇත
130 ඩබ්.පී.එම්.පී.පුෂ්පකුමාරිගේ ඉඩම	135B මඩු කැලය
132 ඊ.එම්.සෝමාවතිගේ ඉඩම	137 ආර්.එම්.කවිතිලක රාජපනගේ ඉඩම
134 ඊ.එම්.රත්නායකගේ ඉඩම	139 ඊ.එම්.සෝමාවතිගේ ඉඩම
136 ඊ.එම්.මුතුබංඩාගේ ඉඩම	141 ඩබ්.එම්.වීරසිංහගේ ඉඩම
138 ඊ.එම්.පුංචි බංඩාගේ ඉඩම	143 සී.ඊ.එච්.එම්.ජයසූරියගේ ඉඩම
140 පුෂ්පා හේරත්ගේ ඉඩම	145 වැව
	147 සමිති ගොඩනැගිල්ල

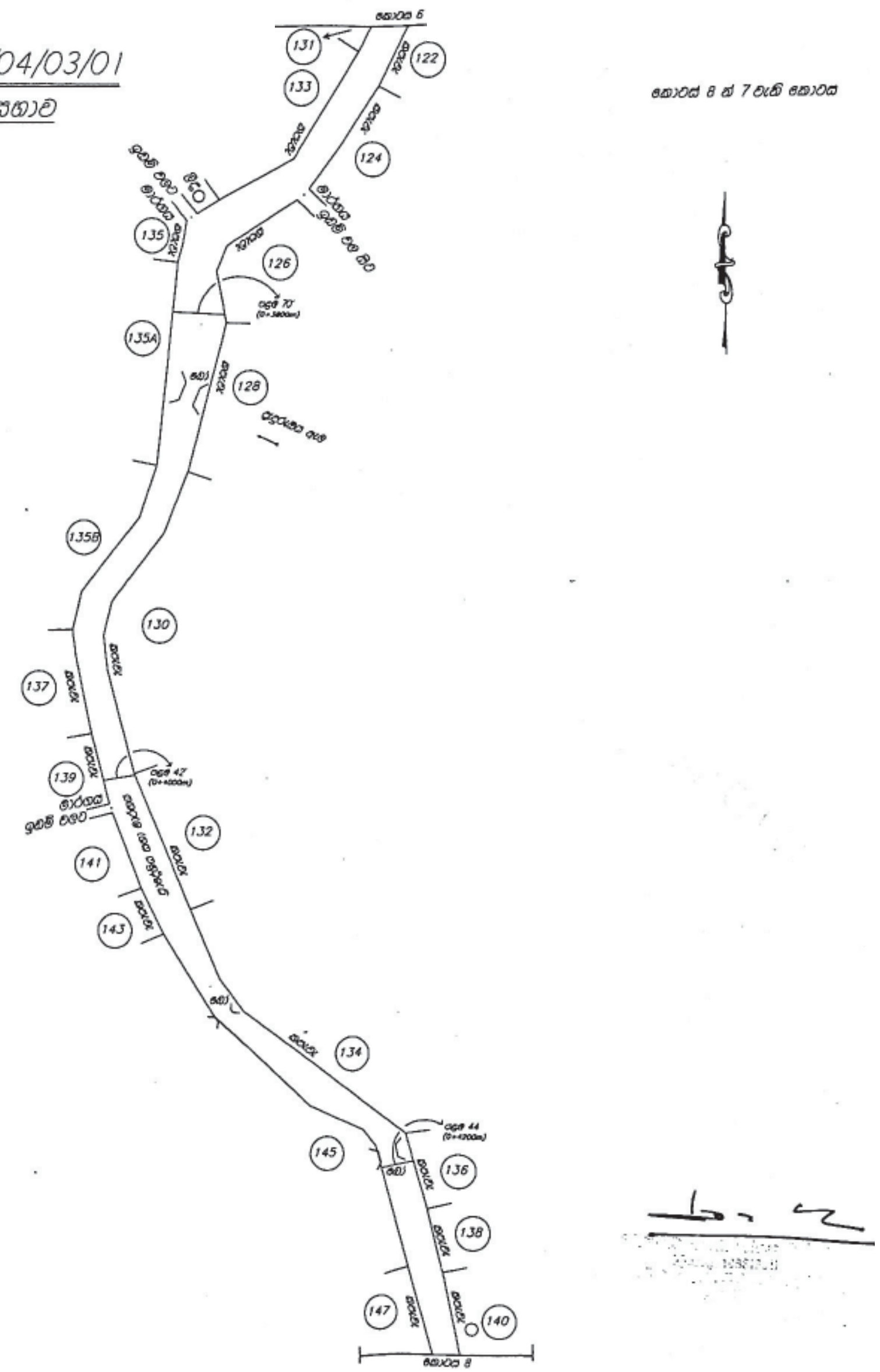

කොටස් 8 න් 8 වැනි කොටස

අනුරේඛන අංක : නික/ප්‍රාස/කර්/01/04/03/01

මාර්ග මැනීම නිකවැරටිය ප්‍රාදේශීය සභාව

පරිමාණය-1:2000

මැනුම් ඉල්ලීම් අංක : නිකවැරටිය ප්‍රාදේශීය සභා සභාපතිගේ අංක නික/ප්‍රාස/කර්/01/04/03/01 සහ 2018-11-01 දින

මාර්ගයේ නම	:	පින්නපොලේගම සිට ගනේවැව මාර්ගය
මාර්ගයේ දිග	:	4.296
මාගයේ ආරම්භය	:	පින්නපොලේගම
මාර්ගයේ අවසානය	:	සියඹලැව
ප්‍රා.ලේ.කොට්ඨාශය	:	නිකවැරටිය
දිස්ත්‍රික්කය	:	කුරුණෑගල
පළාත	:	වයඹ

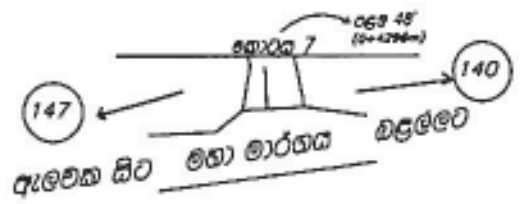

යොමුව

පැවැ - පැළ ඉනි වැට
කපැවැ - කම්බි පැළ ඉනි වැට
අවි - අවිනිශ්චිත
බෝ - බොක්කුව

දකුණු පස මායිම් (ඉරට්ටෙ සංඛ්‍යා)	වම් පස මායිම් (ඔත්තෙ සංඛ්‍යා)
140 පුෂ්පා හේරත්ගේ ඉඩම	147 සමිති ගොඩනැගිල්ල

02-511/2

කොලොන්න ප්‍රාදේශීය සභාව

දියුණුකළ ප්‍රදේශ නම් කිරීම

1987 අංක 15 දරන ප්‍රාදේශීය සභා පනතේ 134 වන වගන්තියේ (1) වන උපවගන්තියෙන් මා වෙත පැවරී ඇති බලතල ප්‍රකාරව, සබරගමුව පළතේ, රත්නපුර දිස්ත්‍රික්කයේ කොලොන්න ප්‍රාදේශීය සභා බල ප්‍රදේශය තුළ පිහිටි පහත අංක 02 උපලේඛනයේ දක්වෙන සිතියම මගින් දක්වා ඇති අංක 01 උපලේඛනය මගින් විස්තර කෙරෙන ප්‍රදේශ දියුණු කළ ප්‍රදේශ ලෙස ප්‍රකාශයට පත් කරන බව, සබරගමුව පළාත් සභාවේ, රත්නපුර දිස්ත්‍රික්කයේ පළාත් පාලන සහකාර කොමසාරිස් ඩබ්. ජී. එන්. සමන් කුමාර වන මම මෙයින් නිවේදනය කරනු ලැබේ.

ඩබ්. ජී. එන්. සමන් කුමාර,
පළාත් පාලන සහකාර කොමසාරිස්,
රත්නපුර.

2019 දෙසැම්බර් මස 02 වැනි දින.
පළාත් පාලන සහකාර කොමසාරිස් කාර්යාලයේ දී ය.

අංක 01 උපලේඛනය

කොලොන්න ප්‍රාදේශීය සභා බල ප්‍රදේශය තුළ පිහිටා ඇති, පහත සඳහන් සීමා වලට අයත් වන්නා වූ බුලුතොට-කැල්ල ප්‍රධාන මාර්ගයේ සහ කොලොන්න - පනාමුර ප්‍රධාන මාර්ගයේ මධ්‍ය ලක්ෂයේ සිට දෙපසට මීටර් 100 බැගින් විහිදී ඇති කලාපය තුළ පිහිටි කිසියම් දේපලක් හෝ දේපලක කොටසක් එම කලාපය තුළට ඇතුලත් වන කල්හි එම සම්පූර්ණ දේපලද දියුණු කළ ප්‍රදේශයට අයත් වේ.

- කොලොන්න නගරය (බුලුතොට කැල්ල ප්‍රධාන මාර්ගයේ නවනැලිය පාලම අසල සිට මඩුවන්වෙල 14 කණුව දක්වා වූ මාර්ගයේ මධ්‍ය ලක්ෂයේ සිට වම්පසට හා දකුණුපසට, ප්‍රධාන මාර්ගයේ සිට මීටර් 100 ක් වන ප්‍රදේශය.

- කැල්ල නගරය (කොලොන්න පනාමුර මාර්ගයේ අඹගහයාය හන්දියේ සිට කැල්ල ඌරාවල හන්දිය දක්වා වූ මාර්ගයේ මධ්‍ය ලක්ෂයේ සිට වම්පසට හා දකුණු පසට, ප්‍රධාන මාර්ගයේ සිට මීටර් 100 ඇතුලත පිහිටි ප්‍රදේශය.

කොලොන්න ප්‍රාදේශීය සභාව විසින් දියුණු කළ ප්‍රදේශයක් ලෙස නම් කිරීමට යෝජිත
කොලොන්න නවනැලිය පාලම අසල සිට මඩුවන්වෙල 14 කණුව දක්වා මාර්ගය



කොලොන්න ප්‍රාදේශීය සභාව විසින් දියුණු කළ ප්‍රදේශයක් ලෙස නම් කිරීමට යෝජිත
කොලොන්න පනාමුර මාර්ගයේ අඹගහයාය හන්දියේ සිට ඌරාවල හන්දිය දක්වා ප්‍රදේශය



විවිධ දැන්වීම්

කඩුවෙල මහා නගර සභාව

2020 වර්ෂය සඳහා විවිධ ගාස්තු පැනවීම

කඩුවෙල මහා නගර සභාව විසින් 2020 වර්ෂයේ පෙබරවාරි මස තුන (03) වන දින පවත්වන ලද මහා සභා රැස්වීමේ දී තීරණ අංක 05(i)(ඔ)/02/මු/1559 හා 1568 යටතේ පහත දැක්වෙන යෝජනාව සම්මත කරන ලද බව මෙයින් නිවේදනය කරමි.

බුද්ධික තුෂාර ජයවිලාල්
නගරාධිපති.
කඩුවෙල.

2020 පෙබරවාරි මස 03 වැනි දින,
කඩුවෙල මහා නගර සභා කාර්යාලයේ දී ය.

යෝජනාව

1988 අංක 252 දරන මහා නගර සභා ආඥපනතෙන් කඩුවෙල මහා නගර සභාවට පැවරී ඇති බලතල, කාර්ය හා කර්තව්‍ය ක්‍රියාත්මක කිරීමේ දී ඉටු කරනු ලබන පහත සඳහන් පොදු උපයෝගි සේවා, සුබ සාධන සේවා සහ වෙනත් බලතල ක්‍රියාවට නැංවීමේ දී අවශ්‍ය කරන සේවා සැපයීමේ දී 2020 වර්ෂය ඇතුළත මහා නගර සභා අරමුදලට අයකර ගත යුතු ගාස්තු මෙහි උපලේඛනයේ සඳහන් ආකාරයට විය යුතු බව කඩුවෙල මහා නගර සභාව යෝජනා කරන්නීය.

	සේවාව	*රු. ශත*
01.	බත්තරමුල්ල රෝයල් ප්ලාසා උත්සව ශාලාව වෙන් කිරීම (දිනකට)	
	(අ) විවාහ හෝ වෙනත් උත්සව අවස්ථාවන් සඳහා වායු සමීකරණ පහසුකම් සහිතව (දිවා කාලය සඳහා - පෙ.ව 08.00-ප.ව 5.00 දක්වා) (රාත්‍රී කාලය සඳහා - ප.ව. 06.00 සිට ප.ව 10.00 දක්වා)	50,000.00
	(ආ) ශාලාව වෙන් කරවා ගන්නා අවස්ථාවේ දී ගෙවිය යුතු ආපසු ගෙවනු ලැබිය හැකි තැන්පත් මුදල	25,000.00
	(ඇ) වෙන් කළ වේලාවෙන් පසුව උත්සව ශාලාව භාවිතා කරන සෑම පැයක හෝ ඉන් කොටසක් සඳහා	5,000.00
	(ඈ) විවාහ හෝ වෙනත් උත්සව අවස්ථා දිනයන්හි පෙර දින සැරසිලි කටයුතු සිදු කිරීම සඳහා, (වායුසමීකරණ පහසුකම් රහිතව)	2,000.00
	(ඉ) සම්මන්ත්‍රණ හා වෙනත් කටයුතු අවස්ථාවන් සඳහා වායුසමීකරණ පහසුකම් සහිතව (දිවා කාලය සඳහා - පෙ.ව 8.00-ප.ව. 5.00 දක්වා) (රාත්‍රී කාලය සඳහා - ප.ව. 06.00 සිට ප.ව. 10.00 දක්වා)	30,000.00
	(ඊ) ශාලාව වෙන් කරවා ගන්නා අවස්ථාවේ දී ගෙවිය යුතු ආපසු ගෙවනු ලැබිය හැකි තැන්පත් මුදල	10,000.00
	(උ) වෙන් කළ වේලාවෙන් පසුව උත්සව ශාලාව භාවිතා කරන සෑම පැයක හෝ ඉන් කොටසක් සඳහා	2,000.00
	(ඌ) සම්මන්ත්‍රණ හෝ වෙනත් කටයුතු අවස්ථා දිනයන්හි පෙර දින සැරසිලි කටයුතු සිදු කිරීම සඳහා, (වායු සමීකරණ පහසුකම් රහිතව)	1,000.00
02.	අතුරුගිරිය මහජන පුස්තකාලයේ පුස්තකාල පොත් බැහැර දීමේ කාර්යය ස්වක්‍රීයව සිදුකර ගැනීම සඳහා පුස්තකාල සාමාජිකත්වය ලබා ගැනීමේ දී අය කරනු ලබන ගාස්තුවට අමතරව ඩිජිටල් කාඩ් පතක් ලබා දීම සඳහා (එක් කාඩ්පතක් වෙනුවෙන්)	200.00

02-690

කටුවන ප්‍රාදේශීය සභාව

2020 වර්ෂය සඳහා ආදහනාගාර ගාස්තු පැනවීම

2019.12.06 දිනැති *ගැසට් පත්‍රයේ* පළ කරන ලද 2019 අගෝස්තු මස 22 වැනි දින පැවැති මහ සභාවේ තීරණ අංක 5 (12) XIV යටතේ පනවා ඇති ආදාහනාගාර ගාස්තුව මින් අවලංගු කරන අතර 2020 පෙබරවාරි මස 01 වැනි දින සිට ක්‍රියාත්මක වන පරිදි 2019 දෙසැම්බර් මස පැවැති මහ සභාවේ තීරණ අංක 8.18 යටතේ පහත සඳහන් පරිදි ගාස්තු සංශෝධනය කරනු ලබන බව මෙයින් නිවේදනය කරමි.

	රු.	*ශත*
බල ප්‍රදේශයෙන් පිටත දේහයක් ආදාහනය කිරීම	8,500	0
බල ප්‍රදේශයේ දේහයක් ආදහනය කිරීම	7,000	0

අයි. ජී. මහින්ද,
සභාපති,
කටුවන ප්‍රාදේශීය සභාව,
මිද්දෙනිය.

02-609

ශ්‍රී ලංකා රජයේ මුද්‍රණ දෙපාර්තමේන්තුවේ මුද්‍රණය කරන ලදී.