



# ශ්‍රී ලංකා ප්‍රජාතාන්ත්‍රික සමාජවාදී ජනරජයේ ගැසට් පත්‍රය

අංක 2,219 - 2021 මාර්තු මස 12 වැනි සිකුරාදා - 2021.03.12

(රජයේ බලයපිට ප්‍රසිද්ධ කරන ලදී.)

## IV (අ) වැනි කොටස - පළාත් සභා

(වෙන වෙනම ගොනු කර ගත හැකි පරිදි සෑම කොටසකට ම අයත් එක් එක් භාෂාවකට වෙන වෙනම පිටු අංක යොදා ඇත.)

				පිටුව					පිටුව
ආණ්ඩුකාරවරුන් විසින් කරන ලද ප්‍රකාශන ආදිය ... ..				—	අතුරු ව්‍යවස්ථා ... ..				—
ආණ්ඩුකාරවරුන් විසින් කරන ලද පත්කිරීම් ආදිය ... ..				—	තනතුරු ඇබැර්තු ... ..				—
වෙනත් පත්කිරීම් ... ..				—	විභාග විභාග ප්‍රතිඵල ආදිය ... ..				—
පළාත් සභා නිවේදන ... ..				412	ටෙන්ඩර් කැඳවීමේ දැන්වීම් ... ..				—
					බඩු බාහිරාදිය විකිණීම් ... ..				—
					තොටුපල් රේන්ද හා වෙනත් රේන්ද විකිණීම් ... ..				—
					විවිධ දැන්වීම් ... ..				—

සැ. යු. - "මාතර සමය" සංවිධානය (සංස්ථාගත කිරීමේ) පනත් කෙටුම්පත 2021 පෙබරවාරි මස 25 වැනි දින ශ්‍රී ලංකා ප්‍රජාතාන්ත්‍රික සමාජවාදී ජනරජයේ ගැසට් පත්‍රයේ II වැනි කොටසේ අතිරේකයක් වශයෙන් පළ කරන ලදී.

### සතිසභා නිකුත් වන ගැසට් පත්‍රයෙහි පළකිරීම සඳහා භාරගනු ලබන දැන්වීම් පිළිබඳ වැදගත් නිවේදනයයි

ශ්‍රී ලංකා ප්‍රජාතාන්ත්‍රික සමාජවාදී ජනරජයේ ගැසට් පත්‍රයේ අවසන් පිටුවේ සෑම මාසයක ම මුල් සතියේ දී පළ කරන නිවේදන භාරගන්නා දිනයන් සහ වේලාවන් පිළිබඳව මින් අවධානය යොමු කරනු ලැබේ.

ගැසට් පත්‍රයේ පළ කිරීම සඳහා දැන්වීම් භාරගැනීම ගැසට් පත්‍රය පළකරනු ලබන දිනයට සති දෙකකට පෙර සිකුරාදා දිනයෙහි දහවල් 12.00 ට අවසන් කරනු ලැබේ. තනතුරු - ඇබැර්තු, විභාග, ටෙන්ඩර් සහ වෙන්දේසි පිළිබඳ දැන්වීම්වල අවසන් දින සහ වේලාවන් ඒ පිළිබඳව උනන්දුවක් දක්වන අයට ප්‍රමාණවත් කාල වේලාවක් ලැබෙන පරිදි යොදාගත යුතු බවට, සියලු ම දෙපාර්තමේන්තු, සංස්ථා සහ මණ්ඩල යනාදිය වගබලාගත යුතු බව මින් අවධාරණය කෙරේ. පළකිරීම සඳහා එවනු ලබන සෑම දැන්වීමක් ම තනි පැත්තේ පමණක් පැහැදිලිව පිටපත් කළ යුතු ය. නිරවද්‍යතාවය පිළිබඳව කරන විමසීම් සහ පැමිණිලි ගැසට් පත්‍රය පළ වූ දින සිට තෙමසකට පසුව භාරගනු නොලැබේ.

ගැසට් පත්‍රයේ පළකරන සෑම දැන්වීමක් ම ගැසට් පත්‍රය පළකරනු ලබන දිනට සති දෙකකට පෙර එනම්, 2021 අප්‍රේල් මස 01 වැනි දින පළකරන ගැසට් පත්‍රයේ දැන්වීම් 2021 මාර්තු මස 19 වැනි දින දහවල් 12.00ට හෝ ඊට පෙර) තැපැලෙන් හෝ ගෙනවිත් රජයේ මුද්‍රණාලයට භාරදිය යුතු ය.

#### 2006 අංක 19 දරන ඉලෙක්ට්‍රොනික ගනුදෙනු පනත - 9 වැනි වගන්තිය

"යම් ප්‍රකාශනයක්, රීතියක්, නියෝගයක්, නියමයක්, අතුරු ව්‍යවස්ථාවක්, නිවේදනයක් හෝ වෙනත් කිසිවක් ගැසට් පත්‍රයේ පළ කළ යුතු බවට යම් පනතකින් හෝ නීති ප්‍රඥප්තියකින් විධිවිධාන සලස්වා ඇති අවස්ථාවක, ඒ රීතිය, නියෝගය, නියමය, අතුරු ව්‍යවස්ථාව, නිවේදනය හෝ වෙනත් දෙය ඉලෙක්ට්‍රොනික ස්වරූපයේ වන ගැසට් පත්‍රයක පළකරනු ලැබුවහොත් ඒ විධිවිධානය සම්පූර්ණ කර ඇත්තාත් සේ සැලකිය යුතු ය."

ගංගානි ලියනගේ,  
රජයේ මුද්‍රණාලයාධිපති.

2021 ජනවාරි මස 01 වැනි දින,  
කොළඹ 08,  
රජයේ මුද්‍රණ දෙපාර්තමේන්තුවේ දී ය.



මෙම ගැසට් පත්‍රය [www.documents.gov.lk](http://www.documents.gov.lk) වෙබ් අඩවියෙන් බාගත කළ හැක.

## පළාත් සභා නිවේදන

### කුරුණෑගල ප්‍රාදේශීය සභාව

දියුණු කළ ප්‍රදේශයක් වශයෙන් ප්‍රකාශයට පත් කිරීම

1987 අංක 15 දරන ප්‍රාදේශීය සභා පනතේ 134 වන වගන්තියේ (1) වන උප වගන්තියෙන් ප්‍රාදේශීය සභා වෙත පැවරී ඇති බලතල ප්‍රකාර, කුරුණෑගල ප්‍රාදේශීය සභාව විසින් 2019 නොවැම්බර් මස 21 වැනි දින පවත්වන ලද මහා සභා රැස්වීමේ දී තීරණ අංක 05 යටතේ සභාව සම්මත කරන ලද පහත සඳහන් යෝජනාවට එකී පනතේ ඉහත කී උපවගන්තියෙන් පළාත් පාලන සහකාර කොමසාරිස් වෙත ලැබී ඇති බලතල ප්‍රකාරව කුරුණෑගල පරිපාලන දිස්ත්‍රික්කයේ පළාත් පාලන සහකාර කොමසාරිස් ලෙස කටයුතු කරන මා විසින් අනුමැතිය දෙනු ලැබූ බව මහජනතාව වෙත මෙයින් ප්‍රකාශයට පත් කරනු ලැබේ.

එම්. ටී. එන්. කරුණාසේන,  
පළාත් පාලන සහකාර කොමසාරිස්,  
කුරුණෑගල දිස්ත්‍රික්කය.

2021 ජනවාරි මස 29 වැනි දින,  
වයඹ පළාත් පාලන සහකාර කොමසාරිස් කාර්යාලයේ දී ය.

#### යෝජනාව

1987 අංක 15 දරන ප්‍රාදේශීය සභා පනතේ 134 (1) වන උප වගන්තියෙන් ප්‍රාදේශීය සභාවට ලැබී ඇති බලතල ප්‍රකාර, කුරුණෑගල ප්‍රාදේශීය සභා බල ප්‍රදේශය තුළ පිහිටි පහත සිතියමෙන් සහ උපලේඛනයෙන් විස්තර කරන ප්‍රදේශය සඳහා උපරිම මට්ටමින් සේවාව ව්‍යාප්ත කිරීමට කුරුණෑගල ප්‍රාදේශීය සභාව කටයුතු කර ඇති හෙයින්, දියුණු කළ ප්‍රදේශයක් වශයෙන් පිළිගත යුතු බවත්,

එම පිළිගැනීමේ යෝජනා සම්මුතියට කුරුණෑගල දිස්ත්‍රික් පළාත් පාලන සහකාර කොමසාරිස්ගේ අනුමැතිය ලබා ගැනීමට ක්‍රියා කළ යුතු බවටත්, කුරුණෑගල ප්‍රාදේශීය සභාව යෝජනා කරන්නීය.

වයඹ පළාතේ කුරුණෑගල දිස්ත්‍රික්කයේ කුරුණෑගල ප්‍රාදේශීය සභා බල ප්‍රදේශය තුළ පිහිටි යන්තම්පලාව හන්දියේ සිට පැල්ලන්දෙණිය දක්වා වූ වර්ග කිලෝමීටර් 0.76ක් සහ පරිමිතිය කිලෝමීටර 7.44 ක් දියුණු කළ ප්‍රදේශයක් වශයෙන් ප්‍රකාශයට පත් කිරීමට යෝජිත ප්‍රදේශයේ භූගෝලීය බණ්ඩාංකවලින් හා අදාළ මායිම් හිමිකරුවන්ගේ නාමලේඛනය.

#### අක්ෂාංශ හා දේශාංශ පිහිටීම පිළිබඳ විස්තරය

අනු-අංකය	අක්ෂාංශ	දේශාංශ	සීමාව තුළ පිහිටි හිමිකරුවන්ගේ විස්තරය
1	7.524156°	80.329320°	සාගර ලර්නස් ආයතනයට අයත් ඉඩමේ පිටුපස මායිම දක්වා
2	7.523831°	80.329534°	සාගර ලර්නස් ආයතනයට අයත් ඉඩමේ පිටුපස මායිම දක්වා
3	7.523609°	80.329682°	සාගර ලර්නස් ආයතනයට අයත් ඉඩමේ පිටුපස මායිම දක්වා
4	7.523356°	80.329850°	ඩබ්. ඒ. එන්. එස්. ඊ. විජේසූරිය මහතාට අයත් ඉඩමේ පිටුපස මායිම
5	7.523003°	80.330094°	ඩබ්. එම්. ධර්මරත්න මහතාට අයත් ඉඩමේ පිටුපස මායිම
6	7.523084°	80.330237°	ඩබ්. එම්. ධර්මරත්න මහතාට අයත් ඉඩමේ පිටුපස මායිම දක්වා
7	7.522906°	80.330377°	ඩබ්. එම්. ධර්මරත්න මහතාට අයත් ඉඩමේ පිටුපස මායිම දක්වා
8	7.522679°	80.330549°	ඩබ්. ආර්. ද සිල්වා මහතාට අයත් ඉඩමේ පිටුපස මායිම දක්වා
9	7.522467°	80.330702°	ඩබ්. ආර්. ද සිල්වා මහතාට අයත් ඉඩමේ පිටුපස මායිම දක්වා

අනු. අංකය	අක්ෂාංශ	දේශාංශ	සීමාව තුළ පිහිටි නිමිකරුවන්ගේ විස්තරය
10	7.522301°	80.330728°	ඩබ්. ආර්. ද සිල්වා මහතාට අයත් ඉඩමේ පිටුපස මායිම දක්වා
11	7.522196°	80.330814°	ඩබ්. ආර්. ද සිල්වා මහතාට අයත් ඉඩමේ පිටුපස මායිම දක්වා
12	7.522013°	80.330957°	ඩබ්. ආර්. ද සිල්වා මහතාට අයත් ඉඩමේ පිටුපස මායිම දක්වා
13	7.522092°	80.331065°	ඩබ්. ආර්. ද සිල්වා මහතාට අයත් ඉඩමේ පිටුපස මායිම දක්වා
14	7.521987°	80.331154°	ඩබ්. ආර්. ද සිල්වා මහතාට අයත් ඉඩමේ පිටුපස මායිම දක්වා
15	7.521831°	80.331286°	ඩබ්. ආර්. ද සිල්වා මහතාට අයත් ඉඩමේ පිටුපස මායිම දක්වා
16	7.521637°	80.331448°	ඩබ්. ආර්. ද සිල්වා මහතාට අයත් ඉඩමේ පිටුපස මායිම දක්වා
17	7.521486°	80.331503°	ඩබ්. ආර්. ද සිල්වා මහතාට අයත් ඉඩමේ පිටුපස මායිම දක්වා
18	7.521559°	80.331601°	ඩබ්. ආර්. ද සිල්වා මහතාට අයත් ඉඩමේ පිටුපස මායිම දක්වා
19	7.521409°	80.331699°	ඩබ්. ආර්. ද සිල්වා මහතාට අයත් ඉඩමේ පිටුපස මායිම දක්වා
20	7.521288°	80.331782°	ඩබ්. ආර්. ද සිල්වා මහතාට අයත් ඉඩමේ පිටුපස මායිම දක්වා
21	7.521250°	80.331752°	ඩබ්. ආර්. ද සිල්වා මහතාට අයත් ඉඩමේ පිටුපස මායිම දක්වා
22	7.521131°	80.331844°	ඩබ්. ආර්. ද සිල්වා මහතාට අයත් ඉඩමේ පිටුපස මායිම දක්වා
23	7.520957°	80.331979°	ඩබ්. ආර්. ද සිල්වා මහතාට අයත් ඉඩමේ පිටුපස මායිම දක්වා
24	7.520667°	80.332270°	ඩබ්. ආර්. ද සිල්වා මහතාට අයත් ඉඩමේ පිටුපස මායිම දක්වා
25	7.520535°	80.332131°	උඩබදලව සුදර්ශන මහා විද්‍යාලයට අයත් ඉඩමේ පිටුපස මායිම දක්වා
26	7.520385°	80.332270°	ජී. ඩී. ගුණවතී මියට අයත් ඉඩමේ පිටුපස මායිම දක්වා
27	7.520194°	80.332451°	ඒ. එම්. ජේ. උත්පලවණ්ණා අතපත්තු මියට අයත් ඉඩමේ පිටුපස මායිම දක්වා
28	7.520033°	80.332641°	ඒ. එම්. බී. සී අතපත්තු මියට අයත් ඉඩමේ පිටුපස මායිම දක්වා
29	7.519849°	80.332779°	ඒ. එම්. එච්. එම්. අතපත්තු මියට අයත් ඉඩමේ පිටුපස මායිම දක්වා
30	7.519575°	80.332984°	සී. එච්. එම්. ප්‍රසන්න ප්‍රදීප් කුමාර වන්දසේකර මහතාට අයත් ඉඩමේ පිටුපස මායිම දක්වා
31	7.519487°	80.333008°	ප්‍රේමා රත්නායක මහත්මියට අයත් ඉඩමේ පිටුපස මායිම දක්වා
32	7.519382°	80.333103°	ජයතිලක මහතාට අයත් ඉඩමේ පිටුපස මායිම දක්වා
33	7.519292°	80.333180°	ඩබ්. බී. එන්. කරුණාතිලක මහතාට අයත් ඉඩමේ පිටුපස මායිම දක්වා
34	7.519415°	80.333359°	බී. බී. එම්. බදලව මහතාට අයත් ඉඩමේ පිටුපස මායිම දක්වා
35	7.519241°	80.333565°	අමිල නානායක්කාර මහතාට අයත් ඉඩමේ පිටුපස මායිම දක්වා
36	7.519028°	80.333816°	ජේ. පී. ගාමිණී එදිරිසිංහ මහතාට අයත් ඉඩමේ පිටුපස මායිම දක්වා

අනු-අංකය	අක්ෂාංශ	දේශාංශ	සීමාව තුළ පිහිටි නිමිකරුවන්ගේ විස්තරය
37	7.518875°	80.334066°	ජේ. එම්. එස්. ජයසුන්දර මහතාට අයත් ඉඩමේ පිටුපස මායිම දක්වා
38	7.518648	80.334312°	ඒ. හේරත් අධිකාරි මහතාට අයත් ඉඩමේ පිටුපස මායිම දක්වා
39	7.518378°	80.334569°	ඒ.ආර්. සී. රාජපක්ෂ මහතාට අයත් ඉඩමේ පිටුපස මායිම දක්වා
40	7.518162°	80.334735°	ජයතිලක මහතාට අයත් ඉඩමේ පිටුපස මායිම දක්වා
41	7.518022°	80.334740°	සංදානම් මහතාට අයත් ඉඩමේ පිටුපස මායිම දක්වා
42	7.517807°	80.334890°	අගුස්තිනා භාමිනේ මහත්මියට අයත් ඉඩමේ පිටුපස මායිම දක්වා
43	7.517404°	80.335170°	එන්. පී. ගුණදාස මහතාට අයත් ඉඩමේ පිටුපස මායිම දක්වා
44	7.517075°	80.335383°	එච්. එම්. ජයතිලක මහතාට අයත් ඉඩමේ පිටුපස මායිම දක්වා
45	7.516737°	80.335696°	එන්. පී. ගුණදාස මහතාට අයත් ඉඩමේ පිටුපස මායිම දක්වා
46	7.516378°	80.335998°	එන්. පී. ගුණදාස මහතාට අයත් ඉඩමේ පිටුපස මායිම දක්වා
47	7.516127°	80.336202°	එස්. එම්. ඩී. මුදියන්සේ මහතාට අයත් ඉඩමේ පිටුපස මායිම දක්වා
48	7.515839°	80.336398°	එච්. ඒ. රාජපක්ෂ මහතාට අයත් ඉඩමේ පිටුපස මායිම දක්වා
49	7.515565°	80.336587°	ඒ. ටී. වරුණ ජයන්ත මහතාට අයත් ඉඩමේ පිටුපස මායිම දක්වා
50	7.515212°	80.336821°	දුනීස පුෂ්ප රුවන් මහතාට අයත් ඉඩමේ පිටුපස මායිම දක්වා
51	7.515038°	80.336758°	ඩී. පී. තෙන්නකෝන් මහතාට අයත් ඉඩමේ පිටුපස මායිම දක්වා
52	7.514830°	80.336936°	සී. පී. එස්. ප්‍රනාන්දු මහතාට අයත් ඉඩමේ පිටුපස මායිම දක්වා
53	7.514681°	80.337077°	පී. ආර්. ධර්මසේන මහතාට අයත් ඉඩමේ පිටුපස මායිම දක්වා
54	7.514422°	80.337339°	චී. එච්. සෙනවිරත්න මහතාට අයත් ඉඩමේ පිටුපස මායිම දක්වා
55	7.514094°	80.337734°	ඩබ්. ඊ. කේ. සෙනවිරත්න මහතාට අයත් ඉඩමේ පිටුපස මායිම දක්වා
56	7.513732°	80.338048°	දුමින්ද මහතාට අයත් ඉඩමේ පිටුපස මායිම දක්වා
57	7.513385°	80.33847	ඩබ්. ඩී. සුනිල් මහතාට අයත් ඉඩමේ පිටුපස මායිම දක්වා
58	7.513216°	80.338541°	එස්. එස්. සිරිපාල මහතාට අයත් ඉඩමේ පිටුපස මායිම දක්වා
59	7.513037°	80.338752°	ටී. බී. සෙනවිරත්න මහතාට අයත් ඉඩමේ පිටුපස මායිම දක්වා
60	7.512683°	80.339228°	සුරේන් නවින්ද්‍ර මහතාට අයත් ඉඩමේ පිටුපස මායිම දක්වා
61	7.512417°	80.339645°	ඩබ්. ඩබ්. සුනිල් මහතාට අයත් ඉඩමේ පිටුපස මායිම දක්වා
62	7.512113°	80.340025°	එස්. එස්. සිරිපාල මහතාට අයත් ඉඩමේ පිටුපස මායිම දක්වා
63	7.512000°	80.340260°	ටීරෝන් විජේමාන්න මහතාට අයත් ඉඩමේ පිටුපස මායිම දක්වා
64	7.511743°	80.340423°	සලමන් සිංඤ්ඤා මහතාට අයත් ඉඩමේ පිටුපස මායිම දක්වා

අනු. අංකය	අක්ෂාංශ	දේශාංශ	සීමාව තුළ පිහිටි හිමිකරුවන්ගේ විස්තරය
65	7.511680°	80.340357°	කේ. ඒ. උපාලි මහතාට අයත් ඉඩමේ පිටුපස මායිම දක්වා
66	7.511404°	80.340437°	කේ. ඒ. උපාලි මහතාට අයත් ඉඩමේ පිටුපස මායිම දක්වා
67	7.511175°	80.340555°	ඩබ්. ඒ. එම්. එස්. සෙනෙවිරත්න මහතාට අයත් ඉඩමේ පිටුපස මායිම දක්වා
68	7.510991°	80.340801°	ඩබ්.ඒ. එම්. එස්. සෙනවිරත්න මහතාට අයත් ඉඩමේ පිටුපස මායිම දක්වා
69	7.511101°	80.340912°	එල්. ඩී. සලමන් සිංකෝ මහතාට අයත් ඉඩමේ පිටුපස මායිම දක්වා
70	7.510813°	80.341185°	ජේ ඒ. සිල්වා මහතාට අයත් ඉඩමේ පිටුපස මයිම දක්වා
71	7.510904°	80.341298°	ජේ ඒ. සිල්වා මහතාට අයත් ඉඩමේ පිටුපස මයිම දක්වා
72	7.510639°	80.341542°	ඩී. බංඩාර මහතාට අයත් ඉඩමේ පිටුපස මායිම දක්වා
73	7.510491°	80.341682°	ඩොස්ටර් බංඩාර මහතාට අයත් ඉඩමේ පිටුපස මායිම දක්වා
74	7.510262°	80.341810°	පී. ඩී. එස්. සංජීව මහතාට අයත් ඉඩමේ පිටුපස මායිම දක්වා
75	7.510058°	80.341872°	ශ්‍රීමති මියට අයත් ඉඩමේ පිටුපස මායිම් දක්වා
76	7.509829°	80.342009°	ශ්‍රීමති මියට අයත් ඉඩමේ පිටුපස මායිම් දක්වා
77	7.509507°	80.342202°	ශ්‍රීමති මියට අයත් ඉඩමේ පිටුපස මායිම් දක්වා
78	7.509285°	80.342669°	ආර්. ඒ. අයි. ප්‍රියතිලක මහතාට අයත් ඉඩමේ පිටුපස මායිම දක්වා
79	7.508976°	80.342822°	ආර්. ඒ. අයි. ප්‍රියතිලක මහතාට අයත් ඉඩමේ පිටුපස මායිම දක්වා
80	7.508791°	80.342812°	බී. ඒ. එස්. සරත්වන්ද්‍ර මහතාට අයත් ඉඩමේ පිටුපස මායිම දක්වා
81	7.508221°	80.343162°	යූ. ඒ. ගුණතිලක මහතාට අයත් ඉඩමේ පිටුපස මායිම දක්වා
82	7.507887°	80.343401°	යූ. ඒ. ගුණතිලක මහතාට අයත් ඉඩමේ පිටුපස මායිම දක්වා
83	7.507615°	80.343605°	බ්‍රසිල් වැල්ලෑඩ් ගව්බර්ස් මහතාට අයත් ඉඩමේ පිටුපස මායිම දක්වා
84	7.507621°	80.343808°	බ්‍රසිල් වැල්ලෑඩ් ගව්බර්ස් මහතාට අයත් ඉඩමේ පිටුපස මායිම දක්වා
85	7.507469°	80.344125°	එච් එම්. හේරත් මහතාට අයත් ඉඩමේ පිටුපස මායිම දක්වා
86	7.507334°	80.344401°	ඩබ්. එච්. එස්. ක්‍රිස්ටෝපර් ප්‍රනාන්දු මහතාට අයත් ඉඩමේ පිටුපස මායිම දක්වා
87	7.507057°	80.344627°	පී. එල්. කේ. ගුණවර්ධන මහතාට අයත් ඉඩමේ පිටුපස මායිම දක්වා
88	7.506902°	80.344446°	පී. එල්. කේ. ගුණවර්ධන මහතාට අයත් ඉඩමේ පිටුපස මායිම දක්වා
89	7.506730°	80.344584°	සී. ඩබ්. ඩබ්. රත්නායක මහතාට අයත් ඉඩමේ පිටුපස මායිම දක්වා
90	7.506533°	80.344740°	ඊ. ඒ. පී. විමලසේන මහතාට අයත් ඉඩමේ පිටුපස මායිම දක්වා
91	7.506352°	80.344883°	එච්. එම්. හේරත් මහතාට අයත් ඉඩමේ පිටුපස මායිම දක්ව
92	7.506081°	80.345081°	බී. ජේ. විජේකෝන් මහතාට අයත් ඉඩමේ පිටුපස මායිම දක්වා

අනු-අංකය	අක්ෂාංශ	දේශාංශ	සීමාව තුළ පිහිටි නිමිකරුවන්ගේ විස්තරය
93	7.505904°	80.345180°	ඒ. එම්. බ්‍රහ්මචාරී මහතාට අයත් ඉඩමේ පිටුපස මායිම දක්වා
94	7.505764°	80.345295°	කේ. සුමනසිංහ මහතාට අයත් ඉඩමේ පිටුපස මායිම දක්වා
95	7.505791°	80.345328°	ඒ. ආර්. සිල්වා මහතාට අයත් ඉඩමේ පිටුපස මායිම දක්වා
96	7.505662°	80.345428°	ඒ. ආර්. සිල්වා මහතාට අයත් ඉඩමේ පිටුපස මායිම දක්වා
97	7.505618°	80.345385°	ඒ. ආර්. සිල්වා මහතාට අයත් ඉඩමේ පිටුපස මායිම දක්වා
98	7.505441°	80.345533°	කේ. සුමනසිංහ මහතාට අයත් ඉඩමේ පිටුපස මායිම දක්වා
99	7.505298°	80.345658°	එස්. එම්. කාමෙල් මහතාට අයත් ඉඩමේ පිටුපස මායිම දක්වා
100	7.505127°	80.345799°	එම්. එන්. ජේ. ප්‍රනාන්දු මහතාට අයත් ඉඩමේ පිටුපස මායිම දක්වා
101	7.504955°	80.345942°	ඩී. කොස්තා මහතාට අයත් ඉඩමේ පිටුපස මායිම දක්වා
102	7.504821°	80.346056°	එච්. එම්. ජයවර්ධන මහතාට අයත් ඉඩමේ පිටුපස මායිම දක්වා
103	7.504691°	80.346133°	ජී. එම්. මැතිවි මහතාට අයත් ඉඩමේ පිටුපස මායිම දක්වා
104	7.504524°	80.346246°	ආර්. එම්. කේ. කරුණාරත්න මහතාට අයත් ඉඩමේ පිටුපස මායිම දක්වා
105	7.504356°	80.346379°	ජයන්ත අලුතිහාරේ මහතාට අයත් ඉඩමේ පිටුපස මායිම දක්වා
106	7.504137°	80.346564°	එච්. එම්. පී. රත්නායක මහතාට අයත් ඉඩමේ පිටුපස මායිම දක්වා
107	7.503920°	80.346713°	එල්. ඒ. කරුණාරත්න මහතාට අයත් ඉඩමේ පිටුපස මායිම දක්වා
108	7.503787°	80.346744°	පී. ඒ. ඩී. ඩයස් මහතාට අයත් ඉඩමේ පිටුපස මායිම දක්වා
109	7.503610°	80.346892°	ඩබ්. ජී. ඒ. කුමාර මහතාට අයත් ඉඩමේ පිටුපස මායිම දක්වා
110	7.503434°	80.347047°	එච්. එම්. ජී. සේනාරත්න මහතාට අයත් ඉඩමේ පිටුපස මායිම දක්වා
111	7.503224°	80.347226°	ඒ. ජේ. පී. කුලකුංච මහතාට අයත් ඉඩමේ පිටුපස මායිම දක්වා
112	7.502987°	80.347408°	ජේ. පී. කුලකුංච මහතාට අයත් ඉඩමේ පිටුපස මායිම දක්වා
113	7.502805°	80.347445°	පී. සුනේත්‍රා මියට අයත් ඉඩමේ පිටුපස මායිම දක්වා
114	7.502539°	80.347638°	පී. සුනේත්‍රා මියට අයත් ඉඩමේ පිටුපස මායිම දක්වා
115	7.502362°	80.347759°	කේ. එම්. බන්දුර්ධන මහතාට අයත් ඉඩමේ පිටුපස මායිම දක්වා
116	7.502148°	80.347912°	ජී. එම්. එම්. කැකුළුවල මහතාට අයත් ඉඩමේ පිටුපස මායිම දක්වා
117	7.501961°	80.347690°	එස්. එච්. සී. එස්. එස්. කරුණාරත්න මහතාට අයත් ඉඩමේ පිටුපස මායිම දක්වා
118	7.501829°	80.347778°	එම්. ඒ. ජයතිස්ස මහතාට අයත් ඉඩමේ පිටුපස මායිම දක්වා
119	7.501862°	80.347833°	ආර්. එම්. ඊ. එච්. ජයතිලක මහතාට අයත් ඉඩමේ පිටුපස මායිම දක්වා
120	7.501765°	80.347910°	ඩබ්. සී. පී. වීරසිංහ මහතාට අයත් ඉඩමේ පිටුපස මායිම දක්වා


අනු. අංකය	අක්ෂාංශ	දේශාංශ	සීමාව තුළ පිහිටි හිමිකරුවන්ගේ විස්තරය
121	7.501671°	80.347988°	ඩබ්. සී. පී. වීරසිංහ මහතාට අයත් ඉඩමේ පිටුපස මායිම දක්වා
122	7.501756°	80.348100°	ඩබ්. සී. පී. වීරසිංහ මහතාට අයත් ඉඩමේ පිටුපස මායිම දක්වා
123	7.501649°	80.348201°	ඩබ්. එම්. බංඩාර මහතාට අයත් ඉඩමේ පිටුපස මායිම දක්වා
124	7.501514°	80.348307°	චන්ද්‍රකාන්ති මහතාට අයත් ඉඩමේ පිටුපස මායිම දක්වා
125	7.501365°	80.348415°	චන්ද්‍රකාන්ති මහතාට අයත් ඉඩමේ පිටුපස මායිම දක්වා
126	7.501169°	80.348544°	ඩී. එස්. සමරසේකර මහතාට අයත් ඉඩමේ පිටුපස මායිම දක්වා
127	7.500965°	80.348666°	තිලක් කුමාරසිංහ මහතාට අයත් ඉඩමේ පිටුපස මායිම දක්වා
128	7.500792°	80.348771°	ටී. ටිකිරිබංඩා මහතාට අයත් ඉඩමේ පිටුපස මායිම දක්වා
129	7.500740°	80.348700°	කේ. ජී. එස්. එල්. විජේවර්ධන මහතාට අයත් ඉඩමේ පිටුපස මායිම දක්වා
130	7.500525°	80.348824°	ඊ. එම්. එස්. පුංචි බණ්ඩා මහතාට අයත් ඉඩමේ පිටුපස මායිම දක්වා
131	7.500309°	80.348502°	ඊ. එම්. එස්. පුංචි බණ්ඩා මහතාට අයත් ඉඩමේ පිටුපස මායිම දක්වා
132	7.500014°	80.347994°	ආර්. පී. බස්නායක මහතාට අයත් ඉඩමේ පිටුපස මායිම දක්වා
133	7.500650°	80.347376°	කොහිල පොකුණ පන්සලට අයත් ඉඩමේ පිටුපස මායිම දක්වා
134	7.500910°	80.347137°	කොහිල පොකුණ පන්සලට අයත් ඉඩමේ පිටුපස මායිම දක්වා
135	7.501151°	80.346865°	කොහිල පොකුණ පන්සලට අයත් ඉඩමේ පිටුපස මායිම දක්වා
136	7.501374°	80.346550°	කොහිල පොකුණ පන්සලට අයත් ඉඩමේ පිටුපස මායිම දක්වා
137	7.501287°	80.346453°	කොහිල පොකුණ පන්සලට අයත් ඉඩමේ පිටුපස මායිම දක්වා
138	7.501388°	80.346348°	කොහිල පොකුණ පන්සලට අයත් ඉඩමේ පිටුපස මායිම දක්වා
139	7.501456°	80.346391°	ගුරුගේ ශ්‍රියාලතා ද සිල්වා මියට අයත් ඉඩමේ පිටුපස මායිම දක්වා
140	7.501544°	80.346317°	රෝහණ මහතාට අයත් ඉඩමේ පිටුපස මායිම දක්වා
141	7.501514°	80.346289°	ජේ. ඒ. තාජදීන් මහතාට අයත් ඉඩමේ පිටුපස මායිම දක්වා
142	7.501644°	80.346191°	ජේ. ඒ. තාජදීන් මහතාට අයත් ඉඩමේ පිටුපස මායිම දක්වා
143	7.501772°	80.346295°	ශාන්ත ගුරුගේ මහතාට අයත් ඉඩමේ පිටුපස මායිම දක්වා
144	7.502062°	80.346052°	කැරවිගොඩ මහතාට අයත් ඉඩමේ පිටුපස මායිම දක්වා
145	7.501914°	80.345915°	ඩී. එම්. මැගිලින් තෝනා මියට අයත් ඉඩමේ පිටුපස මායිම දක්වා
146	7.502223°	80.345529°	චමින්ද ප්‍රහාන් කිරිමැටියාන මහතාට අයත් ඉඩමේ පිටුපස මායිම දක්වා
147	7.502561°	80.345173°	බී. ඒ. බී. කේ. පණ්ඩිතරත්න මහතාට අයත් ඉඩමේ පිටුපස මායිම දක්වා
148	7.502906°	80.344842°	ඩබ්. ටී. ජේ. අශෝක මහතාට අයත් ඉඩමේ පිටුපස මායිම දක්වා

අනු-අංකය	අක්ෂාංශ	දේශාංශ	සීමාව තුළ පිහිටි නිමිකරුවන්ගේ විස්තරය
149	7.503225°	80.344510°	සී. එල්. පියදාස මහතාට අයත් ඉඩමේ පිටුපස මායිම දක්වා
150	7.503450°	80.344275°	දඹකුඹුර මහතාට අයත් ඉඩමේ පිටුපස මායිම් දක්වා
151	7.503568°	80.344125°	දඹකුඹුර මහතාට අයත් ඉඩමේ පිටුපස මායිම් දක්වා
152	7.503737°	80.343925°	ආර්. එම්. ආර්. පද්මසිරි මහතාට අයත් ඉඩමේ පිටුපස මායිම දක්වා
153	7.503931°	80.343680°	ඊ. ටී. හේසාගේ මහතාට අයත් ඉඩමේ පිටුපස මායිම දක්වා
154	7.504140°	80.343447°	ඊ. ටී. හේසාගේ මහතාට අයත් ඉඩමේ පිටුපස මායිම දක්වා
155	7.504388°	80.343206°	ඩී. ඒ. චන්ද්‍රසේම මහතාට අයත් ඉඩමේ පිටුපස මායිම දක්වා
156	7.504565°	80.343028°	ඩී. ඒ. චන්ද්‍රසේම මහතාට අයත් ඉඩමේ පිටුපස මායිම දක්වා
157	7.504682°	80.342891°	මොරිස් විතාරණ මහතාට අයත් ඉඩමේ පිටුපස මායිම දක්වා
158	7.504765°	80.342808°	මොරිස් විතාරණ මහතාට අයත් ඉඩමේ පිටුපස මායිම දක්වා
159	7.504965°	80.342587°	ලයනල් පෙරේරා මහතාට අයත් ඉඩමේ පිටුපස මායිම දක්වා
160	7.505117°	80.342659°	ඡ. ආර්. ජයරත්න මහතාට අයත් ඉඩමේ පිටුපස මායිම දක්වා
161	7.505267°	80.342738°	ආර්. එම්. ජයසිංහ මහතාට අයත් ඉඩමේ පිටුපස මායිම දක්වා
162	7.505411°	80.342559°	යූ. පී. හේරත් මහතාට අයත් ඉඩමේ පිටුපස මායිම දක්වා
163	7.505583°	80.342643°	එච්. එම්. ප්‍රේමරත්න මහතාට අයත් ඉඩමේ පිටුපස මායිම දක්වා
164	7.505733°	80.342718°	නන්දසේන මහතාට අයත් ඉඩමේ පිටුපස මයිම දක්වා
165	7.505905°	80.342479°	පරාක්‍රම මහතාට අයත් ඉඩමේ පිටුපස මායිම දක්වා
166	7.506144°	80.342148°	ආර්. බී. එස්. ඩබ්. ආර්. බී. කොක්වල මහතාට අයත් ඉඩමේ ඉදිරිපස මායිම දක්වා
167	7.506335°	80.341839°	ආර්. බී. එස්. ඩබ්. ආර්. බී. කොක්වල මහතාට අයත් ඉඩමේ ඉදිරිපස මායිම දක්වා
168	7.506544°	80.341474°	ආර්. බී. එස්. ඩබ්. ආර්. බී. කොක්වල මහතාට අයත් ඉඩමේ ඉදිරිපස මායිම දක්වා
169	7.506761°	80.341107°	සාරගම වැවට අයත් ඉඩම මායිම දක්වා
170	7.507005°	80.340909°	සාරගම වැවට අයත් ඉඩම මායිම දක්වා
171	7.507326°	80.340649°	සාරගම වැවට අයත් ඉඩම මායිම දක්වා
172	7.507657°	80.340381°	සාරගම වැවට අයත් ඉඩම මායිම දක්වා
173	7.508295°	80.339844°	සාරගම වැවට අයත් ඉඩම මායිම දක්වා
174	7.508953°	80.339233°	සාරගම වැවට අයත් ඉඩම මායිම දක්වා
175	7.509540°	80.338772°	සාරගම වැවට අයත් ඉඩම මායිම දක්වා
176	7.510048°	80.338357°	සාරගම වැවට අයත් ඉඩම මායිම දක්වා



අනු. අංකය	අක්ෂාංශ	දේශාංශ	සීමාව තුළ පිහිටි හිමිකරුවන්ගේ විස්තරය
177	7.510421°	80.338054°	සාරගම වැවට අයත් ඉඩම මායිම දක්වා
178	7.510938°	80.337643°	සාරගම වැවට අයත් ඉඩම මායිම දක්වා
179	7.511297°	80.337297°	සාරගම වැවට අයත් ඉඩම මායිම දක්වා
180	7.511480°	80.337109°	සාරගම වැවට අයත් ඉඩම මායිම දක්වා
181	7.511544°	80.337045°	සාරගම වැවට අයත් ඉඩම මායිම දක්වා
182	7.511650°	80.336934°	සාරගම වැවට අයත් ඉඩම මායිම දක්වා
183	7.511836°	80.336746°	සාරගම වැවට අයත් ඉඩම මායිම දක්වා
184	7.512099°	80.336498°	සාරගම වැවට අයත් ඉඩම මායිම දක්වා
185	7.512353°	80.336290°	සාරගම වැවට අයත් ඉඩම මායිම දක්වා
186	7.512729°	80.336463°	සාරගම වැවට අයත් ඉඩම මායිම දක්වා
187	7.512960°	80.336198°	පී. ඩී. එස්. සිල්වා මහතාට අයත් ඉඩමේ පිටුපස මායිම දක්වා
188	7.513078°	80.336064°	ඩබ්. ඒ. චිරසූරිය මහතාට අයත් ඉඩමේ පිටුපස මායිම දක්වා
189	7.513251°	80.335863°	ඩබ්. ඒ. චිරසූරිය මහතාට අයත් ඉඩමේ පිටුපස මායිම දක්වා
190	7.513430°	80.335664°	සී. එස්. පෙරේරා මහතාට අයත් ඉඩමේ පිටුපස මායිම දක්වා
191	7.513642°	80.335418°	ලිංචන් මහතාට අයත් ඉඩමේ පිටුපස මායිම දක්වා
192	7.513770°	80.335280°	පී. ඩී. එස්. සිල්වා මහතාට අයත් ඉඩමේ පිටුපස මායිම දක්වා
193	7.513981°	80.335048°	පී. ඩී. එස්. සිල්වා මහතාට අයත් ඉඩමේ පිටුපස මායිම දක්වා
194	7.514150°	80.334861°	කේ. පී. පෙරේරා මහතාට අයත් ඉඩමේ පිටුපස මායිම දක්වා
195	7.514301°	80.334698°	කේ. පී. ඩබ්. පී. පෙරේරා මහතාට අයත් ඉඩමේ පිටුපස මායිම දක්වා
196	7.514470°	80.334521°	කේ. පී. ඩබ්. පී. පෙරේරා මහතාට අයත් ඉඩමේ පිටුපස මායිම දක්වා
197	7.514386°	80.334402°	කේ. පී. ඩබ්. පී. පෙරේරා මහතාට අයත් ඉඩමේ පිටුපස මායිම දක්වා
198	7.514562°	80.334261°	සී. එස්. සිරිවර්ධන මහතාට අයත් ඉඩමේ පිටුපස මායිම දක්වා
199	7.514745°	80.334117°	ශ්‍රියාණි සිරිවර්ධන මියට අයත් ඉඩමේ පිටුපස මායිම දක්වා
200	7.514992°	80.334130°	ශ්‍රියාණි සිරිවර්ධන මියට අයත් ඉඩමේ පිටුපස මායිම දක්වා
201	7.515253°	80.333977°	ශ්‍රියාණි සිරිවර්ධන මියට අයත් ඉඩමේ පිටුපස මායිම දක්වා
202	7.515612°	80.333765°	පී. සිරිවර්ධන මහතාට අයත් ඉඩමේ පිටුපස මායිම දක්වා
203	7.516154°	80.333755°	චිත්‍රමආරච්චි මහතාට අයත් පොල් ඉඩම පිටුපස මායිම දක්වා
204	7.516792°	80.333661°	චිත්‍රමආරච්චි මහතාට අයත් පොල් ඉඩම පිටුපස මායිම දක්වා

අනු-අංකය	අක්ෂාංශ	දේශාංශ	සීමාව තුළ පිහිටි නිමිකරුවන්ගේ විස්තරය
205	7.517182°	80.333280°	චිත්‍රමආරච්චි මහතාට අයත් පොල් ඉඩම පිටුපස මායිම දක්වා
206	7.517581°	80.332921°	චිත්‍රමආරච්චි මහතාට අයත් පොල් ඉඩම පිටුපස මායිම දක්වා
207	7.518119°	80.332468°	චිත්‍රමආරච්චි මහතාට අයත් පොල් ඉඩම පිටුපස මායිම දක්වා
208	7.518567°	80.332103°	චිත්‍රමආරච්චි මහතාට අයත් පොල් ඉඩම පිටුපස මායිම දක්වා
209	7.518845°	80.331876°	චිත්‍රමආරච්චි මහතාට අයත් පොල් ඉඩම පිටුපස මායිම දක්වා
210	7.519175°	80.331616°	චිත්‍රමආරච්චි මහත්මියට අයත් පොල් ඉඩම පිටුපස මායිම දක්වා
211	7.519440°	80.331417°	බී. කේ. අමරාවතී මහත්මියට අයත් ඉඩමේ පිටුපස මායිම දක්වා
212	7.519627°	80.331137°	බී. කේ. අමරාවතී මහතාට අයත් ඉඩමේ පිටුපස මායිම දක්වා
213	7.519785°	80.331034°	ජගත් මානනායක මහතාට අයත් ඉඩමේ පිටුපස මායිම දක්වා
214	7.519882°	80.331130°	ජගත් මානනායක මහතාට අයත් ඉඩමේ පිටුපස මායිම දක්වා
215	7.520171°	80.330918°	ජගත් මානනායක මහතාට අයත් ඉඩමේ පිටුපස මායිම දක්වා
216	7.520539°	80.330601°	ජගත් මානනායක මහතාට අයත් ඉඩමේ පිටුපස මායිම දක්වා
217	7.520795°	80.330383°	ජගත් මානනායක මහතාට අයත් ඉඩමේ පිටුපස මායිම දක්වා
218	7.520992°	80.330233°	ජගත් මානනායක මහතාට අයත් ඉඩමේ පිටුපස මායිම දක්වා
219	7.521166°	80.329653°	ජගත් මානනායක මහතාට අයත් ඉඩමේ පිටුපස මායිම දක්වා
220	7.521451°	80.329398°	ජගත් මානනායක මහතාට අයත් ඉඩමේ පිටුපස මායිම දක්වා
221	7.521703°	80.329654°	ජගත් මානනායක මහතාට අයත් ඉඩමේ පිටුපස මායිම දක්වා
222	7.522433°	80.329087°	ජගත් මානනායක මහතාට අයත් ඉඩමේ පිටුපස මායිම දක්වා
223	7.522281°	80.328825°	ජගත් මානනායක මහතාට අයත් ඉඩමේ පිටුපස මායිම දක්වා
224	7.522527°	80.328561°	ජගත් මානනායක මහතාට අයත් ඉඩමේ පිටුපස මායිම දක්වා
225	7.522625°	80.328669°	යූ. එල්. ඒ. පෙරේරා මහතාට අයත් ඉඩමේ පිටුපස මායිම දක්වා
226	7.522887°	80.328477°	යූ. එල්. ඒ. පෙරේරා මහතාට අයත් ඉඩමේ පිටුපස මායිම දක්වා
227	7.522738°	80.328284°	යූ. එල්. ඒ. පෙරේරා මහතාට අයත් ඉඩමේ පිටුපස මායිම දක්වා
228	7.522910°	80.328144°	පල්ලියට අයත් ඉඩමෙහි පිටුපස මායිම දක්වා
229	7.523014°	80.328245°	පල්ලියට අයත් ඉඩමෙහි පිටුපස මායිම දක්වා
230	7.523113°	80.328192°	පල්ලියට අයත් ඉඩමෙහි පිටුපස මායිම දක්වා
231	7.523461°	80.328553°	පල්ලියට අයත් ඉඩමෙහි පිටුපස මායිම දක්වා
232	7.523844°	80.328976°	පල්ලියට අයත් ඉඩමෙහි පිටුපස මායිම දක්වා



**කුරුණෑගල ප්‍රාදේශීය සභාව**

**දියුණු කළ ප්‍රදේශයක් වශයෙන් ප්‍රකාශයට පත් කිරීම**

1987 අංක 15 දරන ප්‍රාදේශීය සභා පනතේ 134 වන වගන්තියේ (1) වන උප වගන්තියෙන් ප්‍රාදේශීය සභා වෙත පැවරී ඇති බලතල ප්‍රකාර, කුරුණෑගල ප්‍රාදේශීය සභාව විසින් 2019 නොවැම්බර් මස 21 වැනි දින පවත්වන ලද මහා සභා රැස්වීමේ දී තීරණ අංක 05 යටතේ සභාව සම්මත කරන ලද පහත සඳහන් යෝජනාවට එකී පනතේ ඉහත කී උපවගන්තියෙන් පළාත් පාලන සහකාර කොමසාරිස් වෙත ලැබී ඇති බලතල ප්‍රකාරව කුරුණෑගල පරිපාලන දිස්ත්‍රික්කයේ පළාත් පාලන සහකාර කොමසාරිස් ලෙස කටයුතු කරන මා විසින් අනුමැතිය දෙනු ලැබූ බව මහජනතාව වෙත මෙයින් ප්‍රකාශයට පත් කරනු ලැබේ.

එම්. ටී. එන්. කරුණාසේන,  
පළාත් පාලන සහකාර කොමසාරිස්,  
කුරුණෑගල දිස්ත්‍රික්කය.

2021 ජනවාරි මස 29 වැනි දින,  
වයඹ පළාත් පාලන සහකාර කොමසාරිස් කාර්යාලයේ දී ය.

**යෝජනාව**

1987 අංක 15 දරන ප්‍රාදේශීය සභා පනතේ 134 (1) වන උප වගන්තියෙන් ප්‍රාදේශීය සභාවට ලැබී ඇති බලතල ප්‍රකාර, කුරුණෑගල ප්‍රාදේශීය සභා බල ප්‍රදේශය තුළ පිහිටි පහත සිතියමෙන් සහ උපලේඛනයෙන් විස්තර කරන ප්‍රදේශය සඳහා උපරිම මට්ටමින් සේවාව ව්‍යාප්ත කිරීමට කුරුණෑගල ප්‍රාදේශීය සභාව කටයුතු කර ඇති හෙයින්, දියුණු කළ ප්‍රදේශයක් වශයෙන් පිළිගත යුතු බවත්,

එම පිළිගැනීමේ යෝජනා සම්මුතියට කුරුණෑගල දිස්ත්‍රික් පළාත් පාලන සහකාර කොමසාරිස්ගේ අනුමැතිය ලබා ගැනීමට ක්‍රියා කළ යුතු බවටත්, කුරුණෑගල ප්‍රාදේශීය සභාව යෝජනා කරන්නීය.

වයඹ පළාතේ කුරුණෑගල දිස්ත්‍රික්කයේ කුරුණෑගල ප්‍රාදේශීය සභා බල ප්‍රදේශය තුළ පිහිටි පැල්ලන්දෙණිය හන්දියේ සිට මාස්පොත නගරය දක්වා වූ වර්ග කිලෝමීටර් 0.65ක් සහ පරිමිතිය කිලෝමීටර් 7.88 ක් දියුණු කළ ප්‍රදේශයක් වශයෙන් ප්‍රකාශයට පත් කිරීමට යෝජිත ප්‍රදේශයේ භූගෝලීය බණ්ඩාංකවලින් හා අදාළ මායිම් හිමිකරුවන්ගේ නාමලේඛනය.

**අක්ෂාංශ හා දේශාංශ පිහිටීම පිළිබඳ විස්තරය**

අනු. අංකය	අක්ෂාංශ	දේශාංශ	සීමාව තුළ පිහිටි හිමිකරුවන්ගේ විස්තරය
1	7.546773°	80.307255°	ප්‍රදීප් ප්‍රසන්න මහතාට අයත් ඉඩමෙහි පිටුපස මායිම දක්වා
2	7.546911°	80.307388°	ප්‍රදීප් ප්‍රසන්න මහතාට අයත් ඉඩමෙහි පිටුපස මායිම දක්වා
3	7.546885°	80.307444°	ප්‍රදීප් ප්‍රසන්න මහතාට අයත් ඉඩමෙහි පිටුපස මායිම දක්වා
4	7.546975°	80.307585°	මාස්පොත සතිපොළ පිටුපස මායිම දක්වා
5	7.547141°	80.307755°	මාස්පොත සතිපොළ පිටුපස මායිම දක්වා
6	7.547171°	80.308071°	මාස්පොත සතිපොළ පිටුපස මායිම දක්වා
7	7.547205°	80.308378°	මාස්පොත සතිපොළ පිටුපස මායිම දක්වා
8	7.547040°	80.308563°	මාස්පොත සතිපොළ පිටුපස මායිම දක්වා
9	7.546676°	80.308913°	ලාල් කුරේ මහතාගේ ඉඩමෙහි පිටුපස මායිම දක්වා
10	7.546392°	80.308839°	ලාල් කුරේ මහතාගේ ඉඩමෙහි පිටුපස මායිම දක්වා
11	7.546040°	80.308742°	ජී. එච්. ගාමිණි කුලසිංහ මහතාට අයත් ඉඩමේ පිටුපස මායිම දක්වා


අනු. අංකය	අක්ෂාංශ	දේශාංශ	සීමාව තුළ පිහිටි හිමිකරුවන්ගේ විස්තරය
12	7.544861°	80.310115°	සමරකෝන් මහතාට අයත් ඉඩමේ ඉදිරිපස මායිම දක්වා
13	7.544397°	80.310674°	කුමුදුනි වීරසිංහ මහත්මියට අයත් ඉඩමේ පිටුපස මායිම දක්වා
14	7.543702°	80.311322°	චමින්ද ගුණරත්න මහතාට අයත් පොල් ඉඩමේ පිටුපස මායිම දක්වා
15	7.541691°	80.313142°	චමින්ද ගුණරත්න මහතාට අයත් පොල් ඉඩමේ පිටුපස මායිම දක්වා
16	7.541329°	80.313412°	චමින්ද ගුණරත්න මහතාට අයත් පොල් ඉඩමේ පිටුපස මායිම දක්වා
17	7.541099°	80.313557°	චමින්ද ගුණරත්න මහතාට අයත් පොල් ඉඩමේ පිටුපස මායිම දක්වා
18	7.540905°	80.313698°	චමින්ද ගුණරත්න මහතාට අයත් පොල් ඉඩමේ පිටුපස මායිම දක්වා
19	7.540830°	80.313845°	චමින්ද ගුණරත්න මහතාට අයත් පොල් ඉඩමේ පිටුපස මායිම දක්වා
20	7.540593°	80.314206°	එල්. එච් එම්. ධර්මරත්න මහතාට අයත් ඉඩමේ පිටුපස මායිම දක්වා
21	7.540324°	80.314441°	පෙරේරා මහතාට අයත් ඉඩමේ පිටුපස මායිම දක්වා
22	7.540216°	80.314322°	තිලකරත්න මහතාට අයත් ඉඩමේ පිටුපස මායිම දක්වා
23	7.538993°	80.315567°	පී. එම්. එම්. එන්. ඩී. තිලකරත්න මහතාට අයත් ඉඩමේ පිටුපස මායිම දක්වා
24	7.539413°	80.316236°	එම්. පී. බී. ඩී. ගුණසිරි මහතාට අයත් පොල් ඉඩමේ පිටුපස මායිම දක්වා
25	7.538012°	80.317341°	එම්. පී. බී. ඩී. ගුණසිරි මහතාට අයත් පොල් ඉඩමේ පිටුපස මායිම දක්වා
26	7.537643°	80.317633°	එම්. පී. බී. ඩී. ගුණසිරි මහතාට අයත් පොල් ඉඩමේ පිටුපස මායිම දක්වා
27	7.535054°	80.319920°	එම්. පී. බී. ඩී. ගුණසිරි මහතාට අයත් පොල් ඉඩමේ පිටුපස මායිම දක්වා
28	7.535029°	80.320341°	එම්. පී. බී. ඩී. ගුණසිරි මහතාට අයත් පොල් ඉඩමේ පිටුපස මායිම දක්වා
29	7.534038°	80.321288°	එම්. පී. බී. ඩී. ගුණසිරි මහතාට අයත් පොල් ඉඩමේ පිටුපස මායිම දක්වා
30	7.533863°	80.321395°	එම්. පී. බී. ඩී. ගුණසිරි මහතාට අයත් පොල් ඉඩමේ පිටුපස මායිම දක්වා
31	7.533828°	80.321358°	එම්. පී. බී. ඩී. ගුණසිරි මහතාට අයත් පොල් ඉඩමේ පිටුපස මායිම දක්වා
32	7.533354°	80.321719°	කොස්මෝ ආයතනයට අයත් ඉඩමේ පිටුපස මායිම දක්වා
33	7.533596°	80.322063°	කොස්මෝ ආයතනයට අයත් ඉඩමේ පිටුපස මායිම දක්වා
34	7.532859°	80.322690°	කොස්මෝ ආයතනයට අයත් ඉඩමේ පිටුපස මායිම දක්වා
35	7.532537°	80.322302°	කොස්මෝ ආයතනයට අයත් ඉඩමේ පිටුපස මායිම දක්වා
36	7.532307°	80.322132°	කොස්මෝ ආයතනයට අයත් ඉඩමේ පිටුපස මායිම දක්වා
37	7.532174°	80.322262°	ආර්. එම්. ජී. රණසිංහ මහතාට අයත් ඉඩමේ පිටුපස මායිම දක්වා
38	7.531475°	80.322920°	ආර්. එම්. ජී. රණසිංහ මහතාට අයත් ඉඩමේ පිටුපස මායිම දක්වා
39	7.531547°	80.323120°	ආර්. එම්. ජී. රණසිංහ මහතාට අයත් ඉඩමේ පිටුපස මායිම දක්වා
40	7.530630°	80.323858°	රත්නායක මහතාට අයත් ඉඩමේ පිටුපස මායිම දක්වා
41	7.529688°	80.324522°	ඩී. එම්. ආර්. දිසානායක මහතාට අයත් ඉඩමේ පිටුපස මායිම දක්වා
42	7.528560°	80.325813°	තිලකරත්න මහතාට අයත් ඉඩමේ පිටුපස මායිම දක්වා

අනු-අංකය	අක්ෂාංශ	දේශාංශ	සීමාව තුළ පිහිටි නිමිකරුවන්ගේ විස්තරය
43	7.527384°	80.327157°	තිලකරත්න මහතාට අයත් ඉඩමේ පිටුපස මායිම දක්වා
44	7.526917°	80.327396°	තිලකරත්න මහතාට අයත් ඉඩමේ පිටුපස මායිම දක්වා
45	7.526962°	80.327567°	තිලකරත්න මහතාට අයත් ඉඩමේ පිටුපස මායිම දක්වා
46	7.526841°	80.327761°	තිලකරත්න මහතාට අයත් ඉඩමේ පිටුපස මායිම දක්වා
47	7.526670°	80.327874°	තිලකරත්න මහතාට අයත් ඉඩමේ පිටුපස මායිම දක්වා
48	7.526149°	80.328057°	තිලකරත්න මහතාට අයත් ඉඩමේ පිටුපස මායිම දක්වා
49	7.525856°	80.328025°	එස්. බී. ඒකනායක මහතාට අයත් ඉඩමේ පිටුපස මායිම දක්වා
50	7.525490°	80.328172°	කේ. ඩබ්. තිලකරත්න මහතාට අයත් ඉඩමේ පිටුපස මායිම දක්වා
51	7.525390°	80.328192°	වලිසුන්දර මහතාට අයත් ඉඩමේ පිටුපස මායිම දක්වා
52	7.524532°	80.328994°	වලිසුන්දර මහතාට අයත් ඉඩමේ පිටුපස මායිම දක්වා
53	7.524186°	80.329355°	ආර්. පී. ඩී. ජේ. මාලනී මියට අයත් ඉඩමේ පිටුපස මායිම දක්වා
54	7.523609°	80.328688°	ආර්. පී. ඩී. ජේ. මාලනී මියට අයත් ඉඩමේ පිටුපස මායිම දක්වා
55	7.523444°	80.328800°	ඩබ්. ඒ. එන්. එස්. ඒ. විජේසූරිය මහතාට අයත් ඉඩමේ පිටුපස මායිම දක්වා
56	7.523225°	80.328515°	මාර්ක් බෙන්ජමින් මහතාට අයත් ඉඩමේ පිටුපස මායිම දක්වා
57	7.523299°	80.328358°	මාර්ක් බෙන්ජමින් මහතාට අයත් ඉඩමේ පිටුපස මායිම දක්වා
58	7.523550°	80.328133°	එච්. සුදර්ශනී මියට අයත් ඉඩමේ පිටුපස මායිම දක්වා
59	7.523562°	80.328033°	ජේ. එම්. ජයසේන මහතාට අයත් ඉඩමේ පිටුපස මායිම දක්වා
60	7.524039°	80.327557°	ජේ. එම්. ජයසේන මහතාට අයත් ඉඩමේ පිටුපස මායිම දක්වා
61	7.524210°	80.327460°	සුසන්ත සොයිසා මහතාට අයත් ඉඩමේ පිටුපස මායිම දක්වා
62	7.524711°	80.327014°	එච්. එල්. ආරියපාල මහතාට අයත් ඉඩමේ පිටුපස මායිම දක්වා
63	7.524815°	80.326981°	එච්. එල්. ආරියපාල මහතාට අයත් ඉඩමේ පිටුපස මායිම දක්වා
64	7.525151°	80.326491°	එච්. එල්. ආරියපාල මහතාට අයත් ඉඩමේ පිටුපස මායිම දක්වා
65	7.525150°	80.326415°	එච්. එල්. ආරියපාල මහතාට අයත් ඉඩමේ පිටුපස මායිම දක්වා
66	7.525456°	80.326177°	රංජිත් වික්‍රමපාල මහතාට අයත් ඉඩමේ පිටුපස මායිම දක්වා
67	7.525364°	80.325981°	රංජිත් වික්‍රමපාල මහතාට අයත් ඉඩමේ පිටුපස මායිම දක්වා
68	7.525956°	80.325546°	කේ. ඩී. පී. චේතියරත්න මහතාට අයත් ඉඩමේ පිටුපස මායිම දක්වා
69	7.526096°	80.325703°	කේ. ඩී. පී. ජයසේන මහතාට අයත් ඉඩමේ පිටුපස මායිම දක්වා
70	7.526524°	80.325346°	බී. ජේ. විජේවර්ධන මහතාට අයත් ඉඩමේ පිටුපස මායිම දක්වා
71	7.526751°	80.325375°	කේ. ඒ. ඉනෝකා මහත්මියට අයත් ඉඩමේ පිටුපස මායිම දක්වා
72	7.526914°	80.325252°	එච්. එස්. එස්. මල්දෙණිය මහතාට අයත් ඉඩමේ පිටුපස මායිම දක්වා
73	7.526843°	80.325148°	එස්. ඒ. කේ. රණසිංහ මහතාට අයත් ඉඩමේ පිටුපස මායිම දක්වා

අනු. අංකය	අක්ෂාංශ	දේශාංශ	සීමාව තුළ පිහිටි හිමිකරුවන්ගේ විස්තරය
74	7.526952°	80.325043°	එස්. ඒ. කේ. රණසිංහ මහතාට අයත් ඉඩමේ පිටුපස මායිම දක්වා
75	7.526910°	80.324974°	කේ. ඩී. ලීලාවතී මියට අයත් ඉඩමේ පිටුපස මායිම දක්වා
76	7.527006°	80.324852°	කේ. ඩී. ඩබ්ලිව්. පියතිලක මහතාට අයත් ඉඩමේ පිටුපස මායිම දක්වා
77	7.527037°	80.324729°	වන්දන ප්‍රියදර්ශන මහතාට අයත් ඉඩමේ පිටුපස මායිම දක්වා
78	7.527145°	80.324643°	වන්දන ප්‍රියදර්ශන මහතාට අයත් ඉඩමේ පිටුපස මායිම දක්වා
79	7.527132°	80.324594°	සී. ටී. එස්. ගුණදාස මහතාට අයත් ඉඩමේ පිටුපස මායිම දක්වා
80	7.527215°	80.324509°	සේනාරත්න මහතාට අයත් ඉඩමේ පිටුපස මායිම දක්වා
81	7.527264°	80.324595°	ඩී. පී. විමලසේන මහතාට අයත් ඉඩමේ පිටුපස මායිම දක්වා
82	7.527891°	80.324251°	ඩී. පී. විමලසේන මහතාට අයත් ඉඩමේ පිටුපස මායිම දක්වා
83	7.527958°	80.323998°	ඒ. උඩගෙදර මහතාට අයත් ඉඩමේ පිටුපස මායිම දක්වා
84	7.528095°	80.323764°	ආර්. බී. ඒ. බණ්ඩාර මහතාට අයත් ඉඩමේ පිටුපස මායිම දක්වා
85	7.528029°	80.323393°	ඩී. චීරක්කොඩි මහතාට අයත් ඉඩමේ පිටුපස මායිම දක්වා
86	7.528409°	80.323217°	ඒ. එම්. පියතිලක මහතාට අයත් ඉඩමේ පිටුපස මායිම දක්වා
87	7.528380°	80.323139°	රණසිංහ බණ්ඩාර මහතාට අයත් ඉඩමේ පිටුපස මායිම දක්වා
88	7.528588°	80.323010°	එච්. එම්. එස්. හේරත් මහතාට අයත් ඉඩමේ පිටුපස මායිම දක්වා
89	7.528652°	80.323092°	එච්. එම්. සරත් නයනානන්ද හේරත් මහතාට අයත් ඉඩමේ පිටුපස මායිම දක්වා
90	7.529579°	80.322428°	ඩී. බී. ඩබ්ලිව්. එම්. දමයන්ති මියට අයත් ඉඩමේ පිටුපස මායිම දක්වා
91	7.530134°	80.322173°	ඩී. එම්. ඩී.ගිරි අම්මා මියට අයත් ඉඩමේ පිටුපස මායිම දක්වා
92	7.530303°	80.322045°	ධර්මරත්න මහතාට අයත් ඉඩමේ පිටුපස මායිම දක්වා
93	7.530658°	80.321812°	ජේ. එම්. එස්. කුමාරසිංහ මහතාට අයත් ඉඩමේ පිටුපස මායිම දක්වා
94	7.530816°	80.321573°	පී. එච්. කේ. රණවක මහතාට අයත් ඉඩමේ පිටුපස මායිම දක්වා
95	7.531271°	80.321096°	ආර්. එම්. එස්. කේ. රත්නායක මහතාට අයත් ඉඩමේ පිටුපස මායිම දක්වා
96	7.531649°	80.320338°	එම්. කමල්සිරි මහතාට අයත් ඉඩමේ පිටුපස මායිම දක්වා
97	7.531563°	80.320201°	කේ. ජයසුන්දර මහතාට අයත් ඉඩමේ පිටුපස මායිම දක්වා
98	7.531677°	80.320082°	ආර්. බී. අබේකෝන් මහතාට අයත් ඉඩමේ පිටුපස මායිම දක්වා
99	7.531807°	80.320132°	ටී. එස්. ජයලත් මහතාට අයත් ඉඩමේ පිටුපස මායිම දක්වා
100	7.531941°	80.320022°	ටී. එස්. ජයලත් මහතාට අයත් ඉඩමේ පිටුපස මායිම දක්වා
101	7.532539°	80.319870°	කේ. ඩී. රචිත්ඳ රූපසේන මහතාට අයත් ඉඩමේ පිටුපස මායිම දක්වා
102	7.534734°	80.318335°	එල්. ඒ. මදනායක මහතාට අයත් පොල් ඉඩමේ පිටුපස මායිම දක්වා
103	7.535603°	80.317443°	එල්. ඒ. මදනායක මහතාට අයත් පොල් ඉඩමේ පිටුපස මායිම දක්වා
104	7.536868°	80.315509°	එල්. ඒ. මදනායක මහතාට අයත් පොල් ඉඩමේ පිටුපස මායිම දක්වා

අනු-අංකය	අක්ෂාංශ	දේශාංශ	සීමාව තුළ පිහිටි නිමිකරුවන්ගේ විස්තරය
105	7.536845°	80.315445°	ඩී. පී. පී. ටී. කුමාර මහතාට අයත් ඉඩමේ පිටුපස මායිම දක්වා
106	7.536928°	80.315376°	මදනායක මහතාට අයත් ඉඩමේ පිටුපස මායිම දක්වා
107	7.536985°	80.315379°	එල්. වික්‍රමසිංහ මහතාට අයත් ඉඩමේ පිටුපස මායිම දක්වා
108	7.537207°	80.315283°	ඩබ්. එන්. එස්. පී. ජයරත්න මහතාට අයත් ඉඩමේ පිටුපස මායිම දක්වා
109	7.537987°	80.314600°	ඒ. පී. කුමාර මහතාට අයත් ඉඩමේ පිටුපස මායිම දක්වා
110	7.538656°	80.314271°	ඒ. පී. කුමාර මහතාට අයත් ඉඩමේ පිටුපස මායිම දක්වා
111	7.539144°	80.313844°	ඒමියා ඇසේස්ට් ආයතනයට අයත් ඉඩමේ පිටුපස මායිම දක්වා
112	7.539124°	80.313809°	වන්ති ආරච්චි මහතාට අයත් ඉඩමේ පිටුපස මායිම දක්වා
113	7.539301°	80.313470°	මාර්ක් සමරවික්‍රම මහතාට අයත් ඉඩමේ පිටුපස මායිම දක්වා
114	7.539473°	80.313348°	එස්. එම්. ඩී. ඩබ්. ඒ. වැලගනේ මහතාට අයත් ඉඩමේ පිටුපස මායිම දක්වා
115	7.539867°	80.313151°	ඒ. එම්. කුලසූරිය මහතාට අයත් ඉඩමේ පිටුපස මායිම දක්වා
116	7.540034°	80.312964°	රාමක්‍රිශ්නන් මහතාට අයත් ඉඩමේ පිටුපස මායිම දක්වා
117	7.540932°	80.311615°	ජනතා වතු සංවර්ධන අධිකාරියට අයත් ඉඩමේ පිටුපස මායිම දක්වා
118	7.541449°	80.311315°	යසරත්න මහතාට අයත් ඉඩමේ පිටුපස මායිම දක්වා
119	7.542150°	80.310219°	විජිත කුමාර මහතාට අයත් ඉඩමේ පිටුපස මායිම දක්වා
120	7.542328°	80.310201°	අබේසිංහ මහතාට අයත් ඉඩමේ පිටුපස මායිම දක්වා
121	7.542522°	80.310025°	කුරුකුන්නල මහතාට අයත් ඉඩමේ පිටුපස මායිම දක්වා
122	7.543237°	80.309003°	තිලකරත්න මහතාට අයත් ඉඩමේ පිටුපස මායිම දක්වා
123	7.543732°	80.308783°	සුනේත්‍රා කුමාරි මහත්මියට අයත් ඉඩමේ පිටුපස මායිම දක්වා
124	7.544004°	80.308773°	පී. බී. එම්. තිලකරත්න මහතාට අයත් ඉඩමේ පිටුපස මායිම දක්වා
125	7.544134°	80.308726°	එම්. ලසන්ත මහතාට අයත් ඉඩමේ පිටුපස මායිම දක්වා
126	7.544477°	80.308408°	රණසිංහ සේනාරත්න මහතාට අයත් ඉඩමේ පිටුපස මායිම දක්වා
127	7.544463°	80.308194°	සුනිල් පෙරේරා මහතාට අයත් ඉඩමේ පිටුපස මායිම දක්වා
128	7.544678°	80.308103°	ශ්‍රී ගංගාරාම විහාරස්ථානයට අයත් ඉඩමේ පිටුපස මායිම දක්වා
129	7.544719°	80.308150°	ශ්‍රී ගංගාරාම විහාරස්ථානයට අයත් ඉඩමේ පිටුපස මායිම දක්වා
130	7.544931°	80.308052°	බී. එච්. සෝමාවතී මියට අයත් ඉඩමේ පිටුපස මායිම දක්වා
131	7.545472°	80.307680°	නන්දා ඒකනායක මියට අයත් ඉඩමේ පිටුපස මායිම දක්වා
132	7.545802°	80.307504°	එල්. එස්. යටවර මහතාට අයත් ඉඩමේ පිටුපස මායිම දක්වා
133	7.546592°	80.307175°	සදසි ෆාමසි ආයතනයට අයත් ඉඩමේ පිටුපස මායිම දක්වා





**කුරුණෑගල ප්‍රාදේශීය සභාව**

**දියුණු කළ ප්‍රදේශයක් වශයෙන් ප්‍රකාශයට පත් කිරීම**

1987 අංක 15 දරන ප්‍රාදේශීය සභා පනතේ 134 වන වගන්තියේ (1) වන උප වගන්තියෙන් ප්‍රාදේශීය සභා වෙත පැවරී ඇති බලතල ප්‍රකාර, කුරුණෑගල ප්‍රාදේශීය සභාව විසින් 2019 නොවැම්බර් මස 21 වැනි දින පවත්වන ලද මහා සභා රැස්වීමේ දී තීරණ අංක 05 යටතේ සභාව සම්මත කරන ලද පහත සඳහන් යෝජනාවට එකී පනතේ ඉහත කී උපවගන්තියෙන් පළාත් පාලන සහකාර කොමසාරිස් වෙත ලැබී ඇති බලතල ප්‍රකාරව කුරුණෑගල පරිපාලන දිස්ත්‍රික්කයේ පළාත් පාලන සහකාර කොමසාරිස් ලෙස කටයුතු කරන මා විසින් අනුමැතිය දෙනු ලැබූ බව මහජනතාව වෙත මෙයින් ප්‍රකාශයට පත් කරනු ලැබේ.

එම්. ටී. එන්. කරුණාසේන,  
පළාත් පාලන සහකාර කොමසාරිස්,  
කුරුණෑගල දිස්ත්‍රික්කය.

2021 ජනවාරි මස 29 වැනි දින,  
වයඹ පළාත් පාලන සහකාර කොමසාරිස් කාර්යාලයේ දී ය.

**යෝජනාව**

1987 අංක 15 දරන ප්‍රාදේශීය සභා පනතේ 134 (1) වන උප වගන්තියෙන් ප්‍රාදේශීය සභාවට ලැබී ඇති බලතල ප්‍රකාර, කුරුණෑගල ප්‍රාදේශීය සභා බල ප්‍රදේශය තුළ පිහිටි පහත සිතියමෙන් සහ උපලේඛනයෙන් විස්තර කරන ප්‍රදේශය සඳහා උපරිම මට්ටමින් සේවාව ව්‍යාප්ත කිරීමට කුරුණෑගල ප්‍රාදේශීය සභාව කටයුතු කර ඇති හෙයින්, දියුණු කළ ප්‍රදේශයක් වශයෙන් පිළිගත යුතු බවත්,

එම පිළිගැනීමේ යෝජනා සම්මුතියට කුරුණෑගල දිස්ත්‍රික්කයේ පළාත් පාලන සහකාර කොමසාරිස්ගේ අනුමැතිය ලබා ගැනීමට ක්‍රියා කළ යුතු බවටත්, කුරුණෑගල ප්‍රාදේශීය සභාව යෝජනා කරන්නීය.

වයඹ පළාතේ කුරුණෑගල දිස්ත්‍රික්කයේ කුරුණෑගල ප්‍රාදේශීය සභා බල ප්‍රදේශය තුළ පිහිටි හිරිපිටිය පාර 01 වර්ග කිලෝ මීටර් 0.56 ක් සහ පරිමිතිය කිලෝ මීටර් 6.95ක් දියුණු කළ ප්‍රදේශයක් වශයෙන් ප්‍රකාශයට පත් කිරීමට යෝජනා ප්‍රදේශයේ භූගෝලීය බන්ධාංක වලින් හා අදාළ මායිම් හිමිකරුවන්ගේ නාමලේඛනය.

**හිරිපිටි පාර අක්ෂාංශ හා දේශාංශ පිහිටීම පිළිබඳ විස්තරය**

අනු. අංකය	අක්ෂාංශ	දේශාංශ	සීමාව තුළ පිහිටි හිමිකරුවන්ගේ විස්තරය
1	7.558562°	80.365830°	සූරිය ආරච්චි මහතාට අයත් ඉඩමේ පිටුපස මායිම දක්වා
2	7.559063°	80.367007°	එච්. වයි. එස්. බී. හේරත් මහතාට අයත් ඉඩමෙහි පිටුපස මායිම දක්වා
3	7.559014°	80.367441°	එච්. වයි. එස්. බී. හේරත් මහතාට අයත් ඉඩමෙහි පිටුපස මායිම දක්වා
4	7.559054°	80.367559°	එච්. වයි. එස්. බී. හේරත් මහතාට අයත් ඉඩමෙහි පිටුපස මායිම දක්වා
5	7.558861°	80.367648°	එච්. වයි. එස්. බී. හේරත් මහතාට අයත් ඉඩමෙහි පිටුපස මායිම දක්වා
6	7.558950°	80.367834°	එච්. වයි. එස්. බී. හේරත් මහතාට අයත් ඉඩමෙහි පිටුපස මායිම දක්වා
7	7.557870°	80.368398°	එච්. වයි. එස්. බී. හේරත් මහතාට අයත් ඉඩමෙහි පිටුපස මායිම දක්වා
8	7.557878°	80.368456°	එච්. වයි. එස්. බී. හේරත් මහතාට අයත් ඉඩමෙහි පිටුපස මායිම දක්වා
9	7.557036°	80.368658°	එච්. වයි. එස්. බී. හේරත් මහතාට අයත් ඉඩමෙහි පිටුපස මායිම දක්වා
10	7.556945°	80.368701°	එච්. වයි. එස්. බී. හේරත් මහතාට අයත් ඉඩමෙහි පිටුපස මායිම දක්වා

අනු. අංකය	අක්ෂාංශ	දේශාංශ	සීමාව තුළ පිහිටි හිමිකරුවන්ගේ විස්තරය
11	7.556460°	80.368754°	වැල්ලව රෝහල අයත් ඉඩමෙහි පිටුපස මායිම දක්වා
12	7.556413°	80.368650°	වැල්ලව රෝහල අයත් ඉඩමෙහි පිටුපස මායිම දක්වා
13	7.556294°	80.368689°	වැල්ලව රෝහල අයත් ඉඩමෙහි පිටුපස මායිම දක්වා
14	7.554916°	80.369560°	කේ. ඒ. ඩී. විජේසේකර මහතාට අයත් ඉඩමෙහි පිටුපස මායිම දක්වා
15	7.554862°	80.369441°	කේ. ඒ. ඩී. විජේසේකර මහතාට අයත් ඉඩමෙහි පිටුපස මායිම දක්වා
16	7.554448°	80.369629°	නිමල් කරුණාරත්න මහතාට අයත් ඉඩමෙහි පිටුපස මායිම දක්වා
17	7.554409°	80.369529°	නිමල් කරුණාරත්න මහතාට අයත් ඉඩමෙහි පිටුපස මායිම දක්වා
18	7.554087°	80.369643°	එම්. නන්දදේව මහතාට අයත් ඉඩමෙහි පිටුපස මායිම දක්වා
19	7.554136°	80.369760°	එම්. නන්දදේව මහතාට අයත් ඉඩමෙහි පිටුපස මායිම දක්වා
20	7.553710°	80.369912°	ආර්. එම්. නවරත්න මහතාට අයත් ඉඩමෙහි පිටුපස මායිම දක්වා
21	7.553659°	80.369808°	ආර්. එම්. නවරත්න මහතාට අයත් ඉඩමෙහි පිටුපස මායිම දක්වා
22	7.553073°	80.370061°	කේ. ඒ. කරුණාසිංහ මහතාට අයත් ඉඩමෙහි පිටුපස මායිම දක්වා
23	7.553066°	80.370053°	කේ. ඒ. කරුණාසිංහ මහතාට අයත් ඉඩමෙහි පිටුපස මායිම දක්වා
24	7.552995°	80.370073°	ඒ. දයාරත්න මහතාට අයත් ඉඩමෙහි පිටුපස මායිම දක්වා
25	7.553031°	80.370201°	ඒ. දයාරත්න මහතාට අයත් ඉඩමෙහි පිටුපස මායිම දක්වා
26	7.552530°	80.370377°	වීරසූරිය මහතාට අයත් ඉඩමෙහි පිටුපස මායිම දක්වා
27	7.552509°	80.370314°	වීරසූරිය මහතාට අයත් ඉඩමෙහි පිටුපස මායිම දක්වා
28	7.552286°	80.370396°	මහින්ද මහතාට අයත් ඉඩමෙහි පිටුපස මායිම දක්වා
29	7.552265°	80.370327°	මහින්ද මහතාට අයත් ඉඩමෙහි පිටුපස මායිම දක්වා
30	7.551916°	80.370490°	සම් සමීර් මහතාට අයත් ඉඩමෙහි පිටුපස මායිම දක්වා
31	7.551937°	80.370603°	සම් සමීර් මහතාට අයත් ඉඩමෙහි පිටුපස මායිම දක්වා
32	7.551626°	80.370622°	සම් සමීර් මහතාට අයත් ඉඩමෙහි පිටුපස මායිම දක්වා
33	7.551644°	80.370710°	ඩී. ආචුද් ලෙබ්බේ මහතාට අයත් ඉඩමෙහි පිටුපස මායිම දක්වා
34	7.550896°	80.370877°	ඩී. ආචුද් ලෙබ්බේ මහතාට අයත් ඉඩමෙහි පිටුපස මායිම දක්වා
35	7.550839°	80.370621°	ඩී. ආචුද් ලෙබ්බේ මහතාට අයත් ඉඩමෙහි පිටුපස මායිම දක්වා
36	7.550656°	80.370661°	සේනාරත්න මහතාට අයත් ඉඩමෙහි පිටුපස මායිම දක්වා
37	7.550552°	80.370710°	සේනාරත්න මහතාට අයත් ඉඩමෙහි පිටුපස මායිම දක්වා
38	7.550584°	80.370794°	සේනාරත්න මහතාට අයත් ඉඩමෙහි පිටුපස මායිම දක්වා

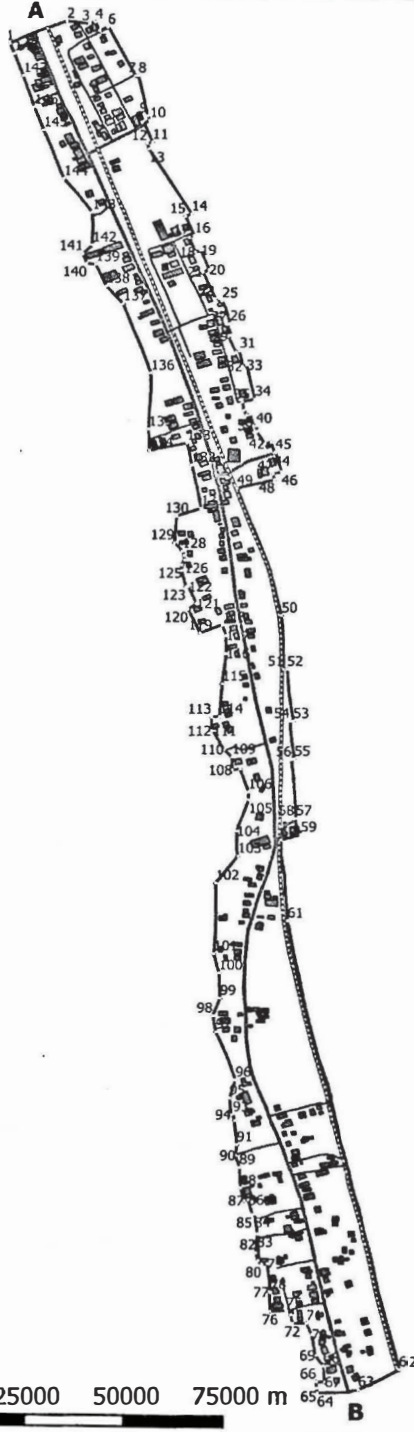
අනු-අංකය	අක්ෂාංශ	දේශාංශ	සීමාව තුළ පිහිටි නිම්කරුවන්ගේ විස්තරය
39	7.550333°	80.370847°	ඒ. කාදර් මහතාට අයත් ඉඩමෙහි පිටුපස මායිම දක්වා
40	7.550325°	80.370908°	ඒ. කාදර් මහතාට අයත් ඉඩමෙහි පිටුපස මායිම දක්වා
41	7.550219°	80.370921°	ඒ. කාදර් මහතාට අයත් ඉඩමෙහි පිටුපස මායිම දක්වා
42	7.549939°	80.371091°	ඒ. කාදර් මහතාට අයත් ඉඩමෙහි පිටුපස මායිම දක්වා
43	7.549990°	80.371217°	ඒ. කාදර් මහතාට අයත් ඉඩමෙහි පිටුපස මායිම දක්වා
44	7.549757°	80.371280°	ඒ. කාදර් මහතාට අයත් ඉඩමෙහි පිටුපස මායිම දක්වා
45	7.549772°	80.371304°	ඒ. කාදර් මහතාට අයත් ඉඩමෙහි පිටුපස මායිම දක්වා
46	7.549339°	80.371429°	ඒ. ආර්. එම්. හනීෆා මහත්මියට අයත් ඉඩමෙහි පිටුපස මායිම දක්වා
47	7.549291°	80.371262°	ඒ. ආර්. එම්. හනීෆා මහත්මියට අයත් ඉඩමෙහි පිටුපස මායිම දක්වා
48	7.549163°	80.371294°	ඒ. ආර්. එම්. හනීෆා මහත්මියට අයත් ඉඩමෙහි පිටුපස මායිම දක්වා
49	7.548965°	80.370533°	ඕ. ඩී. ලෙනිබේ මහතාට අයත් ඉඩමෙහි පිටුපස මායිම දක්වා
50	7.546202°	80.371451°	එම්. ගුණරත්න මහතාට අයත් ඉඩමෙහි පිටුපස මායිම දක්වා
51	7.545042°	80.371498°	ප්‍රේමදාස මහතාට අයත් ඉඩමෙහි පිටුපස මායිම දක්වා
52	7.545052°	80.371572°	ප්‍රේමදාස මහතාට අයත් ඉඩමෙහි පිටුපස මායිම දක්වා
53	7.543912°	80.371697°	ප්‍රේමදාස මහතාට අයත් ඉඩමෙහි පිටුපස මායිම දක්වා
54	7.543904°	80.371622°	ප්‍රේමදාස මහතාට අයත් ඉඩමෙහි පිටුපස මායිම දක්වා
55	7.543110°	80.371719°	දුම්රිය දෙපාර්තමේන්තුවට අයත් ඉඩමෙහි පිටුපස මායිම දක්වා
56	7.543096°	80.371657°	දුම්රිය දෙපාර්තමේන්තුවට අයත් ඉඩමෙහි පිටුපස මායිම දක්වා
57	7.541835°	80.371757°	එස්. කරුණාරත්න මහතාට අයත් ඉඩමෙහි පිටුපස මායිම දක්වා
58	7.541826°	80.371726°	එස්. කරුණාරත්න මහතාට අයත් ඉඩමෙහි පිටුපස මායිම දක්වා
59	7.541465°	80.371866°	එස්. කරුණාරත්න මහතාට අයත් ඉඩමෙහි පිටුපස මායිම දක්වා
60	7.541356°	80.371455°	දුම්රිය දෙපාර්තමේන්තුවට අයත් ඉඩමෙහි පිටුපස මායිම දක්වා
61	7.539593°	80.371624°	රචින්ද්‍ර ප්‍රේමරත්න මහතාට අයත් ඉඩමෙහි පිටුපස මායිම දක්වා
62	7.529878°	80.373946°	පද්මා මහත්මියට අයත් පොල් ඉඩමෙහි පිටුපස මායිම දක්වා
63	7.529447°	80.373104°	පද්මා මහත්මියට අයත් පොල් ඉඩමෙහි පිටුපස මායිම දක්වා
64	7.529370°	80.372276°	ගනේෂ් මහතාට අයත් ඉඩමෙහි පිටුපස මායිම දක්වා
65	7.529469°	80.372258°	ආර්. එම්. බණ්ඩාර මැණිකේ මහත්මියට අයත් ඉඩමෙහි පිටුපස මායිම දක්වා
66	7.529602°	80.372249°	පී. අමරකෝන් මහතාට අයත් ඉඩමෙහි පිටුපස මායිම දක්වා

අනු. අංකය	අක්ෂාංශ	දේශාංශ	සීමාව තුළ පිහිටි හිමිකරුවන්ගේ විස්තරය
67	7.529600°	80.372423°	පී. අමරකෝන් මහතාට අයත් ඉඩමෙහි පිටුපස මායිම දක්වා
68	7.529940°	80.372392°	ධර්ම බන්දුල මහතාට අයත් ඉඩමෙහි පිටුපස මායිම දක්වා
69	7.530162°	80.372233°	උපුල් මහතාට අයත් ඉඩමෙහි පිටුපස මායිම දක්වා
70	7.530606°	80.372148°	ඩබ්. ජී. ජයරත්න මහතාට අයත් ඉඩමෙහි පිටුපස මායිම දක්වා
71	7.530837°	80.372033°	ජයවර්ධන මහතාට අයත් ඉඩමෙහි පිටුපස මායිම දක්වා
72	7.530842°	80.371754°	ආර්. ජයවර්ධන මහතාට අයත් ඉඩමෙහි පිටුපස මායිම දක්වා
73	7.531011°	80.371725°	ආර්. ජයවර්ධන මහතාට අයත් ඉඩමෙහි පිටුපස මායිම දක්වා
74	7.531033°	80.371641°	එස්. මැටිල්ඩා ප්‍රනාන්දු මහත්මියට අයත් ඉඩමෙහි පිටුපස මායිම දක්වා
75	7.531103°	80.371623°	එස්. මැටිල්ඩා ප්‍රනාන්දු මහත්මියට අයත් ඉඩමෙහි පිටුපස මායිම දක්වා
76	7.531085°	80.371308°	ඊ. පී. එන්. ආනන්ද මහතාට අයත් ඉඩමෙහි පිටුපස මායිම දක්වා
77	7.531496°	80.371290°	නිලකම් සේනාරත්න මහත්මියට අයත් ඉඩමෙහි පිටුපස මායිම දක්වා
78	7.531497°	80.371317°	නිලකම් සේනාරත්න මහත්මියට අයත් ඉඩමෙහි පිටුපස මායිම දක්වා
79	7.532118°	80.371243°	ජේ. පැරකුම් සේනාරත්න මහතාට අයත් ඉඩමෙහි පිටුපස මායිම දක්වා
80	7.532106°	80.371122°	ජේ. පැරකුම් සේනාරත්න මහතාට අයත් ඉඩමෙහි පිටුපස මායිම දක්වා
81	7.532183°	80.371052°	ජේ. පැරකුම් සේනාරත්න මහතාට අයත් ඉඩමෙහි පිටුපස මායිම දක්වා
82	7.532356°	80.371004°	ජේ. පැරකුම් සේනාරත්න මහතාට අයත් ඉඩමෙහි පිටුපස මායිම දක්වා
83	7.532772°	80.371029°	ජේ. ජේ. කුසුමලතා මහත්මියට අයත් ඉඩමෙහි පිටුපස මායිම දක්වා
84	7.533191°	80.370975°	මැද්දේගම පන්සලට අයත් ඉඩමෙහි පිටුපස මායිම දක්වා
85	7.533191°	80.370926°	මැද්දේගම පන්සලට අයත් ඉඩමෙහි පිටුපස මායිම දක්වා
86	7.533512°	80.370845°	මැද්දේගම පන්සලට අයත් ඉඩමෙහි පිටුපස මායිම දක්වා
87	7.533494°	80.370757°	මැද්දේගම පන්සලට අයත් ඉඩමෙහි පිටුපස මායිම දක්වා
88	7.533777°	80.370680°	මැද්දේගම පන්සලට අයත් ඉඩමෙහි පිටුපස මායිම දක්වා
89	7.534222°	80.370657°	මැද්දේගම පන්සලට අයත් ඉඩමෙහි පිටුපස මායිම දක්වා
90	7.534490°	80.370577°	මැද්දේගම පන්සලට අයත් ඉඩමෙහි පිටුපස මායිම දක්වා
91	7.534731°	80.370606°	පබාවතී මහත්මියට අයත් ඉඩමෙහි පිටුපස මායිම දක්වා
92	7.535240°	80.370555°	කේ. ජයතිලක මහතාට අයත් ඉඩමෙහි පිටුපස මායිම දක්වා
93	7.535386°	80.370513°	කේ. ජයතිලක මහතාට අයත් ඉඩමෙහි පිටුපස මායිම දක්වා
94	7.535380°	80.370478°	කේ. ජයතිලක මහතාට අයත් ඉඩමෙහි පිටුපස මායිම දක්වා

අ.නු. අංකය	අක්ෂාංශ	දේශාංශ	සීමාව තුළ පිහිටි නිමිකරුවන්ගේ විස්තරය
95	7.535755°	80.370444°	තිලක් විජය බණ්ඩාර මහතාට අයත් ඉඩමෙහි පිටුපස මායිම දක්වා
96	7.536149°	80.370564°	එච්. පී. මල්ලික පුජිත මහතාට අයත් ඉඩමෙහි පිටුපස මායිම දක්වා
97	7.537184°	80.370150°	මැදදේගම පන්සලට අයත් ඉඩමෙහි පිටුපස මායිම දක්වා
98	7.537511°	80.370091°	රත්නසිරි මුතුගල මහතාට අයත් ඉඩමෙහි පිටුපස මායිම දක්වා
99	7.537898°	80.370243°	සුනිල් රොහානා මහත්මියට අයත් ඉඩමෙහි පිටුපස මායිම දක්වා
100	7.538428°	80.370222°	කරුණාතිලක මහතාට අයත් කුඹුරෙහි පිටුපස මායිම දක්වා
101	7.538858°	80.370111°	නිමල් පද්ම කුමාර මහතාට අයත් ඉඩමෙහි පිටුපස මායිම දක්වා
102	7.540398°	80.370117°	නිමල් පද්ම කුමාර මහතාට අයත් ඉඩමෙහි පිටුපස මායිම දක්වා
103	7.540994°	80.370580°	නිමල් පද්ම කුමාර මහතාට අයත් ඉඩමෙහි පිටුපස මායිම දක්වා
104	7.541544°	80.370555°	එඩ්වඩ් මුණසිංහ මහතාට අයත් ඉඩමෙහි පිටුපස මායිම දක්වා
105	7.542210°	80.370786°	එඩ්වඩ් මුණසිංහ මහතාට අයත් ඉඩමෙහි පිටුපස මායිම දක්වා
106	7.542386°	80.370780°	එඩ්වඩ් මුණසිංහ මහතාට අයත් ඉඩමෙහි පිටුපස මායිම දක්වා
107	7.542888°	80.370610°	රාජපක්ෂ මහතාට අයත් ඉඩමෙහි පිටුපස මායිම දක්වා
108	7.542864°	80.370454°	රාජපක්ෂ මහතාට අයත් ඉඩමෙහි පිටුපස මායිම දක්වා
109	7.543141°	80.370439°	රාජපක්ෂ මහතාට අයත් ඉඩමෙහි පිටුපස මායිම දක්වා
110	7.543309°	80.370280°	ජයරත්න කරුණාතිලක මහතාට අයත් කුඹුරෙහි පිටුපස මායිම දක්වා
111	7.543701°	80.370052°	ජයරත්න කරුණාතිලක මහතාට අයත් කුඹුරෙහි පිටුපස මායිම දක්වා
112	7.543698°	80.370019°	එම්. පී. කරුණාතිලක මහතාට අයත් ඉඩමෙහි පිටුපස මායිම දක්වා
113	7.544002°	80.370017°	එම්. පී. කරුණාතිලක මහතාට අයත් ඉඩමෙහි පිටුපස මායිම දක්වා
114	7.544001°	80.370183°	එම්. පී. චන්දන කුමාර මහතාට අයත් ඉඩමෙහි පිටුපස මායිම දක්වා
115	7.544717°	80.370248°	ජේම්ස් මහතාට අයත් ඉඩමෙහි පිටුපස මායිම දක්වා
116	7.545386°	80.370319°	ලීලාවතී මහත්මියට අයත් ඉඩමෙහි පිටුපස මායිම දක්වා
117	7.545763°	80.370308°	ලීලාවතී මහත්මියට අයත් ඉඩමෙහි පිටුපස මායිම දක්වා
118	7.546003°	80.370233°	ලීලාවතී මහත්මියට අයත් ඉඩමෙහි පිටුපස මායිම දක්වා
119	7.545821°	80.369783°	ටී. පී. රත්නායක මහතාට අයත් ඉඩමෙහි පිටුපස මායිම දක්වා
120	7.546350°	80.369525°	ටී. පී. රත්නායක මහතාට අයත් ඉඩමෙහි පිටුපස මායිම දක්වා
121	7.546457°	80.369698°	කේ. පී. ගුණදාස මහතාට අයත් ඉඩමෙහි පිටුපස මායිම දක්වා
122	7.546829°	80.369523°	වසන්ත ගුණවර්ධන මහතාට අයත් ඉඩමෙහි පිටුපස මායිම දක්වා

අනු. අංකය	අක්ෂාංශ	දේශාංශ	සීමාව තුළ පිහිටි හිමිකරුවන්ගේ විස්තරය
123	7.546820°	80.369476°	වසන්ත ගුණවර්ධන මහතාට අයත් ඉඩමෙහි පිටුපස මායිම දක්වා
124	7.547158°	80.369379°	ඩී. ධර්මසිරි මහතාට අයත් ඉඩමෙහි පිටුපස මායිම දක්වා
125	7.547290°	80.369389°	ශාන්ති පල්ලේගෙදර මහත්මියට අයත් ඉඩමෙහි පිටුපස මායිම දක්වා
126	7.547398°	80.369436°	ඩී. පී. මුතුනායක මහතාට අයත් ඉඩමෙහි පිටුපස මායිම දක්වා
127	7.547495°	80.369443°	ඩී. පී. මුතුනායක මහතාට අයත් ඉඩමෙහි පිටුපස මායිම දක්වා
128	7.547602°	80.369407°	ඩී. පී. අජිත් මහතාට අයත් ඉඩමෙහි පිටුපස මායිම දක්වා
129	7.547775°	80.369243°	එම්. පී. රෝහණ මහතාට අයත් ඉඩමෙහි පිටුපස මායිම දක්වා
130	7.548332°	80.369264°	ඒ. එම්. එම්. සනාහීර් මහතාට අයත් ඉඩමෙහි පිටුපස මායිම දක්වා
131	7.548527°	80.369780°	ඒ. එම්. එම්. සනාහීර් මහතාට අයත් ඉඩමෙහි පිටුපස මායිම දක්වා
132	7.549469°	80.369604°	අස්මා උම්මා මහත්මියට අයත් ඉඩමෙහි පිටුපස මායිම දක්වා
133	7.549939°	80.369502°	රිස්වියා මහත්මියට අයත් ඉඩමෙහි පිටුපස මායිම දක්වා
134	7.549777°	80.368737°	එම්. එච්. එම්. බසිර් මහතාට අයත් ඉඩමෙහි පිටුපස මායිම දක්වා
135	7.550218°	80.368713°	අයි. එස්. එම්. නසුර්ඩින් මහතාට අයත් ඉඩමෙහි පිටුපස මායිම දක්වා
136	7.551449°	80.368730°	අයි. එස්. එම්. නසුර්ඩින් මහතාට අයත් ඉඩමෙහි පිටුපස මායිම දක්වා
137	7.552951°	80.368173°	එන්. එම්. අලියාර් මහතාට අයත් ඉඩමෙහි පිටුපස මායිම දක්වා
138	7.553394°	80.367794°	පී. කාදර් සෙයිද් මහතාට අයත් ඉඩමෙහි පිටුපස මායිම දක්වා
139	7.553811°	80.367611°	එච්. එම්. හකීම් මහතාට අයත් ඉඩමෙහි පිටුපස මායිම දක්වා
140	7.553832°	80.367418°	එච්. එම්. හකීම් මහතාට අයත් ඉඩමෙහි පිටුපස මායිම දක්වා
141	7.554034°	80.367350°	එච්. එම්. හකීම් මහතාට අයත් ඉඩමෙහි පිටුපස මායිම දක්වා
142	7.554226°	80.367551°	එච්. එම්. හකීම් මහතාට අයත් ඉඩමෙහි පිටුපස මායිම දක්වා
143	7.554937°	80.367539°	කේ. පී. සමදර් මහත්මියට අයත් ඉඩමෙහි පිටුපස මායිම දක්වා
144	7.555648°	80.366953°	කේ. පී. සමදර් මහත්මියට අයත් ඉඩමෙහි පිටුපස මායිම දක්වා
145	7.556712°	80.366533°	එන්. එල්. එම්. සත්තාර් මහතාට අයත් ඉඩමෙහි පිටුපස මායිම දක්වා
146	7.557203°	80.366344°	කෘෂිකර්ම දෙපාර්තමේන්තුවට අයත් ඉඩමෙහි පිටුපස මායිම දක්වා
147	7.557864°	80.366096°	කෘෂිකර්ම දෙපාර්තමේන්තුවට අයත් ඉඩමෙහි පිටුපස මායිම දක්වා
148	7.558335°	80.365924°	සූරිය ආරච්චි මහතාට අයත් ඉඩමෙහි පිටුපස මායිම දක්වා

**හිරිපිටිය පාර දියුණුකල ප්‍රදේශය -කුරුණෑගල ප්‍රාදේශීය සභාව**  
**- 01**



විස්තරය	
○	බන්ධාංක
○	මාර්ග
-----	දු.දේ. මාර්ග
—————	මාර්.සං.අධි අයත් මාර්ග
—————	ප්‍රා.ස අයත් මාර්ග
—————	වරිපනම් සීමාව
■	නිවාස භාගොඩනැගිලි

**A-මුත්තෙව්වුගල**

**B - හිරිපිටිය**

විශාලත්වය:  
 පරිමිතිය: 6.95 කිලෝමීටර්  
 වර්ග ප්‍රමාණය: 0.56 වර්ග කිලෝමීටර්

Data Source : Google Satellite Images & GPS Tracking System.  
 Designed by : DOLG ,  
 W G A B Madusankha & Kurunegala Pradeshiya Sabha



**කුරුණෑගල ප්‍රාදේශීය සභාව**

**දියුණු කළ ප්‍රදේශයක් වශයෙන් ප්‍රකාශයට පත් කිරීම**

1987 අංක 15 දරන ප්‍රාදේශීය සභා පනතේ 134 වන වගන්තියේ (1) වන උපවගන්තියෙන් ප්‍රාදේශීය සභා වෙත පැවරී ඇති බලතල ප්‍රකාර, කුරුණෑගල ප්‍රාදේශීය සභාව විසින් 2019 නොවැම්බර් මස 21 වැනි දින පවත්වන ලද මහා සභා රැස්වීමේ දී තීරණ අංක 05 යටතේ සභාව සම්මත කරන ලද පහත සඳහන් යෝජනාවට එකී පනතේ ඉහත කී උපවගන්තියෙන් පළාත් පාලන සහකාර කොමසාරිස් වෙත ලැබී ඇති බලතල ප්‍රකාරව කුරුණෑගල පරිපාලන දිස්ත්‍රික්කයේ පළාත් පාලන සහකාර කොමසාරිස් ලෙස කටයුතු කරන මා විසින් අනුමැතිය දෙනු ලැබූ බව මහජනතාව වෙත මෙයින් ප්‍රකාශයට පත් කරනු ලැබේ.

එම්. ටී. එන්. කරුණාසේන,  
පළාත් පාලන සහකාර කොමසාරිස්,  
කුරුණෑගල දිස්ත්‍රික්කය.

2021 ජනවාරි මස 29 වැනි දින,  
වයඹ පළාත් පාලන සහකාර කොමසාරිස් කාර්යාලයේ දී ය.

**යෝජනාව**

1987 අංක 15 දරන ප්‍රාදේශීය සභා පනතේ 134 (1) වන උපවගන්තියෙන් ප්‍රාදේශීය සභාවට ලැබී ඇති බලතල ප්‍රකාර, කුරුණෑගල ප්‍රාදේශීය සභා බල ප්‍රදේශය තුළ පිහිටි පහත සිතියමෙන් සහ උපලේඛනයෙන් විස්තර කරන ප්‍රදේශය සඳහා උපරිම මට්ටමින් සේවාව ව්‍යාප්ත කිරීමට කුරුණෑගල ප්‍රාදේශීය සභාව කටයුතු කර ඇති හෙයින්, දියුණු කළ ප්‍රදේශයක් වශයෙන් පිළිගත යුතු බවත්,

එම පිළිගැනීමේ යෝජනා සම්මුතියට කුරුණෑගල දිස්ත්‍රික් පළාත් පාලන සහකාර කොමසාරිස්ගේ අනුමැතිය ලබා ගැනීමට ක්‍රියා කළ යුතු බවටත්, කුරුණෑගල ප්‍රාදේශීය සභාව යෝජනා කරන්නීය.

වයඹ පළාතේ කුරුණෑගල දිස්ත්‍රික්කයේ කුරුණෑගල ප්‍රාදේශීය සභා බල ප්‍රදේශය තුළ පිහිටි හිරිපිටිය පාර 02 වර්ග කිලෝමීටර් 0.64 ක් සහ පරිමිතිය කිලෝමීටර් 7.71ක් දියුණු කළ ප්‍රදේශයක් වශයෙන් ප්‍රකාශයට පත් කිරීමට යෝජනා ප්‍රදේශයේ භූගෝලීය බණ්ඩාංක වලින් හා අදාළ මායිම් හිමිකරුවන්ගේ නාමලේඛනය.

**හිරිපිටි පාර අක්ෂාංශ දේශාංශ විස්තරය**

අනු. අංකය	අක්ෂාංශ	දේශාංශ	සීමාව තුළ පිහිටි හිමිකරුවන්ගේ විස්තරය
1	7.529363°	80.372222°	ඩී. ඩබ්. කේ. එච්. ඒ. ජයවර්ධන මහතාට අයත් ඉඩමේ පිටුපස මායිම දක්වා
2	7.529120°	80.372134°	ජේ. ලීලාවතී මියට අයත් ඉඩමේ පිටුපස මායිම දක්වා
3	7.528901°	80.372289°	ජේ. අමරසේන මහතාට අයත් ඉඩමේ පිටුපස මායිම දක්වා
4	7.528455°	80.372420°	ජේ. එම්. ඒ. අනුලා මුණිදාස මියට අයත් ඉඩමේ පිටුපස මායිම දක්වා
5	7.528366°	80.372721°	ජේ. එම්. ඒ. අනුලා මුණිදාස මියට අයත් ඉඩමේ පිටුපස මායිම දක්වා
6	7.527609°	80.372748°	ජයතිලක මහතාට අයත් කුඹුරෙහි ඉදිරිපස මායිම දක්වා
7	7.527591°	80.372800°	ජයතිලක මහතාට අයත් කුඹුරෙහි ඉදිරිපස මායිම දක්වා
8	7.527468°	80.372881°	ජයතිලක මහතාට අයත් කුඹුරෙහි ඉදිරිපස මායිම දක්වා
9	7.527415°	80.372882°	ජයතිලක මහතාට අයත් කුඹුරෙහි ඉදිරිපස මායිම දක්වා
10	7.527359°	80.372896°	ජයතිලක මහතාට අයත් කුඹුරෙහි ඉදිරිපස මායිම දක්වා
11	7.527288°	80.372946°	සමූපකාර දෙපාර්තමේන්තුවට අයත් ඉඩමෙහි පිටුපස මායිම දක්වා

අනු. අංකය	අක්ෂාංශ	දේශාංශ	සීමාව තුළ පිහිටි නිමිකරුවන්ගේ විස්තරය
12	7.527194°	80.372964°	සමුපකාර දෙපාර්තමේන්තුවට අයත් ඉඩමෙහි පිටුපස මායිම දක්වා
13	7.527084°	80.372884°	සමුපකාර දෙපාර්තමේන්තුවට අයත් ඉඩමෙහි පිටුපස මායිම දක්වා
14	7.526980°	80.372701°	සමුපකාර දෙපාර්තමේන්තුවට අයත් ඉඩමෙහි පිටුපස මායිම දක්වා
15	7.526789°	80.372755°	සමුපකාර දෙපාර්තමේන්තුවට අයත් ඉඩමෙහි පිටුපස මායිම දක්වා
16	7.526826°	80.372931°	සමුපකාර දෙපාර්තමේන්තුවට අයත් ඉඩමෙහි පිටුපස මායිම දක්වා
17	7.526820°	80.372971°	සමුපකාර දෙපාර්තමේන්තුවට අයත් ඉඩමෙහි පිටුපස මායිම දක්වා
18	7.526650°	80.373054°	උදය කුමාර මහතාට අයත් කුඹුරු ඉඩම්වල ඉදිරිපස මායිම දක්වා
19	7.526654°	80.373177°	උදය කුමාර මහතාට අයත් කුඹුරු ඉඩම්වල ඉදිරිපස මායිම දක්වා
20	7.526339°	80.373428°	ඩබ්. ජයසේකර මහතාට අයත් ඉඩමෙහි පිටුපස මායිම දක්වා
21	7.525923°	80.373527°	මුතුගල මහතාට අයත් ඉඩමෙහි පිටුපස මායිම දක්වා
22	7.525563°	80.373695°	නන්දන මහතාට අයත් ඉඩමෙහි පිටුපස මායිම දක්වා
23	7.525132°	80.373744°	පී. ජයසිංහ මහතාට අයත් ඉඩමෙහි පිටුපස මායිම දක්වා
24	7.524278°	80.374592°	ඒ. ජේ. එස්. ආර්. ජයලත් මහතාට අයත් ඉඩමෙහි පිටුපස මායිම දක්වා
25	7.523978°	80.374616°	ජේ. එස්. ආර්. ජයලත් මහතාට අයත් ඉඩමෙහි පිටුපස මායිම දක්වා
26	7.523899°	80.374705°	ජේ. එල්. පී. ගුණතිලක මහතාට අයත් ඉඩමෙහි පිටුපස මායිම දක්වා
27	7.523536°	80.374738°	ගාමිණී අබේවික්‍රම මහතාට අයත් ඉඩමෙහි පිටුපස මායිම දක්වා
28	7.523367°	80.374637°	ගාමිණී අබේවික්‍රම මහතාට අයත් ඉඩමෙහි පිටුපස මායිම දක්වා
29	7.523260°	80.374406°	ගාමිණී අබේවික්‍රම මහතාට අයත් ඉඩමෙහි පිටුපස මායිම දක්වා
30	7.523226°	80.374406°	ගාමිණී අබේවික්‍රම මහතාට අයත් ඉඩමෙහි පිටුපස මායිම දක්වා
31	7.522885°	80.374247°	ගාමිණී අබේවික්‍රම මහතාට අයත් ඉඩමෙහි පිටුපස මායිම දක්වා
32	7.522764°	80.375031°	ඒ. එච්. වන්දසිරි මහතාට අයත් ඉඩමෙහි පිටුපස මායිම දක්වා
33	7.522325°	80.375016°	ජේ. පී. කරුණාවතී මහත්මියට අයත් ඉඩමෙහි පිටුපස මායිම
34	7.521590°	80.374859°	කේ. කුලරත්න මහතාට අයත් ඉඩමෙහි පිටුපස මායිම දක්වා
35	7.521461°	80.374978°	කේ. කුලරත්න මහතාට අයත් ඉඩමෙහි පිටුපස මායිම දක්වා
36	7.520939°	80.374961°	ඒ. පියදාස මහතාට අයත් ඉඩමෙහි පිටුපස මායිම දක්වා
37	7.519794°	80.374955°	යූ. කුමාර මහතාට අයත් ඉඩමේ පිටුපස මායිම දක්වා
38	7.519331°	80.375026°	ඩී. එච්. එම්. ධර්මපාල මහතාට අයත් ඉඩමෙහි පිටුපස මායිම දක්වා
39	7.518929°	80.374844°	ජයතිලක මහතාට අයත් පොල් ඉඩමෙහි පිටුපස මායිම දක්වා
40	7.518685°	80.374653°	ජයතිලක මහතාට අයත් පොල් ඉඩමෙහි පිටුපස මායිම දක්වා
41	7.517846°	80.375060°	ජේ. පී. නිලකරත්න මහතාට අයත් ඉඩමෙහි පිටුපස මායිම දක්වා
42	7.517637°	80.375072°	ජේ. පී. නිලකරත්න මහතාට අයත් ඉඩමෙහි පිටුපස මායිම දක්වා

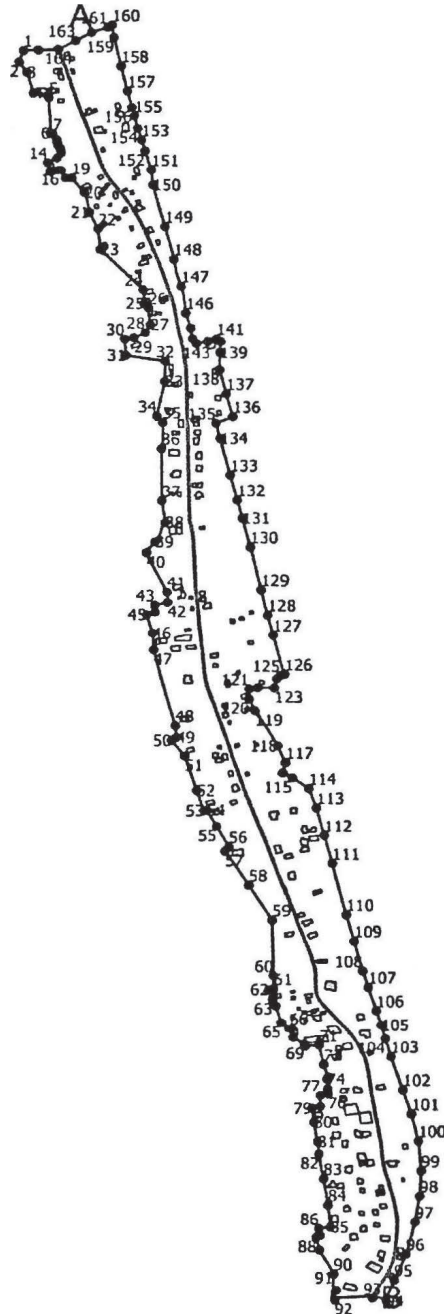
අනු-අංකය	අක්ෂාංශ	දේශාංශ	සීමාව තුළ පිහිටි නිමිකරුවන්ගේ විස්තරය
43	7.517575°	80.374814°	එච්. එම්. යූ. මනඟාන්ත මහතාට අයත් ඉඩමෙහි පිටුපස මායිම දක්වා
44	7.517423°	80.374823°	එච්. එම්. යූ. මනඟාන්ත මහතාට අයත් ඉඩමෙහි පිටුපස මායිම දක්වා
45	7.517371°	80.374652°	එච්. එම්. යූ. මනඟාන්ත මහතාට අයත් ඉඩමෙහි පිටුපස මායිම දක්වා
46	7.516974°	80.374772°	එච්. එම්. යූ. මනඟාන්ත මහතාට අයත් ඉඩමෙහි පිටුපස මායිම දක්වා
47	7.516620°	80.374792°	සී. අමරසේකර මහතාට අයත් ඉඩමෙහි පිටුපස මායිම දක්වා
48	7.515014°	80.375218°	සී. අමරසේකර මහතාට අයත් ඉඩමෙහි පිටුපස මායිම දක්වා
49	7.514761°	80.375240°	ජයරත්න මහතාට අයත් ඉඩමෙහි පිටුපස මායිම දක්වා
50	7.514696°	80.375141°	රොද්‍රිගෝ මහතාට අයත් ඉඩමෙහි පිටුපස මායිම දක්වා
51	7.514368°	80.375404°	කේ. කුමාරි මහත්මියට අයත් ඉඩමෙහි පිටුපස මායිම දක්වා
52	7.513625°	80.375643°	සුදසිංහ මහතාට අයත් කුඹුරෙහි පිටුපස මායිම දක්වා
53	7.513200°	80.375787°	එම්. බී. එස්. දිසානායක මහතාට අයත් ඉඩමෙහි පිටුපස මායිම දක්වා
54	7.513213°	80.375843°	ඩී. ඩී. කරලයින මහතාට අයත් ඉඩමෙහි පිටුපස මායිම දක්වා
55	7.512866°	80.376037°	ජී. එන්. කේ. එල්. පී. රත්නායක මහතාට අයත් ඉඩමෙහි පිටුපස මායිම දක්වා
56	7.512420°	80.376282°	ජී. එන්. කේ. එල්. පී. රත්නායක මහතාට අයත් ඉඩමෙහි පිටුපස මායිම දක්වා
57	7.512325°	80.376198°	ජී. එන්. කේ. එල්. පී. රත්නායක මහතාට අයත් ඉඩමෙහි පිටුපස මායිම දක්වා
58	7.511597°	80.376676°	
59	7.510861°	80.377140°	
60	7.509686°	80.377163°	
61	7.509404°	80.377168°	එම්. එම්. පී. සන්ධ්‍යලතා මහත්මියට අයත් ඉඩමෙහි පිටුපස මායිම දක්වා
62	7.509388°	80.377071°	එම්. එම්. පී. සන්ධ්‍යලතා මහත්මියට අයත් ඉඩමෙහි පිටුපස මායිම දක්වා
63	7.509172°	80.377145°	එම්. එම්. පී. සන්ධ්‍යලතා මහත්මියට අයත් ඉඩමෙහි පිටුපස මායිම දක්වා
64	7.509039°	80.377210°	මොරවක මහතාට අයත් ඉඩමෙහි පිටුපස මායිම දක්වා
65	7.508684°	80.377309°	මොරවක මහතාට අයත් ඉඩමෙහි පිටුපස මායිම දක්වා
66	7.508555°	80.377468°	රාජේන්ද්‍ර මහතාට අයත් ඉඩමෙහි පිටුපස මායිම දක්වා
67	7.508559°	80.377499°	වල්ලී අම්මා මහත්මියට අයත් ඉඩමෙහි පිටුපස මායිම දක්වා
68	7.508364°	80.377536°	වල්ලී අම්මා මහත්මියට අයත් ඉඩමෙහි පිටුපස මායිම දක්වා
69	7.508224°	80.377762°	ඒ. එම්. පී. කේ. රත්නායක මහතාට අයත් ඉඩමෙහි පිටුපස මායිම දක්වා
70	7,508176°	80.377776°	ඒ. එම්. පී. කේ. රත්නායක මහතාට අයත් ඉඩමෙහි පිටුපස මායිම දක්වා
71	7.508195°	80.378059°	නිමල් ප්‍රේමතිලක මහතාට අයත් ඉඩමෙහි පිටුපස මායිම දක්වා
72	7.507782°	80.378145°	නිමල් ප්‍රේමතිලක මහතාට අයත් ඉඩමෙහි පිටුපස මායිම දක්වා
73	7.507510°	80.378237°	නිමල් ප්‍රේමතිලක මහතාට අයත් ඉඩමෙහි පිටුපස මායිම දක්වා

අනු. අංකය	අක්ෂාංශ	දේශාංශ	සීමාව තුළ පිහිටි නිමිකරුවන්ගේ විස්තරය
74	7.507461°	80.378212°	නිමල් ප්‍රේමතිලක මහතාට අයත් ඉඩමෙහි පිටුපස මායිම දක්වා
75	7.507259°	80.378228°	නිමල් ප්‍රේමතිලක මහතාට අයත් ඉඩමෙහි පිටුපස මායිම දක්වා
76	7.507149°	80.378239°	මොරවක මහතාට අයත් ඉඩමෙහි පිටුපස මායිම දක්වා
77	7.507118°	80.378077°	මොරවක මහතාට අයත් ඉඩමෙහි පිටුපස මායිම දක්වා
78	7.506881°	80.378085°	මීගාරද සොයිසා මහතාට අයත් ඉඩමෙහි පිටුපස මායිම දක්වා
79	7.506846°	80.377914°	මීගාරද සොයිසා මහතාට අයත් ඉඩමෙහි පිටුපස මායිම දක්වා
80	7.506544°	80.377955°	මීගාරද සොයිසා මහතාට අයත් ඉඩමෙහි පිටුපස මායිම දක්වා
81	7.506091°	80.378032°	මීගාරද සොයිසා මහතාට අයත් ඉඩමෙහි පිටුපස මායිම දක්වා
82	7.505872°	80.378051°	මීගාරද සොයිසා මහතාට අයත් ඉඩමෙහි පිටුපස මායිම දක්වා
83	7.505350°	80.378137°	මීගාරද සොයිසා මහතාට අයත් ඉඩමෙහි පිටුපස මායිම දක්වා
84	7.504782°	80.378227°	මීගාරද සොයිසා මහතාට අයත් ඉඩමෙහි පිටුපස මායිම දක්වා
85	7.504309°	80.378273°	මීගාරද සොයිසා මහතාට අයත් ඉඩමෙහි පිටුපස මායිම දක්වා
86	7.504281°	80.378043°	මීගාරද සොයිසා මහතාට අයත් ඉඩමෙහි පිටුපස මායිම දක්වා
87	7.504130°	80.378074°	මීගාරද සොයිසා මහතාට අයත් ඉඩමෙහි පිටුපස මායිම දක්වා
88	7.504098°	80.377997°	මීගාරද සොයිසා මහතාට අයත් ඉඩමෙහි පිටුපස මායිම දක්වා
89	7.503828°	80.378056°	මීගාරද සොයිසා මහතාට අයත් ඉඩමෙහි පිටුපස මායිම දක්වා
90	7.503310°	80.378339°	ආර්. එම්. බණ්ඩාර මැණිකේ මහත්මියට අයත් ඉඩමෙහි පිටුපස මායිම දක්වා
91	7.503044°	80.378328°	ආර්. එම්. බණ්ඩාර මැණිකේ මහත්මියට අයත් ඉඩමෙහි පිටුපස මායිම දක්වා
92	7.502818°	80.378293°	ආර්. එම්. බණ්ඩාර මැණිකේ මහත්මියට අයත් ඉඩමෙහි පිටුපස මායිම දක්වා
93	7.502852°	80.379083°	ආර්. එම්. බණ්ඩාර මැණිකේ මහත්මියට අයත් ඉඩමෙහි පිටුපස මායිම දක්වා
94	7.502790°	80.379370°	ඩී. එම්. නිමල් මහතාට අයත් ඉඩමෙහි පිටුපස මායිම දක්වා
95	7.503180°	80.379538°	රත්නායක බණ්ඩා මහතාට අයත් ඉඩමෙහි පිටුපස මායිම දක්වා
96	7.503695°	80.379763°	ජනක ජයවර්ධන මහතාට අයත් ඉඩමෙහි පිටුපස මායිම දක්වා
97	7.504423°	80.379953°	ජනක ජයවර්ධන මහතාට අයත් ඉඩමෙහි පිටුපස මායිම දක්වා
98	7.504990°	80.380048°	අබේවීරකෝන් මහතාට අයත් ඉඩමෙහි පිටුපස මායිම දක්වා
99	7.505487°	80.380082°	ප්‍රාදේශීය සභා උප කාර්යාලයට අයත් ඉඩමෙහි පිටුපස මායිම දක්වා
100	7.506146°	80.380030°	ආර්. අමරසිංහ මහතාට අයත් ඉඩමෙහි පිටුපස මායිම දක්වා
101	7.506715°	80.379899°	එම්.එම්. විජේරත්න මහතාට අයත් ඉඩමෙහි පිටුපස මායිම දක්වා
102	7.507215°	80.379727°	එච්. එම්. සෙනවිරත්න මහතාට අයත් ඉඩමෙහි පිටුපස මායිම දක්වා
103	7.507946°	80.379485°	රංජිත් පෙරේරා මහතාට අයත් ඉඩමෙහි පිටුපස මායිම දක්වා
104	7.508331°	80.379374°	ලොරන්ස් හේවා මහතාට අයත් ඉඩමෙහි පිටුපස මායිම දක්වා

අනු-අංකය	අක්ෂාංශ	දේශාංශ	සීමාව තුළ පිහිටි නිමිකරුවන්ගේ විස්තරය
105	7.508620°	80.379289°	ලොරන්ස් හේවා මහතාට අයත් ඉඩමෙහි පිටුපස මායිම දක්වා
106	7.508921°	80.379198°	ලොරන්ස් හේවා මහතාට අයත් ඉඩමෙහි පිටුපස මායිම දක්වා
107	7.509435°	80.379040°	ලොරන්ස් හේවා මහතාට අයත් ඉඩමෙහි පිටුපස මායිම දක්වා
108	7.509783°	80.378927°	මරළුවා පන්සලට අයත් කුඹුරෙහි පිටුපස මායිම දක්වා
109	7.510421°	80.378755°	මරළුවා පන්සලට අයත් කුඹුරෙහි පිටුපස මායිම දක්වා
110	7.510966°	80.378603°	මරළුවා පන්සලට අයත් කුඹුරෙහි පිටුපස මායිම දක්වා
111	7.512068°	80.378320°	තෙන්නකෝන් මහතාට අයත් ඉඩමෙහි පිටුපස මායිම දක්වා
112	7.512659°	80.378167°	කුමාර් මහත්මියට අයත් ඉඩමෙහි පිටුපස මායිම දක්වා
113	7.513240°	80.378013°	ශාන්ත ගුණසිංහ මහතාට අයත් ඉඩමෙහි පිටුපස මායිම දක්වා
114	7.513667°	80.377858°	රොද්‍රිගෝ මහතාට අයත් ඉඩමෙහි පිටුපස මායිම දක්වා
115	7.513897°	80.377538°	රොද්‍රිගෝ මහතාට අයත් ඉඩමෙහි පිටුපස මායිම දක්වා
116	7.514000°	80.377343°	රොද්‍රිගෝ මහතාට අයත් ඉඩමෙහි පිටුපස මායිම දක්වා
117	7.514220°	80.377397°	කේ. විමලරත්න මහතාට අයත් ඉඩමෙහි පිටුපස මායිම දක්වා
118	7.514586°	80.377246°	ජේ. කේ. විජේවර්ධන මහතාට අයත් ඉඩමෙහි පිටුපස මායිම දක්වා
119	7.515312°	80.376800°	එස්. ප්‍රසන්න කුමාර මහතාට අයත් ඉඩමෙහි පිටුපස මායිම දක්වා
120	7.515576°	80.376682°	එස්. ප්‍රසන්න කුමාර මහතාට අයත් ඉඩමෙහි පිටුපස මායිම දක්වා
121	7.515783°	80.376689°	එච්. එම්. සිට්ටම්මා මහත්මියට අයත් ඉඩමෙහි පිටුපස මායිම දක්වා
122	7.515812°	80.376864°	කේ. ඒ. ඉන්දිකා කොඩිතුට්ටු මහත්මියට අයත් ඉඩමෙහි පිටුපස මායිම දක්වා
123	7.515809°	80.377188°	කේ. ඒ. ඉන්දිකා කොඩිතුට්ටු මහත්මියට අයත් ඉඩමෙහි පිටුපස මායිම දක්වා
124	7.515999°	80.377236°	කේ. ඒ. ඉන්දිකා කොඩිතුට්ටු මහත්මියට අයත් ඉඩමෙහි පිටුපස මායිම දක්වා
125	7.516068°	80.377302°	කේ. ඒ. ඉන්දිකා කොඩිතුට්ටු මහත්මියට අයත් ඉඩමෙහි පිටුපස මායිම දක්වා
126	7.516091°	80.377382°	කේ. ඒ. ඉන්දිකා කොඩිතුට්ටු මහත්මියට අයත් ඉඩමෙහි පිටුපස මායිම දක්වා
127	7.516922°	80.377168°	කේ. ඒ. ඉන්දිකා කොඩිතුට්ටු මහත්මියට අයත් ඉඩමෙහි පිටුපස මායිම දක්වා
128	7.517347°	80.377058°	ජී. ඒ. ඇල්බට් මහතාට අයත් ඉඩමෙහි පිටුපස මායිම දක්වා
129	7.517889°	80.376925°	ජී. ඒ. ඇල්බට් මහතාට අයත් ඉඩමෙහි පිටුපස මායිම දක්වා
130	7.518796°	80.376716°	එස්. එම්. ආරුක් මහතාට අයත් ඉඩමෙහි පිටුපස මායිම දක්වා
131	7.519415°	80.376554°	ඇඩ්මන් මහතාට අයත් කුඹුරෙහි පිටුපස මායිම දක්වා
132	7.519804°	80.376453°	ඇඩ්මන් මහතාට අයත් කුඹුරෙහි පිටුපස මායිම දක්වා
133	7.520343°	80.376313°	ඊ. එස්. කේ. ජයසූරිය මහතාට අයත් ඉඩමෙහි පිටුපස මායිම දක්වා
134	7.521138°	80.376110°	ඩී. ජයසිංහ මහතාට අයත් ඉඩමෙහි පිටුපස මායිම දක්වා
135	7.521442°	80.376034°	ජී. වික්‍රමපාල මහතාට අයත් ඉඩමෙහි පිටුපස මායිම දක්වා

අනු. අංකය	අක්ෂාංශ	දේශාංශ	සීමාව තුළ පිහිටි නිම්නරූවන්ගේ විස්තරය
136	7.521580°	80.376369°	පී. පී. සෝමලතා මහත්මියට අයත් ඉඩමෙහි පිටුපස මායිම දක්වා
137	7.522062°	80.376238°	ඩබ්. පී. නවරත්න මහතාට අයත් ඉඩමෙහි පිටුපස මායිම දක්වා
138	7.522582°	80.376107°	ආර්. සී. ගුණතිලක මහතාට අයත් ඉඩමෙහි පිටුපස මායිම දක්වා
139	7.522952°	80.376113°	ආර්. සී. ගුණතිලක මහතාට අයත් ඉඩමෙහි පිටුපස මායිම දක්වා
140	7.523179°	80.376137°	පියල් මහතාට අයත් ඉඩමෙහි පිටුපස මායිම දක්වා
141	7.523236°	80.376050°	පියල් මහතාට අයත් ඉඩමෙහි පිටුපස මායිම දක්වා
142	7.523184°	80.375885°	පියල් මහතාට අයත් ඉඩමෙහි පිටුපස මායිම දක්වා
143	7.523138°	80.375650°	ජේ. එස්. කේ. ජයලත් මහතාට අයත් කුඹුරෙහි පිටුපස මායිම දක්වා
144	7.523240°	80.375576°	ජේ. එස්. කේ. ජයලත් මහතාට අයත් කුඹුරෙහි පිටුපස මායිම දක්වා
145	7.523463°	80.375540°	ජේ. එස්. කේ. ජයලත් මහතාට අයත් කුඹුරෙහි පිටුපස මායිම දක්වා
146	7.523783°	80.375443°	ජේ. එස්. කේ. ජයලත් මහතාට අයත් කුඹුරෙහි පිටුපස මායිම දක්වා
147	7.524353°	80.375344°	ජේ. ඒ. ආරියරත්න මහතාට අයත් ඉඩමෙහි පිටුපස මායිම දක්වා
148	7.524927°	80.375201°	එම්. අයි. පී. එල්. කුමාරතිලක මහතාට අයත් ඉඩමෙහි පිටුපස මායිම දක්වා
149	7.525624°	80.375023°	එම්. එස්. පී. පෙරේරා මහතාට අයත් ඉඩමෙහි පිටුපස මායිම දක්වා
150	7.526507°	80.374791°	සෙනවි මහතාට අයත් කුඹුරෙහි පිටුපස මායිම දක්වා
151	7.526831°	80.374758°	ජෝන් මහතාට අයත් කුඹුරෙහි පිටුපස මායිම දක්වා
152	7.527243°	80.374633°	ජෝන් මහතාට අයත් කුඹුරෙහි පිටුපස මායිම දක්වා
153	7.527474°	80.374563°	ජෝන් මහතාට අයත් කුඹුරෙහි පිටුපස මායිම දක්වා
154	7.527723°	80.374487°	ජේ. ඊ. කරුණාරත්න මහතාට අයත් ඉඩමෙහි පිටුපස මායිම දක්වා
155	7.527982°	80.374415°	ජේ. ඊ. කරුණාරත්න මහතාට අයත් ඉඩමෙහි පිටුපස මායිම දක්වා
156	7.528167°	80.374368°	සෝමාවතී මහත්මියට අයත් ඉඩමෙහි පිටුපස මායිම දක්වා
157	7.528517°	80.374279°	සෝමාවතී මහත්මියට අයත් ඉඩමෙහි පිටුපස මායිම දක්වා
158	7.529123°	80.374137°	සෝමාවතී මහත්මියට අයත් කුඹුරෙහි පිටුපස මායිම දක්වා
159	7.529655°	80.374018°	ජේ. ඊ. කරුණාරත්න මහතාට අයත් ඉඩමෙහි පිටුපස මායිම දක්වා
160	7.529921°	80.373980°	පද්මා මහත්මියට අයත් පොල් ඉඩමෙහි පිටුපස මායිම දක්වා
161	7.529874°	80.373890°	පද්මා මහත්මියට අයත් පොල් ඉඩමෙහි පිටුපස මායිම දක්වා
162	7.529761°	80.373574°	පද්මා මහත්මියට අයත් පොල් ඉඩමෙහි පිටුපස මායිම දක්වා
163	7.529582°	80.373255°	පද්මා මහත්මියට අයත් පොල් ඉඩමෙහි පිටුපස මායිම දක්වා
164	7.529396°	80.372902°	ඩී. ඩබ්. කේ. එන්. ඒ. ජයවර්ධන මහතාට අයත් ඉඩමෙහි පිටුපස මායිම දක්වා
165	7.529376°	80.372490°	ඩී. ඩබ්. කේ. එන්. ඒ. ජයවර්ධන මහතාට අයත් ඉඩමෙහි පිටුපස මායිම දක්වා


**හිරිපිටිය පාර දියුණු කළ ප්‍රදේශය කුරුණෑගල ප්‍රාදේශීය සභාව - 02**



**විස්තරය**

- වෛද්‍යාංක
- මාර්ග
  - මාර්.සං.අධි අයත් මාර්ග
  - වරිපනම් සීමාව
- නිවාස හා ගොඩනැගිලි

**විශාලත්වය:**  
 පරිමිතිය: 7.71 කිලෝමීටර්  
 වර්ග ප්‍රමාණය: 0.64 වර්ග කිලෝමීටර්



Data source: Google satellite images & GPS tracking  
 designed by: DOLG, & Kurunegala Pradeshiya Sabha