



ශ්‍රී ලංකා ප්‍රජාතාන්ත්‍රික සමාජවාදී ජනරජයේ ගැසට් පත්‍රය இலங்கைச் சனநாயக சோசலிசக் குடியரசு வர்த்தமானப் பத்திரிகை

අංක 2219 - 2021 මාර්තු මස 12 වැනි සිකුරාදා - 2021.03.12

2219 ஆம் இலக்கம் - 2021 ஆம் ஆண்டு மாசுசு மாதம் 12 ஆந் திகதி வெள்ளிக்கிழமை

(அரசாங்கத்தின் அதிகாரத்துடன் பிரசுரிக்கப்பட்டது)

பகுதி IV (அ) - மாகாண சபை

(ஒவ்வொரு மொழியின் ஒவ்வொரு பகுதியும் வெவ்வேறாக கோவை செய்து வைப்பதற்காகத் தனித்தனிப் பக்கங்களில் தரப்பட்டுள்ளன.)

	பக்கம்		பக்கம்
ஆளுநர்களின் பிரகடனங்களும் பிறவும்	-	பரீட்சைகளும் பரீட்சைப் பெறுபேறுகளும் பிறவும்	
ஆளுநர்களின் நியமனங்களும் பிறவும்	-	கேள்விப்பத்திர அறிவித்தல்கள்	-
மற்றைய நியமனங்களும் பிறவும்	-	ஆதன விற்பனைகள்	-
மாகாண சபை அறிவித்தல்கள்	344	ஆயுவிற்பனையும் குத்தகையும்	-
மாகாண சபையின் நானாவித அறிவித்தல்கள்	-	நானாவித அறிவித்தல்கள்	-
துணைவிதிகள்	-		
பதவிகள் - வெற்றிடம்	-		

கவனிக்க.- “மாத்தறைப் பருவம்” அமைப்பு (கூட்டிணைத்தல்) சட்டமூலம் 2021, பெப்புருவரி மாதம் 25 ஆந் திகதிய இலங்கைச் சனநாயக சோசலிசக் குடியரசு வர்த்தமானப் பத்திரிகையின் பகுதி II இற்கு குறைநிரப்பியாக வெளியிடப்படுகின்றது.

வாராந்த வர்த்தமானிகளின் பிரசுரிப்பதற்கான அறிவித்தல்கள் ஏற்றுக்கொள்ளல் சம்பந்தமான

முக்கிய அறிவித்தல்கள்

இலங்கைச் சனநாயக சோசலிசக் குடியரசு வாராந்த வர்த்தமானப் பத்திரிகைகளின் இறுதியில், ஒவ்வொரு மாதத்தின் முதல் வாரத்தின், வாராந்த வர்த்தமானப் பத்திரிகைகளில் பிரசுரிக்கப்படுவதற்கான அறிவித்தல்கள் ஏற்றுக்கொள்ளப்படும் இறுதித் திகதியும் நேரமும் சம்பந்தமான அறிவித்தல்களுக்கு கவனம் கோரப்படுகின்றது.

வாராந்த வர்த்தமானிகளின் பிரசுரிக்கப்படுவதற்கான அறிவித்தல்கள் ஏற்றுக்கொள்ளப்படும் இறுதித் தினம் அவை வர்த்தமானியில் பிரசுரமாகும் திகதிக்கு இரண்டு வாரங்களுக்கு முந்திய வெள்ளிக்கிழமை, நண்பகல் 12.00 மணியாகும். இறுதித் திகதியும் நேரமும் குறிப்பிடும் அறிவித்தல்களான, பதவி-வெற்றிடங்கள் மற்றும் பரீட்சைகளுக்கு விண்ணப்பம் கோரும் அறிவித்தல்கள், கேள்விப்பத்திர அறிவித்தல்கள் அத்துடன் ஏல விற்பனைத் திகதியும் நேரமும் குறிப்பிடும் அறிவித்தல்கள் என்பன அவ்வவ் அறிவித்தல்களில் உள்ள விடயங்களில் அக்கறை செலுத்துவோர் ஆக்கபூர்வமாக பயனும் வகையில் அவை பிரசுரிக்கப்படுவதற்காக அரசாங்க அச்சகத்துக்கு அனுப்பிவைக்கப்படும் திகதியிலிருந்தும் அத்துடன் அவை பிரசுரமாகும் திகதியிலிருந்தும் போதிய கால அவகாசம் கொண்டதாக தயாரிக்கப்பட்டு அனுப்பிவைக்கப்பட வேண்டும் என சகல அரசாங்க திணைக்களங்கள், கூட்டுத்தாபனங்கள், சபைகள் ஆகியன அறிவுறுத்தப்படுகின்றன. அறிவித்தல்கள் தொடர்பிலான பிழைதிருத்தங்கள் சம்பந்தமாக செய்யப்படும் முறைப்பாடுகள் மற்றும் விசாரணைகள் என்பன வர்த்தமானியில் குறிப்பிட்ட அறிவித்தல்கள் பிரசுரமாகிய திகதியிலிருந்து மூன்று மாதங்கள் கழிந்த பின்னர் ஏற்றுக்கொள்ளப்படமாட்டா என்பதனை கவனத்திற்கொள்ளவும்.

வர்த்தமானப் பத்திரிகையில் பிரசுரமாகும் சகல அறிவித்தல்களும், அவை பிரசுரமாகும் திகதிக்கு இரண்டு வாரங்களுக்கு முன்னர், அதாவது 2021, ஏப்பிறல் மாதம் 01 ஆந் திகதி வியாழக்கிழமை பிரசுரிக்கப்படவேண்டிய அறிவித்தல்கள் 2021, மாசுசு மாதம் 19ஆந் திகதி நண்பகல் 12.00 மணிக்கு அல்லது அதற்கு முன்னர் கிடைக்கக்கூடியவாறு தபால் மூலம் அல்லது நேரில் சேர்ப்பிக்கப்பட வேண்டும்.

2006 ஆம் ஆண்டின் 19 ஆம் இலக்க, இலத்திரனியல் கொடுக்கல் வாங்கல் சட்டத்தின் 9 ஆம் பிரிவு

“ஏதேனும் பிரகடனம், விதி, ஒழுங்கு விதி, கட்டளை, துணை விதி, அறிவிப்பு அல்லது வேறு விடயம் வர்த்தமானியில் வெளியிடப்பட வேண்டுமென ஏதேனும் சட்டம் அல்லது சட்டவாக்கம் ஏற்பாடு செய்யுமிடத்து, அப்போது, அத்தகைய விதி, ஒழுங்குவிதி, கட்டளை, துணை விதி, அறிவிப்பு அல்லது வேறு விடயம் இலத்திரன் வடிவத்தில் வெளியிடப்படி, அத்தகைய தேவைப்பாடு திருப்திப்படுத்தப்பட்டுள்ளதாகக் கருதப்படுதல் வேண்டும்.”

கங்கானி லியனகே,
அரசாங்க அழுத்தகர்.

அரசாங்க அச்சுத் திணைக்களம்,
கொழும்பு 8,
2020 ஆம் ஆண்டு சனவரி மாதம் 01 ஆந் திகதி.

இவ்வர்த்தமானியை www.documents.gov.lk எனும் இணையத்தளத்திலிருந்து பதிவிறக்கம் செய்ய முடியும்.



மாகாண சபை அறிவித்தல்கள்

குருநாகல் பிரதேச சபை

முன்னேற்றப்பட்ட பிரதேசமாக அறியப்படுத்தல்

1987 ஆம் ஆண்டின் 15 ஆம் இலக்க பிரதேச சபைச் சட்டத்தின் 134 ஆம் பிரிவில் (1) ஆம் உப பிரிவின் பிரதேச சபைக்கு விதிக்கப்பட்டுள்ள அதிகாரத்தின் படி பிரதேச சபை மூலம் 2019, நவம்பர் மாதம் 21 ஆந் திகதி நடாத்தப்பட்ட மகா சபை கூட்டத்தில் தீர்வு இலக்கம் 05 இன் கீழ் சபையினால் அனுமதிக்கப்பட்ட கீழ் குறிப்பிடப்படும் ஆலோசனைக்கு அதன் சட்டத்தில் மேல் குறிப்பிடப்பட்டுள்ள உப பிரிவில் உள்ளூராட்சி சபை ஆணையாளர் மூலம் கிடைக்கப் பெற்றுள்ள அதிகாரங்களின் பிரகாரம் குருநாகல் நிர்வாக மாவட்டத்தின் உள்ளூராட்சி உதவி ஆணையாளர் ஆக செயற்படும் என்னால் அனுமதியளிக்கப்பட்டுள்ளது என இத்தால் அறியத்தருகின்றேன்.

எம். டி. என். கருணாசேன,
உள்ளூராட்சி உதவி ஆணையாளர்,
குருநாகல் மாவட்டம்.

வடமேல் மாகாண உள்ளூராட்சி உதவி ஆணையாளர் அலுவலகம்,
குருநாகல்,
2021, சனவரி 29.

தீர்மானம்

1987 ஆம் ஆண்டின் 15 ஆம் இலக்க பிரதேச சபைச் சட்டத்தின் 134 (1) ஆம் உப பிரிவின் கீழ் பிரதேச சபைக்கு கிடைக்கப்பட்டுள்ள அதிகாரத்தின் படி குருநாகல் பிரதேச சபை எல்லைப் பிரதேசத்திற்குள் இருக்கும் பட்சத்தில் மற்றும் உப அறிக்கையில் விபரிக்கும் பிரதேசத்திற்கு அதிக பட்ச சேவையை வியாபிப்பதற்கு குருநாகல் பிரதேச சபை நடவடிக்கை எடுத்துள்ளது என்பதை முன்னேற்றப்பட்ட பிரதேசம் எனும் வகையில் ஏற்றுக் கொள்ள வேண்டும் எனவும் குருநாகல் பிரதேச சபையால் ஆலோசனை செய்யப்பட்டுள்ளது.

வடமேல் மாகாணத்தின் குருநாகல் மாவட்டத்தில் குருநாகல் பிரதேச சபை எல்லைப் பிரதேசத்திற்குள் அமைந்துள்ள யன்தம்பலாவ சந்தியிலிருந்து பெல்லன்தெனிய வரை 0.76 சதுர கிலோ மீற்றர், சுற்றளவு 7 கிலோ மீற்றர் 44 மீற்றர் முன்னேற்றப்பட்ட பிரதேசமாக அறிவிக்கப்படுவதற்கு முன்மொழியப்பட்ட பிரதேசத்தின் புவியியல் வகைக் கணக்குகள் மற்றும் சம்பந்தப்பட்ட எல்லைப் பிரதேசத்தின் உரிமையாளர்களின் பெயர்ப் பட்டியல்:

அட்டவணை

அட்சரேகை மற்றும் தீர்க்கரேகை படி எல்லைகள் பற்றிய விபரம் - புத்தளம் வீதி


தொ. இல.	அட்சரேகை	தீர்க்கரேகை	எல்லைக்குட்பட்ட உரிமையாளரின் விபரம்
1.	7.524156°	80.329320°	சாகர லர்னர்ஸ் எனும் நிறுவனத்திற்கு உரித்தான காணியின் பின்புற எல்லை வரை
2.	7.523831°	80.329534°	சாகர லர்னர்ஸ் எனும் நிறுவனத்திற்கு உரித்தான காணியின் பின்புற எல்லை வரை
3.	7.523609°	80.329682°	சாகர லர்னர்ஸ் எனும் நிறுவனத்திற்கு உரித்தான காணியின் பின்புற எல்லை வரை
4.	7.523356°	80.329850°	டபிள்யூ. ஏ. என். எஸ். ஈ. விஜேசூரிய என்பவருக்கு உரித்தான காணியின் பின்புற எல்லை வரை
5.	7.523003°	80.330094°	டபிள்யூ. எம். தர்மரத்ன என்பவருக்கு உரித்தான காணியின் பின்புற எல்லை

தொ. இல.	அட்சரேகை	தீர்க்கரேகை	எல்லைக்குட்பட்ட உரிமையாளரின் விபரம்
42.	7.517807°	80.334890°	திருமதி அகுஸ்தினா ஹாமினே என்பவருக்கு உரித்தான காணியின் பின் புற எல்லை வரை
43.	7.517404°	80.335170°	என்.பீ. குணதாச என்பவருக்கு உரித்தான காணியின் பின் புற எல்லை வரை
44.	7.517075°	80.335383°	எச். எம். ஜயதிலக்க என்பவருக்கு உரித்தான காணியின் பின் புற எல்லை வரை
45.	7.516737°	80.335696°	என்.பீ. குணதாச என்பவருக்கு உரித்தான காணியின் பின் புற எல்லை வரை
46.	7.516378°	80.335998°	என்.பீ. குணதாச என்பவருக்கு உரித்தான காணியின் பின் புற எல்லை வரை
47.	7.516127°	80.336202°	எஸ். எம். டி. முதியன்சே என்பவருக்கு உரித்தான காணியின் பின் புற எல்லை வரை
48.	7.515839°	80.336398°	எச். ஏ. ராஜபக்ஷ என்பவருக்கு உரித்தான காணியின் பின் புற எல்லை வரை
49.	7.515565°	80.336587°	ஏ. டி. வரண ஜயந்த என்பவருக்கு உரித்தான காணியின் பின் புற எல்லை வரை
50.	7.515212°	80.336821°	துனீஷ் புஷ்ப ருவண் என்பவருக்கு உரித்தான காணியின் பின் புற எல்லை வரை
51.	7.515038°	80.336758°	டி. பீ. தென்னகோன் என்பவருக்கு உரித்தான காணியின் பின் புற எல்லை வரை
52.	7.514830°	80.336936°	சீ. பீ. எஸ். பிரணாந்து என்பவருக்கு உரித்தான காணியின் பின் புற எல்லை வரை
53.	7.514681°	80.337077°	பீ. ஆர். தர்மசேன என்பவருக்கு உரித்தான காணியின் பின் புற எல்லை வரை
54.	7.514422°	80.337339°	வீ. எச். செனவிரத்ன என்பவருக்கு உரித்தான காணியின் பின் புற எல்லை வரை
55.	7.514094°	80.337734°	டபிள்யூ. ஈ. கே. செனவிரத்ன என்பவருக்கு உரித்தான காணியின் பின் புற எல்லை வரை
56.	7.513732°	80.338048°	துமிந்த என்பவருக்கு உரித்தான காணியின் பின் புற எல்லை வரை
57.	7.513385°	80.33847°	டபிள்யூ. டி. சனில் என்பவருக்கு உரித்தான காணியின் பின் புற எல்லை வரை
58.	7.513216°	80.338541°	எஸ். எஸ். சிரிபால என்பவருக்கு உரித்தான காணியின் பின் புற எல்லை வரை
59.	7.513037°	80.338752°	டபிள்யூ. பீ. செனவிரத்ன என்பவருக்கு உரித்தான காணியின் பின் புற எல்லை வரை
60.	7.512683°	80.339228°	சுரேன் நவீந்திர என்பவருக்கு உரித்தான காணியின் பின் புற எல்லை வரை
61.	7.512417°	80.339645°	டபிள்யூ. டபிள்யூ. சனில் என்பவருக்கு உரித்தான காணியின் பின் புற எல்லை வரை
62.	7.512113°	80.340025°	எஸ். எஸ். சிரிபால என்பவருக்கு உரித்தான காணியின் பின் புற எல்லை வரை
63.	7.512000°	80.340260°	டி.ரோன் விஜேமானன் என்பவருக்கு உரித்தான காணியின் பின் புற எல்லை வரை
64.	7.511743°	80.340423°	சலமன் சிஞ்சா என்பவருக்கு உரித்தான காணியின் பின் புற எல்லை வரை
65.	7.511680°	80.340357°	கே. ஏ. உபாலி என்பவருக்கு உரித்தான காணியின் பின் புற எல்லை வரை
66.	7.511404°	80.340437°	கே. ஏ. உபாலி என்பவருக்கு உரித்தான காணியின் பின் புற எல்லை வரை
67.	7.511175°	80.340555°	டபிள்யூ. ஏ. எம். எஸ் செனவிரத்ன என்பவருக்கு உரித்தான காணியின் பின் புற எல்லை வரை
68.	7.510991°	80.340801°	டபிள்யூ. ஏ. எம். எஸ் செனவிரத்ன உரித்தான காணியின் பின் புற எல்லை வரை
69.	7.511101°	80.340912°	எல். டி. சலமன் சிஞ்சா என்பவருக்கு உரித்தான காணியின் பின் புற எல்லை வரை
70.	7.510813°	80.341185°	ஜே. ஏ. சில்வா என்பவருக்கு உரித்தான காணியின் பின் புற எல்லை வரை
71.	7.510904°	80.341298°	ஜே. ஏ. சில்வா என்பவருக்கு உரித்தான காணியின் பின் புற எல்லை வரை
72.	7.510639°	80.341542°	டி. பண்டார என்பவருக்கு உரித்தான காணியின் பின் புற எல்லை வரை
73.	7.510491°	80.341682°	டொஸ்டர் பண்டார என்பவருக்கு உரித்தான காணியின் பின் புற எல்லை வரை
74.	7.510262°	80.341810°	பீ. டி. எஸ். சஞ்சீவ என்பவருக்கு உரித்தான காணியின் பின் புற எல்லை வரை
75.	7.510058°	80.341872°	திருமதி ஸ்ரீமதி என்பவருக்கு உரித்தான காணியின் பின் புற எல்லை வரை
76.	7.509829°	80.342009°	திருமதி ஸ்ரீமதி என்பவருக்கு உரித்தான காணியின் பின் புற எல்லை வரை
77.	7.509507°	80.342202°	திருமதி ஸ்ரீமதி என்பவருக்கு உரித்தான காணியின் பின் புற எல்லை வரை
78.	7.509285°	80.342669°	ஆர். ஏ. ஜி. பிரியதிலக என்பவருக்கு உரித்தான காணியின் பின் புற எல்லை வரை

தொ. இல.	அட்சரேகை	தீர்க்கரேகை	எல்லைக்குட்பட்ட உரிமையாளரின் விபரம்
111.	7.503224°	80.347226°	ஏ. ஜே. பீ. குலதாங்க என்பவருக்கு உரித்தான காணியின் பின் புற எல்லை வரை
112.	7.502987°	80.347408°	ஏ. ஜே. பீ. குலதாங்க என்பவருக்கு உரித்தான காணியின் பின் புற எல்லை வரை
113.	7.502805°	80.347445°	திருமதி பீ. சுனேத்ரா என்பவருக்கு உரித்தான காணியின் பின் புற எல்லை வரை
114.	7.502539°	80.347638°	திருமதி பீ. சுனேத்ரா என்பவருக்கு உரித்தான காணியின் பின் புற எல்லை வரை
115.	7.502362°	80.347759°	கே. எம். பந்துவர்தன என்பவருக்கு உரித்தான காணியின் பின் புற எல்லை வரை
116.	7.502148°	80.347912°	ஜீ. எம். எம். கெகுலாவல என்பவருக்கு உரித்தான காணியின் பின் புற எல்லை வரை
117.	7.501961°	80.347690°	எஸ். எச். சீ. எஸ். எஸ். கருணாரத்ன என்பவருக்கு உரித்தான காணியின் பின் புற எல்லை வரை
118.	7.501829°	80.347778°	எம். ஏ. ஜயதிஸ்ஸ என்பவருக்கு உரித்தான காணியின் பின் புற எல்லை வரை
119.	7.501862°	80.347833°	ஆர். எம். ஈ. எச். ஜயதிலக என்பவருக்கு உரித்தான காணியின் பின் புற எல்லை வரை
120.	7.501765°	80.347910°	டபிள்யூ. சீ. பீ. வீரசிங்க என்பவருக்கு உரித்தான காணியின் பின் புற எல்லை வரை
121.	7.501671°	80.347988°	டபிள்யூ. சீ. பீ. வீரசிங்க என்பவருக்கு உரித்தான காணியின் பின் புற எல்லை வரை
122.	7.501756°	80.348100°	டபிள்யூ. சீ. பீ. வீரசிங்க என்பவருக்கு உரித்தான காணியின் பின் புற எல்லை வரை
123.	7.501649°	80.348201°	டபிள்யூ. எம். பண்டார என்பவருக்கு உரித்தான காணியின் பின் புற எல்லை வரை
124.	7.501514°	80.348307°	சந்திரகாந்தி என்பவருக்கு உரித்தான காணியின் பின் புற எல்லை வரை
125.	7.501365°	80.348415°	சந்திரகாந்தி என்பவருக்கு உரித்தான காணியின் பின் புற எல்லை வரை
126.	7.501169°	80.348544°	டீ. எஸ். சமரசேகர என்பவருக்கு உரித்தான காணியின் பின் புற எல்லை வரை
127.	7.500965°	80.348666°	திலக் குமாரசிங்க என்பவருக்கு உரித்தான காணியின் பின் புற எல்லை வரை
128.	7.500792°	80.348771°	டீ. கிரிபண்டா என்பவருக்கு உரித்தான காணியின் பின் புற எல்லை வரை
129.	7.500740°	80.348700°	கே. ஜீ. எஸ். எல். விஜேவர்தன என்பவருக்கு உரித்தான காணியின் பின் புற எல்லை வரை
130.	7.500525°	80.348824°	ஈ. எம். எஸ். புஞ்சி பண்டா என்பவருக்கு உரித்தான காணியின் பின் புற எல்லை வரை
131.	7.500309°	80.348502°	ஈ. எம். எஸ். புஞ்சி பண்டா என்பவருக்கு உரித்தான காணியின் பின் புற எல்லை வரை
132.	7.500014°	80.347994°	ஆர். பீ. பஸ்நாயக்க என்பவருக்கு உரித்தான காணியின் பின் புற எல்லை வரை
133.	7.500650°	80.347376°	கொஹில பொகுண எனும் விகாரைக்கு உரித்தான காணியின் பின் புற எல்லை வரை
134.	7.500910°	80.347137°	கொஹில பொகுண எனும் விகாரைக்கு உரித்தான காணியின் பின் புற எல்லை வரை
135.	7.501151°	80.346865°	கொஹில பொகுண எனும் விகாரைக்கு உரித்தான காணியின் பின் புற எல்லை வரை
136.	7.501374°	80.346550°	கொஹில பொகுண எனும் விகாரைக்கு உரித்தான காணியின் பின் புற எல்லை வரை
137.	7.501287°	80.346453°	கொஹில பொகுண எனும் விகாரைக்கு உரித்தான காணியின் பின் புற எல்லை வரை
138.	7.501388°	80.346348°	கொஹில பொகுண எனும் விகாரைக்கு உரித்தான காணியின் பின் புற எல்லை வரை
139.	7.501456°	80.346391°	திருமதி குருகே ஷியாலதா த சில்வா என்பவருக்கு உரித்தான காணியின் பின் புற எல்லை வரை

தொ. இல.	அட்சரேகை	தீர்க்கரேகை	எல்லைக்குட்பட்ட உரிமையாளரின் விபரம்
140.	7.501544°	80.346317°	ரோஹன என்பவருக்கு உரித்தான காணியின் பின் புற எல்லை வரை
141.	7.501514°	80.346289°	ஜே. ஏ. தாஜுடீன் என்பவருக்கு உரித்தான காணியின் பின் புற எல்லை வரை
142.	7.501644°	80.346191°	ஜே. ஏ. தாஜுடீன் என்பவருக்கு உரித்தான காணியின் பின் புற எல்லை வரை
143.	7.501772°	80.346295°	ஷாந்த குருகே என்பவருக்கு உரித்தான காணியின் பின் புற எல்லை வரை
144.	7.502062°	80.346052°	கொரவிகொட என்பவருக்கு உரித்தான காணியின் பின் புற எல்லை வரை
145.	7.501644°	80.345195°	திருமதி டி. எம். மெகிலின் நோனா என்பவருக்கு உரித்தான காணியின் பின் புற எல்லை வரை
146.	7.502223°	80.345529°	சமிந்த பிரபாத கிரிமெட்டியான என்பவருக்கு உரித்தான காணியின் பின் புற எல்லை வரை
147.	7.502561°	80.345173°	பி. ஏ. பி. கே. பண்டிதரத்ன என்பவருக்கு உரித்தான காணியின் பின் புற எல்லை வரை
148.	7.502906°	80.344842°	டபிள்யூ. டி. ஜே. அஷோக என்பவருக்கு உரித்தான காணியின் பின் புற எல்லை வரை
149.	7.503225°	80.344510°	சீ. எல். பியதாச என்பவருக்கு உரித்தான காணியின் பின் புற எல்லை வரை
150.	7.503450°	80.344275°	தம்பகும்புர என்பவருக்கு உரித்தான காணியின் பின் புற எல்லை வரை
151.	7.503568°	80.344125°	தம்பகும்புர என்பவருக்கு உரித்தான காணியின் பின் புற எல்லை வரை
152.	7.503737°	80.343925°	ஆர். எம். ஆர். பத்மசிரி என்பவருக்கு உரித்தான காணியின் பின் புற எல்லை வரை
153.	7.503931°	80.343680°	ஈ. டி. ஹேஸாகே என்பவருக்கு உரித்தான காணியின் பின் புற எல்லை வரை
154.	7.504140°	80.343447°	ஈ. டி. ஹேஸாகே என்பவருக்கு உரித்தான காணியின் பின் புற எல்லை வரை
155.	7.504388°	80.343206°	டி. ஏ. சந்திரசோம என்பவருக்கு உரித்தான காணியின் பின் புற எல்லை வரை
156.	7.504565°	80.343028°	டி. ஏ. சந்திரசோம என்பவருக்கு உரித்தான காணியின் பின் புற எல்லை வரை
157.	7.504682°	80.342891°	மொரிஸ் விதாரண என்பவருக்கு உரித்தான காணியின் பின் புற எல்லை வரை
158.	7.504765°	80.342808°	மொரிஸ் விதாரண என்பவருக்கு உரித்தான காணியின் பின் புற எல்லை வரை
159.	7.504965°	80.342587°	லயனல் பெரேரா என்பவருக்கு உரித்தான காணியின் பின் புற எல்லை வரை
160.	7.505117°	80.342659°	ஜி. ஆர். ஜயரத்ன என்பவருக்கு உரித்தான காணியின் பின் புற எல்லை வரை
161.	7.505267°	80.342738°	ஆர். எம். ஜயசிங்க என்பவருக்கு உரித்தான காணியின் பின் புற எல்லை வரை
162.	7.505411°	80.342559°	யூ. பி. ஹேரத் என்பவருக்கு உரித்தான காணியின் பின் புற எல்லை வரை
163.	7.505583°	80.342643°	எச். எம். பிரேமரத்ன என்பவருக்கு உரித்தான காணியின் பின் புற எல்லை வரை
164.	7.505733°	80.342718°	நந்தசேன என்பவருக்கு உரித்தான காணியின் பின் புற எல்லை வரை
165.	7.505905°	80.342479°	பராக்கிரம என்பவருக்கு உரித்தான காணியின் பின் புற எல்லை வரை
166.	7.506144°	80.342148°	ஆர். பி. எஸ். டபிள்யூ. ஆர். பி. கொக்வல என்பவருக்கு உரித்தான காணியின் பின் புற எல்லை வரை
167.	7.506335°	80.341839°	ஆர். பி. எஸ். டபிள்யூ. ஆர். பி. கொக்வல என்பவருக்கு உரித்தான காணியின் பின் புற எல்லை வரை
168.	7.506544°	80.341474°	ஆர். பி. எஸ். டபிள்யூ. ஆர். பி. கொக்வல என்பவருக்கு உரித்தான காணியின் பின் புற எல்லை வரை
169.	7.506761°	80.341107°	சாரகம குளத்திற்கு உரித்தான காணியின் பின் புற எல்லை வரை
170.	7.507005°	80.340909°	சாரகம குளத்திற்கு உரித்தான காணியின் பின் புற எல்லை வரை
171.	7.507326°	80.340649°	சாரகம குளத்திற்கு உரித்தான காணியின் பின் புற எல்லை வரை
172.	7.507657°	80.340381°	சாரகம குளத்திற்கு உரித்தான காணியின் பின் புற எல்லை வரை
173.	7.508295°	80.339844°	சாரகம குளத்திற்கு உரித்தான காணியின் பின் புற எல்லை வரை
174.	7.508953°	80.339233°	சாரகம குளத்திற்கு உரித்தான காணியின் பின் புற எல்லை வரை
175.	7.509540°	80.338772°	சாரகம குளத்திற்கு உரித்தான காணியின் பின் புற எல்லை வரை
176.	7.510048°	80.338357°	சாரகம குளத்திற்கு உரித்தான காணியின் பின் புற எல்லை வரை
177.	7.510421°	80.338054°	சாரகம குளத்திற்கு உரித்தான காணியின் பின் புற எல்லை வரை
178.	7.510938°	80.337643°	சாரகம குளத்திற்கு உரித்தான காணியின் பின் புற எல்லை வரை
179.	7.511297°	80.337297°	சாரகம குளத்திற்கு உரித்தான காணியின் பின் புற எல்லை வரை

தொ. இல.	அட்சரேகை	தீர்க்கரேகை	எல்லைக்குட்பட்ட உரிமையாளரின் விபரம்
220.	7.521451°	80.329398°	ஐகத் மானநாயக்க என்பவருக்கு உரித்தான காணியின் பின் புற எல்லை வரை
221.	7.521703°	80.329654°	ஐகத் மானநாயக்க என்பவருக்கு உரித்தான காணியின் பின் புற எல்லை வரை
222.	7.522433°	80.329087°	ஐகத் மானநாயக்க என்பவருக்கு உரித்தான காணியின் பின் புற எல்லை வரை
223.	7.522281°	80.328825°	ஐகத் மானநாயக்க என்பவருக்கு உரித்தான காணியின் பின் புற எல்லை வரை
224.	7.522527°	80.328561°	ஐகத் மானநாயக்க என்பவருக்கு உரித்தான காணியின் பின் புற எல்லை வரை
225.	7.522625°	80.328669°	யூ. எல். ஏ. பெரேரா என்பவருக்கு உரித்தான காணியின் பின் புற எல்லை வரை
226.	7.522887°	80.328477°	யூ. எல். ஏ. பெரேரா என்பவருக்கு உரித்தான காணியின் பின் புற எல்லை வரை
227.	7.522738°	80.328284°	யூ. எல். ஏ. பெரேரா என்பவருக்கு உரித்தான காணியின் பின் புற எல்லை வரை
228.	7.522910°	80.328144°	கத்தோலிக்க பள்ளிக்கு உரித்தான காணியின் பின் புற எல்லை வரை
229.	7.523014°	80.328245°	கத்தோலிக்க பள்ளிக்கு உரித்தான காணியின் பின் புற எல்லை வரை
230.	7.523113°	80.328192°	கத்தோலிக்க பள்ளிக்கு உரித்தான காணியின் பின் புற எல்லை வரை
231.	7.523461°	80.328553°	கத்தோலிக்க பள்ளிக்கு உரித்தான காணியின் பின் புற எல்லை வரை
232.	7.523844°	80.328976°	கத்தோலிக்க பள்ளிக்கு உரித்தான காணியின் பின் புற எல்லை வரை

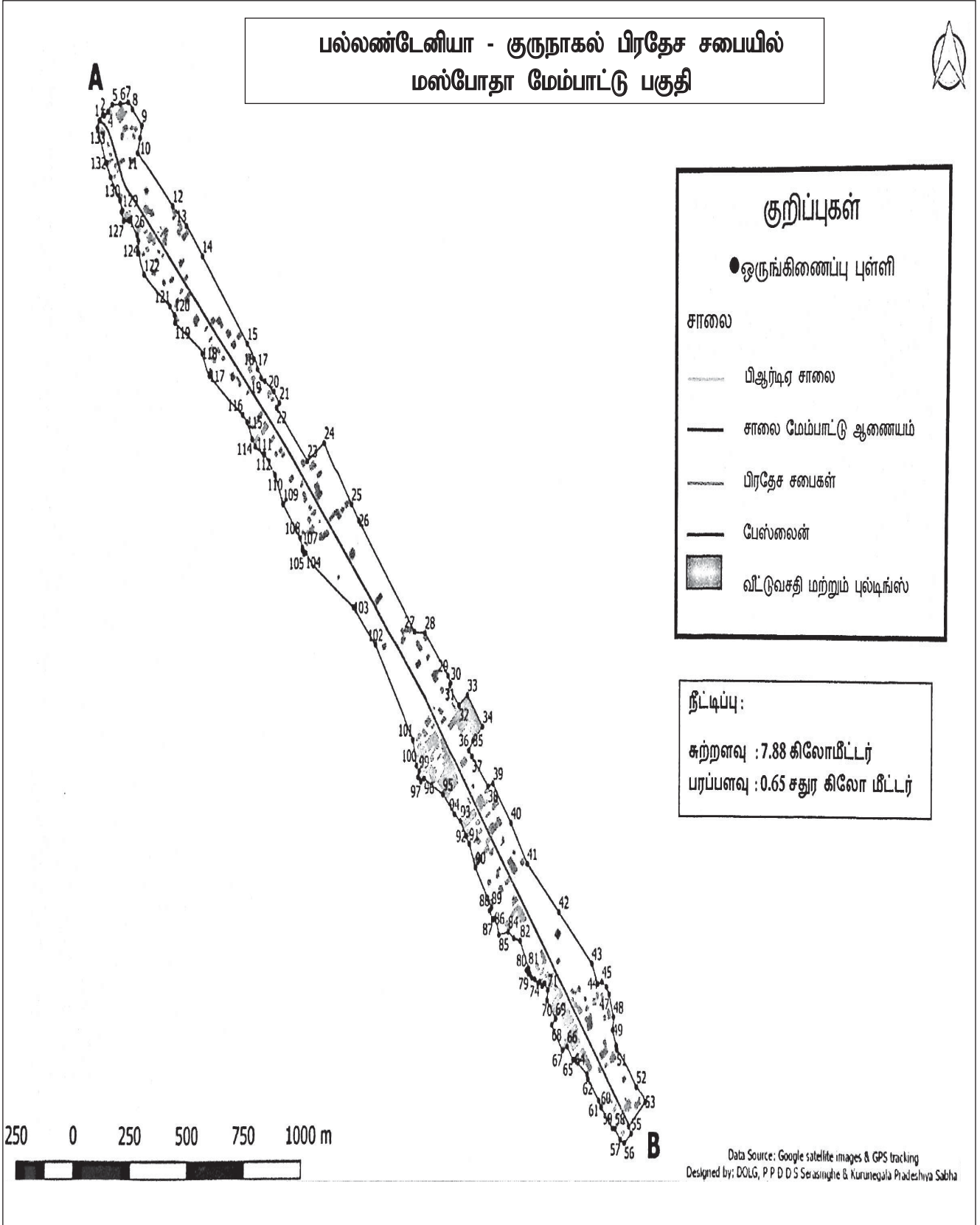


தொ. இல.	அட்சரேகை	தீர்க்கரேகை	எல்லைக்குட்பட்ட உரிமையாளரின் விபரம்
13	7.544397°	80.310674°	குமுதினீ வீரசிங்க என்பவருக்கு உரித்தான காணியின் பின் எல்லை வரை
14	7.543702°	80.311322°	சமிந்த குணரத்ன என்பவருக்கு உரித்தான தென்னந் தோப்பிற்கு பின் புற எல்லை வரை
15	7.541691°	80.313142°	சமிந்த குணரத்ன என்பவருக்கு உரித்தான தென்னந் தோப்பிற்கு பின் புற எல்லை வரை
16	7.541329°	80.313412°	சமிந்த குணரத்ன என்பவருக்கு உரித்தான தென்னந் தோப்பிற்கு பின் புற எல்லை வரை
17	7.541099°	80.313557°	சமிந்த குணரத்ன என்பவருக்கு உரித்தான தென்னந் தோப்பிற்கு பின் புற எல்லை வரை
18	7.540905°	80.313698°	சமிந்த குணரத்ன என்பவருக்கு உரித்தான தென்னந் தோப்பிற்கு பின் புற எல்லை வரை
19	7.540830°	80.313845°	சமிந்த குணரத்ன என்பவருக்கு உரித்தான தென்னந் தோப்பிற்கு பின் புற எல்லை வரை
20	7.540593°	80.314206°	எல். எச். எம். தர்மரத்ன என்பவருக்கு உரித்தான காணியின் பின் புற எல்லை வரை
21	7.540324°	80.314441°	பெரேரரா என்பவருக்கு உரித்தான காணியின் பின் புற எல்லை வரை
22	7.540216°	80.314322°	திலகரத்ன என்பவருக்கு உரித்தான காணியின் பின் புற எல்லை வரை
23	7.538993°	80.315567°	பீ. எம். எம். என். டி. திலகரத்ன என்பவருக்கு உரித்தான காணியின் பின் புற எல்லை வரை
24	7.539413°	80.316236°	எம். பீ. பீ. வீ. குணசிரி என்பவருக்கு உரித்தான தென்னந் தோப்பிற்கு பின் புற எல்லை வரை
25	7.538012°	80.317341°	எம். பீ. பீ. வீ. குணசிரி என்பவருக்கு உரித்தான தென்னந் தோப்பிற்கு பின் புற எல்லை வரை
26	7.537643°	80.317633°	எம். பீ. பீ. வீ. குணசிரி என்பவருக்கு உரித்தான தென்னந் தோப்பிற்கு பின் புற எல்லை வரை
27	7.535054°	80.319920°	எம். பீ. பீ. வீ. குணசிரி என்பவருக்கு உரித்தான தென்னந் தோப்பிற்கு பின் புற எல்லை வரை
28	7.535029°	80.320341°	எம். பீ. பீ. வீ. குணசிரி என்பவருக்கு உரித்தான தென்னந் தோப்பிற்கு பின் புற எல்லை வரை
29	7.534038°	80.321288°	எம். பீ. பீ. வீ. குணசிரி என்பவருக்கு உரித்தான தென்னந் தோப்பிற்கு பின் புற எல்லை வரை
30	7.533863°	80.321395°	எம். பீ. பீ. வீ. குணசிரி என்பவருக்கு உரித்தான தென்னந் தோப்பிற்கு பின் புற எல்லை வரை
31	7.533828°	80.321358°	எம். பீ. பீ. வீ. குணசிரி என்பவருக்கு உரித்தான தென்னந் தோப்பிற்கு பின் புற எல்லை வரை
32	7.533354°	80.321719°	கொஸ்மோ எனும் நிறுவனத்திற்கு உரித்தான காணியின் பின் புற எல்லை வரை
33	7.533596°	80.322063°	கொஸ்மோ எனும் நிறுவனத்திற்கு உரித்தான காணியின் பின் புற எல்லை வரை
34	7.532859°	80.322690°	கொஸ்மோ எனும் நிறுவனத்திற்கு உரித்தான காணியின் பின் புற எல்லை வரை
35	7.532537°	80.322302°	கொஸ்மோ எனும் நிறுவனத்திற்கு உரித்தான காணியின் பின் புற எல்லை வரை
36	7.532307°	80.322132°	கொஸ்மோ எனும் நிறுவனத்திற்கு உரித்தான காணியின் பின் புற எல்லை வரை
37	7.532174°	80.322262°	ஆர். எம். பீ. ரணசிங்க என்பவருக்கு உரித்தான காணியின் பின் புற எல்லை வரை
38	7.531475°	80.322920°	ஆர். எம். பீ. ரணசிங்க என்பவருக்கு உரித்தான காணியின் பின் புற எல்லை வரை
39	7.531547°	80.323120°	ஆர். எம். பீ. ரணசிங்க என்பவருக்கு உரித்தான காணியின் பின் புற எல்லை வரை
40	7.530630°	80.323858°	ரத்நாயக்க என்பவருக்கு உரித்தான காணியின் பின் புற எல்லை வரை

தொ. இல.	அட்சரேகை	தீர்க்கரேகை	எல்லைக்குட்பட்ட உரிமையாளரின் விபரம்
41	7.529688°	80.324522°	பீ. எம். ஆர். திலாநாயக்க என்பவருக்கு உரித்தான காணியின் பின் புற எல்லை வரை
42	7.528560°	80.325813°	திலகரத்தன என்பவருக்கு உரித்தான காணியின் பின் புற எல்லை வரை
43	7.527384°	80.327157°	திலகரத்தன என்பவருக்கு உரித்தான காணியின் பின் புற எல்லை வரை
44	7.526917°	80.327396°	திலகரத்தன என்பவருக்கு உரித்தான காணியின் பின் புற எல்லை வரை
45	7.526962°	80.327567°	திலகரத்தன என்பவருக்கு உரித்தான காணியின் பின் புற எல்லை வரை
46	7.526841°	80.327761°	திலகரத்தன என்பவருக்கு உரித்தான காணியின் பின் புற எல்லை வரை
47	7.526670°	80.327874°	திலகரத்தன என்பவருக்கு உரித்தான காணியின் பின் புற எல்லை வரை
48	7.526149°	80.328057°	திலகரத்தன என்பவருக்கு உரித்தான காணியின் பின் புற எல்லை வரை
49	7.525856°	80.328025°	எஸ். பீ. ஏக்கநாயக்க என்பவருக்கு உரித்தான காணியின் பின் புற எல்லை வரை
50	7.525490°	80.328172°	கே. டபிள்யூ. திலகரத்தன என்பவருக்கு உரித்தான காணியின் பின் புற எல்லை வரை
51	7.525390°	80.328192°	வலிசுந்தர என்பவருக்கு உரித்தான காணியின் பின் புற எல்லை வரை
52	7.524532°	80.328994°	வலிசுந்தர என்பவருக்கு உரித்தான காணியின் பின் புற எல்லை வரை
53	7.524186°	80.329355°	ஆர். பீ. டி. ஜே. மாலனீ என்பவருக்கு உரித்தான காணியின் பின் புற எல்லை வரை
54	7.523609°	80.328688°	ஆர். பீ. டி. ஜே. மாலனீ என்பவருக்கு உரித்தான காணியின் பின் புற எல்லை வரை
55	7.523444°	80.328800°	டபிள்யூ. ஏ. என். எஸ். ஏ. விஜேசூரிய என்பவருக்கு உரித்தான காணியின் பின் புற எல்லை வரை
56	7.523225°	80.328515°	மார்க் பென்ஜமின் என்பவருக்கு உரித்தான காணியின் பின் புற எல்லை வரை
57	7.523299°	80.328358°	மார்க் பென்ஜமின் என்பவருக்கு உரித்தான காணியின் பின் புற எல்லை வரை
58	7.523550°	80.328133°	எச். சுதர்சனீ என்பவருக்கு உரித்தான காணியின் பின் புற எல்லை வரை
59	7.523562°	80.328033°	ஜே. எம். ஜயசேன என்பவருக்கு உரித்தான காணியின் பின் புற எல்லை வரை
60	7.524039°	80.327557°	ஜே. எம். ஜயசேன என்பவருக்கு உரித்தான காணியின் பின் புற எல்லை வரை
61	7.524210°	80.327460°	சுசந்த சொய்சா என்பவருக்கு உரித்தான காணியின் பின் புற எல்லை வரை
62	7.524711°	80.327014°	எச். எல். ஆரியபால என்பவருக்கு உரித்தான காணியின் பின் புற எல்லை வரை
63	7.524815°	80.326981°	எச். எல். ஆரியபால என்பவருக்கு உரித்தான காணியின் பின் புற எல்லை வரை
64	7.525151°	80.326491°	எச். எல். ஆரியபால என்பவருக்கு உரித்தான காணியின் பின் புற எல்லை வரை
65	7.525150°	80.326415°	எச். எல். ஆரியபால என்பவருக்கு உரித்தான காணியின் பின் புற எல்லை வரை
66	7.525456°	80.326177°	ரன்ஜித் விக்ரமபால என்பவருக்கு உரித்தான காணியின் பின் புற எல்லை வரை
67	7.525364°	80.325981°	ரன்ஜித் விக்ரமபால என்பவருக்கு உரித்தான காணியின் பின் புற எல்லை வரை
68	7.525956°	80.325546°	கே. டி. பீ. சேத்தியரத்தன என்பவருக்கு உரித்தான காணியின் பின் புற எல்லை வரை
69	7.526096°	80.325703°	கே. டி. பீ. ஜயசேன என்பவருக்கு உரித்தான காணியின் பின் புற எல்லை வரை
70	7.526524°	80.325346°	பீ. ஜே. விஜேவர்த்தன என்பவருக்கு உரித்தான காணியின் பின் புற எல்லை வரை
71	7.526751°	80.325375°	கே. ஏ. இனோகா என்பவருக்கு உரித்தான காணியின் பின் புற எல்லை வரை

தொ. இல.	அட்சரேகை	தீர்க்கரேகை	எல்லைக்குட்பட்ட உரிமையாளரின் விபரம்
72	7.526914°	80.325252°	எச். ஏ. எஸ். மல்தெனிய என்பவருக்கு உரித்தான காணியின் பின் புற எல்லை வரை
73	7.526843°	80.325148°	எச். ஏ. கே. ரணசிங்க என்பவருக்கு உரித்தான காணியின் பின் புற எல்லை வரை
74	7.526952°	80.325043°	எச். ஏ. கே. ரணசிங்க என்பவருக்கு உரித்தான காணியின் பின் புற எல்லை வரை
75	7.526910°	80.324974°	கே. டி. லீலாவதி என்பவருக்கு உரித்தான காணியின் பின் புற எல்லை வரை
76	7.527006°	80.324852°	கே. டி. டபிள்யூ. பியதிலக்க என்பவருக்கு உரித்தான காணியின் பின் புற எல்லை வரை
77	7.527037°	80.324729°	சந்தன ட்ரியுடர் என்பவருக்கு உரித்தான காணியின் பின் புற எல்லை வரை
78	7.527145°	80.324643°	சந்தன ட்ரியுடர் என்பவருக்கு உரித்தான காணியின் பின் புற எல்லை வரை
79	7.527132°	80.324594°	சீ. டி. எஸ். குணதாச என்பவருக்கு உரித்தான காணியின் பின் புற எல்லை வரை
80	7.527215°	80.324509°	சேனாரத்தன என்பவருக்கு உரித்தான காணியின் பின் புற எல்லை வரை
81	7.527264°	80.324595°	டி. பீ. விமலசேன என்பவருக்கு உரித்தான காணியின் பின் புற எல்லை வரை
82	7.527891°	80.324251°	டி. பீ. விமலசேன என்பவருக்கு உரித்தான காணியின் பின் புற எல்லை வரை
83	7.527958°	80.323998°	ஜீ. உடகெதர என்பவருக்கு உரித்தான காணியின் பின் புற எல்லை வரை
84	7.528095°	80.323764°	ஆர். பீ. ஏ. பண்டார என்பவருக்கு உரித்தான காணியின் பின் புற எல்லை வரை
85	7.528029°	80.323393°	டி. வீரக்கொடி என்பவருக்கு உரித்தான காணியின் பின் புற எல்லை வரை
86	7.528409°	80.323217°	ஏ. எம். பியதிலக்க என்பவருக்கு உரித்தான காணியின் பின் புற எல்லை வரை
87	7.528380°	80.323139°	ரணசிங்க பண்டார என்பவருக்கு உரித்தான காணியின் பின் புற எல்லை வரை
88	7.528588°	80.323010°	எச். எம். எஸ். ஹேரத் என்பவருக்கு உரித்தான காணியின் பின் புற எல்லை வரை
89	7.528652°	80.323092°	எச். எம். சரத் நயநானந்த ஹேரத் என்பவருக்கு உரித்தான காணியின் பின் புற எல்லை வரை
90	7.529579°	80.322428°	டி. பீ. டபிள். எம். தமயந்தி என்பவருக்கு உரித்தான காணியின் பின் புற எல்லை வரை
91	7.530134°	80.322173°	டி. எம். டிங்கிரி அம்மா என்பவருக்கு உரித்தான காணியின் பின் புற எல்லை வரை
92	7.530303°	80.322045°	தர்மரத்தன என்பவருக்கு உரித்தான காணியின் பின் புற எல்லை வரை
93	7.530658°	80.321812°	ஜே. எம். எஸ். குமாரசிங்க என்பவருக்கு உரித்தான காணியின் பின் புற எல்லை வரை
94	7.530816°	80.321573°	பீ. ஏ. கே. ரணவக்க என்பவருக்கு உரித்தான காணியின் பின் புற எல்லை வரை
95	7.531271°	80.321096°	ஆர். எம். எஸ். கே. ரத்நாயக்க என்பவருக்கு உரித்தான காணியின் பின் புற எல்லை வரை
96	7.531649°	80.320338°	எம். கமல்சிரி என்பவருக்கு உரித்தான காணியின் பின் புற எல்லை வரை
97	7.531563°	80.320201°	கே. ஜயசந்தர என்பவருக்கு உரித்தான காணியின் பின் புற எல்லை வரை
98	7.531677°	80.320082°	ஆர். பீ. அபேகோன் என்பவருக்கு உரித்தான காணியின் பின் புற எல்லை வரை
99	7.531807°	80.320132°	டி. எஸ். ஜயலத் என்பவருக்கு உரித்தான காணியின் பின் புற எல்லை வரை
100	7.531941°	80.320022°	டி. எஸ். ஜயலத் என்பவருக்கு உரித்தான காணியின் பின் புற எல்லை வரை
101	7.532539°	80.319870°	கே. டி. ரவீந்திர ரூபசேன என்பவருக்கு உரித்தான காணியின் பின் புற எல்லை வரை

தொ. இல.	அட்சரேகை	தீர்க்கரேகை	எல்லைக்குட்பட்ட உரிமையாளரின் விபரம்
102	7.534734°	80.318335°	எல். ஏ. மதநாயக்க ரூபசேன என்பவருக்கு உரித்தான தென்னந் தோப்பின் பின் புற எல்லை வரை
103	7.535603°	80.317443°	எல். ஏ. மதநாயக்க ரூபசேன என்பவருக்கு உரித்தான தென்னந் தோப்பின் பின் புற எல்லை வரை
104	7.536868°	80.315509°	எல். ஏ. மதநாயக்க ரூபசேன என்பவருக்கு உரித்தான தென்னந் தோப்பின் பின் புற எல்லை வரை
105	7.536845°	80.315445°	டீ. பீ. பீ. டீ. குமார என்பவருக்கு உரித்தான காணியின் பின் புற எல்லை வரை
106	7.536928°	80.315376°	மதநாயக்க ரூபசேன என்பவருக்கு உரித்தான காணியின் பின் புற எல்லை வரை
107	7.536985°	80.315379°	எல். விக்ரீரசிங்க என்பவருக்கு உரித்தான காணியின் பின் புற எல்லை வரை
108	7.537207°	80.315283°	டபிள்யூ. என். எஸ். பீ. ஜயரத்ன என்பவருக்கு உரித்தான காணியின் பின் புற எல்லை வரை
109	7.537987°	80.314600°	ஏ. பீ. குமார என்பவருக்கு உரித்தான காணியின் பின் புற எல்லை வரை
110	7.538656°	80.314271°	ஏ. பீ. குமார என்பவருக்கு உரித்தான காணியின் பின் புற எல்லை வரை
111	7.539144°	80.313844°	ஏஷியா எலேஸ்ட் எனும் நிலையத்திற்கு உரித்தான காணியின் பின் புற எல்லை வரை
112	7.539124°	80.313809°	வன்னி ஆர்ச்சி என்பவருக்கு உரித்தான காணியின் பின் புற எல்லை வரை
113	7.539301°	80.313470°	மார்க் சமரவிக்ரீரம் என்பவருக்கு உரித்தான காணியின் பின் புற எல்லை வரை
114	7.539473°	80.313348°	எஸ். எம். டீ. டபிள்யூ. ஏ. வெலகனே என்பவருக்கு உரித்தான காணியின் பின் புற எல்லை வரை
115	7.539867°	80.313151°	ஏ. எம். குலசேகர என்பவருக்கு உரித்தான காணியின் பின் புற எல்லை வரை
116	7.540034°	80.312964°	இராமகிருஷ்ணன் என்பவருக்கு உரித்தான காணியின் பின் புற எல்லை வரை
117	7.540932°	80.311615°	ஜனதா தோட்ட மேம்பாட்டு ஆணையத்திற்கு உரித்தான காணியின் பின் புற எல்லை வரை
118	7.541449°	80.311315°	யசரத்ன என்பவருக்கு உரித்தான காணியின் பின் புற எல்லை வரை
119	7.542150°	80.310219°	விஜித்த குமார என்பவருக்கு உரித்தான காணியின் பின் புற எல்லை வரை
120	7.542328°	80.310201°	அபேசிங்க என்பவருக்கு உரித்தான காணியின் பின் புற எல்லை வரை
121	7.542522°	80.310025°	குருகுன்னல என்பவருக்கு உரித்தான காணியின் பின் புற எல்லை வரை
122	7.543237°	80.309003°	திலகரத்ன என்பவருக்கு உரித்தான காணியின் பின் புற எல்லை வரை
123	7.543732°	80.308783°	சுனேத்ரா குமாரி என்பவருக்கு உரித்தான காணியின் பின் புற எல்லை வரை
124	7.544004°	80.308773°	பீ. பீ. எம். திலகரத்ன என்பவருக்கு உரித்தான காணியின் பின் புற எல்லை வரை
125	7.544134°	80.308726°	எம். லசந்த என்பவருக்கு உரித்தான காணியின் பின் புற எல்லை வரை
126	7.544477°	80.308408°	ரணசிங்க சேனாரத்ன என்பவருக்கு உரித்தான காணியின் பின் புற எல்லை வரை
127	7.544463°	80.308194°	சுனில் பெரேரா என்பவருக்கு உரித்தான காணியின் பின் புற எல்லை வரை
128	7.544678°	80.308103°	ஸ்ரீகங்காராமன விகாரைக்கு உரித்தான காணியின் பின் புற எல்லை வரை
129	7.544719°	80.308150°	ஸ்ரீகங்காராமன விகாரைக்கு உரித்தான காணியின் பின் புற எல்லை வரை
130	7.544931°	80.308052°	பீ. எச். சோமாவதி என்பவருக்கு உரித்தான காணியின் பின் புற எல்லை வரை
131	7.545472°	80.307680°	நந்தா ஏக்க நாயக்க என்பவருக்கு உரித்தான காணியின் பின் புற எல்லை வரை
132	7.545802°	80.307504°	எல். எஸ். யட்டவர என்பவருக்கு உரித்தான காணியின் பின் புற எல்லை வரை
133	7.546592°	80.307175°	சதசி பாமசிக்கு உரித்தான காணியின் பின் புற எல்லை வரை



தொ. இல.	அட்சரேகை	தீர்க்கரேகை	எல்லைக்குட்பட்ட உரிமையாளரின் விபரம்
7.	7.557870°	80.368398°	எச். வை. எஸ். பீ. ஹேரத் என்பவருக்கு உரித்தான காணியின் பின் புற எல்லை வரை
8.	7.557878°	80.368456°	எச். வை. எஸ். பீ. ஹேரத் என்பவருக்கு உரித்தான காணியின் பின் புற எல்லை வரை
9.	7.557036°	80.368658°	எச். வை. எஸ். பீ. ஹேரத் என்பவருக்கு உரித்தான காணியின் பின் புற எல்லை வரை
10.	7.556945°	80.368701°	எச். வை. எஸ். பீ. ஹேரத் என்பவருக்கு உரித்தான காணியின் பின் புற எல்லை வரை
11.	7.556460°	80.368754°	வெல்லவ வைத்தியசாலைக்கு உரித்தான காணியின் பின் புற எல்லை வரை
12.	7.556413°	80.368650°	வெல்லவ வைத்தியசாலைக்கு உரித்தான காணியின் பின் புற எல்லை வரை
13.	7.556294°	80.368689°	வெல்லவ வைத்தியசாலைக்கு உரித்தான காணியின் பின் புற எல்லை வரை
24.	7.552995°	80.370073°	ஏ. தயாரத்ன என்பவருக்கு உரித்தான காணியின் பின் புற எல்லை வரை
25.	7.553031°	80.370201°	ஏ. தயாரத்ன என்பவருக்கு உரித்தான காணியின் பின் புற எல்லை வரை
26.	7.552530°	80.370377°	வீரகுரிய என்பவருக்கு உரித்தான காணியின் பின் புற எல்லை வரை
27.	7.552509°	80.370314°	வீரகுரிய என்பவருக்கு உரித்தான காணியின் பின் புற எல்லை வரை
28.	7.552286°	80.370396°	மஹிந்த என்பவருக்கு உரித்தான காணியின் பின் புற எல்லை வரை
29.	7.552265°	80.370327°	மஹிந்த என்பவருக்கு உரித்தான காணியின் பின் புற எல்லை வரை
30.	7.551916°	80.370490°	ஸம் ஸமீர் என்பவருக்கு உரித்தான காணியின் பின் புற எல்லை வரை
31.	7.551937°	80.370603°	ஸம் ஸமீர் என்பவருக்கு உரித்தான காணியின் பின் புற எல்லை வரை
32.	7.551626°	80.370622°	ஸம் ஸமீர் என்பவருக்கு உரித்தான காணியின் பின் புற எல்லை வரை
33.	7.551644°	80.370710°	டீ. ஆவுத் லெப்பை என்பவருக்கு உரித்தான காணியின் பின் புற எல்லை வரை
34.	7.550896°	80.370877°	டீ. ஆவுத் லெப்பை என்பவருக்கு உரித்தான காணியின் பின் புற எல்லை வரை
35.	7.550839°	80.370621°	டீ. ஆவுத் லெப்பை என்பவருக்கு உரித்தான காணியின் பின் புற எல்லை வரை
36.	7.550656°	80.370661°	சேனாரத்ன என்பவருக்கு உரித்தான காணியின் பின் புற எல்லை வரை
37.	7.550552°	80.370710°	சேனாரத்ன என்பவருக்கு உரித்தான காணியின் பின் புற எல்லை வரை
38.	7.550584°	80.370794°	சேனாரத்ன என்பவருக்கு உரித்தான காணியின் பின் புற எல்லை வரை
39.	7.550333°	80.370847°	ஏ. காதர் என்பவருக்கு உரித்தான காணியின் பின் புற எல்லை வரை
40.	7.550325°	80.370908°	ஏ. காதர் என்பவருக்கு உரித்தான காணியின் பின் புற எல்லை வரை
41.	7.550219°	80.370921°	ஏ. காதர் என்பவருக்கு உரித்தான காணியின் பின் புற எல்லை வரை
42.	7.549939°	80.371091°	ஏ. காதர் என்பவருக்கு உரித்தான காணியின் பின் புற எல்லை வரை
43.	7.549990°	80.371217°	ஏ. காதர் என்பவருக்கு உரித்தான காணியின் பின் புற எல்லை வரை
44.	7.549757°	80.371280°	ஏ. காதர் என்பவருக்கு உரித்தான காணியின் பின் புற எல்லை வரை
45.	7.549772°	80.371304°	ஏ. காதர் என்பவருக்கு உரித்தான காணியின் பின் புற எல்லை வரை
46.	7.549339°	80.371429°	திருமதி ஏ. ஆர். எம். ஹனீபா என்பவருக்கு உரித்தான காணியின் பின் புற எல்லை வரை
47.	7.549291°	80.371262°	திருமதி ஏ. ஆர். எம். ஹனீபா என்பவருக்கு உரித்தான காணியின் பின் புற எல்லை வரை
48.	7.549163°	80.371294°	திருமதி ஏ. ஆர். எம். ஹனீபா என்பவருக்கு உரித்தான காணியின் பின் புற எல்லை வரை
49.	7.548965°	80.370533°	ஓ. டீ. லெப்பை என்பவருக்கு உரித்தான காணியின் பின் புற எல்லை வரை
50.	7.546202°	80.371451°	எம். குணரத்ன என்பவருக்கு உரித்தான காணியின் பின் புற எல்லை வரை

தொ. இல.	அட்சரேகை	தீர்க்கரேகை	எல்லைக்குட்பட்ட உரிமையாளரின் விபரம்
51.	7.545042°	80.371498°	பிரேமதாச என்பவருக்கு உரித்தான காணியின் பின் புற எல்லை வரை
52.	7.545052°	80.371572°	பிரேமதாச என்பவருக்கு உரித்தான காணியின் பின் புற எல்லை வரை
53.	7.543912°	80.371697°	பிரேமதாச என்பவருக்கு உரித்தான காணியின் பின் புற எல்லை வரை
54.	7.543904°	80.371622°	பிரேமதாச என்பவருக்கு உரித்தான காணியின் பின் புற எல்லை வரை
55.	7.543110°	80.371719°	புகையிரத திணைக்களத்திற்கு உரித்தான காணியின் பின் புற எல்லை வரை
56.	7.543096°	80.371657°	புகையிரத திணைக்களத்திற்கு உரித்தான காணியின் பின் புற எல்லை வரை
57.	7.541835°	80.371757°	எஸ். கருணாரத்ன என்பவருக்கு உரித்தான காணியின் பின் புற எல்லை வரை
58.	7.541826°	80.371726°	எஸ். கருணாரத்ன என்பவருக்கு உரித்தான காணியின் பின் புற எல்லை வரை
59.	7.541465°	80.371866°	எஸ். கருணாரத்ன என்பவருக்கு உரித்தான காணியின் பின் புற எல்லை வரை
60.	7.541356°	80.371455°	புகையிரத திணைக்களத்திற்கு உரித்தான காணியின் பின் புற எல்லை வரை
61.	7.539593°	80.371624°	ரவீந்திர பிரேமரத்ன என்பவருக்கு உரித்தான காணியின் பின் புற எல்லை வரை
62.	7.529878°	80.373946°	திருமதி பத்மினி என்பவருக்கு உரித்தான தென்னை நிலகத்தின் பின் புற எல்லை வரை
63.	7.529447°	80.373104°	திருமதி பத்மினி என்பவருக்கு உரித்தான தென்னை நிலகத்தின் பின் புற எல்லை வரை
64.	7.529370°	80.372276°	கனேஷ் என்பவருக்கு உரித்தான காணியின் பின் புற எல்லை வரை
65.	7.529469°	80.372258°	திருமதி ஆர். எம். பண்டார மெணிகே என்பவருக்கு உரித்தான தென்னை நிலத்தின் பின் புற எல்லை வரை
66.	7.529602°	80.372249°	பீ. அமரகோன் என்பவருக்கு உரித்தான காணியின் பின் புற எல்லை வரை
67.	7.529600°	80.372423°	பீ. அமரகோன் என்பவருக்கு உரித்தான காணியின் பின் புற எல்லை வரை
68.	7.529940°	80.372392°	தர்ம பந்துல என்பவருக்கு உரித்தான காணியின் பின் புற எல்லை வரை
69.	7.530162°	80.372233°	உபுல் என்பவருக்கு உரித்தான காணியின் பின் புற எல்லை வரை
70.	7.530606°	80.372148°	டபிள்யூ. ஜீ. ஜயரத்ன என்பவருக்கு உரித்தான காணியின் பின் புற எல்லை வரை
71.	7.530837°	80.372033°	ஜயவர்தன என்பவருக்கு உரித்தான காணியின் பின் புற எல்லை வரை
72.	7.530842°	80.371754°	ஆர். ஜயவர்தன என்பவருக்கு உரித்தான காணியின் பின் புற எல்லை வரை
73.	7.531011°	80.371725°	ஆர். ஜயவர்தன என்பவருக்கு உரித்தான காணியின் பின் புற எல்லை வரை
74.	7.531033°	80.371641°	திருமதி எஸ். மெட்டில்லா பிரணாந்து என்பவருக்கு உரித்தான தென்னை நிலத்தின் பின் புற எல்லை வரை
75.	7.531103°	80.371623°	திருமதி எஸ். மெட்டில்லா பிரணாந்து என்பவருக்கு உரித்தான தென்னை நிலத்தின் பின் புற எல்லை வரை
76.	7.531085°	80.371308°	ஈ. பீ. என். ஆனந்த என்பவருக்கு உரித்தான காணியின் பின் புற எல்லை வரை
77.	7.531496°	80.371290°	திருமதி நிலகூசி சேனாரத்ன என்பவருக்கு உரித்தான காணியின் பின் புற எல்லை வரை
78.	7.531497°	80.371317°	திருமதி நிலகூசி சேனாரத்ன என்பவருக்கு உரித்தான காணியின் பின் புற எல்லை வரை

தொ. இல.	அட்சரேகை	தீர்க்கரேகை	எல்லைக்குட்பட்ட உரிமையாளரின் விபரம்
79.	7.532118°	80.371243°	ஜே. பெரகும் சேனாரத்ன என்பவருக்கு உரித்தான காணியின் பின் புற எல்லை வரை
80.	7.532106°	80.371122°	ஜே. பெரகும் சேனாரத்ன என்பவருக்கு உரித்தான காணியின் பின் புற எல்லை வரை
81.	7.532183°	80.371052°	ஜே. பெரகும் சேனாரத்ன என்பவருக்கு உரித்தான காணியின் பின் புற எல்லை வரை
82.	7.532356°	80.371004°	ஜே. பெரகும் சேனாரத்ன என்பவருக்கு உரித்தான காணியின் பின் புற எல்லை வரை
83.	7.532772°	80.371029°	திருமதி ஜே. ஜே. குசுமலதா என்பவருக்கு உரித்தான காணியின் பின் புற எல்லை வரை
84.	7.533191°	80.370975°	மெத்தேகம விகாரைக்கு உரித்தான காணியின் பின் புற எல்லை வரை
85.	7.533191°	80.370926°	மெத்தேகம விகாரைக்கு உரித்தான காணியின் பின் புற எல்லை வரை
86.	7.533512°	80.370845°	மெத்தேகம விகாரைக்கு உரித்தான காணியின் பின் புற எல்லை வரை
87.	7.533494°	80.370757°	மெத்தேகம விகாரைக்கு உரித்தான காணியின் பின் புற எல்லை வரை
88.	7.533777°	80.370680°	மெத்தேகம விகாரைக்கு உரித்தான காணியின் பின் புற எல்லை வரை
89.	7.534222°	80.370657°	மெத்தேகம விகாரைக்கு உரித்தான காணியின் பின் புற எல்லை வரை
90.	7.534490°	80.370577°	மெத்தேகம விகாரைக்கு உரித்தான காணியின் பின் புற எல்லை வரை
91.	7.534731°	80.370606°	திருமதி பபாவதி என்பவருக்கு உரித்தான காணியின் பின் புற எல்லை வரை
92.	7.535240°	80.370555°	ஜே. ஜயதிலக்க என்பவருக்கு உரித்தான காணியின் பின் புற எல்லை வரை
93.	7.535386°	80.370513°	ஜே. ஜயதிலக்க என்பவருக்கு உரித்தான காணியின் பின் புற எல்லை வரை
94.	7.535380°	80.370478°	ஜே. ஜயதிலக்க என்பவருக்கு உரித்தான காணியின் பின் புற எல்லை வரை
95.	7.535755°	80.370444°	திலக் விஜய பண்டார என்பவருக்கு உரித்தான காணியின் பின் புற எல்லை வரை
96.	7.536149°	80.370564°	எச். பீ. மல்லிக பூஜித என்பவருக்கு உரித்தான காணியின் பின் புற எல்லை வரை
97.	7.537184°	80.370150°	மெத்தேகம விகாரைக்கு உரித்தான காணியின் பின் புற எல்லை வரை
98.	7.537511°	80.370091°	ரத்னசிறி முத்துசுல என்பவருக்கு உரித்தான காணியின் பின் புற எல்லை வரை
99.	7.537898°	80.370243°	திருமதி சுனில் ரொஹானா என்பவருக்கு உரித்தான காணியின் பின் புற எல்லை வரை
100.	7.538428°	80.370222°	சுருணாதிலக என்பவருக்கு உரித்தான வயலின் பின் புற எல்லை வரை
101.	7.538858°	80.370111°	நிமல் பத்ம குமார என்பவருக்கு உரித்தான காணியின் பின் புற எல்லை வரை
102.	7.540398°	80.370117°	நிமல் பத்ம குமார என்பவருக்கு உரித்தான காணியின் பின் புற எல்லை வரை
103.	7.540994°	80.370580°	நிமல் பத்ம குமார என்பவருக்கு உரித்தான காணியின் பின் புற எல்லை வரை
104.	7.541544°	80.370555°	எட்வட் முணசிங்க என்பவருக்கு உரித்தான தென்னந் தோப்பின் பின் புற எல்லை வரை
105.	7.542210°	80.370786°	எட்வட் முணசிங்க என்பவருக்கு உரித்தான தென்னந் தோப்பின் பின் புற எல்லை வரை
106.	7.542386°	80.370780°	எட்வட் முணசிங்க என்பவருக்கு உரித்தான தென்னந் தோப்பின் பின் புற எல்லை வரை
107.	7.542888°	80.370610°	ராஜபகூ என்பவருக்கு உரித்தான காணியின் பின் புற எல்லை வரை

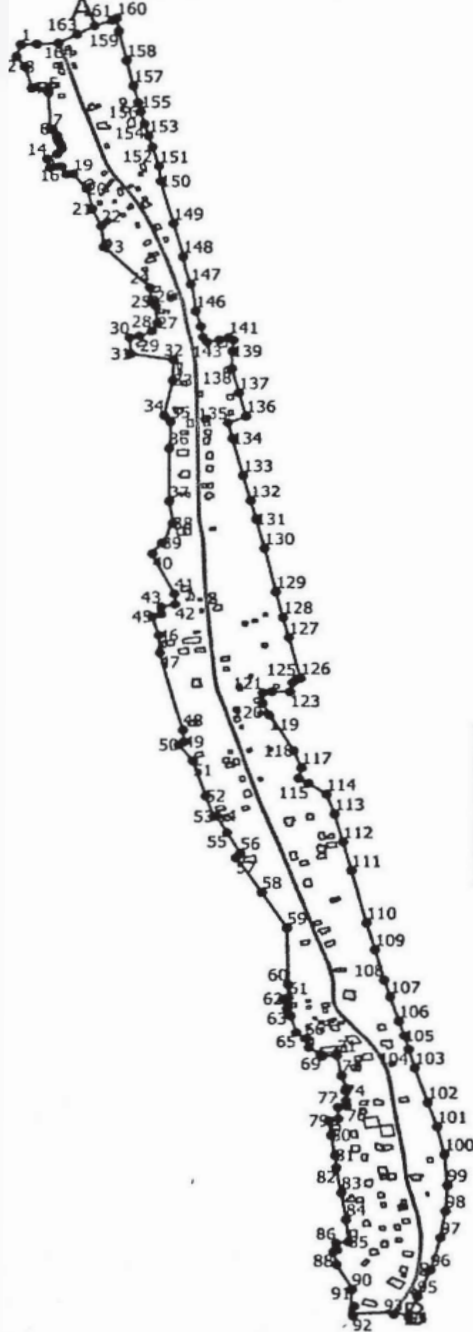
தொ. இல.	அட்சரேகை	தீர்க்கரேகை	எல்லைக்குட்பட்ட உரிமையாளரின் விபரம்
135.	7.550218°	80.368713°	ஐ. எஸ். எம். நஸுர்ஊன் என்பவருக்கு உரித்தான காணியின் பின் புற எல்லை வரை
136.	7.551449°	80.368730°	ஐ. எஸ். எம். நஸுர்ஊன் என்பவருக்கு உரித்தான காணியின் பின் புற எல்லை வரை
137.	7.552951°	80.368173°	என். எம். அலியார் என்பவருக்கு உரித்தான காணியின் பின் புற எல்லை வரை
138.	7.553394°	80.367794°	பீ. காதர் செய்து என்பவருக்கு உரித்தான காணியின் பின் புற எல்லை வரை
139.	7.553811°	80.367611°	எச். எம். ஹகீம் என்பவருக்கு உரித்தான காணியின் பின் புற எல்லை வரை
140.	7.553832°	80.367418°	எச். எம். ஹகீம் என்பவருக்கு உரித்தான காணியின் பின் புற எல்லை வரை
141.	7.554034°	80.367350°	எச். எம். ஹகீம் என்பவருக்கு உரித்தான காணியின் பின் புற எல்லை வரை
142.	7.554226°	80.367551°	எச். எம். ஹகீம் என்பவருக்கு உரித்தான காணியின் பின் புற எல்லை வரை
143.	7.554937°	80.367539°	திருமதி கே. பீ. சமதரி என்பவருக்கு உரித்தான காணியின் பின் புற எல்லை வரை
144.	7.555648°	80.366953°	திருமதி கே. பீ. சமதரி என்பவருக்கு உரித்தான காணியின் பின் புற எல்லை வரை
145.	7.556712°	80.366533°	என். எல். எம். சத்தார் என்பவருக்கு உரித்தான காணியின் பின் புற எல்லை வரை
146.	7.557203°	80.366344°	விவசாய திணைக்களத்துக்கு உரித்தான காணியின் பின் புற எல்லை வரை
147.	7.557864°	80.366096°	விவசாய திணைக்களத்துக்கு உரித்தான காணியின் பின் புற எல்லை வரை
148.	7.558335°	80.365924°	சூரிய ஆரச்சி என்பவருக்கு உரித்தான காணியின் பின் புற எல்லை வரை

தொ. இல.	அட்சரேகை	தீர்க்கரேகை	எல்லைக்குட்பட்ட உரிமையாளரின் விபரம்
11.	7.527288°	80.372946°	கூட்டுறவுத் துறைக்கு உரித்தான காணியின் பின் புற எல்லை வரை
12.	7.527194°	80.372964°	கூட்டுறவுத் துறைக்கு உரித்தான காணியின் பின் புற எல்லை வரை
13.	7.527084°	80.372884°	கூட்டுறவுத் துறைக்கு உரித்தான காணியின் பின் புற எல்லை வரை
14.	7.526980°	80.372701°	கூட்டுறவுத் துறைக்கு உரித்தான காணியின் பின் புற எல்லை வரை
15.	7.526789.	80.372755°	கூட்டுறவுத் துறைக்கு உரித்தான காணியின் பின் புற எல்லை வரை
16.	7.526826°	80.372931°	கூட்டுறவுத் துறைக்கு உரித்தான காணியின் பின் புற எல்லை வரை
17.	7.526820°	80.372971°	கூட்டுறவுத் துறைக்கு உரித்தான காணியின் பின் புற எல்லை வரை
18.	7.526650°	80.373054°	உதய குமார என்பவருக்கு உரித்தான வயல் நிலத்தின் முன் எல்லை வரை
19.	7.526654°	80.373177°	உதய குமார என்பவருக்கு உரித்தான வயல் நிலத்தின் முன் எல்லை வரை
20.	7.526339°	80.373428°	டபிள்யூ.ஜெயசேகர என்பவருக்கு உரித்தான காணியின் பின் புற எல்லை வரை
21.	7.525923°	80.373527	முதுகல என்பவருக்கு உரித்தான காணியின் பின் புற எல்லை வரை
22.	7.525563°	80.373695.	நந்தன என்பவருக்கு உரித்தான காணியின் பின் புற எல்லை வரை
23.	7.525132°	80.373744°	பீ. ஜயசிங்க உரித்தான காணியின் பின் புற எல்லை வரை
24.	7.524278°	80.374592°	ஏ. ஜே. எஸ். ஆர். ஜயசிங்க என்பவருக்கு உரித்தான காணியின் பின் புற எல்லை வரை
25.	7.523978°	80.374616°	ஏ. ஜே. எஸ். ஆர். ஜயசிங்க என்பவருக்கு உரித்தான காணியின் பின் புற எல்லை வரை
26.	7.523899°	80.374705°	ஜே. எஸ். பீ. குணதிலக என்பவருக்கு உரித்தான காணியின் பின் புற எல்லை வரை
27.	7.523536°	80.374738°	காமினி அபேவிக்கரம என்பவருக்கு உரித்தான காணியின் பின் புற எல்லை வரை
28.	7.523367°	80.374637.	காமினி அபேவிக்கரம என்பவருக்கு உரித்தான காணியின் பின் புற எல்லை வரை
29.	7.523260°	80.374406°	காமினி அபேவிக்கரம என்பவருக்கு உரித்தான காணியின் பின் புற எல்லை வரை
30.	7.523226°	80.374406°	காமினி அபேவிக்கரம என்பவருக்கு உரித்தான காணியின் பின் புற எல்லை வரை
31.	7.522885°	80.374247°	காமினி அபேவிக்கரம என்பவருக்கு உரித்தான காணியின் பின் புற எல்லை வரை
32.	7.522764°	80.375031°	ஜீ. எச். சந்திரசிரி என்பவருக்கு உரித்தான காணியின் பின் புற எல்லை வரை
33.	7.522325°	80.375016°	திருமதி ஜே. பீ. கருணாவதி என்பவருக்கு உரித்தான காணியின் பின் புற எல்லை வரை
34.	7.521590°	80.374859°	கே. குலரத்ன என்பவருக்கு உரித்தான காணியின் பின் புற எல்லை வரை
35.	7.521461°	80.374978°	கே. குலரத்ன என்பவருக்கு உரித்தான காணியின் பின் புற எல்லை வரை
36.	7.520939°	80.374961°	பீ. பியதாச என்பவருக்கு உரித்தான காணியின் பின் புற எல்லை வரை
37.	7.519794°	80.374955°	யூ. குமார என்பவருக்கு உரித்தான காணியின் பின் புற எல்லை வரை
38.	7.519331°	80.375026°	டீ. எச். எம். தர்ம்பால என்பவருக்கு உரித்தான காணியின் பின் புற எல்லை வரை
39.	7.518929°	80.374844°	ஜயதிலக என்பவருக்கு உரித்தான காணியின் பின் புற எல்லை வரை
40.	7.518685°	80.374653°	ஜயதிலக என்பவருக்கு உரித்தான காணியின் பின் புற எல்லை வரை
41.	7.517846°	80.375060°	ஜே. பீ. திலகரத்ன என்பவருக்கு உரித்தான காணியின் பின் புற எல்லை வரை
42.	7.517637°	80.375072°	ஜே. பீ. திலகரத்ன என்பவருக்கு உரித்தான காணியின் பின் புற எல்லை வரை
43.	7.517575°	80.374814°	எச். எம். யூ. மணசாந்த என்பவருக்கு உரித்தான காணியின் பின் புற எல்லை வரை
44.	7.517423°	80.374823°	எச். எம். யூ. மணசாந்த என்பவருக்கு உரித்தான காணியின் பின் புற எல்லை வரை
45.	7.517371°	80.374652°	எச். எம். யூ. மணசாந்த என்பவருக்கு உரித்தான காணியின் பின் புற எல்லை வரை

தொ. இல.	அட்சரேகை	தீர்க்கரேகை	எல்லைக்குட்பட்ட உரிமையாளரின் விபரம்
105.	7.508620°	80.379289°	லோரன்ஸ் ஹேவா என்பவருக்கு உரித்தான தென்னந் தோப்பின் பின் புற எல்லை வரை
106.	7.508921°	80.379198°	லோரன்ஸ் ஹேவா என்பவருக்கு உரித்தான தென்னந் தோப்பின் பின் புற எல்லை வரை
107.	7.509435°	80.379040°	லோரன்ஸ் ஹேவா என்பவருக்கு உரித்தான தென்னந் தோப்பின் பின் புற எல்லை வரை
108.	7.509783°	80.378927°	மரலுவாவா விகாரைக்கு உரித்தான வயலின் பின் புற எல்லை வரை
109.	7.510421°	80.378755°	மரலுவாவா விகாரைக்கு உரித்தான வயலின் பின் புற எல்லை வரை
110.	7.510966°	80.378603°	மரலுவாவா விகாரைக்கு உரித்தான வயலின் பின் புற எல்லை வரை
111.	7.512068°	80.378320°	தென்னகோன் என்பவருக்கு உரித்தான காணியின் பின் புற எல்லை வரை
112.	7.512659°	80.378167°	திருமதி குமாரி என்பவருக்கு உரித்தான காணியின் பின் புற எல்லை வரை
113.	7.513240°	80.378013°	ஷாந்த குணசிங்க என்பவருக்கு உரித்தான காணியின் பின் புற எல்லை வரை
114.	7.513667°	80.377858°	ரொத்ரிகோ என்பவருக்கு உரித்தான காணியின் பின் புற எல்லை வரை
115.	7.513897°	80.377538°	ரொத்ரிகோ என்பவருக்கு உரித்தான காணியின் பின் புற எல்லை வரை
116.	7.514000°	80.377343°	ரொத்ரிகோ என்பவருக்கு உரித்தான காணியின் பின் புற எல்லை வரை
117.	7.514220°	80.377397°	கே. விமலரத்ன என்பவருக்கு உரித்தான காணியின் பின் புற எல்லை வரை
118.	7.514586°	80.377246°	ஜே. கே. விஜேவர்தன என்பவருக்கு உரித்தான காணியின் பின் புற எல்லை வரை
119.	7.515312°	80.376800°	எஸ். பிரசன்ன குமார என்பவருக்கு உரித்தான காணியின் பின் புற எல்லை வரை
120.	7.515576°	80.376682°	எஸ். பிரசன்ன குமார என்பவருக்கு உரித்தான காணியின் பின் புற எல்லை வரை
121.	7.515783°	80.376689°	திருமதி எச். எம். சிட்டம்மா என்பவருக்கு உரித்தான காணியின் பின் புற எல்லை வரை
122.	7.515812°	80.376864°	திருமதி கே. ஏ. இந்திகா கொடிதுவக்கு என்பவருக்கு உரித்தான காணியின் பின் புற எல்லை வரை
123.	7.515809°	80.377188°	திருமதி கே. ஏ. இந்திகா கொடிதுவக்கு என்பவருக்கு உரித்தான காணியின் பின் புற எல்லை வரை
124.	7.515999°	80.377236°	திருமதி கே. ஏ. இந்திகா கொடிதுவக்கு என்பவருக்கு உரித்தான காணியின் பின் புற எல்லை வரை
125.	7.516068°	80.377302°	திருமதி கே. ஏ. இந்திகா கொடிதுவக்கு என்பவருக்கு உரித்தான காணியின் பின் புற எல்லை வரை
126.	7.516091°	80.377382°	திருமதி கே. ஏ. இந்திகா கொடிதுவக்கு என்பவருக்கு உரித்தான காணியின் பின் புற எல்லை வரை
127.	7.516922°	80.377168°	திருமதி கே. ஏ. இந்திகா கொடிதுவக்கு என்பவருக்கு உரித்தான காணியின் பின் புற எல்லை வரை
128.	7.517347°	80.377058°	ஜீ. ஏ. எல்பட் என்பவருக்கு உரித்தான காணியின் பின் புற எல்லை வரை
129.	7.517889°	80.376925°	ஜீ. ஏ. எல்பட் என்பவருக்கு உரித்தான காணியின் பின் புற எல்லை வரை
130.	7.518796°	80.376716°	எஸ் எம். பாருக் என்பவருக்கு உரித்தான காணியின் பின் புற எல்லை வரை
131.	7.519415°	80.376554°	எட்மன் என்பவருக்கு உரித்தான காணியின் பின் புற எல்லை வரை
132.	7.519804°	80.376453°	எட்மன் என்பவருக்கு உரித்தான காணியின் பின் புற எல்லை வரை
133.	7.520343°	80.376313°	ஈ. எஸ். கே. ஜயசூரிய என்பவருக்கு உரித்தான காணியின் பின் புற எல்லை வரை
134.	7.521138°	80.376110°	டீ. ஜயசிங்க என்பவருக்கு உரித்தான காணியின் பின் புற எல்லை வரை
135.	7.521442°	80.376034°	ஜீ. விக்ரமபால என்பவருக்கு உரித்தான காணியின் பின் புற எல்லை வரை
136.	7.521580°	80.376369°	திருமதி பீ. பீ. சோமலதா என்பவருக்கு உரித்தான காணியின் பின் புற எல்லை வரை



குருநாகல் பிரதேச சபை உள்ளூராட்சிப் பிரிவில் ஹிரிப்பிட்டிய வீதி அபிவிருத்தி பகுதி - 02



குறிப்பு

- ஒருங்கிணைப்பு புள்ளி
- பாதை
- வீதி அபிவிருத்தி அதிகார சபை
- அடிக்கோடு
- வீடு மற்றும் கட்டிடங்கள்

நீட்டிப்பு :

சுற்றளவு : 7.71 கிலோமீட்டர்
பரப்பளவு : 0.64 சதுர கிலோ மீட்டர்

25000 0 25000 50000 75000 100000 m

Data source: Google satellite images & GPS tracking
designed by: DOLG, & Kurunegala Pradeshiya Sabha