



ශ්‍රී ලංකා ප්‍රජාතාන්ත්‍රික සමාජවාදී ජනරජයේ ගැසට් පත්‍රය

අංක 2,223 - 2021 අප්‍රේල් මස 09 වැනි සිකුරාදා - 2021.04.09

(රජයේ බලයපිට ප්‍රසිද්ධ කරන ලදී)

IV(ආ) වැනි කොටස - පළාත් පාලනය

(වෙන වෙනම ගොනු කර ගත හැකි පරිදි සෑම කොටසකට ම අයත් එක් එක් භාෂාවකට වෙන වෙනම පිටු අංක යොදා ඇත)

	පිටුව	පිටුව
තනතුරු- ඇබැරුතු	614	පළාත් පාලන සභා ඡන්ද ආඥාපනත යටතේ දැන්වීම්
විභාග, විභාග ප්‍රතිඵල ආදිය	—	ආදායම් හා වියදම් පිළිබඳ ප්‍රකාශන
බඩුබාහිරාදිය විකිණීම්	—	අයවැය ලේඛන
පළාත් පාලන නිවේදන	616	දේපළ විකිණීම්
අතුරු ව්‍යවස්ථා	—	විවිධ දැන්වීම්

- සැ. යු.- (i) එකතු කළ අගය මත බදු (සංශෝධන) පනත් කෙටුම්පත 2021 මාර්තු මස 12 වැනි දින ශ්‍රී ලංකා ප්‍රජාතාන්ත්‍රික සමාජවාදී ජනරජයේ ගැසට් පත්‍රයේ II වැනි කොටසේ අතිරේකයක් වශයෙන් පළකරන ලදී.
- (ii) දේශීය ආදායම් (සංශෝධන) පනත් කෙටුම්පත 2021 මාර්තු මස 12 වැනි දින ශ්‍රී ලංකා ප්‍රජාතාන්ත්‍රික සමාජවාදී ජනරජයේ ගැසට් පත්‍රයේ II වැනි කොටසේ අතිරේකයක් වශයෙන් පළකරන ලදී.
- (iii) කොළඹ වරාය නගරය ආර්ථික කොමිෂන් සභාව පනත් කෙටුම්පත 2021 මාර්තු මස 19 වැනි දින ශ්‍රී ලංකා ප්‍රජාතාන්ත්‍රික සමාජවාදී ජනරජයේ ගැසට් පත්‍රයේ II වැනි කොටසේ අතිරේකයක් වශයෙන් පළකරන ලදී.

සතිපතා නිකුත් වන ගැසට් පත්‍රයෙහි පළකිරීම සඳහා භාරගනු ලබන දන්වීම් පිළිබඳ වැදගත් නිවේදනයයි

ශ්‍රී ලංකා ප්‍රජාතාන්ත්‍රික සමාජවාදී ජනරජයේ ගැසට් පත්‍රයේ අවසන් පිටුවේ සෑම මාසයක ම මුල් සතියේ දී පළ කරන නිවේදන භාරගන්නා දිනයන් සහ වේලාවන් පිළිබඳව මින් අවධානය යොමු කරනු ලැබේ.

ගැසට් පත්‍රයේ පළ කිරීම සඳහා දැන්වීම් භාරගැනීම ගැසට් පත්‍රය පළකරනු ලබන දිනයට සති දෙකකට පෙර සිකුරාදා දිනයෙහි දහවල් 12.00 ට අවසන් කරනු ලැබේ. තනතුරු - ඇබැරුතු, විභාග, ටෙන්ඩර් සහ වෙන්දේසි පිළිබඳ දැන්වීම්වල අවසන් දින සහ වේලාවන් ඒ පිළිබඳව උනන්දුවක් දක්වන අයට ප්‍රමාණවත් කාල වේලාවක් ලැබෙන පරිදි යොදාගත යුතු බවට, සියලු ම දෙපාර්තමේන්තු, සංස්ථා සහ මණ්ඩල යනාදිය වගබලාගත යුතු බව මින් අවධාරණය කෙරේ. පළකිරීම සඳහා එවනු ලබන සෑම දැන්වීමක් ම තනි පැත්තේ පමණක් පැහැදිලිව පිටපත් කළ යුතු ය. නිරවද්‍යතාවය පිළිබඳව කරන විමසීම් සහ පැමිණිලි ගැසට් පත්‍රය පළ වූ දින සිට තෙමසකට පසුව භාරගනු නොලැබේ.

ගැසට් පත්‍රයේ පළ කරන සෑම දැන්වීමක් ම ගැසට් පත්‍රය පළකරනු ලබන දිනට සති දෙකකට පෙර එනම්, 2021 අප්‍රේල් මස 30 වැනි දින පළකරන ගැසට් පත්‍රයේ දැන්වීම් 2021 අප්‍රේල් මස 16 වැනි දින දහවල් 12.00ට හෝ ඊට පෙර තැපෑලෙන් හෝ ගෙනවිත් රජයේ මුද්‍රණාලයට භාරදිය යුතු ය.

2006 අංක 19 දරන ඉලෙක්ට්‍රොනික ගනුදෙනු පනත - 9 වැනි වගන්තිය

“යම් ප්‍රකාශනයක්, රීතියක්, නියෝගයක්, නියමයක්, අතුරු ව්‍යවස්ථාවක්, නිවේදනයක් හෝ වෙනත් කිසිවක් ගැසට් පත්‍රයේ පළ කළ යුතු බවට යම් පනතකින් හෝ නීති ප්‍රඥප්තියකින් විධිවිධාන සලස්වා ඇති අවස්ථාවක, ඒ රීතිය, නියෝගය, නියමය, අතුරු ව්‍යවස්ථාව, නිවේදනය හෝ වෙනත් දෙය ඉලෙක්ට්‍රොනික ස්වරූපයේ වන ගැසට් පත්‍රයක පළ කරනු ලැබුවහොත් ඒ විධිවිධානය සම්පූර්ණ කර ඇත්නම් සේ සැලකිය යුතු ය.”

ගංගානි ලියනගේ,
රජයේ මුද්‍රණාලයාධිපති.

2021 ජනවාරි මස 01 වැනි දින,
කොළඹ 08,
රජයේ මුද්‍රණ දෙපාර්තමේන්තුවේ දී ය.

මෙම ගැසට් පත්‍රය www.documents.gov.lk වෙබ් අඩවියෙන් බාගත කළ හැක.



තනතුරු - ඇබැර්තු

පානදුර ප්‍රාදේශීය සභාව

බස්නාහිර පළාත් රාජ්‍ය සේවයේ සෞඛ්‍ය පරිපාලක තනතුර සඳහා බඳවා ගැනීම

බස්නාහිර පළාත් රාජ්‍ය සේවයේ පානදුර ප්‍රාදේශීය සභාවේ පුරප්පාඩු වී ඇති සෞඛ්‍ය පරිපාලක III ශ්‍රේණියේ ස්ථිර තනතුරු 01 ක් සඳහා විවෘත බඳවා ගැනීමට අදාළ සුදුසුකම් සපුරා ඇති බස්නාහිර පළාත තුළ ස්ථිර පදිංචිකරුවන්ගෙන් අයදුම්පත් කැඳවනු ලැබේ.

තනතුරු නාමය හා වැටුප් පරිමාණය	අධ්‍යාපන සුදුසුකම්	බඳවා ගැනීමේ ක්‍රමවේදය												
<p>සෞඛ්‍ය පරිපාලක III ශ්‍රේණිය</p> <p>තනතුරු : 01</p> <p>වැටුප් කේත අංකය MN I-2016</p> <p>මාසික රු. 27,140 - 10 x 300 -11 x 350 - 10 x 495 - 10 x 660 - රු. 45,540</p>	<p>සිංහල/දෙමළ/ඉංග්‍රීසි භාෂාව, ගණිතය සහ තවත් විෂයයන් දෙකකට සම්මාන සාමාර්ථයන් සහිතව එකවර විෂයයන් හයකින් (06) අධ්‍යයන පොදු සහතික පත්‍ර (සාමාන්‍ය පෙළ) විභාගය සමත් ව තිබීම;</p> <p>සහ</p> <p>අධ්‍යයන පොදු සහතික පත්‍ර (උසස් පෙළ) විභාගයේ දී අවම වශයෙන් විෂයයන් එකක් වත් (01) (සාමාන්‍ය පොදු පරීක්ෂණය හැර) සමත් ව තිබීම.</p>	<p>විවෘත බඳවා ගැනීම - සෞඛ්‍ය පරිපාලක III ශ්‍රේණිය</p> <p>ලිඛිත විභාගය :</p> <table border="1" data-bbox="804 824 1430 1081"> <thead> <tr> <th>විෂයයන්</th> <th>කාලය</th> <th>උපරිම ලකුණු ප්‍රමාණය</th> <th>සමත් ලකුණු ප්‍රමාණය</th> </tr> </thead> <tbody> <tr> <td>අභියෝගතාව හා බුද්ධි පරීක්ෂණය</td> <td>පැය 01</td> <td>100</td> <td>40%</td> </tr> <tr> <td>කාලීන සිදුවීම් පිළිබඳ සාමාන්‍ය අවබෝධය</td> <td>පැය 01</td> <td>100</td> <td>40%</td> </tr> </tbody> </table> <p>සාමාන්‍ය සම්මුඛ පරීක්ෂණය : මෙහිදී ලකුණු ලබා දෙනු නොලැබේ. මූලික සුදුසුකම් පරීක්ෂාකර බැලීම සඳහා පමණක් පවත්වනු ලැබේ.</p>	විෂයයන්	කාලය	උපරිම ලකුණු ප්‍රමාණය	සමත් ලකුණු ප්‍රමාණය	අභියෝගතාව හා බුද්ධි පරීක්ෂණය	පැය 01	100	40%	කාලීන සිදුවීම් පිළිබඳ සාමාන්‍ය අවබෝධය	පැය 01	100	40%
විෂයයන්	කාලය	උපරිම ලකුණු ප්‍රමාණය	සමත් ලකුණු ප්‍රමාණය											
අභියෝගතාව හා බුද්ධි පරීක්ෂණය	පැය 01	100	40%											
කාලීන සිදුවීම් පිළිබඳ සාමාන්‍ය අවබෝධය	පැය 01	100	40%											

1. බඳවා ගැනීමේ පොදු කොන්දේසි හා සේවා කොන්දේසි :

- i. අයදුම්කරු ශ්‍රී ලංකාවේ පුරවැසියෙකු විය යුතුය.
- ii. අයදුම්පත් භාර ගන්නා අවසාන දිනයට පූර්වාසන්න වසර 03 ක කාලයක් බස්නාහිර පළාත තුළ ස්ථිර පදිංචිකරුවෙකු විය යුතුය. (ඡන්ද හිමි නාමලේඛනයෙන් හෝ ප්‍රාදේශීය ලේකම් විසින් නිකුත් කරනු ලබන සහතිකයකින් හෝ පදිංචිය සනාථ කළ යුතුය.)
- iii. අයදුම්පත් භාරගන්නා අවසාන දිනට වයස අවු. 18ට නොඅඩු හා 30ට නොවැඩි විය යුතුය.
- iv. දණ්ඩ නීති සංග්‍රහය යටතේ උසාවියකින් වරදකරුවෙකු වී දඬුවම් ලැබුවේ නොවිය යුතුය.
- v. විශිෂ්ට වර්තයකින් හා තනතුරේ රාජකාරි ඉටු කිරීමට ප්‍රමාණවත් ශාරීරික හා මානසික යෝග්‍යතාවයකින් යුක්ත විය යුතුය.
- vi. අයදුම්පත් භාරගන්නා අවසන් දිනට අවශ්‍ය නියමිත සුදුසුකම් සපුරා තිබීම අනිවාර්යය වේ.
- vii. ආයතන සංග්‍රහය, රාජ්‍ය පරිපාලන චක්‍රලේඛ, මුදල් රෙගුලාසි හා බස්නාහිර පළාත් සභාවේ කාර්යය පරිපාටික හා මූල්‍ය නීති, රෙගුලාසි හා නියෝගවලට ද පානදුර ප්‍රාදේශීය සභාව විසින් වරින්වරට නිකුත් කරනු ලබන රෙගුලාසි හා නියෝග වලටද අනුකූලව කටයුතු කිරීමට බැඳී සිටිය යුතුය.
- viii. ඔබට හිමි විශ්‍රාම වැටුප් ක්‍රමය පිළිබඳව රජය විසින් ඉදිරියේ දී ගනු ලබන ප්‍රතිපත්ති තීරණයට ඔබ යටත් විය යුතුය.
- ix. මෙම පත්වීම අවුරුදු 03ක පරිවාස කාලයකට යටත්ව තනතුරට බඳවාගෙන වසර 03 ක් ඇතුළත බඳවා ගැනීමේ පරිපාටියේ සඳහන් ආකාරයට පළමුවැනි කාර්යක්ෂමතා කඩඉම සමත්විය යුතුය.
- x. 2014.01.21 දිනැති රාජ්‍ය පරිපාලන චක්‍රලේඛ 01/2014 හා විධිවිධාන හා ඊට අනුශාංගික වන චක්‍රලේඛ විධිවිධාන අනුව මෙම පත්වීම භාරගත් දින සිට වසර 05ක් ඉකුත් වීමට පෙර අදාළ පරිදි රාජ්‍ය භාෂා ප්‍රවීණතාව ලබා ගත යුතුය.
- xi. ක්‍රීඩා කුසලතා/සෞන්දර්ය දක්ෂතා/පරිගණක හැකියාව ආදී වෙනත් බාහිර සුදුසුකම් හා දක්ෂතා ඇති අයදුම්කරුවන් කෙරෙහි වැඩි අවධානයක් යොමු කරනු ලැබේ.

2. බඳවා ගැනීමේ ක්‍රමය :

- i. සෞඛ්‍ය පරිපාලක තනතුර සඳහා ලිඛිත විභාගයට අමතරව සාමාන්‍ය සම්මුඛ පරීක්ෂණයක් ද පැවැත්වේ.
- ii. පානදුර ප්‍රාදේශීය සභා බල ප්‍රදේශය තුළ ස්ථිර පදිංචිකරුවන් කෙරෙහි විශේෂ සැලකිල්ලක් දක්වනු ලැබේ.
- iii. නියමිත දිනට පසුව ලැබෙන හෝ අසම්පූර්ණ ලෙස ඉදිරිපත් කෙරෙන හෝ සහතිකවල ඡායාපිටපත් අමුණා නැති හෝ අදාළ සුදුසුකම් නොමැති අයදුම්පත් ප්‍රතික්ෂේප කරනු ලැබේ.
- iv. ඔබ විසින් සාවද්‍ය තොරතුරු සපයා ඇති බව අනාවරණය වුවහොත් ඔබගේ අපේක්ෂකත්වය අවලංගු කරනු ලබන අතර එබඳු අසත්‍ය තොරතුරුක් බඳවා ගැනීමෙන් පසු අනාවරණය වුවහොත් ඊට අදාළ ක්‍රියාමාර්ගයන්ට යටත්ව සේවයෙන් පහ කරනු ලැබේ.

3. අයදුම් කිරීමේ පිළිවෙළ :

- i. අයදුම්කරුවන් A4 ප්‍රමාණයේ කඩදසියක දෙපසම ප්‍රයෝජනයට ගනිමින්, ජීව දත්ත සහ අධ්‍යාපනික තොරතුරු ඇතුළත් කර තමා විසින්ම පිළියෙල කළ අයදුම්පතක් 2021.04.28 වන දිනට හෝ ඊට පෙර ලැබෙන සේ "ලේකම්, පානදුර ප්‍රාදේශීය සභාව, ගාලුපාර, වාද්දුව" යන ලිපිනයට ලියාපදිංචි තැපෑලෙන් එවිය යුතුය.
- ii. අයදුම්පත්‍රය බහාලන කවරයේ වම්පස ඉහළ කෙළවරේ "සෞඛ්‍ය පරිපාලක III ශ්‍රේණිය, විවෘත බඳවා ගැනීම" යනුවෙන් සඳහන් කළ යුතුය.

4. අයදුම්පත සමග පහත සඳහන් සහතිකවල ඡායා පිටපතක් අමුණා එවිය යුතුය.

- i. උප්පැන්න සහතිකය
- ii. අධ්‍යාපන සහතික
- iii. ජාතික හැඳුනුම්පත
- iv. ශිෂ්‍ය කාර්ය දර්ශනය (පාසල හැරයාමේ සහතිකය)
- v. පදිංචිය සනාථ කිරීම සඳහා ප්‍රදේශීය ලේකම්ගේ සහතිකය
- vi. මෑතකදී ලබාගත් වර්ත සහතික දෙකක් (මින් එකක් ග්‍රාම නිලධාරීගෙන් ලබා ගත යුතුය.)

5. අයදුම්පත් කැඳවීමෙන් පසු හෝ කැඳවන අතරතුරදී හෝ මෙම බඳවා ගැනීම් ප්‍රමාද කිරීම හෝ වෙනස් කිරීම හෝ අවලංගු කිරීම හෝ සංශෝධනය කිරීමේ පූර්ණ බලතල පානදුර ප්‍රාදේශීය සභාවේ ලේකම් සතුය.

ලේකම්,
ප්‍රාදේශීය සභාව,
ගාලු පාර,
වාද්දුව.

2021 අප්‍රේල් 01 වැනි දින,
පානදුර ප්‍රාදේශීය සභාවේ දී ය.

පළාත් පාලන නිවේදන

කඹුරුපිටිය ප්‍රාදේශීය සභාව

1987 අංක 15 දරන ප්‍රාදේශීය සභා පනතේ 24 (1) (ආ) වැනි වගන්තිය යටතේ කරනු ලබන දැන්වීමයි

1987 අංක 15 දරන ප්‍රාදේශීය සභා පනතේ 24 වැනි වගන්තිය ප්‍රකාර දකුණු පළාත් සභාවේ මාතර දිස්ත්‍රික්කයේ කඹුරුපිටිය ප්‍රාදේශීය සභාව විසින් මෙකී පහත උපලේඛනයේ දක්වා ඇති මංමාවත් කඹුරුපිටිය ප්‍රාදේශීය සභාව සතු මංමාවත් වශයෙන් ප්‍රකාශයට පත් කරනු ලබන බව මෙයින් නිවේදනය කරනු ලැබේ.

මේ පිළිබඳව පොදු ජනතාව විසින් හෝ මංමාවත් වලට අදාල ඉඩම්වල අයිතිකරුවන් ලෙස හිමිකම් පාන පාර්ශවයන් විසින් හෝ යම් විරුද්ධත්වයක් පල කරනු ලබන්නේ නම්, මෙම නිවේදනය ගැසට් පත්‍රයේ පල වූ දින සිට එක් මසක් ඇතුළත තමන්ගේ අයිතිය ඔප්පු කිරීම සඳහා 1987 අංක 15 දරන ප්‍රාදේශීය සභා පනතේ 24 (2) වගන්තිය ප්‍රකාර ක්‍රියා කරන ලෙසට දන්වන අතර, ඉදිරියේදී මෙම මාර්ගවලට අයත් ඉඩම් වලින් අදාල බිම් ප්‍රමාණය අත්පත් කර ගැනීමට කටයුතු යොදන බව ද මෙයින් දැනුම් දෙනු ලැබේ.

මෙම කාල සීමාව තුළ යම් විරුද්ධත්වයක් නොවුනහොත් උපලේඛනයේ සඳහන් මංමාවත් කඹුරුපිටිය ප්‍රාදේශීය සභාව සතු මංමාවත් වශයෙන් පිළිගෙන පාලනය කරනු ලබන බැව් පොදු ජනතාවගේ දැන ගැනීම සඳහා මෙයින් ප්‍රකාශයට පත් කරමි.

ඩබ්. කේ. ආනන්ද විරසිංහ,
සභාපති/ලේකම්,
කඹුරුපිටිය ප්‍රාදේශීය සභාව.

මාර්ග ලියාපදිංචි කිරීම

පාරේ නම	ග්‍රාම නිලධාරී වසම	දෙපස ඇති ඉඩම		ආරම්භය	අවසානය	දුර	පළල
		වම	දකුණ			මීටර්	අඩි
01. පුංචි කොරටුව පාර	කරගොඩ උයන්ගොඩ 1 අත නැගෙනහිර	පුංචි කොරටුව ඉඩම	පුංචි කොරටුව ඉඩම	පරගහතොට සිට බිබුලවෙල දක්වා ප්‍රධාන මාර්ගය	පුංචි කොරටුව ඉඩම	30	08
02. නාරංග වත්ත මාර්ගය	ගෝදාව	නාරංග වත්ත ඉඩම	නාරංග වත්ත ඉඩම	ගම්උදව ප්‍රධාන මාර්ගය නාරංග වත්ත - ගෝදාව	නාකන්ද වත්තේ නාරංග වත්ත මායිම	200	12
03. දෙහිග හඟේන දොල මාවත බැරගම හේන දක්වා මාර්ගය	ලේනබටුව	01.ඩබ් අනුර මයාගේ ඉඩම 02. පී. එල්. මහේෂ් කුමාර මයාගේ ඉඩම	01. එච්. කේ. ලලිතා මියගේ ඉඩම 02. එස්. එස් තරංගනී මියගේ ඉඩම 03. ඩබ්. එල්. ප්‍රදීපා මියගේ ඉඩම 04. සිරන්ති දසනායක මියගේ ඉඩම	දෙහිගහ හේන ඉඩම	බැරගම හේන ඉඩම	300	10

කමුරුපිටිය ප්‍රාදේශීය සභාව

1987 අංක 15 දරන ප්‍රාදේශීය සභා පනතේ 24 (1) (ආ) වැනි වගන්තිය යටතේ කරනු ලබන දැන්වීමයි

1987 අංක 15 දරන ප්‍රාදේශීය සභා පනතේ 24 වැනි වගන්තිය ප්‍රකාර දකුණු පළාත් සභාවේ මාතර දිස්ත්‍රික්කයේ කමුරුපිටිය ප්‍රාදේශීය සභාව විසින් මෙකී පහත උපලේඛනයේ දක්වා ඇති මංමාවත් කමුරුපිටිය ප්‍රාදේශීය සභාව සතු මංමාවත් වශයෙන් ප්‍රකාශයට පත් කරනු ලබන බව මෙයින් නිවේදනය කරනු ලැබේ.

මේ පිළිබඳව පොදු ජනතාව විසින් හෝ මංමාවත්වලට අදාළ ඉඩම්වල අයිතිකරුවන් ලෙස හිමිකම් පාන පාර්ශවයන් විසින් හෝ යම් විරුද්ධත්වයක් පලකරනු ලබන්නේ නම්, මෙම නිවේදනය ගැසට් පත්‍රයේ පලවූ දින සිට එක් මසක් ඇතුළත තමන්ගේ අයිතිය ඔප්පු කිරීම සඳහා 1987 අංක 15 දරන ප්‍රාදේශීය සභා පනතේ 24 (2) වගන්තිය ප්‍රකාර ක්‍රියා කරන ලෙසට දන්වන අතර, ඉදිරියේදී මෙම මාර්ගවලට අයත් ඉඩම්වලින් අදාළ බිම් ප්‍රමාණය අත්පත් කර ගැනීමට කටයුතු යොදන බව ද මෙයින් දැනුම් දෙනු ලැබේ.

මෙම කාල සීමාව තුළ යම් විරුද්ධත්වයක් නොවුනහොත් උපලේඛනයේ සඳහන් මංමාවත් කමුරුපිටිය ප්‍රාදේශීය සභාව සතු මංමාවත් වශයෙන් පිළිගෙන පාලනය කරනු ලබන බැව් පොදු ජනතාවගේ දැන ගැනීම සඳහා මෙයින් ප්‍රකාශයට පත් කරමි.

ඩබ්. කේ. ආනන්ද විරසිංහ,
සභාපති,
කමුරුපිටිය ප්‍රාදේශීය සභාව.

කමුරුපිටිය ප්‍රාදේශීය සභාව

මාර්ග ලියාපදිංචි කිරීම

පාරේ නම	ග්‍රාම නිලධාරී වසම	දෙපස ඇති ඉඩම්		ආරම්භය	අවසානය	දුර මීටර්	පළල අඩි
		වම	දකුණ				
01. හසරැල් මාවත	323-සී ඊරියතොට	01. කොලබද්දන 323/සී රේණුකා මියගේ ඉඩම 02. කොලබද්දන ප්‍රියදර්ශනී මියගේ ඉඩම 03. කොලබද්දන සුසන්ත මයාගේ ඉඩම 04. ඉසුරු නිවස ඊ. පී. නිකුලස් මහතාගේ ඉඩම	01. ගිනිගල්පලහේන 323/C, කමලා මහත්මියගේ ඉඩම 02. ගිනිගල්පලහේන කුසුමදාස මහතාගේ ඉඩම 03. කුසුම් නිවස එච්. ඩී. සුනිල් මහතාගේ ඉඩම	ජී. ජයනේරිස් මහතාගේ ඉඩම	කුසුම් නිවස එච්. ඩී. සුනිල් මහතාගේ ඉඩම	800	12
02. පොලකන්ද වත්ත පාර	කරපුටුගල උතුර	01. බෙල්පියා වත්ත - කරපුටුගල උතුර 02. පොලකන්ද වත්ත - කරපුටුගල උතුර	01. හැල්පන කුමුරු ඉඩම් 02. පොලකන්ද වත්ත 03. පොලකන්ද වත්ත	බෙල්පියා වත්ත, පොලකන්ද වත්ත කරපුටුගල උතුර	පොලකන්ද වත්ත අවසානය කරපුටුගල උතුර	500	10
රංගොඩගේ විජේපාල මාවත	331- D මාපලාන මගින් ඉහල	01. පිඹුරු අංක 3428 හි 05 වන කැබැල්ල 02. පිඹුරු අංක 3428 හි 04 වන කැබැල්ල	01. පිඹුරු අංක 3428 හි 01 වන කැබැල්ල 02. පිඹුරු අංක 3428 හි 02 වන කැබැල්ල	මාපලාන බොරළුකැටිය මාර්ගය මාපලාන මගින් ඉහල	01. පිඹුරු අංක 3428 හි 03 වන කැබැල්ල මාපලාන මගින් ඉහල	50	12

බේරුවල ප්‍රාදේශීය සභාව

මාර්ග - නම් කිරීම

1987 අංක 15 දරන ප්‍රාදේශීය සභා පනතේ 198 වගන්තිය අනුව මෙම ප්‍රාදේශීය සභාවේ මාලේවන්බද්ද උපකාර්යාල බල ප්‍රදේශයට අයත් පහත උපලේඛනයේ විස්තර කර ඇති මාර්ගය "පූජ්‍ය බේරුවල රතනසාර හිමි මාවත" යන නමින් භාවිතා කිරීම සඳහා ප්‍රාදේශීය සභාවේ 2020.06.16 දින පැවති මාසික සභා රැස්වීමේ දී අංක 5.3.1 දරන යෝජනාව පරිදි බස්නාහිර පළාත් ගරු ආණ්ඩුකාරතුමාගේ අනුමැතිය ලැබී ඇති බැවින් එම මාර්ගය 2021.02.17 දින සිට "පූජ්‍ය බේරුවල රතනසාර හිමි මාවත" යනුවෙන් නම්කර ඇති බව මෙයින් දැනුම් දෙමි.

බී. ඩබ්. එම්. මේනක විමලරත්න,
සභාපති,
බේරුවල ප්‍රාදේශීය සභාව,
අළුත්ගම.

2021 මාර්තු මස 19 වැනි දින බේරුවල ප්‍රාදේශීය සභාවේ දී ය.

උපලේඛනය

- 1. පළාත් පාලන ආයතනයේ නම - බේරුවල ප්‍රාදේශීය සභාව
- 2. දිස්ත්‍රික්කය - කළුතර
- 3. ප්‍රා. ලේ. කොට්ඨාසය - බේරුවල
- 4. දැනට භාවිත වන නම - පිංහේන වෙලවටා මාර්ගය
- 5. මාර්ගයේ ආරම්භය - බේරුවල පිංහේන ප්‍රධාන මාර්ගයේ සල්ගහ හන්දියෙන්
- 6. මාර්ගයේ අවසානය - පිංහේන වැලිපිටිය ප්‍රධාන මාර්ගයෙන්
- 7. අලුතින් යොදා ඇති නම - "පූජ්‍ය බේරුවල රතනසාර හිමි මාවත"

04-289/1

බේරුවල ප්‍රාදේශීය සභාව

මාර්ග - නම් කිරීම

1987 අංක 15 දරන ප්‍රාදේශීය සභා පනතේ 198 වගන්තිය අනුව මෙම ප්‍රාදේශීය සභාවේ මාලේවන්බද්ද උපකාර්යාල බල ප්‍රදේශයට අයත් පහත උපලේඛනයේ විස්තර කර ඇති මාර්ගය "පූජ්‍ය බේරුවල සුමනසිරි හිමි මාවත" යන නමින් භාවිතා කිරීම සඳහා ප්‍රාදේශීය සභාවේ 2020.06.16 දින පැවති මාසික සභා රැස්වීමේ දී අංක 5.3.2 දරන යෝජනාව පරිදි බස්නාහිර පළාත් ගරු ආණ්ඩුකාරතුමාගේ අනුමැතිය ලැබී ඇති බැවින් එම මාර්ගය 2021.02.17 දින සිට "පූජ්‍ය බේරුවල සුමනසිරි හිමි මාවත" යනුවෙන් නම්කර ඇති බව මෙයින් දැනුම් දෙමි.

බී. ඩබ්. එම්. මේනක විමලරත්න,
සභාපති,
බේරුවල ප්‍රාදේශීය සභාව,
අළුත්ගම.

2021 මාර්තු මස 19 වැනි දින බේරුවල ප්‍රාදේශීය සභාවේ දී ය.

උපලේඛනය

- 1. පළාත් පාලන ආයතනයේ නම - බේරුවල ප්‍රාදේශීය සභාව
- 2. දිස්ත්‍රික්කය - කළුතර
- 3. ප්‍රා. ලේ. කොට්ඨාසය - බේරුවල
- 4. දැනට භාවිත වන නම - පිංහේන ගොඩවටා මාර්ගය
- 5. මාර්ගයේ ආරම්භය - බේරුවල පිංහේන ප්‍රධාන මාර්ගයෙන්
- 6. මාර්ගයේ අවසානය - පිංහේන වැලිපිටිය මාර්ගයෙන්
- 7. අලුතින් යොදා ඇති නම - "පූජ්‍ය බේරුවල සුමනසිරි හිමි මාවත"

04-289/2

බේරුවල ප්‍රාදේශීය සභාව

මාර්ග - නම් කිරීම

1987 අංක 15 දරන ප්‍රාදේශීය සභා පනතේ 198 වගන්තිය අනුව මෙම ප්‍රාදේශීය සභාවේ මාලේවත්ඛද්ද උපකාර්යාල බල ප්‍රදේශයට අයත් පහත උපලේඛනයේ විස්තර කර ඇති මාර්ගය "පූජ්‍ය ඕපාන පඤ්ඤාසාර හිමි මාවත" යන නමින් භාවිතා කිරීම සඳහා ප්‍රාදේශීය සභාවේ 2020.06.16 දින පැවති මාසික සභා රැස්වීමේ දී අංක 5.3.3 දරන යෝජනාව පරිදි බස්නාහිර පළාත් ගරු ආණ්ඩුකාරතුමාගේ අනුමැතිය ලැබී ඇති බැවින් එම මාර්ගය 2021.02.17 දින සිට "පූජ්‍ය ඕපාන පඤ්ඤාසාර හිමි මාවත" යනුවෙන් නම්කර ඇති බව මෙයින් දැනුම් දෙමි.

බී. ඩබ්. එම්. මේනක විමලරත්න,
සභාපති,
බේරුවල ප්‍රාදේශීය සභාව,
අළුත්ගම.

2021 මාර්තු මස 19 වැනි දින බේරුවල ප්‍රාදේශීය සභාවේ දී ය.

උපලේඛනය

- | | | |
|-------------------------|---|---|
| 1. පළාත් පාලන ආයතනයේ නම | - | බේරුවල ප්‍රාදේශීය සභාව |
| 2. දිස්ත්‍රික්කය | - | කළුතර |
| 3. ප්‍රා. ලේ. කොට්ඨාසය | - | බේරුවල |
| 4. දැනට භාවිත වන නම | - | කුඩළුවෙල මාර්ගය |
| 5. මාර්ගයේ ආරම්භය | - | බේරුවල පිංහේන ප්‍රධාන මාර්ගයේ කුඩළුවල හන්දියෙන් |
| 6. මාර්ගයේ අවසානය | - | පිංහේන ජනපද මාර්ගයෙන් |
| 7. අලුතින් යොදා ඇති නම | - | "පූජ්‍ය ඕපාන පඤ්ඤාසාර හිමි මාවත" |

04-289/3

බේරුවල ප්‍රාදේශීය සභාව

මාර්ග - නම් කිරීම

1987 අංක 15 දරන ප්‍රාදේශීය සභා පනතේ 198 වගන්තිය අනුව මෙම ප්‍රාදේශීය සභාවේ මාලේවත්ඛද්ද උපකාර්යාල බල ප්‍රදේශයට අයත් පහත උපලේඛනයේ විස්තර කර ඇති මාර්ගය "පූජ්‍ය නවුත්තුඩුවේ සුමනචේතිය හිමි මාවත" යන නමින් භාවිතා කිරීම සඳහා ප්‍රාදේශීය සභාවේ 2020.06.16 දින පැවති මාසික සභා රැස්වීමේ දී අංක 5.1.14 දරන යෝජනාව පරිදි බස්නාහිර පළාත් ගරු ආණ්ඩුකාරතුමාගේ අනුමැතිය ලැබී ඇති බැවින් එම මාර්ගය 2021.02.17 දින සිට "පූජ්‍ය නවුත්තුඩුවේ සුමනචේතිය හිමි මාවත" යනුවෙන් නම්කර ඇති බව මෙයින් දැනුම් දෙමි.

බී. ඩබ්. එම්. මේනක විමලරත්න,
සභාපති,
බේරුවල ප්‍රාදේශීය සභාව,
අළුත්ගම.

2021 මාර්තු මස 19 වැනි දින බේරුවල ප්‍රාදේශීය සභාවේ දී ය.

උපලේඛනය

- | | | |
|-------------------------|---|--|
| 1. පළාත් පාලන ආයතනයේ නම | - | බේරුවල ප්‍රාදේශීය සභාව |
| 2. දිස්ත්‍රික්කය | - | කළුතර |
| 3. ප්‍රා. ලේ. කොට්ඨාසය | - | බේරුවල |
| 4. දැනට භාවිත වන නම | - | පන්තිල මුංහේන පාර |
| 5. මාර්ගයේ ආරම්භය | - | අඹේපිටිය පිටවල මාර්ගයෙන් |
| 6. මාර්ගයේ අවසානය | - | මග්ගොන මුංහේන මාර්ගයෙන් |
| 7. අලුතින් යොදා ඇති නම | - | "පූජ්‍ය නවුත්තුඩුවේ සුමනචේතිය හිමි මාවත" |

04-289/4

බේරුවල ප්‍රාදේශීය සභාව

මාර්ග - නම් කිරීම

1987 අංක 15 දරන ප්‍රාදේශීය සභා පනතේ 198 වගන්තිය අනුව මෙම ප්‍රාදේශීය සභාවේ පයාගල උපකාර්යාල බල ප්‍රදේශයට අයත් පහත උපලේඛනයේ විස්තර කර ඇති මාර්ගය "පූජ්‍ය තල්අරඹේ ඥාණවාස නාහිමි මාවත" යන නමින් භාවිත කිරීම සඳහා ප්‍රාදේශීය සභාවේ 2020.02.18 දින පැවති මාසික සභා රැස්වීමේ දී අංක 5.15.2 දරන යෝජනාව පරිදි බස්නාහිර පළාත් ගරු ආණ්ඩුකාරතුමාගේ අනුමැතිය ලැබී ඇති බැවින් එම මාර්ගය 2021.02.17 දින සිට "පූජ්‍ය තල්අරඹේ ඥාණවාස නාහිමි මාවත" යනුවෙන් නම්කර ඇති බව මෙයින් දැනුම් දෙමි.

බී. ඩබ්. එම්. මේනක විමලරත්න,
සභාපති,
බේරුවල ප්‍රාදේශීය සභාව,
අළුත්ගම.

2021 මාර්තු මස 19 වැනි දින බේරුවල ප්‍රාදේශීය සභාවේ දී ය.

උපලේඛනය

- 1. පළාත් පාලන ආයතනයේ නම - බේරුවල ප්‍රාදේශීය සභාව
- 2. දිස්ත්‍රික්කය - කළුතර
- 3. ප්‍රා. ලේ. කොට්ඨාසය - බේරුවල
- 4. දැනට භාවිත වන නම - පයාගල හිරිගල්ගොඩැල්ල මාර්ගය
- 5. මාර්ගයේ ආරම්භය - පයාගල හිරිගල්ගොඩැල්ල පූර්වාරාම පන්සල අසලින්
- 6. මාර්ගයේ අවසානය - දිගතුරේවත්තෙන්
- 7. අලුතින් යොදා ඇති නම - "පූජ්‍ය තල්අරඹේ ඥාණවාස නාහිමි මාවත"

04-289/5

බේරුවල ප්‍රාදේශීය සභාව

මාර්ග - නම් කිරීම

1987 අංක 15 දරන ප්‍රාදේශීය සභා පනතේ 198 වගන්තිය අනුව මෙම ප්‍රාදේශීය සභාවේ පයාගල උපකාර්යාල බල ප්‍රදේශයට අයත් පහත උපලේඛනයේ විස්තර කර ඇති මාර්ගය "පූජ්‍ය පයාගල විමලානන්ද නාහිමි මාවත" යන නමින් භාවිත කිරීම සඳහා ප්‍රාදේශීය සභාවේ 2020.02.18 දින පැවති මාසික සභා රැස්වීමේ දී අංක 5.15.1 දරන යෝජනාව පරිදි බස්නාහිර පළාත් ගරු ආණ්ඩුකාරතුමාගේ අනුමැතිය ලැබී ඇති බැවින් එම මාර්ගය 2021.02.17 දින සිට "පූජ්‍ය පයාගල විමලානන්ද නාහිමි මාවත" යනුවෙන් නම්කර ඇති බව මෙයින් දැනුම් දෙමි.

බී. ඩබ්. එම්. මේනක විමලරත්න,
සභාපති,
බේරුවල ප්‍රාදේශීය සභාව,
අළුත්ගම.

2021 මාර්තු මස 19 වැනි දින බේරුවල ප්‍රාදේශීය සභාවේ දී ය.

උපලේඛනය

- 1. පළාත් පාලන ආයතනයේ නම - බේරුවල ප්‍රාදේශීය සභාව
- 2. දිස්ත්‍රික්කය - කළුතර
- 3. ප්‍රා. ලේ. කොට්ඨාසය - බේරුවල
- 4. දැනට භාවිත වන නම - පයාගල හිරිගල්ගොඩැල්ල කපුදුව මාර්ගය
- 5. මාර්ගයේ ආරම්භය - පයාගල හිරිගල්ගොඩැල්ල තුන්මංහන්දියෙන්
- 6. මාර්ගයේ අවසානය - හිරිගල්ගොඩැල්ල බුදුමැදුර අසලින්
- 7. අලුතින් යොදා ඇති නම - "පූජ්‍ය පයාගල විමලානන්ද නාහිමි මාවත "

04-289/6

අකුරණ ප්‍රාදේශීය සභාව

2021 වර්ෂය සඳහා ගෝඝාතක ආඥාපනත

1987 අංක 15 දරන ප්‍රාදේශීය සභා පනතේ මා වෙන පැවරී ඇති බලතල ප්‍රකාරව අකුරණ ප්‍රාදේශීය සභාව විසින් 2021 වර්ෂයේ ජනවාරි මස 13 වන දින මහ සභාවේ තීරණ අංක 9.4 හා 2021 වර්ෂයේ පෙබරවාරි මස 09 වැනි දින මහ සභාවේ තීරණ අංක 9.4 යටතේ පහත දැක්වෙන යෝජනාව තීරණය කළ බව මහජනතාව වෙත මෙයින් නිවේදනය කරනු ලැබේ.

මෙහි පහත උපලේඛනයේ නම් සඳහන් තැනැත්තන් විසින් ඔවුන්ගේ නම් ඉදිරියෙන් දැක්වෙන ගවමස්/එළමස් වෙළෙඳසලක් පවත්වාගෙන යාමට ගෝඝාතක ආඥාපනතේ 07(1) වැනි වගන්තිය යටතේ බලපත්‍රයක් නිකුත් කරන ලෙස අකුරණ ප්‍රාදේශීය සභාවේ නිසි බලධරයා වන මා වෙතින් ඉල්ලීමක් ඉදිරිපත් කරනු ලැබේ.

පහත උපලේඛනයේ සඳහන් ස්ථානයන්හි ගවමස්/එළමස් වෙළෙඳසලක් පවත්වාගෙන යාම වෙනුවෙන් බලපත්‍රයක් නිකුත් කිරීමට විරුද්ධත්වයක් දැක්වන්නන් වෙතොත් එසේ විරුද්ධත්වය දැක්වීමට හේතු සඳහන් කරමින් මෙම නිවේදනය ගැසට් පත්‍රයේ පළවූ දිනයේ සිට සති 04 ක් ගෙවීමට මත්තෙන් පිටපත් දෙකකින් යුක්තව ලියාපදිංචි තැපෑලෙන් හෝ අතින් ගෙනවිත් භාර දෙන ලෙස අකුරණ ප්‍රාදේශීය සභා බලප්‍රදේශයේ පදිංචිකරුවන් වෙත මෙයින් නිවේදනය කරනු ලැබේ.

අයි. එම්. ඉස්තිහාර්,
සභාපති,
අකුරණ ප්‍රාදේශීය සභාව,
අලවතුගොඩ.

2021 වර්ෂයේ පෙබරවාරි මස,
අකුරණ ප්‍රාදේශීය සභා කාර්යාලයේ දී ය.

උපලේඛනය

අනු. අංකය	ඉල්ලුම්කරුගේ නම	එළමස් වෙළෙඳසල පවත්වාගෙන යාමට අපේක්ෂිත ස්ථානය
01	එස්. එච්. බී. සමාන් මයා	462, මාතලේ පාර, අකුරණ
02	එස්. එම්. එස්. ෂියාම්	අංක 17/ඒ. දුනුවිල පාර, අකුරණ /150, මාතලේ පාර, අකුරණ

අනු. අංකය	ඉල්ලුම්කරුගේ නම	එළමස් වෙළෙඳසල පවත්වාගෙන යාමට අපේක්ෂිත ස්ථානය
01	එච්. එම්. නයිම් මයා	568, නීරැල්ල, අකුරණ

අනු. අංකය	සංශෝධනය විය යුතු නම	පැවති නම	එළමස් වෙළෙඳසල පවත්වාගෙන යාමට අපේක්ෂිත ස්ථානය
01	එස්. එස්. ඉබ්‍රාහිම් මයා	කේ.එම්.ජී.එච්. සරුක් මයා	84/4/ඩී, පල්ලේවැලිකැටිය, අකුරණ

මාවනැල්ල ප්‍රාදේශීය සභාව

1987 අංක 15 දරන ප්‍රාදේශීය සභා පනතේ 24(1) හා 24(2) වැනි වගන්තිය යටතේ කරන දැන්වීමයි

1987 අංක 15 දරන ප්‍රාදේශීය සභා පනතේ 24(1) වැනි වගන්තිය ප්‍රකාරව සබරගමුව පළාත් සභාවේ කැගල්ල දිස්ත්‍රික්කයේ මාවනැල්ල ප්‍රාදේශීය සභාව විසින් මෙහි පහත උපලේඛනයේ දක්වා ඇති මංමාවත් මාවනැල්ල ප්‍රාදේශීය සභාව සතු මංමාවත් වශයෙන් ප්‍රකාශයට පත් කරනු ලබන බව මෙයින් නිවේදනය කරනු ලැබේ.

දනට ප්‍රාදේශීය සභාව විසින් මැන සලකුණු යොදා ඇති මෙම මංමාවත් සම්බන්ධයෙන් අදාළ ඉඩම්වල අයිතිකරුවන් ලෙස හිමිකම්පාන පාර්ශ්වයන් විසින් යම් විරුද්ධතාවයක් පළ කර සිටින්නේ නම් මෙම නිවේදනයේ සිට මසක් ඇතුළත විරෝධතා ඉදිරිපත් කරන ලෙස මෙයින් දැනුම් දෙමි.

වන්දන කුමාර ජයවන්දල,
සභාපති,
ප්‍රාදේශීය සභාව, මාවනැල්ල.

2021 මාර්තු මස 19 වැනි දින,
මාවනැල්ල ප්‍රාදේශීය සභා කාර්යාලයේ දී ය.

උපලේඛනය 01

- පාරේ නම - මාවතලන්ද වත්ත අතුරු මාර්ගය
- පාරේ දිග - අඩි 240
- පාරේ පළල - අඩි 08

පාරේ ආරම්භය සිට අවසානය දක්වා - මාවතලන්ද වත්ත පාර ලැසිත්ටන් මයාගේ නිවස සිට අත්තනායක මයාගේ නිවස දක්වා

ග්‍රාම නිලධාරී කොට්ඨාසය - හබ්බුන්කඩුව වසම

වම්පස ඉඩම් හිමියාගේ නම	ඉඩමේ නම
01. එස්. ටී. එන්. පෙරේරා මිය	මාවතලන්ද වත්ත
02. ආර්. ජී. එච්. යූ. රත්නායක මයා	මාවතලන්ද වත්ත
03. ඒ. එම්. ආර්. ජී. ආරියවංශ මයා	මාවතලන්ද වත්ත
04. බී. ජී. ඩී. පී. කේ. අත්තනායක මයා	මාවතලන්ද වත්ත

දකුණු පස ඉඩම් හිමියාගේ නම	ඉඩමේ නම
01. එල්. එන්. විජේසිංහ මයා	මාවතලන්ද වත්ත
02. එන්. එස්. ප්‍රේමරත්න මයා	මාවතලන්ද වත්ත
03. එම්. ජී. ඩබ්ලිව්. එන්. කේ. මුණසිංහ මයා	මාවතලන්ද වත්ත
04. කේ. ඩබ්ලිව්. කේ. පොඩ් මැණිකේ මිය	මාවතලන්ද වත්ත
05. එල්. අයි. ආරියරත්න මයා	මාවතලන්ද වත්ත

එම්.එස්.එම්.අජවාති
 ශ්‍රීආදේවි බලශක්ති මණ්ඩලය සහ තැන්පත්කරු,
 උසාවි කොමසාරිස් සහ තත්පත්කරු,
 අංක 147, හෙමමාගම පාර,
 මාවතලේ
 ☎ 035 - 2247042
 ශ්‍රීආදේවි අංකය 19930075

පිඹුරු අංකය : 12009

ප රි මා නා ය 1 : 500

සබරගමුව පලාතේ - කැගල්ල දිස්ත්‍රික්කයේ
 ගල්බඩ කොට්ඨාසයේ - තනිපේරු පත්තුවේ
 මාවතලේ ප්‍රාදේශීය ලේකම් කොට්ඨාසයේ - මාවතලේ ප්‍රාදේශීය සභා බල සීමාව තුළ
 ගබුරකඩුව ගමේ පිහිටි "මාවතලේ වත්ත"
 තැනිති ඉඩමේ කොටසක් මැන බලශක්ති මණ්ඩලය එම්.ආර්.සෙනෙවිරත්න මහතා විසින් සාදන ලද
 පිඹුරු අංක 7750 හි කැබලි අංක 1ක් සඳහන් අඟි 10ක පාර දැක්වූ චිත්‍රිත ප්‍රකාර
 නැවත මැන සාදන ලද කැබලි එක (1) ක

පිඹුරු

මායිම් පෙන්වා දෙන ලද්දේ හිමිකරු විසිනි
 * මායිම් ඉහත සඳහන් පරිදි
 සම්පූර්ණ බිම් ප්‍රමාණය

කැබලි අංකය	බිම් ප්‍රමාණය			
	හෙක්ටයාර්	අකාර	රැහි	පර්චස්
1.	0.0250	0.	0.	09.90

මහින ලද දිනය - 2019-05-25

එම්.එස්.එම්.අජවාති
 ශ්‍රීආදේවි බලශක්ති මණ්ඩලය
 2019-05-28

එම්.එස්.එම්. අජවාති
 ශ්‍රීආදේවි බලශක්ති මණ්ඩලය සහ තැන්පත්කරු,
 උසාවි කොමසාරිස් සහ තත්පත්කරු,
 ශ්‍රී.අං.ක + 19930075

හොඳු අංකය 22 / පහත් අංකය 233-104

උපලේඛනය 02

- පාලේ නම - සමා පටුමග
- පාලේ දිග - අඩි 400
- පාලේ පළල - අඩි 08

පාලේ ආරම්භය සිට අවසානය දක්වා - රඹුක්කන පාලේ සිට ඒ. එල්. එම්. හාමිම් ගේ ඉඩමේ අවසානය දක්වා

ග්‍රාම නිලධාරී කොට්ඨාසය - අංක 29/A, මහවත්ත

වම්පස ඉඩම් හිමියාගේ නම

- 01. ඒ. එස්. එම්. නිසාම් මයා
- 02. ඒ. එස්. එම්. නවාස් මයා

ඉඩමේ නම

- මහවත්ත බෝමළුවේ හේන
- මහවත්ත බෝමළුවේ හේන

දකුණු පස ඉඩම් හිමියාගේ නම

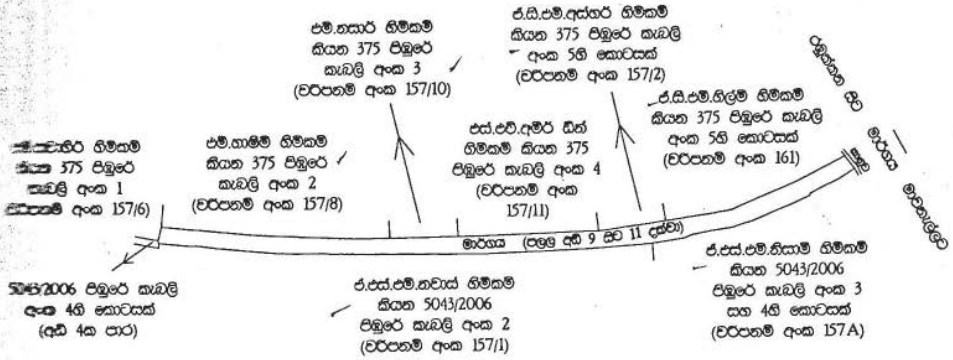
- 01. ඒ. සී. එම්. හිල්ම් මයා
- 02. ඒ. සී. එම්. අස්හර් මයා
- 03. අමිනුදීන් ෆාතිමා හස්නා මිය
- 04. එම්. ජේ. එම්. නසාර් මයා
- 05. ඒ. එල්. එම්. හාමිම් මයා

ඉඩමේ නම

- මහවත්ත බෝමළුවේ හේන
- මහවත්ත බෝමළුවේ හේන
- මහවත්ත බෝමළුවේ හේන
- මහවත්ත බෝමළුවේ හේන
- මහවත්ත බෝමළුවේ හේන

එම්. ජයවර්ධන
 මහජන විවිධජන ශාසන වැළැක්වීමේ උපකාරී
 නව මහජන විවිධජන ශාසන වැළැක්වීමේ උපකාරී
 නව මහජන විවිධජන ශාසන වැළැක්වීමේ උපකාරී
 නව මහජන විවිධජන ශාසන වැළැක්වීමේ උපකාරී
 නව මහජන විවිධජන ශාසන වැළැක්වීමේ උපකාරී
 නව මහජන විවිධජන ශාසන වැළැක්වීමේ උපකාරී

පිඬුරු අංකය : 120
344



ප ර ම ශා ය 1 : 1000

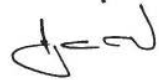
සබරගමුව පළාතේ - කැගලු දිස්ත්‍රික්කයේ
 ගල්බඩ කෝරලයේ - හතිපේරු පත්තුවේ
 මාවතැල්ල ප්‍රාදේශීය ලේකම් කොට්ඨාශයේ - මාවතැල්ල ප්‍රාදේශීය සභා බල සීමාව හල
 රත්කොන්දිවල ගම පිහිටි 'මහචන්තෝරෝගල' වෙත දැනට වත්ත'
 කැබලි ඉඩමේ කොටසක් මැන කොටස්කර මා විසින් සාදන ලද පිඬුරු අංක 5043/2006 හි කැබලි අංක 4හි කොටසක්
 සහ බලශක්ති මිනිත්පේරු ජ.හි.සිරිසැරිය මහතා විසින් සාදන ලද 375 පිඬුරේ
 කැබලි අංක 6 එකටයාවී සෑදී ඇති අඩි 9 සිට 11 දක්වා පලල මාර්ගය
 දැනට බුක්ති විදින පුසාර මැන සාදන ලද කැබලි එක (1) ක

පිඬුරු

මායිම් පෙන්නා දෙන ලද්දේ ගිම්බරු විසිනි
 මායිම් ඉහත සඳහන් පරිදි
 සම්පූර්ණ බිම් ප්‍රමාණය

කැබලි අංකය	බිම් ප්‍රමාණය			
	හෙක්ටයාර්	අක්කර	රාහි	පර්චස්
1	0.0362	0.	0.	14.30

මහින් ලද දිනය - 2019-05-21


 එම්.ජයවර්ධන
 බලපෑම් වැඩසටහන් මිනිත්පේරු

උපලේඛනය 03

- පාලේ නම - කැලුන්දෙනිය පාර
- පාලේ දිග - අඩි 200
- පාලේ පළල - අඩි 09

පාලේ ආරම්භය සිට අවසානය දක්වා - කැලුන්දෙනිය හේන - ප්‍රාදේශීය සභා පාර

ග්‍රාම නිලධාරී කොට්ඨාශය - අංක 39/C, අඹරුප්ප

වම්පස ඉඩම් හිමියාගේ නම

ඉඩමේ නම

- | | |
|--|-------------|
| 01. මොහමඩ් අස්රජ් මොහමඩ් හසන් මයා | බෝගහගොඩ හේන |
| 02. මොහමඩ් අස්රජ් මොහමඩ් හුසේන් මයා | බෝගහගොඩ හේන |
| 03. මොහමඩ් අන්සාර් සරීනා බෙනම් මිය | බෝගහගොඩ හේන |
| 04. මොහමඩ් ඉස්මයිල් මොහමඩ් ඉර්ෂාඩ් මයා | බෝගහගොඩ හේන |

දකුණු පස ඉඩම් හිමියාගේ නම

ඉඩමේ නම

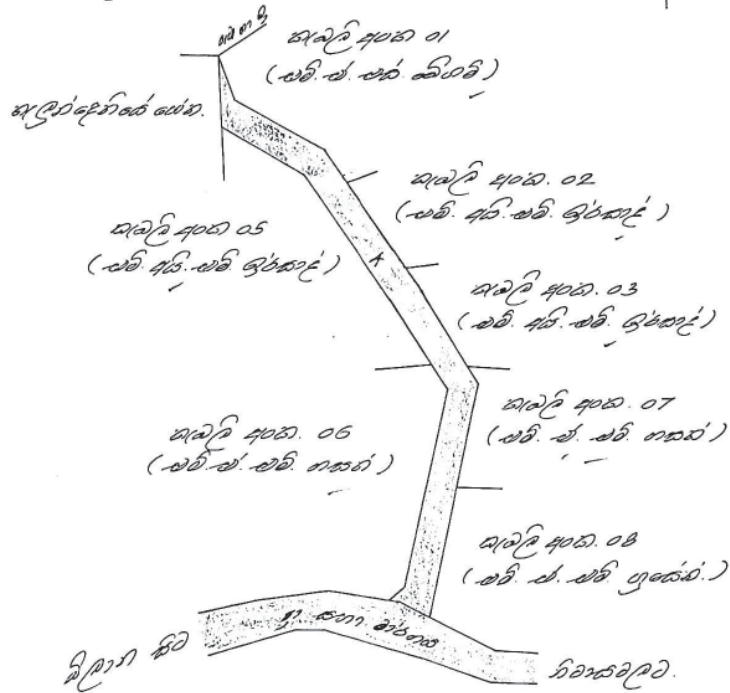
- | | |
|--------------------------------|-------------|
| 01. එම්. ඒ. එම්. හසන් මයා | බෝගහගොඩ හේන |
| 02. එම්. අයි. එම්. ඉර්ෂාඩ් මයා | බෝගහගොඩ හේන |

එච්. එම්. ආර්. ටී. කේ. තේරත්
 බලශක්ති මිනිත්තේරු තලමිතිකරු
 උසාවිකොමසාරිස් සහ තත්පෝකරු
 අංක 86/04, ජනවිම මාවත
 දඹුල්ල, රඹුක්ක
 035-2266422
 077 4973610
 ලි.ප. අංක 19831492

පිඬුරු අංකය. 3409
කැබලි අංක 04හි උධාතය

(3)

සිංගලකිවි වව්නාචාරණේ හෝන
 සහ අල්ලානාචාරණේ වව්න



පරිමාණය 1 - 500

සබරගමුව පළාතේ කැනල්ල දිස්ත්‍රික්කයේ ගල්බඩ කෝරළයේ තත්පරාත පත්තුවේ මාවතැල්ල ප්‍රා.ලේ කොට්ඨාසයේ මාවතැල්ල ප්‍රා.සභා සීමාව තුළ තබවීම දැනට අඛණ්ඩයක් වන පිහිටි බෝගහගොඩ තේන සැමඟි ඉඩම දැනට ප්‍රමුඛ දැක්වෙන මායිම් අනුව මැන කැබලි කර සාදන ලදී.

පිඬුර

මායිම් - ඉහත පිඬුරේ දැක්වෙන පරිදි වේ.

සම්පූර්ණ විමසුමාණය

කැබලි අංක	තෙක්ටරය	අ	රු	පරිච්ඡේද
04	0.016997	0	0	06.72 ප්‍රමුඛ මාර්ගය පළල අඩි - 09

මැණීම: 2005-01-26

මෙම පිඬුරේ පෙන්වා ඇත්තේ මතේ අංක 3409 හා 2005-08-21 දින දරණ පිඬුරේ කැබලි අංක 04හි සත්‍ය උධාතයක් බව මෙයින් සනාථ කරමි.

(Signature)
 2019-07-25
 එච්. එම්. ආර්. ටී. කේ. තේරත්, ගමාපො
 බලශක්ති මිනිත්තේරු තලමිතිකරු
 උසාවි කොමසාරිස් සහ තත්පෝකරු

7

උපලේඛනය 04

- පාච්ච නම - පන්සල් පටුමග
- පාච්ච දිග - අඩි 192
- පාච්ච පළල - අඩි 06

පාච්ච ආරම්භය සිට අවසානය දක්වා - කේ. එල්. සෝමරත්න මහතාගේ පුද්ගලික පාරෙන් ආරම්භ වී වෙළ මැද පහල හඬබුන්කඩුව (අමුණ අසල) පාර දක්වා

ග්‍රාම නිලධාරී කොට්ඨාශය - අංක 19/D, හඬබුන්කඩුව

<i>වම්පස ඉඩම් හිමියාගේ නම</i>	<i>ඉඩමේ නම</i>
-------------------------------	----------------


- | | |
|----------------------------------|------------|
| 01. කේ. එල්. ජේ. සී. සෝමරත්න මයා | හිටිනාවත්ත |
| 02. එච්. ඒ. නන්දන ප්‍රියන්ත මයා | හපුකුඹුර |

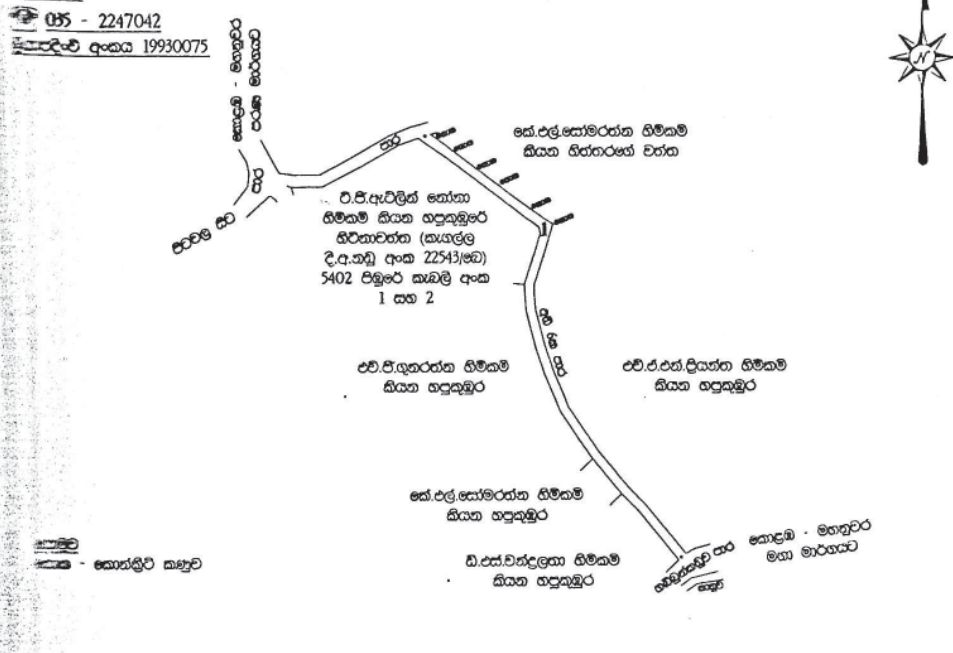
<i>දකුණු පස ඉඩම් හිමියාගේ නම</i>	<i>ඉඩමේ නම</i>
----------------------------------	----------------

- | | |
|----------------------------------|------------|
| 01. ටී. ජී. ඇසලින් නෝනා මිය | හිටිනාවත්ත |
| 02. එච්. ජී. ගුණරත්න මයා | හපුකුඹුර |
| 03. කේ. එල්. ජේ. සී. සෝමරත්න මයා | හපුකුඹුර |
| 04. ඩී. එස්. චන්ද්‍රකා මිය | හපුකුඹුර |

එම්.එස්.එම්.අජවාඩි
 ලියාපදිංචි බලයලත් මිහින්දෝරු සහ හලේරිකරු
 ප්‍රාථමික කොමසාරිස් සහ තත්කේරුකරු
 අංක H7, හෙමිනාගම පාර
 මිහින්දෝරු
 දුරකථන 035 - 2247042
 ලියාපදිංචි අංකය 19930075

පිඹුරු අංකය : 11857





ප ර ම මා මා ය 1 : 500


සබරගමුව පළාතේ - කැගලුල දිස්ත්‍රික්කයේ
 ගල්බඩ කෝරලයේ - තනිපේරු පත්තුවේ
 මාවතලල ප්‍රාදේශීය ලේකම් කොට්ඨාසයේ - මාවතලල ප්‍රාදේශීය සහා බල සීමාව තුළ
 ගබඩුකඩුව ගමේ පිහිටි
 පුද්ගලයන් හිමිකාරිත්වය තැබූ ඉඩම සහ පුද්ගලයන් තැබූ ඉඩම හරහා අඩු 6ක පාරක්
 මාන සාදන ලද කැබලි එක (1) ක

පිඹුරු

මායිම් පෙන්වා දෙන ලද්දේ හිමිකරුවන් විසිනි
 මායිම් ඉහත සඳහන් පරිදි
 සම්පූර්ණ වීම ප්‍රමාණය

කැබලි අංකය	විම් ප්‍රමාණය			
	හෙක්ටයාර්	අක්කර	රාඩ්	පර්චස්
1.	0.0190	0.	0.	07.50

මිනිසුන් දිනය - 2019-01-15


 එම්.එස්.එම්.අජවාඩි
 ලියාපදිංචි බලයලත් මිහින්දෝරු
 2019-01-16
 එම්.එස්.එම්. අජවාඩි
 ලියාපදිංචි බලයලත් මිහින්දෝරු සහ හලේරිකරු ;
 ප්‍රාථමික කොමසාරිස් සහ තත්කේරුකරු
 මු.ප.අංක : 19930075

උපලේඛනය 05

- පාලේ නම - මැද්දේගොඩ වත්ත පාර
- පාලේ දිග - අඩි 300
- පාලේ පළල - අඩි 10

පාලේ ආරම්භය සිට අවසානය දක්වා - සාමපුර බේකරි පාලේ සිට මැද්දේගොඩ වත්ත දක්වා

ග්‍රාම නිලධාරී කොට්ඨාසය - අංක 36/B, ගිනිහප්පිටිය (නැගෙනහිර)

වම්පස ඉඩම් හිමියාගේ නම

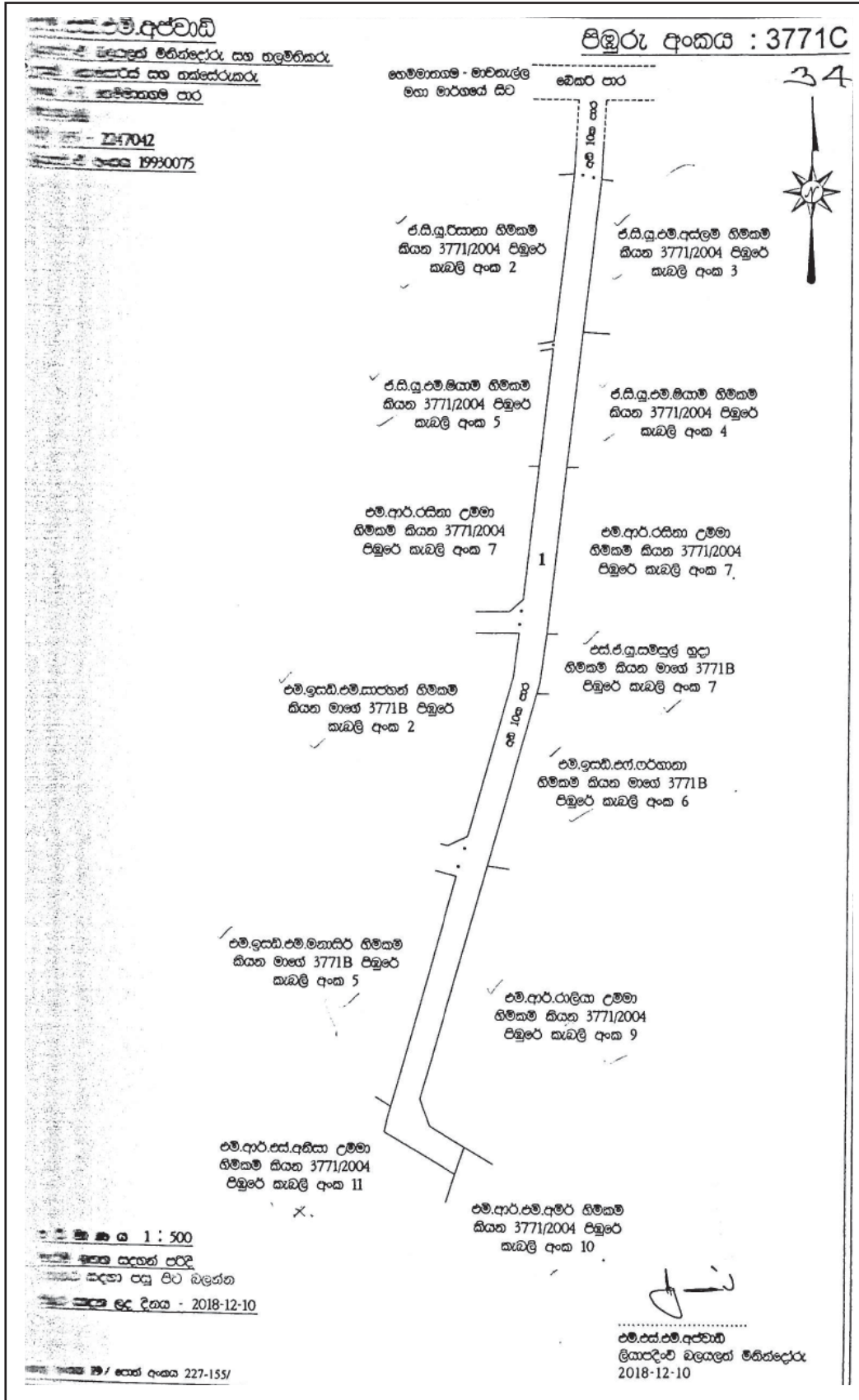
ඉඩමේ නම

- | | |
|---------------------------------|----------------|
| 01. ඒ. සී. එම්. අස්ලම් මයා | මැද්දේගොඩ වත්ත |
| 02. ඒ. සී. රිසානා මිය | මැද්දේගොඩ වත්ත |
| 03. එම්. එල්. එම්. රිස්වාන් මයා | මැද්දේගොඩ වත්ත |
| 04. ඒ. ඒ. එම්. මුසෆර් මයා | මැද්දේගොඩ වත්ත |
| 05. එම්. ආර්. රාලියා උම්මා මිය | මැද්දේගොඩ වත්ත |
| 06. එම්. ආර්. ඒ. අහද් මයා | මැද්දේගොඩ වත්ත |
| 07. එම්. එම්. සහිරා මිය | මැද්දේගොඩ වත්ත |
| 08. එම්. ඉසෙඩ්. එල්. රිසානා මිය | මැද්දේගොඩ වත්ත |

දකුණු පස ඉඩම් හිමියාගේ නම

ඉඩමේ නම

- | | |
|-------------------------------|----------------|
| 01. එම්. ආර්. කයිරුක් නිසා | මැද්දේගොඩ වත්ත |
| 02. ඒ. සී. එම්. සියාම් | මැද්දේගොඩ වත්ත |
| 03. ඒ. සී. එම්. අස්ලම් | මැද්දේගොඩ වත්ත |
| 04. එල්. ඒ. යූ. එස්. හුදා | මැද්දේගොඩ වත්ත |
| 05. එම්. ඉසෙඩ්. එම්. සාජහන් | මැද්දේගොඩ වත්ත |
| 06. එම්. සී. එම්. මනාසිරි | මැද්දේගොඩ වත්ත |
| 07. එම්. ඉසෙඩ්. එම්. සරුක් | මැද්දේගොඩ වත්ත |
| 08. එම්. ආර්. අනිසා උම්මා | මැද්දේගොඩ වත්ත |
| 09. එම්. ඉසෙඩ්. එම්. රිස්වාන් | මැද්දේගොඩ වත්ත |



උපලේඛනය 06

- පාරේ නම - වරකාගොඩ වත්ත පාර
- පාරේ දිග - 250 m
- පාරේ පළල - 3 m

පාරේ ආරම්භය සිට අවසානය දක්වා - මාවනැල්ල හෙම්මාතගම මාර්ගයේ සිට පන්සල ලඟ කොටගල වත්ත පාර දක්වා
 ග්‍රාම නිලධාරී කොට්ඨාසය - වේරකේ

වම්පස ඉඩම් හිමියාගේ නම

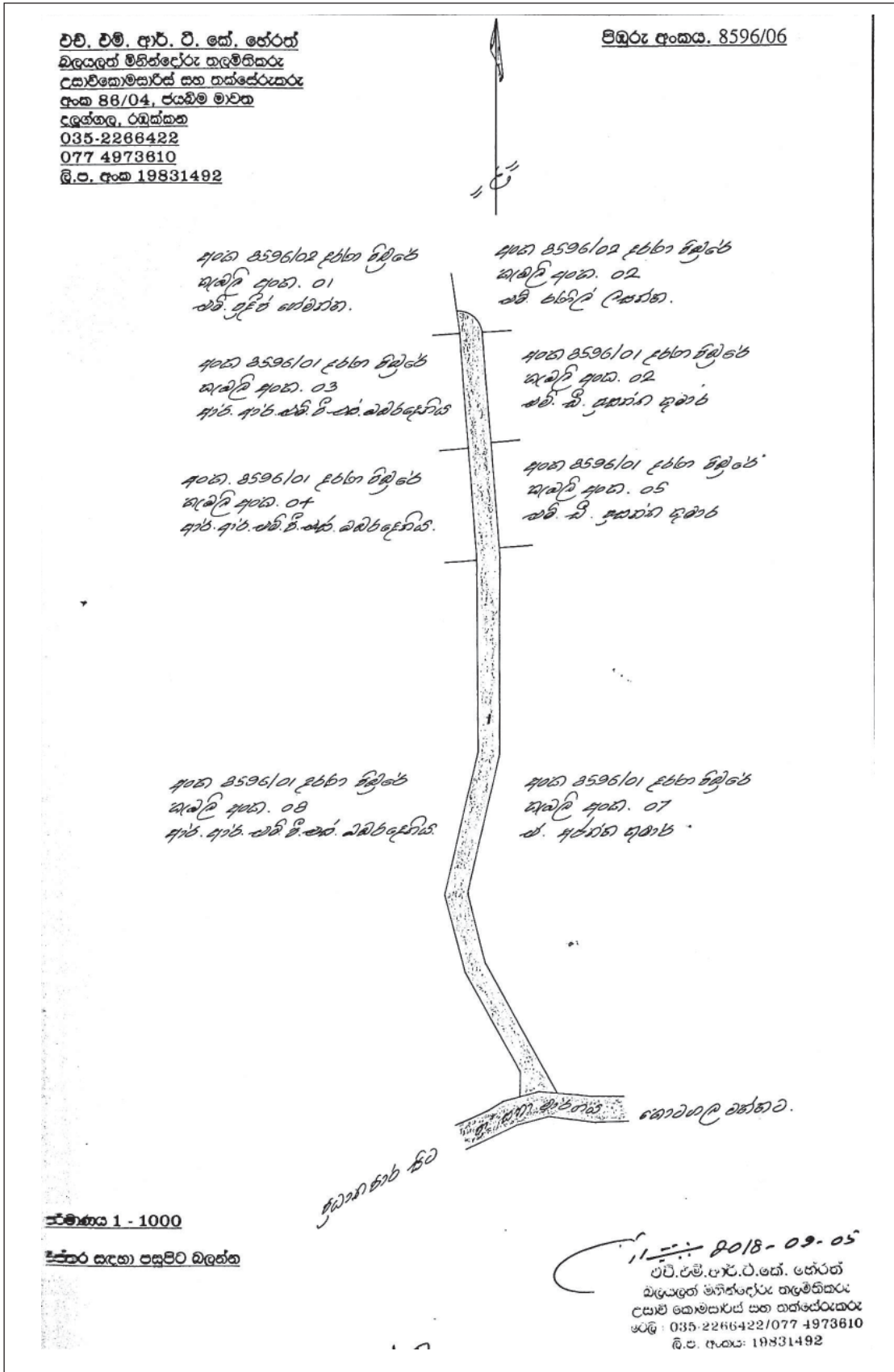
ඉඩමේ නම

- 01. ආර්. ආර්. එම්. පර්සි සෙනරත් මිය වරකාගොඩ වත්ත
- 02. එම්. ප්‍රදීප් හේමන්ත මයා වරකාගොඩ වත්ත

දකුණුපස ඉඩම් හිමියාගේ නම

ඉඩමේ නම

- 01. ඒ. අජන්තා කුමාරි මිය වරකාගොඩ වත්ත
- 02. ඩී. එම්. ඩී. ප්‍රසන්න කුමාර මයා වරකාගොඩ වත්ත
- 03. එම්. රනිල් ලසන්ත මයා වරකාගොඩ වත්ත



උපලේඛනය 07

පාචේ නම - ජයසිරි වත්ත දෙවැනි පටුමග

පාචේ දිග - අඩි 396

පාචේ පළල - අඩි 11 1/2

පාචේ ආරම්භය සිට අවසානය දක්වා - අරණායක පාචේ සිට කුරුම්බාඋල්ලේහේන දක්වා

ග්‍රාම නිලධාරී කොට්ඨාශය - කප්පාගොඩ

වම්පස ඉඩම් හිමියාගේ නම

ඉඩමේ නම

- | | |
|----------------------------------|------------------|
| 01. එම්. පී. උදේනි ජයසිරි මයා | කුරුම්බාඋල්ලේහේන |
| 02. ටී. ඩී. ජයරත්න මයා | කුරුම්බාඋල්ලේහේන |
| 03. ඒ. ජී. ගුණරත්න මයා | කුරුම්බාඋල්ලේහේන |
| 04. වසන්ත කුමාර මයා | කුරුම්බාඋල්ලේහේන |
| 05. එච්. කේ. රමාලතා මිය | කුරුම්බාඋල්ලේහේන |
| 06. බී. එම්. ආර්. බණ්ඩාරනායක මයා | කුරුම්බාඋල්ලේහේන |
| 07. ජේ. ඒ. ජයලක්මේ මයා | කුරුම්බාඋල්ලේහේන |
| 08. බී. පී. අයි. මැදගෙදර මයා | කුරුම්බාඋල්ලේහේන |
| 09. බී. පී. කරුණාරත්න මයා | කුරුම්බාඋල්ලේහේන |
| 10. පී. එස්. ඒ. කුමාර මයා | කුරුම්බාඋල්ලේහේන |

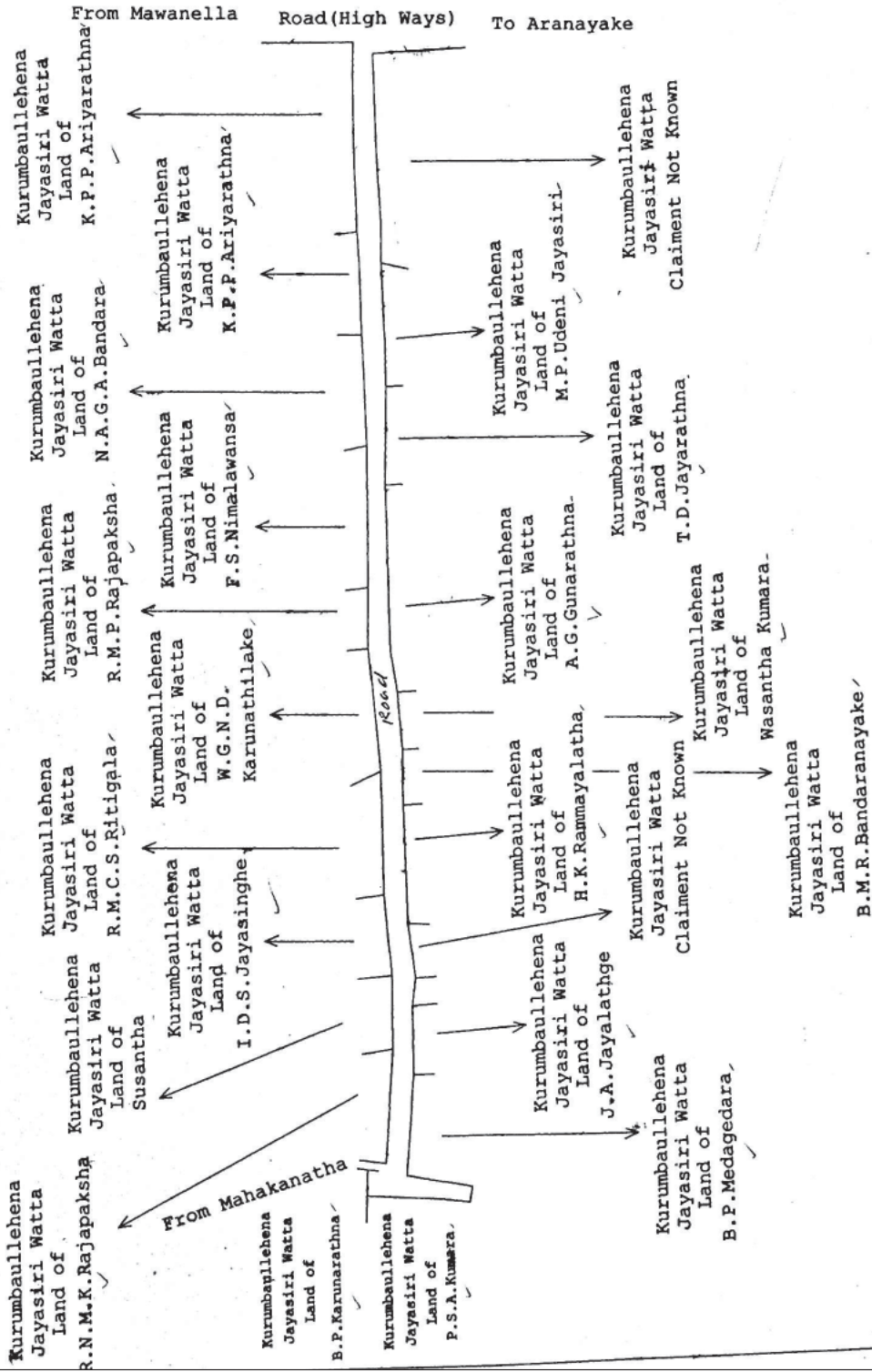
දකුණුපස ඉඩම් හිමියාගේ නම

ඉඩමේ නම

- | | |
|---|------------------|
| 01. කේ. පී. පී. ආරියරත්න මයා | කුරුම්බාඋල්ලේහේන |
| 02. එන්. ඒ. ජී. ඒ. බණ්ඩාර | කුරුම්බාඋල්ලේහේන |
| 03. ඒ. එස්. නිමලවංශ මයා | කුරුම්බාඋල්ලේහේන |
| 04. ආර්. එම්. පී. රාජපක්ෂ මයා | කුරුම්බාඋල්ලේහේන |
| 05. ඩබ්ලිව්. ජී. එන්. ඩී. කරුණාතිලක මයා | කුරුම්බාඋල්ලේහේන |
| 06. ආර්. එම්. සී. එස්. රිටිගල මයා | කුරුම්බාඋල්ලේහේන |
| 07. අයි. ඩී. එස්. ජයසිංහ මයා | කුරුම්බාඋල්ලේහේන |
| 08. ආර්. එන්. එම්. කේ. රාජපක්ෂ මයා | කුරුම්බාඋල්ලේහේන |

344

PLAN No : 7453



උපලේඛනය 08

- පාචේ නම - නාවුල්ල පාර
- පාචේ දිග - මීටර් 850
- පාචේ පළල - අඩි 08

පාචේ ආරම්භය සිට අවසානය දක්වා - තලගහ මූල සිට හුලවාලිහේන දක්වා
 ග්‍රාම නිලධාරී කොට්ඨාසය - පල්ලිපොරුව

වම්පස ඉඩම් හිමියාගේ නම

ඉඩමේ නම

- | | |
|------------------------------------|----------------|
| 01. ජී. තිලකරත්න මයා | පතිගගොල්ලේ හේන |
| 02. ජී. තිලකරත්න මයා | නාවුල්ලේ කුඹුර |
| 03. ඩබ්ලිව්. එස්. ආර්. වාන්දනී මිය | නාවුල්ලේ කුඹුර |
| 04. ඩබ්ලිව්. එස්. ආර්. වාන්දනී මිය | නාවුල්ලේ කුඹුර |
| 05. ජී. ආර්. එල්. සමරසිංහ මයා | නාවුල්ල වත්ත |
| 06. ඩබ්ලිව්. රත්ජිත් මයා | හුලවාලිහේන |

දකුණුපස ඉඩම් හිමියාගේ නම

ඉඩමේ නම

- | | |
|-------------------------------|----------------|
| 01. ඩබ්ලිව්. ඩී. මාලනී මිය | පතිගගොල්ලේ හේන |
| 02. ඩබ්ලිව්. ඩී. තිලකරත්න මයා | නාවුල්ලේ කුඹුර |
| 03. එස්. විජේලකා මිය | උඩමුත්තෙට්ටුව |
| 04. ජී. ඩී. සෙනවිරත්න මයා | නාවුල්ල කුඹුර |
| 05. ජී. ඩී. ටී. කුමාර මයා | නාවුල්ල කුඹුර |
| 06. ඩබ්ලිව්. රත්ජිත් මයා | හුලවාලිහේන |

එම්.එස්.එම්.අල්වාඩ්
 ලියාපදිංචි බලශක්ති මිනිත්ලේදුරු සහ තලමිතිකරු
 ලියාපදිංචි කොමසාරිස් සහ තත්කේරුකරු
 ලියාපදිංචි සෙවීමකරු සාර
 ලියාපදිංචි අංකය 2247042
 ලියාපදිංචි අංකය 19930075

පිඹුරු අංකය : 12033

විස්තරය

1 - පොත්ලිටි කණුව
 2 - විදුලි කණුව
 3 - වෝල්ට්

පරිමාණය 1 : 1000

කඩුරුවලට පලාහේ
 කොටුපල දිස්ත්‍රික්කයේ
 කොටුපල කොටුපලයේ
 පුළුඹපොළ පත්තලයේ
 පුළුඹපොළ පුළුඹපොළ දේශීය කොටුපලයේ
 පුළුඹපොළ පුළුඹපොළ සහ බල සීමාව හල
 පුළුඹපොළ ගම පිහිටි
 පුළුඹපොළ දේශීය, කොටුපල කුඹුරු,
 පුළුඹපොළට සහ කොටුපල වත්ත
 පුළුඹපොළ ගම සහ පුළුඹපොළ දේශීය දක්වා ඇති
 පුළුඹපොළ සහ පුළුඹපොළ දේශීය දේශීය (1) ක

පිඹුරු

පුළුඹපොළ දේශීය දේශීය මිනිත්ලේදුරු මිනිත්
 පුළුඹපොළ දේශීය දේශීය මිනිත්
 පුළුඹපොළ මිනිත් පුළුඹපොළ

කොටු	විමි ප්‍රමාණය			
	ගොනුවකාර	අක්කර	රූපි	පර්චස්
L	0.0608	0.	0.	24.05

පිඹුරු ලද දිනය - 2019-06-21

එම්.එස්.එම්.අල්වාඩ්
 ලියාපදිංචි බලශක්ති මිනිත්ලේදුරු
 2019-06-27

එම්.එස්.එම්.අල්වාඩ්
 ලියාපදිංචි බලශක්ති මිනිත්ලේදුරු සහ තලමිතිකරු
 ලියාපදිංචි කොමසාරිස් සහ තත්කේරුකරු
 ලියාපදිංචි අංකය : 19930075

පිටු 77 / පොත් අංකය 233-146

උපලේඛනය 09

- පාලේ නම - හින්දෙතිය පාලේ සිට කුසුමාවතී රත්නායක යන අයගේ නිවෙස් දක්වා දිවෙන මාර්ගය
- පාලේ දිග - මීටර් 110
- පාලේ පළල - අඩි 12

පාලේ ආරම්භය සිට අවසානය දක්වා - හින්දෙතිය පාලේ සිට කුසුමාවතී රත්නායක යන අයගේ නිවෙස් දක්වා දිවෙන මාර්ගය
ග්‍රාම නිලධාරී කොට්ඨාශය - ගෝන්දිවෙල

වම්පස ඉඩම් හිමියාගේ නම

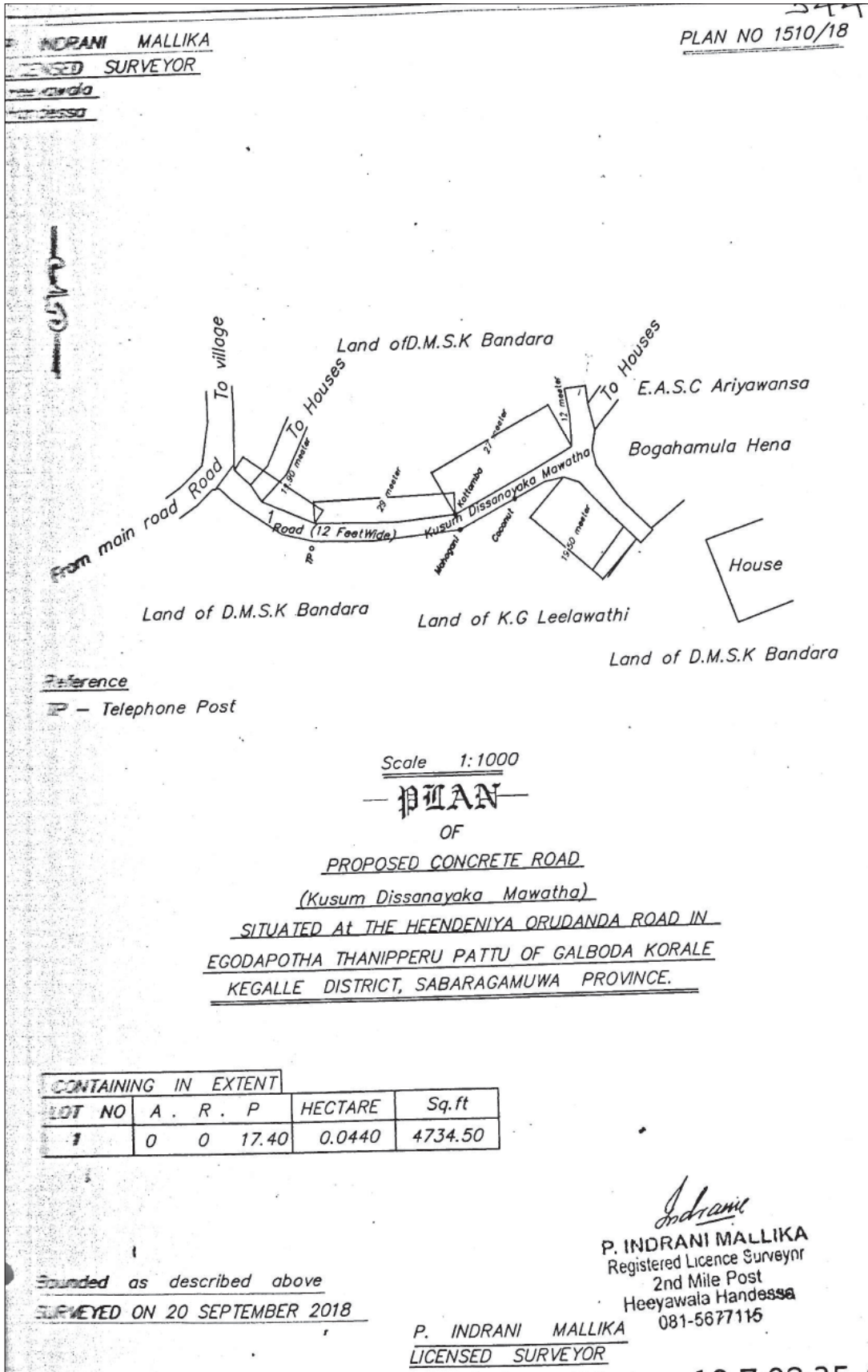
ඉඩමේ නම

- | | |
|---|------------|
| 01. ඩී. එම්. එස්. කේ. බණ්ඩාර මයා | බෝගහමුලහේන |
| 02. ඊ. ඒ. එස්. සී. ආරියවංශ මයා | හිටිනාවත්ත |
| 03. ආර්. එම්. කුසුමාවතී රත්නායක මිය
(ඩී. එම්. එස්. කේ. බණ්ඩාර මයා) | එගොඩවත්ත |

දකුණුපස ඉඩම් හිමියාගේ නම

ඉඩමේ නම

- | | |
|----------------------------------|-------------|
| 01. ඩී. එම්. එස්. කේ. බණ්ඩාර මයා | බෝගහමුලහේන |
| 02. කේ. ජී. ලීලාවතී මැණිකේ මිය | මාවතලන්දහේන |



උපලේඛනය 10

- පාලේ නම - රහුමානියා මාවත - පළමු පටුමග
- පාලේ දිග - අඩි 217
- පාලේ පළල - අඩි 09

පාලේ ආරම්භය සිට අවසානය දක්වා - රහුමානියා මාවත සිට අඹගහමුලවත්ත දක්වා
 ග්‍රාම නිලධාරී කොට්ඨාශය - අංක 29/ A , මහවත්ත

වම්පස ඉඩම් හිමියාගේ නම

ඉඩමේ නම

- | | |
|--------------------------------|-------------|
| 01. ඒ. ජේ. එම්. ඉර්ෂාඩ් මයා | අඹගහමුලවත්ත |
| 02. එම්. ආර්. එම්. හසීම් මයා | අඹගහමුලවත්ත |
| 03. එම්. ආර්. එම්. ෆර්සානා මිය | අඹගහමුලවත්ත |
| 04. ජේ. එම්. ෂරීෆාස් මයා | අඹගහමුලවත්ත |
| 05. ඒ. ආර්. එම්. රිෆීක් මයා | අඹගහමුලවත්ත |
| 06. එස්. පුෂ්පරානි මිය | අඹගහමුලවත්ත |

දකුණුපස ඉඩම් හිමියාගේ නම

ඉඩමේ නම

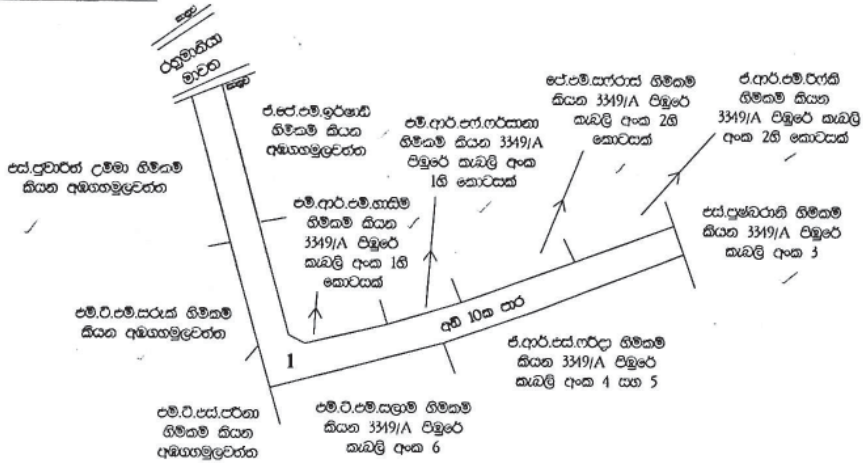
- | | |
|-----------------------------|-------------|
| 01. එස්. ජේ. උම්මා මිය | අඹගහමුලවත්ත |
| 02. එම්. ටී. එම්. සරූක් මයා | අඹගහමුලවත්ත |
| 03. එම්. ටී. එස්. ජරීනා මිය | අඹගහමුලවත්ත |
| 04. එම්. ටී. එම්. සලාම් මයා | අඹගහමුලවත්ත |
| 05. ඒ. ආර්. එස්. ෆරීඩා මිය | අඹගහමුලවත්ත |

එම්.එස්.එම්.අජවාඩ්

ලියාපදිංචි බලධරුන් මිහින්දෝරු සහ හලමිකරු
 උසාවි කොමසාරිස් සහ තක්සේරුකරු
 අංක 147, හෙමිමාගම පාර
 මාවතලේ

☎ 035 - 2247042
 ලියාපදිංචි අංකය 19930075

පිඹුරු අංකය : 11935



ප ර මා මා ය 1 : 500

සබරගමුව පලාතේ - කැගල්ල දිස්ත්‍රික්කයේ

ගල්බඩ කෝරළයේ - මැද පත්තුවේ

මාවතලේ ප්‍රාදේශීය ලේකම් කොට්ඨාසයේ - මාවතලේ ප්‍රාදේශීය සහා බල සීමාව තුළ

රත්තෝදිවෙල ගමේ පිහිටි

"අභිගතමුලුවත්ත"

තමාගේ ඉඩමේ කොටසක් මෙන් බලධරුන් මිහින්දෝරු එම්.ආර්.සෙනෙවිරත්න මහතා විසින් සාදන ලද පිඹුරු අංක 163 හි කැබලි අංක 3, 4 සහ 5 එකට මෙන් කොටස්කර බලධරුන් මිහින්දෝරු ටී.එන්.කාචරි මහතා විසින් සාදන ලද පිඹුරු අංක 3349/A හි කැබලි අංක 7 දරන අඩි 10ක මාර්ගය සහ එහි සිට රඟමානියා මාවත දක්වා දිවෙන අඩි 10ක මාර්ගය මෙන් සාදන ලද කැබලි එක (1) ක

පිඹුරු

මායිම් පෙන්වා දෙන ලද්දේ ගිණිකරුවන් විසිනි
මායිම් ඉහත සඳහන් පරිදි
සම්පූර්ණ බිම් ප්‍රමාණය

කැබලි අංකය	බිම් ප්‍රමාණය			
	තෙත්පය	අක්කර	රූඩ්	පර්චස්
1.	0.0202	0.	0.	08.00

මහල ලද දිනය - 2019-03-14

(Signature)
 එම්.එස්.එම්.අජවාඩ්
 ලියාපදිංචි බලධරුන් මිහින්දෝරු
 2019-03-25
 එම්.එස්.එම්. අජවාඩ්
 ලියාපදිංචි බලධරුන් මිහින්දෝරු සහ හලමිකරු
 උසාවි කොමසාරිස් සහ තක්සේරුකරු
 ශ්‍රී.ප.අංක : 19930075

උපලේඛනය 11

- පාචේ නම - වැලිදෙනියේ කුඹුර දක්වා මාර්ගය
- පාචේ දිග - අඩි 360
- පාචේ පළල - අඩි 08

පාචේ ආරම්භය සිට අවසානය දක්වා - දස්වත්තේ සිට ලෙව්කේ දක්වා දිවෙන මාර්ගයේ සිට වැලිදෙනියේ කුඹුර දක්වා ග්‍රාම නිලධාරී කොට්ඨාශය - දාස්වත්ත වසම

වම්පස ඉඩම් හිමියාගේ නම

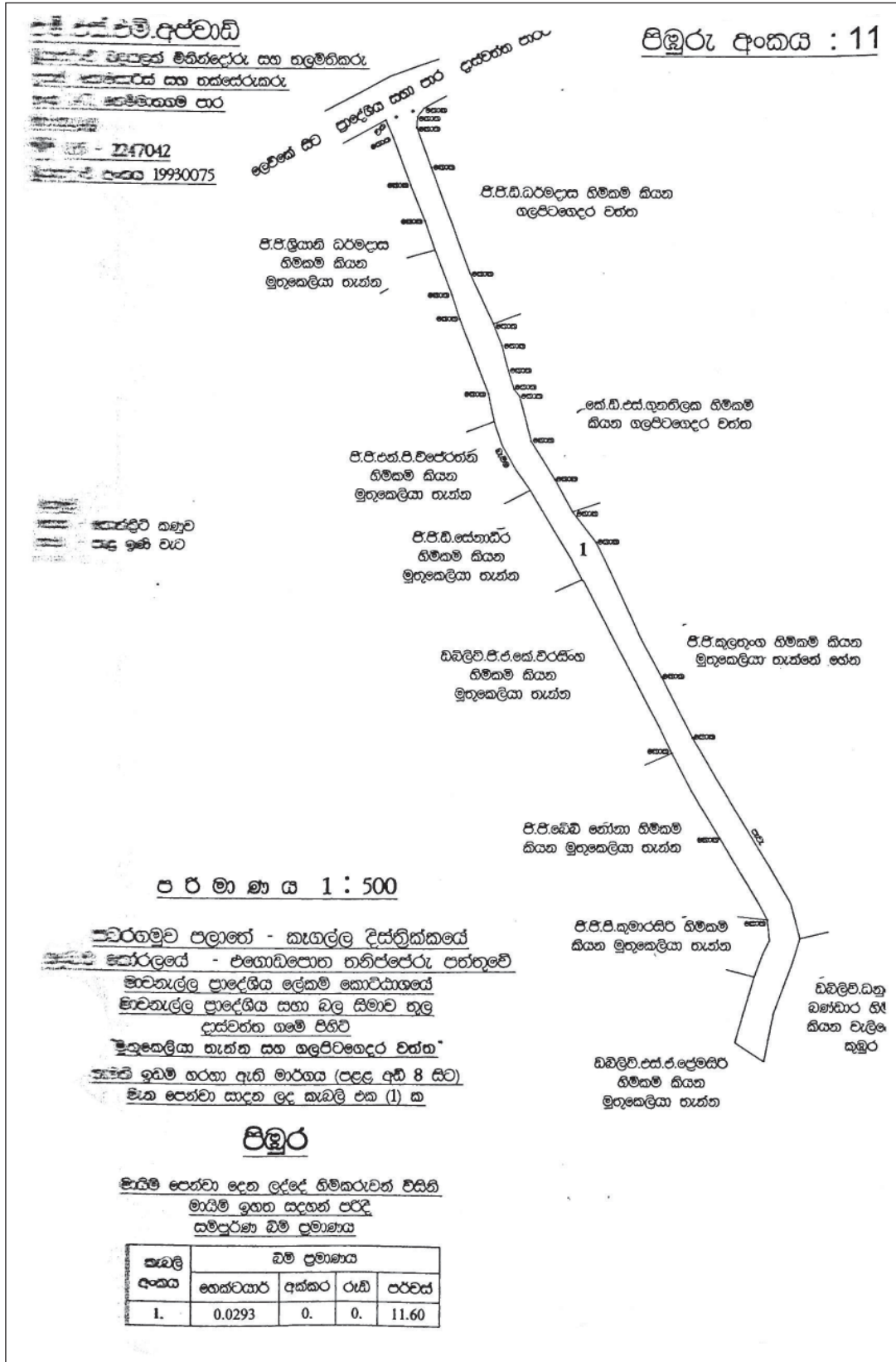
ඉඩමේ නම

- | | |
|--------------------------------|------------------|
| 01. ජී. පී. දීපති ධර්මදස මිය | ගලපිටගෙදර වත්ත |
| 02. කේ. ඩී. සුනිල් ගුණතිලක මයා | ගලපිටගෙදර වත්ත |
| 03. ජී. ජී. කුලතුංග මයා | ගලපිටගෙදර වත්ත |
| 04. ඩබ්ලිව්. ධනුෂ්ක බණ්ඩාර මයා | වැලිදෙනියේ කුඹුර |

දකුණුපස ඉඩම් හිමියාගේ නම

ඉඩමේ නම

- | | |
|---------------------------------|------------------|
| 01. ජී. ජී. ශ්‍රියානි ධර්මදස | මුතුකෙලියා තැන්න |
| 02. ජී. ජී. එන්. විජේරත්න මයා | මුතුකෙලියා තැන්න |
| 03. ජී. ජී. ඩී. සේනාධීර මයා | මුතුකෙලියා තැන්න |
| 04. ඩබ්. ජී. ඒ. කේ. වීරසිංහ මයා | මුතුකෙලියා තැන්න |
| 05. ජී. බේබි නෝනා මිය | මුතුකෙලියා තැන්න |
| 06. ජී. ජී. ප්‍රේමලාල් මයා | මුතුකෙලියා තැන්න |
| 07. ඩබ්. ජී. ඒ. ප්‍රේමසිරි මයා | මුතුකෙලියා තැන්න |



පොල්ගහවෙල ප්‍රාදේශීය සභාව

1987 අංක 15 දරන ප්‍රාදේශීය සභා පනතේ 24(3) වගන්තිය යටතේ කරනු ලබන නිවේදනයයි

1989 අංක 12 දරන පළාත් සභා (අනුශාංගික විධිවිධාන පනතේ) 2 වන වගන්තිය සමග කියවිය යුතු 1987 අංක 15 දරන ප්‍රාදේශීය සභා පනතේ 24(1) ආ හා උප වගන්තිය ප්‍රකාරව කටයුතු කරමින් 2020 ජූලි මස 03 දින 1975 දරන ශ්‍රී ලංකා ප්‍රජාතාන්ත්‍රික සමාජවාදී ගැසට් පත්‍රයේ IV(ආ) වැනි පළාත් පාලන කොටසේ පළ කර තිබූ 2018.10.19 දිනැති 6446 දරන පිඹුරට අදාළ කිරුළබොක්ක ගමේ පිහිටි කෝන්ගහමුල්ලහේන නැමති ඉඩම අසලින් පටන්ගෙන දේවාලය දක්වා ඇති ප්‍රාදේශීය සභා මාර්ගයේ පළමුවන හරස් මාර්ගය 2018.10.29 දිනැති 6452 දරන පිඹුරට අදාළ ළිහිනිගිරියේ පිහිටි පොල්ගහවෙල ප්‍රාදේශීය සභාවට අයත් ඉඹුලාන මාර්ගයේ කොටසක් මාර්ගය 2018.03.19 දිනැති 618 දරන පිඹුරට අදාළ නිමල් මුණසිංහ යන අයගේ නිවස අසලින් පටන්ගෙන ඉඹුලාන සණස බැංකුව දක්වා දිවෙන මාර්ගය 2018.11.07 දිනැති අංක 6459 දරන ගලබඩගම ගමේ (මැද්දලන්ද) ගමේ පිහිටි මෙහෙත්‍ර මාවත සිට ආර්. පී. විමලාවතී හිමිකම් කියන කුඹුර දක්වා මාර්ගය 2017.11.17 දිනැති අංක 6021 දරන කැබ්ලිත්තාවල ලදරු පාසැල අසලින් පටන් ගෙන කිවුල්ගල්ල මාර්ගය යන මාර්ගයන් 1987 අංක 15 දරන ප්‍රාදේශීය සභා පනතේ 24(2) වගන්තිය ප්‍රකාරව කිසිදු විරෝධතාවයක් ඉදිරිපත් වී නොමැති බැවින් එම මංමාවත් පොල්ගහවෙල ප්‍රාදේශීය සභාව සතු පොදු මංමාවත් වශයෙන් පිළිගෙන පළ කරනු ලබන බව පොදු මහජනතාවගේ දැන ගැනීම පිණිස මෙයින් ප්‍රකාශයට පත් කරනු ලැබේ.

ලිවේරා ගුණතිලක,
ප්‍රාදේශීය සභාව,
පොල්ගහවෙල.

04-207

ආදායම් හා වියදම් පිළිබඳ වාර්තා

ප්‍රාදේශීය සභා රීති 216 ප්‍රකාරව වාර්ෂික මූල්‍ය වාර්තාව ප්‍රකාශයට පත් කිරීම

වාරියපොළ ප්‍රාදේශීය සභාවේ 2020.12.31 දිනට අදාළ මූල්‍ය වාර්තාව (ශේෂ පත්‍රය) මහජනතාවගේ දැන ගැනීම සඳහා ප්‍රකාශයට පත් කිරීමට ම විසින් තීරණය කළ බව මෙයින් නිවේදනය කරමි.

ඩී. එම්. ටී. බී. දිසානායක,
සභාපති,
වාරියපොළ ප්‍රාදේශීය සභාව

2021 මාර්තු මස 22 වැනි දින,
වාරියපොළ ප්‍රාදේශීය සභා කාර්යාලයේ දී ය.

එහි ශේෂ පත්‍රය පහත පරිදි ය.

2020.12.31 දිනට ශේෂ පත්‍රය (රු.)

වාරියපොළ ප්‍රාදේශීය සභාව

	2020		2019	
	රු.	රු.	රු.	රු.
ස්ථාවර වත්කම් (සටහන 01)		517,822,274.05		516,296,059.75
ජංගම වත්කම්				
අතැති තොග (සටහන 02)	4,205,042.40		7,561,743.82	
උපයෝගී සේවා සඳහා ණය (සටහන 03)	765,307.50		77,050.00	
සේවක ණය	15,339,729.67		13,163,224.67	
අයකරගත හැකි උපයෝගී සේවා (සටහන 04)	0.00		0.00	

	2020		2019	
	රු.	රු.	රු.	රු.
ආදායම් ණය ගැතියෝ (සටහන 05)	149,058,368.33		91,234,207.59	
පෙර ගෙවුම් (සටහන 06)	486,455.27		1,242,402.69	
ආයෝජන (සටහන 07)	45,286,682.28		109,383,182.45	
මුදල් (සටහන 08)	20,906,513.57		27,256,843.51	
ජංගම වත්කම් එකතුව	236,048,099.02		249,918,654.73	
අඩුකළා - ජංගම වගකීම්				
ණය හිමියෝ (සටහන 09)	115,148,718.61		183,906,330.64	
කලින් ලැබීම් (සටහන 10)	205,696.42		217,675.60	
ආපසු ගෙවිය යුතු තැන්පතු (සටහන 11)	6,773,684.76		7,511,123.08	
ජංගම වගකීම් එකතුව	122,128,099.79		191,635,129.32	
කාරක ප්‍රාග්ධනය/ලාභ කාරක ප්‍රාග්ධනය (2-3)	113,919,999.23	113,919,999.23	58,283,525.41	58,283,525.41
ශුද්ධ වත්කම්		631,742,273.28		574,579,585.16
මුදල් යොදවන්නන්				
සමුච්චිත අරමුදල හා සංචිත (සටහන 12)	627,970,136.69		568,731,669.80	
ණය ප්‍රාග්ධනය (සටහන 13)	3,772,136.59		5,847,915.36	
එකතුව		631,742,273.28		574,579,585.16

2020.12.31 දිනට ශේෂ පත්‍රය (රු.)

වාරියපොළ ප්‍රාදේශීය සභාව

	2020.12.31 පිරිවැය	2019.12.31 පිරිවැය
සටහන් 01		
110. ස්ථාවර වත්කම්		
111. ඉඩම් හා ගොඩනැගිලි	391,374,797.47	391,349,797.47
112. යන්ත්‍ර හා යන්ත්‍රෝපකරණ	5,109,174.99	5,024,674.99
113. මෝටර් රථ හා කරත්ත	78,294,721.00	78,294,721.00
114. ලී බඩු සවිකිරීම්	15,337,814.69	14,374,939.69
115. පුස්තකාල පොත්	14,868,263.67	14,755,054.37
116. කාර්යාල උපකරණ	12,837,502.23	12,496,872.23
එකතුව	517,822,274.05	516,296,059.75

	2020.12.31 පිරිවැය	2019.12.31 පිරිවැය
සටහන් 02		
120. අතැති තොග		
121. පොදු ගබඩාව	607,544.80	940,808.68
122. ලිපිලව්‍ය ගබඩාව	712,251.10	820,163.14
123. කොන්ක්‍රීට් අමුද්‍රව්‍ය ගබඩාව	121,715.00	166,960.00
124. කොන්ක්‍රීට් නිම්නොග	2,000,787.50	4,521,830.00
125. කර්මාන්ත ගබඩාව	762,744.00	1,111,982.00
එකතුව	4,205,042.40	7,561,743.82
සටහන් 03.		
130. උපයෝගී සේවා සඳහා ණය		
131. බිලොක්ගල් ව්‍යාපෘතිය	765,307.50	77,050.00
132. ආධාර නිවාස ජලාපවහන		
133. ජරාවාස ගොඩනැගිලි නඩත්තුව		
134. පුද්ගලික විවිචල ජලනල යෙදීම		
එකතුව	765,307.50	77,050.00
සටහන් 04		
150. අයකර ගතහැකි උපයෝගී සේවා		
151. අය කිරීමට තිබෙන වැඩ		
152. තොගය සඳහා උපකරණ තැනීම		
153. විවිධ		
එකතුව		
සටහන් 05		
160. ආදායම් ණය ගැතියෝ		
161. හිඟ හිටි වරිපනම්	3,466,713.33	1,461,314.33
162. හිඟ හිටි අක්කර බදු	134,731.72	106,201.00
163. හිඟ හිටි ව්‍යාපාර බදු	1,200.00	
164. හිඟ හිටි කුලී ආදායම් ගිණුම	3,742,194.75	1,879,630.00
165. හිඟ හිටි සේවා සඳහා ගාස්තු	137,382.50	149,350.00
166. හිඟ හිටි වරෙන්තු ගාස්තු හා දඩ මුදල්	9,437,253.00	516,500.00
167. හිඟ හිටි වෙනත් ආදායම්	28,740,078.86	1,909,265.00

	2020.12.31 පිවිල්ල	2019.12.31 පිවිල්ල
168. හිඟ හිරි ආදායම් ආධාර	9,044,305.80	8,001,116.42
169. හිඟ හිරි ප්‍රාග්ධන ආදායම්	94,287,808.37	77,144,130.84
170. නඩු ගිණුමෙහි ශේෂය	66,700.00	66,700.00
එකතුව	149,058,368.33	91,234,207.59
සටහන් 06		
170. පෙර ගෙවුම්		
171. සභාව විසින් තැන්පත්		
172. අත්තිකාරම් සාමාන්‍ය	486,455.27	1,242,402.69
173. අගරු වෙක්පත්		
එකතුව	486,455.27	1,242,402.69
සටහන් 07.		
180. ස්ථාවර තැන්පත්		
181. ස්ථාවර තැන්පත් වල ඇති සභාවේ මුදල්	44,776,556.30	108,896,424.52
182. සේවක ඇප ආයෝජන	510,125.98	486,757.93
183. නිදන් අරමුදල්		
184. වෙනත්		
එකතුව	45,286,682.28	109,383,182.45
සටහන් 08		
190. මුදල්		
191. ජල ව්‍යාපෘති ගිණුම	1,578,929.19	1,179,725.39
192. 612 ගිණුම (සාමාන්‍ය)	18,194,463.72	24,418,342.99
193. 614 ගිණුම (කර්මාන්ත)	1,039,668.49	1,529,679.83
194. මුදල් ගිණුම (සේවක ණය)	93,452.17	129,095.30
එකතුව	20,906,513.57	27,256,843.51
සටහන් 09		
230. ණය හිමියෝ		
231. විශදම් ණයහිමියෝ (සාමාන්‍ය)	3,101,918.27	2,399,503.49
232. ණය හිමියෝ (කර්මාන්ත)	107,230,654.39	176,248,993.18

	2020.12.31 පිරිවැය	2019.12.31 පිරිවැය
233. සැපයුම් ණය හිමියෝ	764,899.50	1,754,123.40
234. කොන්ක්‍රීට් ණය හිමියෝ	13,165.50	
235. නොගෙවූ වැටුප් හා වේතන	1,014,302.99	479,932.61
236. වෙනත් (ගෙවිය යුතු විශ්‍රාම වැටුප්)	3,023,777.96	3,023,777.96
එකතුව	115,148,718.61	183,906,330.64
සටහන් 10		
240. කලින් ලැබීම්		
241. කලින් ලද ආදායම්	205,696.42	217,675.60
242. අවිනිශ්චිත ගිණුම		
එකතුව	205,696.42	217,675.60
සටහන් 11		
250. ආපසු ගෙවිය යුතු තැන්පතු		
251. සේවක ඇප තැන්පත්	516,125.98	487,757.93
252. ජාතිය ගොඩනැගීමේ බදු		19,724.58
253. ටෙන්ඩර් තැන්පත්	1,486,273.40	1,487,849.30
254. ගිවිසුම් ඇප (ආරක්ෂිත)	1,889,028.70	1,428,411.10
255. පුස්තකාල තැන්පත්	47,660.00	703,813.75
257. විවිධ තැන්පත්	1,537,736.56	630,947.30
258. පරිසර තැන්පත්	16,625.00	74,125.00
259. ප්‍රජා ශාලා තැන්පත්	153,370.00	248,570.00
260. ගොඩනැගිලි පරීක්ෂණ තැන්පත්	333,785.00	389,750.00
261. මුද්දර බදු තැන්පත්	119,830.65	97,123.65
262. නළු ලීම් නඩත්තු තැන්පත්	139,337.31	241,593.31
265. විටීර්වා තැන්පත්	315,520.00	569,034.00
266. ගලි බවුසර් තැන්පත්		240,000.00
267. පිඹුරු පරීක්ෂණ තැන්පත්	197,000.00	319,750.00
268. කර්මාන්ත තැන්පත්		565,604.00
269. සේවක ණය ඉදිරි ලැබීම්	21,392.16	7,069.16
එකතුව	6,773,684.76	7,511,123.08

	2020.12.31 පිරිවැය	2019.12.31 පිරිවැය
සටහන් 12		
210. සමුච්චිත අරමුදල් හා සංචිත		
211. සමුච්චිත අරමුදල	110,147,862.64	52,435,610.05
212. ප්‍රාග්ධන යෙදුමට ආදායමින් දායක වීම	517,822,274.05	516,296,059.75
එකතුව	627,970,136.69	568,731,669.80
සටහන් 13		
220. ණය ප්‍රාග්ධනය		
221. දේශීය ණය සංවර්ධන අරමුදල	3,772,136.59	5,847,915.36
එකතුව	3,772,136.59	5,847,915.36

04-243