



# ශ්‍රී ලංකා ප්‍රජාතාන්ත්‍රික සමාජවාදී ජනරජයේ ගැසට් පත්‍රය

අංක 2,225 - 2021 අප්‍රේල් මස 23 වැනි සිකුරාදා - 2021.04.23

(රජයේ බලයපිට ප්‍රසිද්ධ කරන ලදී.)

## IV (අ) වැනි කොටස - පළාත් සභා

(වෙන වෙනම ගොනු කර ගත හැකි පරිදි සෑම කොටසකට ම අයත් එක් එක් භාෂාවකට වෙන වෙනම පිටු අංක යොදා ඇත.)

				පිටුව					පිටුව
ආණ්ඩුකාරවරුන් විසින් කරන ලද ප්‍රකාශන ආදිය ...	...	...	...	—	අතුරු ව්‍යවස්ථා ...	...	...	...	—
ආණ්ඩුකාරවරුන් විසින් කරන ලද පත්කිරීම් ආදිය ...	...	...	...	—	තනතුරු ඇබැර්තු ...	...	...	...	—
වෙනත් පත්කිරීම් ...	...	...	...	—	විභාග විභාග ප්‍රතිඵල ආදිය ...	...	...	...	—
පළාත් සභා නිවේදන ...	...	...	...	720	ටෙන්ඩර් කැඳවීමේ දැන්වීම් ...	...	...	...	—
					බඩු බාහිරාදිය විකිණීම් ...	...	...	...	—
					තොටුපල් රේන්ද හා වෙනත් රේන්ද විකිණීම් ...	...	...	...	—
					විවිධ දැන්වීම් ...	...	...	...	—

සැ. යු.- ශ්‍රී ලංකා වරලත් ප්‍රවාහන ආයතනය (සංස්ථාගත කිරීමේ) (සංශෝධන) පනත් කෙටුම්පත 2021 අප්‍රේල් මස 09 වැනි දින ශ්‍රී ලංකා ප්‍රජාතාන්ත්‍රික සමාජවාදී ජනරජයේ ගැසට් පත්‍රයේ II වැනි කොටසේ අතිරේකයක් වශයෙන් පළකරන ලදී.

### සතිසභා නිකුත් වන ගැසට් පත්‍රයෙහි පළකිරීම සඳහා භාරගනු ලබන දැන්වීම් පිළිබඳ වැදගත් නිවේදනයයි

ශ්‍රී ලංකා ප්‍රජාතාන්ත්‍රික සමාජවාදී ජනරජයේ ගැසට් පත්‍රයේ අවසන් පිටුවේ සෑම මාසයක ම මුල් සතියේ දී පළ කරන නිවේදන භාරගන්නා දිනයත් සහ වේලාවත් පිළිබඳව මින් අවධානය යොමු කරනු ලැබේ.

ගැසට් පත්‍රයේ පළ කිරීම සඳහා දැන්වීම් භාරගැනීම ගැසට් පත්‍රය පළකරනු ලබන දිනයට සති දෙකකට පෙර සිකුරාදා දිනයෙහි දහවල් 12.00 ට අවසන් කරනු ලැබේ. තනතුරු - ඇබැර්තු, විභාග, ටෙන්ඩර් සහ වෙන්දේසි පිළිබඳ දැන්වීම්වල අවසන් දින සහ වේලාවන් ඒ පිළිබඳව උනන්දුවක් දක්වන අයට ප්‍රමාණවත් කාල වේලාවක් ලැබෙන පරිදි යොදාගත යුතු බවට, සියලු ම දෙපාර්තමේන්තු, සංස්ථා සහ මණ්ඩල යනාදිය වගබලාගත යුතු බව මින් අවධාරණය කෙරේ. පළකිරීම සඳහා එවනු ලබන සෑම දැන්වීමක් ම තනි පැත්තේ පමණක් පැහැදිලිව පිටපත් කළ යුතු ය. නිරවද්‍යතාවය පිළිබඳව කරන විමසීම් සහ පැමිණිලි ගැසට් පත්‍රය පළ වූ දින සිට තෙමසකට පසුව භාරගනු නොලැබේ.

ගැසට් පත්‍රයේ පළකරන සෑම දැන්වීමක් ම ගැසට් පත්‍රය පළකරනු ලබන දිනට සති දෙකකට පෙර එනම්, 2021 මැයි මස 21 වැනි දින පළකරන ගැසට් පත්‍රයේ දැන්වීම් 2021 මැයි මස 07 වැනි දින දහවල් 12.00ට හෝ ඊට පෙර) තැපෑලෙන් හෝ ගෙනවිත් රජයේ මුද්‍රණාලයට භාරදිය යුතු ය.

2006 අංක 19 දරන ඉලෙක්ට්‍රොනික ගනුදෙනු පනත - 9 වැනි වගන්තිය

"යම් ප්‍රකාශනයක්, රීතියක්, නියෝගයක්, නියමයක්, අතුරු ව්‍යවස්ථාවක්, නිවේදනයක් හෝ වෙනත් කිසිවක් ගැසට් පත්‍රයේ පළ කළ යුතු බවට යම් පනතකින් හෝ නීති ප්‍රඥප්තියකින් විධිවිධාන සලස්වා ඇති අවස්ථාවක, ඒ රීතිය, නියෝගය, නියමය, අතුරු ව්‍යවස්ථාව, නිවේදනය හෝ වෙනත් දෙය ඉලෙක්ට්‍රොනික ස්වරූපයේ වන ගැසට් පත්‍රයක පළකරනු ලැබුවහොත් ඒ විධිවිධානය සම්පූර්ණ කර ඇත්නම් සේ සැලකිය යුතු ය."

ගංගානි ලියනගේ,  
රජයේ මුද්‍රණාලයාධිපති.

2021 ජනවාරි මස 01 වැනි දින,  
කොළඹ 08,

රජයේ මුද්‍රණ දෙපාර්තමේන්තුවේ දී ය.  
මෙම ගැසට් පත්‍රය [www.documents.gov.lk](http://www.documents.gov.lk) වෙබ් අඩවියෙන් බාගත කළ හැක.



## පළාත් සභා නිවේදන

### ප්‍රාදේශීය සභාව - නාරම්මල

#### දියුණු කළ ප්‍රදේශයක් වශයෙන් ප්‍රකාශයට පත් කිරීම

1987 අංක 15 දරන ප්‍රාදේශීය සභා පනතේ 134 වගන්තියේ (1) වන උප වගන්තියේ ප්‍රාදේශීය සභාව වෙත පැවරී ඇති බලතල ප්‍රකාර, නාරම්මල ප්‍රාදේශීය සභාව විසින් 2019 වර්ෂයේ නොවැම්බර් මස 13 වැනි දින පවත්වන ලද මහා සභා රැස්වීමේ දී තීරණ අංක 5.01 යටතේ සභාව සම්මත කරන ලද පහත සඳහන් යෝජනාවට එකී පනතේ ඉහත කී උපවගන්තියෙන් පළාත් පාලන සහකාර කොමසාරිස් ලෙස කටයුතු කරන මා විසින් අනුමැතිය දෙනු ලැබූ බව මහජනතාව වෙත මෙයින් ප්‍රකාශයට පත් කරනු ලැබේ.

එම්. ටී. එන්. කරුණාසේන,  
පළාත් පාලන සහකාර කොමසාරිස්,  
කුරුණෑගල පරිපාලන දිස්ත්‍රික්කය.

2021 මාර්තු මස 30 වැනි දින,  
කුරුණෑගල පළාත් පාලන සහකාර කොමසාරිස් කාර්යාලයේ දී ය.

#### යෝජනාව

1987 අංක 15 දරන ප්‍රාදේශීය සභා පනතේ 134 වගන්තියේ (1) වන උපවගන්තියේ ප්‍රාදේශීය සභාවට ලැබී ඇති බලතල ප්‍රකාර නාරම්මල ප්‍රාදේශීය සභා බල ප්‍රදේශය තුළ පිහිටි පහත සිතියමෙන් සහ උපලේඛනයෙන් විස්තර කරන ප්‍රදේශය සඳහා උපරිම මට්ටමෙන් සේවාව ව්‍යාප්ත කිරීමට නාරම්මල ප්‍රාදේශීය සභාව කටයුතු කර ඇති හෙයින්, දියුණු කළ ප්‍රදේශයක් වශයෙන් පිළිගත යුතු බවත්,

මෙම පිළිගැනීමේ යෝජනා සම්මුතියට කුරුණෑගල දිස්ත්‍රික් පළාත් පාලන සහකාර කොමසාරිස්ගේ අනුමැතිය ලබා ගැනීමට ක්‍රියා කළ යුතු බවත් නාරම්මල ප්‍රාදේශීය සභාව යෝජනා කරන්නීය.

වයඹ පළාතේ, කුරුණෑගල දිස්ත්‍රික්කයේ, නාරම්මල ප්‍රාදේශීය සභා බල ප්‍රදේශය තුළ මාහරගම කලාපයේ පිහිටි වර්ග කිලෝමීටර් 1.1ක් සහ පරිමිතිය කිලෝමීටර් 13.7 ක් දියුණු කළ ප්‍රදේශයක් වශයෙන් ප්‍රකාශයට පත් කිරීමට යෝජිත ප්‍රදේශයේ භූගෝලීය ඛණ්ඩාංක හා අදාළ මායිම් හිමිකරුවන්ගේ නාමලේඛනය පහතින් දක්වා ඇත.

#### අක්ෂාංශ හා දේශාංශ පිහිටීම පිළිබඳ විස්තරය

අනු. අංකය	අක්ෂාංශ	දේශාංශ	සීමාව තුළ පිහිටි හිමිකරුවන්ගේ විස්තරය
1	7.338286°	80.168070° <sup>r</sup>	ජේ. ඒ. අනුලාවතීගේ ඉඩමෙහි උතුරු මායිම
2	7.337860°	80.168248°	ජේ. ඒ. අනුලාවතීගේ ඉඩමෙහි නැගෙනහිර මායිම
3	7.337600°	80.168205°	ජේ. ඒ. අනුලාවතීගේ ඉඩමෙහි දකුණු මායිම
4	7.337651°	80.167968°	එම්. ජේ. ඒ. කරුණාවතී ජයවර්ධනගේ ඉඩමෙහි දකුණු මායිම
5	7.337870°	80.167492°	එම්. ජේ. ඒ. කරුණාවතී ජයවර්ධනගේ ඉඩමෙහි දකුණු මායිම
6	7.337914°	80.167419°	එම්. ජේ. ඒ. කරුණාවතී ජයවර්ධනගේ ඉඩමෙහි දකුණු මායිම
7	7.337976°	80.167385°	කාලිංගගේ ඉඩමෙහි දකුණු මායිම
8	7.337992°	80.167266°	කාලිංගගේ ඉඩමෙහි දකුණු මායිම
9	7.338048°	80.167174°	කාලිංගගේ ඉඩමෙහි දකුණු මායිම

අනු. අංකය	අක්ෂාංශ	දේශාංශ	සීමාව තුළ පිහිටි හිමිකරුවන්ගේ විස්තරය
10	7.338027°	80.166954°	කාලිංගගේ ඉඩමෙහි දකුණු මායිම
11	7.338067°	80.166865°	කාලිංගගේ ඉඩමෙහි දකුණු මායිම
12	7.338066°	80.166752°	ගාමිණීගේ ඉඩමෙහි දකුණු මායිම
13	7.338028°	80.166641°	ගාමිණීගේ ඉඩමෙහි දකුණු මායිම
14	7.338083°	80.166365°	ගාමිණීගේ ඉඩමෙහි දකුණු මායිම
15	7.338042°	80.166223°	ගාමිණීගේ ඉඩමෙහි දකුණු මායිම
16	7.338607°	80.165889°	ගාමිණීගේ ඉඩමෙහි දකුණු මායිම
17	7.338723°	80.165832°	කේ. ඒ. ධනුෂ්ක ඉන්දික ජයවර්ධනගේ ඉඩමෙහි දකුණු මායිම
18	7.338839°	80.165696°	කේ. ඒ. ධනුෂ්ක ඉන්දික ජයවර්ධනගේ ඉඩමෙහි දකුණු මායිම
19	7.338924°	80.165694°	කේ. ඒ. ධනුෂ්ක ඉන්දික ජයවර්ධනගේ ඉඩමෙහි දකුණු මායිම
20	7.339069°	80.165585°	කේ. ඒ. ධනුෂ්ක ඉන්දික ජයවර්ධනගේ ඉඩමෙහි බටහිර මායිම
21	7.339256°	80.165547°	කේ. ඒ. ධනුෂ්ක ඉන්දික ජයවර්ධනගේ ඉඩමෙහි බටහිර මායිම
22	7.339361°	80.165471°	කේ. ඒ. ධනුෂ්ක ඉන්දික ජයවර්ධනගේ ඉඩමෙහි බටහිර මායිම
23	7.339502°	80.165574°	පී. සුනිල් ශාන්තගේ ඉඩමෙහි දකුණු මායිම
24	7.339618°	80.165316°	පී. සුනිල් ශාන්තගේ ඉඩමෙහි දකුණු මායිම
25	7.339551°	80.165233°	කේ. ඒ. පද්මා ජයන්තිගේ ඉඩමෙහි දකුණු මායිම
26	7.339562°	80.165179°	කේ. ඒ. පද්මා ජයන්තිගේ ඉඩමෙහි දකුණු මායිම
27	7.339597°	80.165120°	කේ. ඒ. පද්මා ජයන්තිගේ ඉඩමෙහි දකුණු මායිම
28	7.339574°	80.164961°	කේ. ඒ. පද්මා ජයන්තිගේ ඉඩමෙහි දකුණු මායිම
29	7.339573°	80.164842°	කේ. ඒ. පද්මා ජයන්තිගේ ඉඩමෙහි දකුණු මායිම
30	7.339687°	80.164624°	මාධව කුමාරගේ ඉඩමෙහි දකුණු මායිම
31	7.339697°	80.164518°	මාධව කුමාරගේ ඉඩමෙහි දකුණු මායිම
32	7.339736°	80.164427°	මාධව කුමාරගේ ඉඩමෙහි දකුණු මායිම
33	7.339682°	80.164182°	මාධව කුමාරගේ ඉඩමෙහි දකුණු මායිම
34	7.339501°	80.164148°	මාධව කුමාරගේ ඉඩමෙහි දකුණු මායිම
35	7.339397°	80.163878°	එච්. පී. ගුණසේකරගේ ඉඩමෙහි දකුණු මායිම
36	7.339420°	80.163653°	එච්. පී. ගුණසේකරගේ ඉඩමෙහි දකුණු මායිම
37	7.339489°	80.163571°	එච්. පී. ගුණසේකරගේ ඉඩමෙහි දකුණු මායිම
38	7.339369°	80.163237°	එච්. පී. ගුණසේකරගේ ඉඩමෙහි දකුණු මායිම

අනු. අංකය	අක්ෂාංශ	දේශාංශ	සීමාව තුළ පිහිටි නිම්කරුවන්ගේ විස්තරය
39	7.339418°	80.163180°	එච්. පී. ගුණසේකරගේ ඉඩමෙහි දකුණු මායිම
40	7.339372°	80.163112°	අධිකාරිගේ ඉඩමෙහි දකුණු මායිම
41	7.339368°	80.163050°	අධිකාරිගේ ඉඩමෙහි දකුණු මායිම
42	7.339229°	80.162809°	අධිකාරිගේ ඉඩමෙහි දකුණු මායිම
43	7.339233°	80.162642°	අධිකාරිගේ ඉඩමෙහි දකුණු මායිම
44	7.339133°	80.162494°	එස්. එම්. යමුනා හේමමාලි සිරිවර්ධනගේ ඉඩමෙහි දකුණු මායිම
45	7.339062°	80.162296°	එස්. එම්. යමුනා හේමමාලි සිරිවර්ධනගේ ඉඩමෙහි දකුණු මායිම
46	7.339012°	80.162250°	එස්. එම්. යමුනා හේමමාලි සිරිවර්ධනගේ ඉඩමෙහි දකුණු මායිම
47	7.338927°	80.162242°	එස්. එම්. යමුනා හේමමාලි සිරිවර්ධනගේ ඉඩමෙහි දකුණු මායිම
48	7.338897°	80.162199°	එස්. එම්. යමුනා හේමමාලි සිරිවර්ධනගේ ඉඩමෙහි දකුණු මායිම
49	7.339098°	80.162057°	එස්. එම්. යමුනා හේමමාලි සිරිවර්ධනගේ ඉඩමෙහි දකුණු මායිම
50	7.339138°	80.161826°	කුඹුර
51	7.339628°	80.161338°	කුඹුර
52	7.339497°	80.160961°	ආර්. එම්. ප්‍රේමතිලකගේ ඉඩමෙහි දකුණු මායිම
53	7.339373°	80.160900°	ආර්. එම්. ප්‍රේමතිලකගේ ඉඩමෙහි දකුණු මායිම
54	7.339312°	80.160797°	ආර්. එම්. ප්‍රේමතිලකගේ ඉඩමෙහි දකුණු මායිම
55	7.339325°	80.160692°	ආර්. එම්. ප්‍රේමතිලකගේ ඉඩමෙහි දකුණු මායිම
56	7.339193°	80.160427°	ආර්. එම්. ප්‍රේමතිලකගේ ඉඩමෙහි දකුණු මායිම
57	7.339274°	80.160356°	ආර්. එම්. ප්‍රේමතිලකගේ ඉඩමෙහි දකුණු මායිම
58	7.339140°	80.160083°	ආර්. එම්. ප්‍රේමතිලකගේ ඉඩමෙහි දකුණු මායිම
59	7.339133°	80.159890°	ආර්. එම්. ප්‍රේමතිලකගේ ඉඩමෙහි දකුණු මායිම
60	7.339088°	80.159777°	ආර්. එම්. ප්‍රේමතිලකගේ ඉඩමෙහි දකුණු මායිම
61	7.339089°	80.159687°	එස්. එම්. ලක්ෂ්මන් සුමිත් කුමාර ජයතිලකගේ ඉඩමෙහි දකුණු මායිම
62	7.339360°	80.159287°	එස්. එම්. ලක්ෂ්මන් සුමිත් කුමාර ජයතිලකගේ ඉඩමෙහි දකුණු මායිම
63	7.339307°	80.159027°	එස්. එම්. ලක්ෂ්මන් සුමිත් කුමාර ජයතිලකගේ ඉඩමෙහි දකුණු මායිම
64	7.339341°	80.158758°	එස්. එම්. පුංචි මැණිකෙගේ ඉඩමෙහි දකුණු මායිම
65	7.339547°	80.158498°	එස්. එම්. පුංචි මැණිකෙගේ ඉඩමෙහි දකුණු මායිම
66	7.339535°	80.158399°	එස්. එම්. පුංචි මැණිකෙගේ ඉඩමෙහි දකුණු මායිම
67	7.339721°	80.158329°	එස්. එම්. පුංචි මැණිකෙගේ ඉඩමෙහි දකුණු මායිම

අනු-අංකය	අක්ෂාංශ	දේශාංශ	සීමාව තුළ පිහිටි හිමිකරුවන්ගේ විස්තරය
68	7.339762°	80.158101°	එස්. එම්. පුංචි මැණිකෙගේ ඉඩමෙහි දකුණු මායිම
69	7.339697°	80.158027°	එස්. එම්. පුංචි මැණිකෙගේ ඉඩමෙහි දකුණු මායිම
70	7.339758°	80.157622°	බී. එල්. පත්මසිරි කුමාරගේ ඉඩමෙහි දකුණු මායිම
71	7.339671°	80.157498°	බී. එල්. පත්මසිරි කුමාරගේ ඉඩමෙහි දකුණු මායිම
72	7.339420°	80.157265°	එච්. කේ. බුද්ධික ධර්මප්‍රිය කොතලාවලගේ ඉඩමෙහි දකුණු මායිම
73	7.339386°	80.156823°	එම්. ඒ. ධර්මසේන මල්ලව ආරච්චිගේ ඉඩමෙහි නැගෙනහිර මායිම
74	7.339110°	80.156789°	එම්. ඒ. ධර්මසේන මල්ලව ආරච්චිගේ ඉඩමෙහි දකුණු මායිම
75	7.339002°	80.156337°	එම්. ඒ. ධර්මසේන මල්ලව ආරච්චිගේ ඉඩමෙහි දකුණු මායිම
76	7.339009°	80.155860°	එම්. ඒ. ධර්මසේන මල්ලව ආරච්චිගේ ඉඩමෙහි දකුණු මායිම
77	7.338942°	80.155795°	එම්. ඒ. ධර්මසේන මල්ලව ආරච්චිගේ ඉඩමෙහි දකුණු මායිම
78	7.339244°	80.155521°	එම්. ඒ. ධර්මසේන මල්ලව ආරච්චිගේ ඉඩමෙහි දකුණු මායිම
79	7.339189°	80.154940°	ඩී. තෙරේසා ඇග්නස්ගේ ඉඩමෙහි නැගෙනහිර මායිම
80	7.339086°	80.154922°	ඩී. තෙරේසා ඇග්නස්ගේ ඉඩමෙහි දකුණු මායිම
81	7.338987°	80.154806°	ඩී. තෙරේසා ඇග්නස්ගේ ඉඩමෙහි දකුණු මායිම
82	7.338987°	80.154721°	ඩී. තෙරේසා ඇග්නස්ගේ ඉඩමෙහි දකුණු මායිම
83	7.338636°	80.154247°	ඩබ්. ඒ. බෙනට් අතුලගේ ඉඩමෙහි දකුණු මායිම
84	7.338579°	80.154129°	ඩබ්. ඒ. බෙනට් අතුලගේ ඉඩමෙහි දකුණු මායිම
85	7.338634°	80.153832°	ඩබ්. ඒ. බෙනට් අතුලගේ ඉඩමෙහි දකුණු මායිම
86	7.338835°	80.153614°	ඩබ්. ඒ. බෙනට් අතුලගේ ඉඩමෙහි දකුණු මායිම
87	7.338834°	80.153307°	අයි. ආර්. සුන්දර බංඩාගේ ඉඩමෙහි දකුණු මායිම
88	7.338731°	80.153036°	අයි. ආර්. සුන්දර බංඩාගේ ඉඩමෙහි දකුණු මායිම
89	7.338614°	80.152821°	අයි. ආර්. සුන්දර බංඩාගේ ඉඩමෙහි දකුණු මායිම
90	7.338534°	80.152752°	අයි. ආර්. සුන්දර බංඩාගේ ඉඩමෙහි දකුණු මායිම
91	7.338513°	80.152620°	අයි. ආර්. සුන්දර බංඩාගේ ඉඩමෙහි දකුණු මායිම
92	7.338648°	80.152186°	කේ. ඒ. වසන්තා මල්කාන්තිගේ ඉඩමෙහි දකුණු මායිම
93	7.338543°	80.151949°	කේ. ඒ. වසන්තා මල්කාන්තිගේ ඉඩමෙහි දකුණු මායිම
94	7.338574°	80.151845°	කේ. ඒ. වසන්තා මල්කාන්තිගේ ඉඩමෙහි දකුණු මායිම
95	7.338458°	80.151635°	කේ. ඒ. ප්‍රියන්තා විජයන්තිගේ ඉඩමෙහි දකුණු මායිම
96	7.337919°	80.151031°	කේ. ආර්. ගුණසේකරගේ ඉඩමෙහි දකුණු මායිම

අනු. අංකය	අක්ෂාංශ	දේශාංශ	සීමාව තුළ පිහිටි හිමිකරුවන්ගේ විස්තරය
97	7.336193°	80.148462°	හඳපාන්ගල වතුයායේ දකුණු මායිම
98	7.336018°	80.148370°	හඳපාන්ගල වතුයායේ දකුණු මායිම
99	7.335042°	80.146477°	හඳපාන්ගල වතුයායේ දකුණු මායිම
100	7.334963°	80.146003°	හඳපාන්ගල වතුයායේ දකුණු මායිම
101	7.334997°	80.145491°	පරණගම ප්‍රාථමික පාසල
102	7.334886°	80.145325°	පරණගම ප්‍රාථමික පාසල
103	7.334159°	80.145081°	පරණගම ප්‍රාථමික පාසල
104	7.333907°	80.144806°	ලාලනී පෙරේරාගේ ඉඩමෙහි දකුණු මායිම
105	7.333927°	80.144243°	ලාලනී පෙරේරාගේ ඉඩමෙහි දකුණු මායිම
106	7.333681°	80.144169°	ලාලනී පෙරේරාගේ ඉඩමෙහි දකුණු මායිම
107	7.333850°	80.143684°	ලාලනී පෙරේරාගේ ඉඩමෙහි දකුණු මායිම
108	7.334361°	80.143187°	ලාලනී පෙරේරාගේ ඉඩමෙහි දකුණු මායිම
109	7.334783°	80.142202°	සුනිල් රෝහණ වෙදගේ ඉඩමෙහි දකුණු මායිම
110	7.334767°	80.142142°	සුනිල් රෝහණ වෙදගේ ඉඩමෙහි දකුණු මායිම
111	7.334863°	80.141886°	සුනිල් රෝහණ වෙදගේ ඉඩමෙහි දකුණු මායිම
112	7.334862°	80.141788°	සුනිල් රෝහණ වෙදගේ ඉඩමෙහි දකුණු මායිම
113	7.334791°	80.141635°	සුනිල් රෝහණ වෙදගේ ඉඩමෙහි දකුණු මායිම
114	7.334846°	80.141580°	චතුරු බිම
115	7.334894°	80.141406°	චතුරු බිම
116	7.334972°	80.141346°	චතුරු බිම
117	7.334985°	80.141283°	චතුරු බිම
118	7.335117°	80.141070°	චතුරු බිම
119	7.335122°	80.140955°	චතුරු බිම
120	7.335194°	80.140747°	චතුරු බිම
121	7.335193°	80.140679°	චතුරු බිම
122	7.335250°	80.140622°	චතුරු බිම
123	7.335262°	80.140442°	මෙත්තානන්දගේ ඉඩමෙහි දකුණු මායිම
124	7.335629°	80.140061°	මෙත්තානන්දගේ ඉඩමෙහි බටහිර මායිම
125	7.335940°	80.139606°	අයි. ආර්. ඉරේජ් ද අගෝස්ත් විජේරත්නගේ ඉඩමෙහි දකුණු මායිම

අනු-අංකය	අක්ෂාංශ	දේශාංශ	සීමාව තුළ පිහිටි නිමිකරුවන්ගේ විස්තරය
126	7.336131°	80.139527°	එම්. එම්. අනුර මාන්තප්පෙරුමගේ ඉඩමෙහි දකුණු මායිම
127	7.336210°	80.139373°	එම්. එම්. අනුර මාන්තප්පෙරුමගේ ඉඩමෙහි දකුණු මායිම
128	7.336531°	80.139235°	ඒ. එම්. පියදසගේ ඉඩමෙහි දකුණු මායිම
129	7.336621°	80.138870°	ඒ. එම්. පියදසගේ ඉඩමෙහි දකුණු මායිම
130	7.337845°	80.136806°	අයි. ආර්. ගුණපාලගේ කුඹුර
131	7.337856°	80.136357°	අයි. ආර්. ගුණපාලගේ කුඹුර
132	7.337862°	80.136012°	අයි. ආර්. ගුණපාලගේ කුඹුර
133	7.337935°	80.135863°	අයි. ආර්. ගුණපාලගේ කුඹුර
134	7.338026°	80.135445°	සුවාරිඡගේ ඉඩමෙහි දකුණු මායිම
135	7.338195°	80.135270°	සුවාරිඡගේ ඉඩමෙහි දකුණු මායිම
136	7.338151°	80.135182°	සුවාරිඡගේ ඉඩමෙහි දකුණු මායිම
137	7.338138°	80.135056°	සුවාරිඡගේ ඉඩමෙහි දකුණු මායිම
138	7.338219°	80.134960°	බර්ට් සිල්වාගේ ඉඩමෙහි නැගෙනහිර මායිම
139	7.337913°	80.134820°	බර්ට් සිල්වාගේ ඉඩමෙහි නැගෙනහිර මායිම
140	7.337653°	80.134905°	බර්ට් සිල්වාගේ ඉඩමෙහි දකුණු මායිම
141	7.337822°	80.134082°	බර්ට් සිල්වාගේ ඉඩමෙහි දකුණු මායිම
142	7.337672°	80.133887°	බර්ට් සිල්වාගේ ඉඩමෙහි දකුණු මායිම
143	7.337570°	80.133592°	බර්ට් සිල්වාගේ ඉඩමෙහි දකුණු මායිම
144	7.337539°	80.133403°	බර්ට් සිල්වාගේ ඉඩමෙහි දකුණු මායිම
145	7.337426°	80.133294°	බර්ට් සිල්වාගේ ඉඩමෙහි දකුණු මායිම
146	7.337403°	80.132916°	බර්ට් සිල්වාගේ ඉඩමෙහි දකුණු මායිම
147	7.337461°	80.132686°	රූබි පෙරේරාගේ ඉඩමෙහි දකුණු මායිම
148	7.337664°	80.132472°	රූබි පෙරේරාගේ ඉඩමෙහි දකුණු මායිම
149	7.337616°	80.131757°	රූබි පෙරේරාගේ ඉඩමෙහි දකුණු මායිම
150	7.337666°	80.131653°	රූබි පෙරේරාගේ ඉඩමෙහි දකුණු මායිම
151	7.337761°	80.131634°	රූබි පෙරේරාගේ ඉඩමෙහි දකුණු මායිම
152	7.337950°	80.131505°	රූබි පෙරේරාගේ ඉඩමෙහි බටහිර මායිම
153	7.338117°	80.131511°	රූබි පෙරේරාගේ ඉඩමෙහි බටහිර මායිම
154	7.339294°	80.131197°	රූබි පෙරේරාගේ ඉඩමෙහි බටහිර මායිම

අනු. අංකය	අක්ෂාංශ	දේශාංශ	සීමාව තුළ පිහිටි නිම්කරුවන්ගේ විස්තරය
155	7.339544°	80.131169°	රුබි පෙරේරාගේ ඉඩමෙහි බටහිර මායිම
156	7.339857°	80.131197°	ඒ. ශිරානි රංජනී අතුකෝරලගේ ඉඩමෙහි බටහිර මායිම
157	7.339973°	80.131269°	ජේ. පී. ගුණවතීගේ ඉඩමෙහි බටහිර මායිම
158	7.340367°	80.131296°	පී. ආරියවතීගේ ඉඩමෙහි බටහිර මායිම
159	7.340455°	80.131375°	පී. ආරියවතීගේ ඉඩමෙහි බටහිර මායිම
160	7.340833°	80.131504°	ඩී. ඩබ්. ඒ. සෙනෙවිරත්න ඉඩමෙහි බටහිර මායිම
161	7.341119°	80.131348°	ඩී. එච්. එම්. පී. පතිරණගේ ඉඩමෙහි බටහිර මායිම
162	7.341335°	80.131328°	ඩී. එච්. එම්. පී. පතිරණගේ ඉඩමෙහි බටහිර මායිම
163	7.341497°	80.131442°	ඩී. එච්. එම්. පී. පතිරණගේ ඉඩමෙහි බටහිර මායිම
164	7.341677°	80.131758°	ඩී. එච්. එම්. පී. පතිරණගේ ඉඩමෙහි බටහිර මායිම
165	7.341618°	80.132040°	ඩබ්. පී. මානෙල් මංගලිකාගේ ඉඩමෙහි බටහිර මායිම
166	7.342033°	80.132418°	පී. ජේ. සෝමරත්නගේ ඉඩමෙහි බටහිර මායිම
167	7.343279°	80.133043°	කේ. ඒ. පී. එස්. දිසානායකගේ ඉඩමෙහි බටහිර මායිම
168	7.343327°	80.133187°	කේ. ඒ. පී. එස්. දිසානායකගේ ඉඩමෙහි බටහිර මායිම
169	7.343439°	80.133240°	කේ. ඒ. පී. එස්. දිසානායකගේ ඉඩමෙහි බටහිර මායිම
170	7.343773°	80.133123°	ඩබ්. ඒ. සලමන්ගේ ඉඩමෙහි බටහිර මායිම
171	7.343931°	80.133140°	ඩබ්. ඒ. සලමන්ගේ ඉඩමෙහි බටහිර මායිම
172	7.343975°	80.133247°	ඩබ්. ඒ. සලමන්ගේ ඉඩමෙහි බටහිර මායිම
173	7.344070°	80.133355°	එච්. ඒ. වික්‍රමසිංහගේ ඉඩමෙහි බටහිර මායිම
174	7.344429°	80.133273°	එච්. ඒ. රණසිංහ, එච්. ඒ. ජයන්ති මැණිකේගේ ඉඩමෙහි බටහිර මායිම
175	7.344867°	80.133217°	පබ්ලිස් දිසානායකගේ ඉඩමෙහි බටහිර මායිම
176	7.344928°	80.133167°	පබ්ලිස් දිසානායකගේ ඉඩමෙහි බටහිර මායිම
177	7.345108°	80.133097°	පබ්ලිස් දිසානායකගේ ඉඩමෙහි බටහිර මායිම
178	7.345200°	80.133083°	පබ්ලිස් දිසානායකගේ ඉඩමෙහි බටහිර මායිම
179	7.345281°	80.133023°	පබ්ලිස් දිසානායකගේ ඉඩමෙහි බටහිර මායිම
180	7.345344°	80.132890°	පබ්ලිස් දිසානායකගේ ඉඩමෙහි බටහිර මායිම
181	7.345540°	80.132739°	එච්. ටී. ඒ. එස්. පෙරේරාගේ ඉඩමෙහි බටහිර මායිම
182	7.345678°	80.132680°	එච්. ටී. ඒ. එස්. පෙරේරාගේ ඉඩමෙහි බටහිර මායිම
183	7.345912°	80.132785°	පී. ඒ. වන්දුසේන, පී. ඒ. ධර්මසේනගේ ඉඩමෙහි බටහිර මායිම



අනු-අංකය	අක්ෂාංශ	දේශාංශ	සීමාව තුළ පිහිටි හිමිකරුවන්ගේ විස්තරය
184	7.346036°	80.132582°	කරෝලිස්ගේ ඉඩමෙහි උතුරු මායිම
185	7.346200°	80.132635°	කරෝලිස්ගේ ඉඩමෙහි බටහිර මායිම
186	7.346511°	80.132894°	ජේ. ඒ. සුමනාවතීගේ ඉඩමෙහි බටහිර මායිම
187	7.346437°	80.133067°	පී. කනකරාජ්, ඊ. පී. සියදෝරිස්, එම්. සොපිනෝනාගේ ඉඩමෙහි බටහිර මායිම
188	7.346455°	80.133179°	පී. කනකරාජ්, ඊ. පී. සියදෝරිස්, එම්. සොපිනෝනාගේ ඉඩමෙහි බටහිර මායිම
189	7.346630°	80.133220°	පී. කනකරාජ්, ඊ. පී. සියදෝරිස්, එම්. සොපිනෝනාගේ ඉඩමෙහි බටහිර මායිම
190	7.346763°	80.133342°	රංජිත් ජයකොඩිගේ ඉඩමෙහි බටහිර මායිම
191	7.347021°	80.133469°	ක්‍රිස්තියානි පල්ලිය ඉඩමෙහි බටහිර මායිම
192	7.347280°	80.133496°	ජේ. ඒ. ප්‍රේමසිරිගේ ඉඩමෙහි උතුරු මායිම
193	7.347491°	80.133596°	ජේ. ඒ. ප්‍රේමසිරිගේ ඉඩමෙහි උතුරු මායිම
194	7.347532°	80.133811°	එල්. පී. තෝමස් සිංඤෝගේ ඉඩමෙහි බටහිර මායිම
195	7.347483°	80.134067°	එල්. පී. තෝමස් සිංඤෝගේ ඉඩමෙහි බටහිර මායිම
196	7.347551°	80.134106°	පී. පියසේනගේ ඉඩමෙහි බටහිර මායිම
197	7.347641°	80.134282°	පී. පියසේනගේ ඉඩමෙහි බටහිර මායිම
198	7.347902°	80.134396°	ප්‍රාදේශීය සභාවේ උපකාර්යාල ඉඩමෙහි බටහිර මායිම
199	7.347992°	80.134394°	ප්‍රාදේශීය සභාවේ උපකාර්යාල ඉඩමෙහි බටහිර මායිම
200	7.348063°	80.134354°	ප්‍රාදේශීය සභාවේ උපකාර්යාල ඉඩමෙහි බටහිර මායිම
201	7.348145°	80.134350°	ප්‍රාදේශීය සභාවේ උපකාර්යාල ඉඩමෙහි බටහිර මායිම
202	7.348411°	80.134433°	ගුණපාලගේ ඉඩමෙහි බටහිර මායිම
203	7.348562°	80.134666°	ජේ. ආර්. ජයරත්නගේ ඉඩමෙහි බටහිර මායිම
204	7.349770°	80.135715°	ඒ. එම්. පුංචිබණ්ඩාගේ ඉඩමෙහි උතුරු මායිම
205	7.349904°	80.135694°	ආර්. එම්. පොඩ්මැණිකෙගේ ඉඩමෙහි උතුරු මායිම
206	7.350103°	80.135816°	ආර්. එම්. පොඩ්මැණිකෙගේ ඉඩමෙහි උතුරු මායිම
207	7.350178°	80.136141°	ඒ. එම්. උක්කුබණ්ඩාගේ ඉඩමෙහි උතුරු මායිම
208	7.350394°	80.136205°	ඒ. එම්. උක්කුබණ්ඩාගේ ඉඩමෙහි උතුරු මායිම
209	7.350423°	80.136300°	ඒ. එම්. උක්කුබණ්ඩාගේ ඉඩමෙහි උතුරු මායිම
210	7.350392°	80.136442°	ඒ. එම්. උක්කුබණ්ඩාගේ ඉඩමෙහි උතුරු මායිම
211	7.350999°	80.136943°	ඒ. එම්. උක්කුබණ්ඩාගේ ඉඩමෙහි උතුරු මායිම

අනු. අංකය	අක්ෂාංශ	දේශාංශ	සීමාව තුළ පිහිටි හිමිකරුවන්ගේ විස්තරය
212	7.351250°	80.136922°	ඒ. එම්. උක්කුබණ්ඩාගේ ඉඩමෙහි උතුරු මායිම
213	7.351379°	80.137144°	ඒ. එම්. උක්කුබණ්ඩාගේ ඉඩමෙහි උතුරු මායිම
214	7.351541°	80.137216°	ඒ. එම්. උක්කුබණ්ඩාගේ ඉඩමෙහි උතුරු මායිම
215	7.351655°	80.137126°	ඒ. එම්. උක්කුබණ්ඩාගේ ඉඩමෙහි උතුරු මායිම
216	7.351871°	80.137236°	ඒ. එම්. උක්කුබණ්ඩාගේ ඉඩමෙහි උතුරු මායිම
217	7.351802°	80.137457°	ඒ. එම්. උක්කුබණ්ඩාගේ ඉඩමෙහි උතුරු මායිම
218	7.352457°	80.138378°	ඒ. එම්. ගුණවර්ධන, ඒ. එම්. ගුණතිලකගේ ඉඩමෙහි උතුරු මායිම
219	7.352776°	80.138630°	ඒ. එම්. ගුණවර්ධන, ඒ. එම්. ගුණතිලකගේ ඉඩමෙහි උතුරු මායිම
220	7.353366°	80.138729°	ඒ. එම්. ගුණවර්ධන, ඒ. එම්. ගුණතිලකගේ ඉඩමෙහි උතුරු මායිම
221	7.353385°	80.138645°	ඒ. එම්. ගුණවර්ධන, ඒ. එම්. ගුණතිලකගේ ඉඩමෙහි උතුරු මායිම
222	7.353707°	80.138553°	ඒ. එම්. ගුණවර්ධන, ඒ. එම්. ගුණතිලකගේ ඉඩමෙහි උතුරු මායිම
223	7.353904°	80.138821°	ඒ. එම්. ගුණවර්ධන, ඒ. එම්. ගුණතිලකගේ ඉඩමෙහි උතුරු මායිම
224	7.354164°	80.139503°	ඒ. එම්. ගුණතිලකගේ ඉඩමෙහි උතුරු මායිම
225	7.354135°	80.139568°	ඒ. එම්. ගුණතිලකගේ ඉඩමෙහි උතුරු මායිම
226	7.354185°	80.139651°	ඒ. එම්. ගුණතිලකගේ ඉඩමෙහි උතුරු මායිම
227	7.354274°	80.139691°	ඒ. එම්. ගුණතිලකගේ ඉඩමෙහි උතුරු මායිම
228	7.354384°	80.139687°	ඒ. එම්. ගුණතිලකගේ ඉඩමෙහි උතුරු මායිම
229	7.354586°	80.139855°	ඒ. එම්. ගුණතිලකගේ ඉඩමෙහි උතුරු මායිම
230	7.354684°	80.139815°	ඒ. එම්. ගුණතිලකගේ ඉඩමෙහි උතුරු මායිම
231	7.354826°	80.139535°	ඒ. එම්. ගුණතිලකගේ ඉඩමෙහි උතුරු මායිම
232	7.355032°	80.139441°	ඒ. එම්. ගුණතිලකගේ ඉඩමෙහි උතුරු මායිම
233	7.355309°	80.139518°	ඒ. එම්. රත්නාවතී මැණිකෙගේ ඉඩමෙහි බටහිර මායිම
234	7.355423°	80.139473°	ඒ. එම්. රත්නාවතී මැණිකෙගේ ඉඩමෙහි බටහිර මායිම
235	7.355494°	80.139594°	ඒ. එම්. රත්නාවතී මැණිකෙගේ ඉඩමෙහි බටහිර මායිම
236	7.355433°	80.139747°	ඒ. එම්. රත්නාවතී මැණිකෙගේ ඉඩමෙහි උතුරු මායිම
237	7.355887°	80.140082°	ඒ. එම්. රංජිත් ගාමිණී අබේසිංහගේ ඉඩමෙහි බටහිර මායිම
238	7.356045°	80.140337°	ඒ. එම්. රංජිත් ගාමිණී අබේසිංහගේ ඉඩමෙහි බටහිර මායිම
239	7.356555°	80.140973°	යූ. බී. විජේසුන්දරගේ ඉඩමෙහි බටහිර මායිම
240	7.357223°	80.140805°	යූ. බී. විජේසුන්දරගේ ඉඩමෙහි බටහිර මායිම

අනු-අංකය	අක්ෂාංශ	දේශාංශ	සීමාව තුළ පිහිටි නිමිකරුවන්ගේ විස්තරය
241	7.357639°	80.140801°	කේ. එම්. අබේසිංහගේ ඉඩමෙහි බටහිර මායිම
242	7.358500°	80.141111°	එච්. ඒ. පියදාසගේ ඉඩමෙහි බටහිර මායිම
243	7.359199°	80.141120°	ඩී. ඒ. සේනානායකගේ ඉඩමෙහි බටහිර මායිම
244	7.359593°	80.141351°	ඩී. ඒ. සේනානායකගේ ඉඩමෙහි බටහිර මායිම
245	7.359647°	80.141529°	ඩී. ඒ. සේනානායකගේ ඉඩමෙහි බටහිර මායිම
246	7.360038°	80.141817°	ශ්‍රී පරාක්‍රමබාහු පිරිවෙත් මහා විහාර ඉඩමෙහි බටහිර මායිම
247	7.360294°	80.142096°	ශ්‍රී පරාක්‍රමබාහු පිරිවෙත් මහා විහාර ඉඩමෙහි බටහිර මායිම
248	7.360672°	80.142144°	ඩබ්. එම්. සිරියලතා බණ්ඩාර මැණිකෙගේ ඉඩමෙහි බටහිර මායිම
249	7.361362°	80.142659°	යූ. බී. විජේසුන්දරගේ ඉඩමෙහි බටහිර මායිම
250	7.361862°	80.142951°	ඩබ්. එම්. සංජීව විජේසුන්දරගේ ඉඩමෙහි බටහිර මායිම
251	7.364097°	80.145035°	ජී. ආර්. විජේසුන්දරගේ ඉඩමෙහි බටහිර මායිම
252	7.364413°	80.144749°	ඩබ්. එම්. රොෂාන්ත ශ්‍රීමාල් විජේසුන්දරගේ ඉඩමෙහි බටහිර මායිම
253	7.365257°	80.145551°	ඩබ්. රොෂාන්ත ලක්මාල් විජේසුන්දරගේ ඉඩමෙහි බටහිර මායිම
254	7.365300°	80.145894°	ඩබ්. ඒ. කේ. ජී. කරුණාතිලකගේ ඉඩමෙහි බටහිර මායිම
255	7.365580°	80.146186°	ඩබ්. ඒ. කේ. ජී. කරුණාතිලකගේ ඉඩමෙහි බටහිර මායිම
256	7.365703°	80.146518°	තේජා තුෂාරි වීරසිංහගේ ඉඩමෙහි බටහිර මායිම
257	7.365953°	80.146729°	තේජා තුෂාරි වීරසිංහගේ ඉඩමෙහි බටහිර මායිම
258	7.366246°	80.146843°	තේජා තුෂාරි වීරසිංහගේ ඉඩමෙහි බටහිර මායිම
259	7.366755°	80.145961°	තේජා තුෂාරි වීරසිංහගේ ඉඩමෙහි උතුරු මායිම
260	7.366739°	80.145866°	තේජා තුෂාරි වීරසිංහගේ ඉඩමෙහි උතුරු මායිම
261	7.367246°	80.145190°	ආර්. ඩී. එන්. ජයරත්නගේ ඉඩමෙහි දකුණු මායිම
262	7.367249°	80.145086°	ආර්. ඩී. එන්. ජයරත්නගේ ඉඩමෙහි දකුණු මායිම
263	7.367325°	80.144865°	ආර්. ඩී. එන්. ජයරත්නගේ ඉඩමෙහි දකුණු මායිම
264	7.367446°	80.144696°	ආර්. ඩී. එන්. ජයරත්නගේ ඉඩමෙහි බටහිර මායිම
265	7.367537°	80.144689°	ආර්. ඩී. එන්. ජයරත්නගේ ඉඩමෙහි බටහිර මායිම
266	7.367713°	80.144805°	ආර්. ඩී. එන්. ජයරත්නගේ ඉඩමෙහි බටහිර මායිම
267	7.367956°	80.144910°	ආර්. ඩී. එන්. ජයරත්නගේ ඉඩමෙහි බටහිර මායිම
268	7.368140°	80.144977°	ඊ. එච්. ඒ. නීල් කිත්සිරි විජේනායකගේ ඉඩමෙහි බටහිර මායිම
269	7.368281°	80.144969°	ඊ. එච්. ඒ. නීල් කිත්සිරි විජේනායකගේ ඉඩමෙහි බටහිර මායිම

අනු. අංකය	අක්ෂාංශ	දේශාංශ	සීමාව තුළ පිහිටි හිමිකරුවන්ගේ විස්තරය
270	7.368629°	80.144651°	ඊ. එච්. ඒ. නිල් කිත්සිරි විජේනායකගේ ඉඩමෙහි බටහිර මායිම
271	7.368755°	80.144586°	ඊ. එච්. ඒ. නිල් කිත්සිරි විජේනායකගේ ඉඩමෙහි බටහිර මායිම
272	7.368924°	80.144565°	ඊ. එච්. ඒ. නිල් කිත්සිරි විජේනායකගේ ඉඩමෙහි බටහිර මායිම
273	7.369023°	80.144628°	ඊ. එච්. ඒ. නිල් කිත්සිරි විජේනායකගේ ඉඩමෙහි බටහිර මායිම
274	7.369026°	80.144894°	එස්. ඒ. කුසුමාවතීගේ ඉඩමෙහි බටහිර මායිම
275	7.369148°	80.145095°	එස්. ඒ. කුසුමාවතීගේ ඉඩමෙහි බටහිර මායිම
276	7.369389°	80.145338°	පී. දහනායකගේ ඉඩමෙහි බටහිර මායිම
277	7.369528°	80.145418°	පී. දහනායකගේ ඉඩමෙහි බටහිර මායිම
278	7.369890°	80.145434°	කීර්ති බංඩාරගේ ඉඩමෙහි බටහිර මායිම
279	7.369952°	80.145616°	කීර්ති බංඩාරගේ ඉඩමෙහි බටහිර මායිම
280	7.370112°	80.145697°	කීර්ති බංඩාරගේ ඉඩමෙහි බටහිර මායිම
281	7.370357°	80.145653°	කීර්ති බංඩාරගේ ඉඩමෙහි උතුරු මායිම
282	7.370614°	80.145711°	ඊ. එම්. තිලකරත්නගේ ඉඩමෙහි බටහිර මායිම
283	7.370631°	80.145840°	ඊ. එම්. තිලකරත්නගේ ඉඩමෙහි බටහිර මායිම
284	7.370903°	80.145943°	ඊ. එම්. තිලකරත්නගේ ඉඩමෙහි බටහිර මායිම
285	7.370890°	80.146047°	ඊ. එම්. තිලකරත්නගේ ඉඩමෙහි බටහිර මායිම
286	7.370942°	80.146239°	ඊ. එම්. තිලකරත්නගේ ඉඩමෙහි බටහිර මායිම
287	7.371025°	80.146296°	සන්ධ්‍යා කුමාරිගේ ඉඩමෙහි බටහිර මායිම
288	7.371046°	80.146480°	සන්ධ්‍යා කුමාරිගේ ඉඩමෙහි බටහිර මායිම
289	7.371098°	80.146600°	සන්ධ්‍යා කුමාරිගේ ඉඩමෙහි බටහිර මායිම
290	7.371033°	80.146989°	සන්ධ්‍යා කුමාරිගේ ඉඩමෙහි බටහිර මායිම
291	7.371123°	80.147242°	සිරිපාලගේ ඉඩමෙහි උතුරු මායිම
292	7.371055°	80.147365°	සිරිපාලගේ ඉඩමෙහි උතුරු මායිම
293	7.370876°	80.147411°	සිරිපාලගේ ඉඩමෙහි උතුරු මායිම
294	7.370706°	80.147587°	සිරිපාලගේ ඉඩමෙහි උතුරු මායිම
295	7.370662°	80.147596°	සිරිපාලගේ ඉඩමෙහි උතුරු මායිම
296	7.370468°	80.148260°	එච්. එම්. කරුණාසේනගේ ඉඩමෙහි උතුරු මායිම
297	7.370505°	80.148842°	බී. බර්ට් සිල්වාගේ ඉඩමෙහි බටහිර මායිම
298	7.370643°	80.148860°	බී. බර්ට් සිල්වාගේ ඉඩමෙහි බටහිර මායිම

අනු-අංකය	අක්ෂාංශ	දේශාංශ	සීමාව තුළ පිහිටි හිමිකරුවන්ගේ විස්තරය
299	7.370846°	80.149055°	ඊ. පී. ආරියදාසගේ ඉඩමෙහි උතුරු මායිම
300	7.370863°	80.149124°	එස්. එස්. ක්‍රිස්ටිනාගේ ඉඩමෙහි උතුරු මායිම
301	7.370799°	80.149529°	එස්. එස්. ක්‍රිස්ටිනාගේ ඉඩමෙහි උතුරු මායිම
302	7.371195°	80.149832°	එස්. එස්. ක්‍රිස්ටිනාගේ ඉඩමෙහි උතුරු මායිම
303	7.371117°	80.150118°	එස්. එස්. ක්‍රිස්ටිනාගේ ඉඩමෙහි උතුරු මායිම
304	7.371174°	80.150212°	එස්. එස්. ක්‍රිස්ටිනාගේ ඉඩමෙහි උතුරු මායිම
305	7.371313°	80.150256°	එස්. එස්. ක්‍රිස්ටිනාගේ ඉඩමෙහි උතුරු මායිම
306	7.371425°	80.150424°	සැම්සන් ප්‍රේමවන්ද්‍රගේ ඉඩමෙහි උතුරු මායිම
307	7.371362°	80.150523°	සැම්සන් ප්‍රේමවන්ද්‍රගේ ඉඩමෙහි උතුරු මායිම
308	7.371437°	80.150743°	සැම්සන් ප්‍රේමවන්ද්‍රගේ ඉඩමෙහි උතුරු මායිම
309	7.371199°	80.151241°	සැම්සන් ප්‍රේමවන්ද්‍රගේ ඉඩමෙහි උතුරු මායිම
310	7.371316°	80.151315°	කේ. ජේ. එම්. අජිත් ප්‍රනාන්දුගේ ඉඩමෙහි උතුරු මායිම
311	7.371264°	80.151406°	කේ. ජේ. එම්. අජිත් ප්‍රනාන්දුගේ ඉඩමෙහි උතුරු මායිම
312	7.371014°	80.151457°	කේ. ජේ. එම්. අජිත් ප්‍රනාන්දුගේ ඉඩමෙහි උතුරු මායිම
313	7.370710°	80.151684°	කේ. ජේ. එම්. අජිත් ප්‍රනාන්දුගේ ඉඩමෙහි උතුරු මායිම
314	7.370125°	80.151771°	ඊ. පී. සුනිල් ගාමිණීගේ ඉඩමෙහි නැගෙනහිර මායිම
315	7.369893°	80.152083°	ඊ. එම්. පොඩිනෝනාගේ ඉඩමෙහි නැගෙනහිර මායිම
316	7.369503°	80.152400°	ඊ. එම්. පොඩිනෝනාගේ ඉඩමෙහි නැගෙනහිර මායිම
317	7.369247°	80.152492°	ඊ. එම්. පොඩිනෝනාගේ ඉඩමෙහි නැගෙනහිර මායිම
318	7.369121°	80.152400°	ඊ. එම්. පොඩිනෝනාගේ ඉඩමෙහි නැගෙනහිර මායිම
319	7.369055°	80.152193°	ඊ. එම්. පොඩිනෝනාගේ ඉඩමෙහි නැගෙනහිර මායිම
320	7.368909°	80.152057°	ඊ. එම්. පොඩිනෝනාගේ ඉඩමෙහි නැගෙනහිර මායිම
321	7.368950°	80.151801°	ඊ. එම්. පොඩිනෝනාගේ ඉඩමෙහි නැගෙනහිර මායිම
322	7.369068°	80.151641°	ඊ. එම්. පොඩිනෝනාගේ ඉඩමෙහි නැගෙනහිර මායිම
323	7.369221°	80.151028°	ඊ. එම්. පොඩිනෝනාගේ ඉඩමෙහි නැගෙනහිර මායිම
324	7.369147°	80.150878°	ඊ. එම්. පොඩිනෝනාගේ ඉඩමෙහි නැගෙනහිර මායිම
325	7.368683°	80.150867°	ඊ. එම්. පොඩිනෝනාගේ ඉඩමෙහි නැගෙනහිර මායිම
326	7.368479°	80.150969°	ඊ. එම්. පොඩිනෝනාගේ ඉඩමෙහි නැගෙනහිර මායිම
327	7.367350°	80.150608°	සිංඤ්ජානම්ගේ ඉඩමෙහි නැගෙනහිර මායිම

අනු. අංකය	අක්ෂාංශ	දේශාංශ	සීමාව තුළ පිහිටි හිමිකරුවන්ගේ විස්තරය
328	7.367199°	80.150789°	සිංඤ්ඤාභාමිගේ ඉඩමෙහි නැගෙනහිර මායිම
329	7.366822°	80.151007°	සිංඤ්ඤාභාමිගේ ඉඩමෙහි නැගෙනහිර මායිම
330	7.366726°	80.151009°	කේ. පී. ජයසේනගේ ඉඩමෙහි නැගෙනහිර මායිම
331	7.366670°	80.150937°	කේ. පී. ජයසේනගේ ඉඩමෙහි නැගෙනහිර මායිම
332	7.366589°	80.150974°	කේ. පී. ජයසේනගේ ඉඩමෙහි නැගෙනහිර මායිම
333	7.366255°	80.151316°	කේ. පී. ජයසේනගේ ඉඩමෙහි නැගෙනහිර මායිම
334	7.365996°	80.151594°	කේ. ඒ. යූ. ජේ. මහේෂ් කුමාරගේ ඉඩමෙහි උතුරු මායිම
335	7.366059°	80.151720°	කේ. ඒ. යූ. ජේ. මහේෂ් කුමාරගේ ඉඩමෙහි උතුරු මායිම
336	7.366227°	80.151877°	කේ. ඒ. යූ. ජේ. මහේෂ් කුමාරගේ ඉඩමෙහි උතුරු මායිම
337	7.366143°	80.152033°	කේ. ඒ. යූ. ජේ. මහේෂ් කුමාරගේ ඉඩමෙහි උතුරු මායිම
338	7.366014°	80.152014°	කේ. ඒ. යූ. ජේ. මහේෂ් කුමාරගේ ඉඩමෙහි උතුරු මායිම
339	7.365934°	80.152057°	කේ. ඒ. යූ. ජේ. මහේෂ් කුමාරගේ ඉඩමෙහි උතුරු මායිම
340	7.365480°	80.152736°	කේ. ඒ. යූ. ජේ. මහේෂ් කුමාරගේ ඉඩමෙහි උතුරු මායිම
341	7.365519°	80.153102°	ඩබ්. එම්. ධර්මසේනගේ ඉඩමෙහි නැගෙනහිර මායිම
342	7.365246°	80.153158°	ඩබ්. එම්. ධර්මසේනගේ ඉඩමෙහි නැගෙනහිර මායිම
343	7.365131°	80.153104°	ඩබ්. එම්. ධර්මසේනගේ ඉඩමෙහි නැගෙනහිර මායිම
344	7.364994°	80.152939°	ඩබ්. එම්. ධර්මසේනගේ ඉඩමෙහි නැගෙනහිර මායිම
345	7.364727°	80.152862°	ඩබ්. එම්. ධර්මසේනගේ ඉඩමෙහි නැගෙනහිර මායිම
346	7.364707°	80.152816°	ඩබ්. එම්. ධර්මසේනගේ ඉඩමෙහි නැගෙනහිර මායිම
347	7.364586°	80.152726°	ඩබ්. එම්. ධර්මසේනගේ ඉඩමෙහි නැගෙනහිර මායිම
348	7.364350°	80.152724°	ඩබ්. එම්. ධර්මසේනගේ ඉඩමෙහි නැගෙනහිර මායිම
349	7.364101°	80.152600°	ඩබ්. එම්. ධර්මසේනගේ ඉඩමෙහි නැගෙනහිර මායිම
350	7.363894°	80.152598°	ඩබ්. එම්. ධර්මසේනගේ ඉඩමෙහි නැගෙනහිර මායිම
351	7.363386°	80.152767°	කුඹුර
352	7.362619°	80.152851°	සංජීවගේ ඉඩමෙහි උතුරු මායිම
353	7.362586°	80.153008°	කේ. ඒ. සුමනිසිරිගේ ඉඩමෙහි උතුරු මායිම
354	7.362283°	80.153273°	කොලින් මර්වින් වැන්ඩපුඩ්ගේ ඉඩමෙහි නැගෙනහිර මායිම
355	7.361970°	80.153591°	නෙවිල්ගේ ඉඩමෙහි උතුරු මායිම
356	7.361803°	80.153795°	නෙවිල්ගේ ඉඩමෙහි උතුරු මායිම

අනු-අංකය	අක්ෂාංශ	දේශාංශ	සීමාව තුළ පිහිටි හිමිකරුවන්ගේ විස්තරය
357	7.361910°	80.154160°	නෙවිල්ගේ ඉඩමෙහි උතුරු මායිම
358	7.361988°	80.154205°	නෙවිල්ගේ ඉඩමෙහි උතුරු මායිම
359	7.362022°	80.154271°	නෙවිල්ගේ ඉඩමෙහි උතුරු මායිම
360	7.361870°	80.154328°	නෙවිල්ගේ ඉඩමෙහි උතුරු මායිම
361	7.361831°	80.154399°	නෙවිල්ගේ ඉඩමෙහි උතුරු මායිම
362	7.361471°	80.154376°	ඩබ්. පී. පියදසගේ ඉඩමෙහි නැගෙනහිර මායිම
363	7.361394°	80.154243°	ඩබ්. පී. පියදාසගේ ඉඩමෙහි නැගෙනහිර මායිම
364	7.360951°	80.154459°	එස්. පී. ගාමිණී රත්නසිංහගේ ඉඩමෙහි නැගෙනහිර මායිම
365	7.360797°	80.154587°	එස්. පී. ගාමිණී රත්නසිංහගේ ඉඩමෙහි නැගෙනහිර මායිම
366	7.360633°	80.154742°	සිරිල් රත්නසිංහගේ ඉඩමෙහි නැගෙනහිර මායිම
367	7.360601°	80.154727°	සිරිල් රත්නසිංහගේ ඉඩමෙහි නැගෙනහිර මායිම
368	7.360109°	80.154725°	සිරිල් රත්නසිංහගේ ඉඩමෙහි දකුණු මායිම
369	7.359152°	80.155621°	ක්ලෝටෝක් ක්ලෝදීන් ආයතනයේ නැගෙනහිර මායිම
370	7.358623°	80.155000°	ක්ලෝටෝක් ක්ලෝදීන් ආයතනයේ නැගෙනහිර මායිම
371	7.358445°	80.154932°	ක්ලෝටෝක් ක්ලෝදීන් ආයතනයේ නැගෙනහිර මායිම
372	7.358267°	80.155084°	ක්ලෝටෝක් ක්ලෝදීන් ආයතනයේ නැගෙනහිර මායිම
373	7.357623°	80.154949°	ප්ලාන්ටිකෙම් ආයතනයේ දකුණු මායිම
374	7.357510°	80.154861°	ප්ලාන්ටිකෙම් ආයතනයේ දකුණු මායිම
375	7.357609°	80.154693°	ප්ලාන්ටිකෙම් ආයතනයේ දකුණු මායිම
376	7.357883°	80.154515°	ප්ලාන්ටිකෙම් ආයතනයේ දකුණු මායිම
377	7.358198°	80.154333°	ප්ලාන්ටිකෙම් ආයතනයේ දකුණු මායිම
378	7.358355°	80.154124°	ප්ලාන්ටිකෙම් ආයතනයේ දකුණු මායිම
379	7.358415°	80.153930°	ඩබ්ලිව්. එම්. මුණිසිංහ අප්පුහාමිගේ ඉඩමෙහි දකුණු මායිම
380	7.358176°	80.153704°	ඩබ්ලිව්. එම්. ලීලාවතීගේ ඉඩමෙහි දකුණු මායිම
381	7.357992°	80.153486°	ශාන්තගේ ඉඩමෙහි නැගෙනහිර මායිම
382	7.357734°	80.153442°	ශාන්තගේ ඉඩමෙහි දකුණු මායිම
383	7.357701°	80.153281°	ශාන්තගේ ඉඩමෙහි දකුණු මායිම
384	7.357776°	80.153211°	ශාන්තගේ ඉඩමෙහි දකුණු මායිම
385	7.357653°	80.153017°	ශාන්තගේ ඉඩමෙහි දකුණු මායිම

අනු. අංකය	අක්ෂාංශ	දේශාංශ	සීමාව තුළ පිහිටි හිමිකරුවන්ගේ විස්තරය
386	7.357747°	80.152792°	එස්. ඒ. ප්‍රේමාවතීගේ ඉඩමෙහි දකුණු මායිම
387	7.357625°	80.152566°	එස්. ඒ. ප්‍රේමාවතීගේ ඉඩමෙහි දකුණු මායිම
388	7.357640°	80.152402°	එස්. ඒ. ප්‍රේමාවතීගේ ඉඩමෙහි දකුණු මායිම
389	7.357984°	80.151587°	මල්ලව ආරච්චිගේ ඉඩමෙහි දකුණු මායිම
390	7.358067°	80.151497°	මල්ලව ආරච්චිගේ ඉඩමෙහි දකුණු මායිම
391	7.358087°	80.151415°	මල්ලව ආරච්චිගේ ඉඩමෙහි දකුණු මායිම
392	7.357852°	80.151220°	මල්ලව ආරච්චිගේ ඉඩමෙහි දකුණු මායිම
393	7.357879°	80.151135°	මල්ලව ආරච්චිගේ ඉඩමෙහි දකුණු මායිම
394	7.358433°	80.150662°	මල්ලව ආරච්චිගේ ඉඩමෙහි දකුණු මායිම
395	7.358813°	80.150375°	මල්ලව ආරච්චිගේ ඉඩමෙහි දකුණු මායිම
396	7.359697°	80.149653°	මල්ලව ආරච්චිගේ ඉඩමෙහි බටහිර මායිම
397	7.360097°	80.149406°	මල්ලව ආරච්චිගේ ඉඩමෙහි බටහිර මායිම
398	7.360424°	80.149022°	මල්ලව ආරච්චිගේ ඉඩමෙහි බටහිර මායිම
399	7.360956°	80.148450°	මල්ලව ආරච්චිගේ ඉඩමෙහි බටහිර මායිම
400	7.359836°	80.147691°	මල්ලව ආරච්චිගේ ඉඩමෙහි දකුණු මායිම
401	7.360150°	80.146915°	ඒ. එම්. අබේසිංහගේ ඉඩමෙහි නැගෙනහිර මායිම
402	7.360102°	80.146800°	ඒ. එම්. අබේසිංහගේ ඉඩමෙහි නැගෙනහිර මායිම
403	7.359624°	80.146577°	ඒ. එම්. අබේසිංහගේ ඉඩමෙහි දකුණු මායිම
404	7.359606°	80.146222°	එම්. බී. ඊලිගලගේ ඉඩමෙහි නැගෙනහිර මායිම
405	7.359713°	80.145606°	එම්. බී. ඊලිගලගේ ඉඩමෙහි නැගෙනහිර මායිම
406	7.359611°	80.145081°	එම්. බී. ඊලිගලගේ ඉඩමෙහි දකුණු මායිම
407	7.359502°	80.145003°	එම්. බී. ඊලිගලගේ ඉඩමෙහි දකුණු මායිම
408	7.359410°	80.144517°	එම්. බී. ඊලිගලගේ ඉඩමෙහි දකුණු මායිම
409	7.359265°	80.144001°	එම්. බී. ඊලිගලගේ ඉඩමෙහි දකුණු මායිම
410	7.359334°	80.143501°	එම්. බී. ඊලිගලගේ ඉඩමෙහි දකුණු මායිම
411	7.358869°	80.143299°	කුඹුර
412	7.357863°	80.143021°	එම්. ඒ. ඩී. පියතිලකගේ ඉඩමෙහි නැගෙනහිර මායිම
413	7.357728°	80.143038°	එම්. ඒ. ඩී. පියතිලකගේ ඉඩමෙහි නැගෙනහිර මායිම
414	7.357688°	80.143131°	ඒ. එම්. යූ. ඩී. අබේසිංහගේ ඉඩමෙහි නැගෙනහිර මායිම



අනු-අංකය	අක්ෂාංශ	දේශාංශ	සීමාව තුළ පිහිටි හිමිකරුවන්ගේ විස්තරය
415	7.357581°	80.143184°	ඒ. එම්. යූ. ඩී. අබේසිංහගේ ඉඩමෙහි නැගෙනහිර මායිම
416	7.357427°	80.143185°	ඒ. එම්. යූ. ඩී. අබේසිංහගේ ඉඩමෙහි නැගෙනහිර මායිම
417	7.357114°	80.143064°	ඒ. එම්. පුංචිනිලමේගේ ඉඩමෙහි නැගෙනහිර මායිම
418	7.357021°	80.142985°	ඒ. එම්. පුංචිනිලමේගේ ඉඩමෙහි නැගෙනහිර මායිම
419	7.356524°	80.142783°	ඒ. එම්. තමරා අබේසිංහගේ ඉඩමෙහි නැගෙනහිර මායිම
420	7.356432°	80.142675°	ඒ. එම්. තමරා අබේසිංහගේ ඉඩමෙහි නැගෙනහිර මායිම
421	7.356215°	80.142690°	ඒ. එම්. තමරා අබේසිංහගේ ඉඩමෙහි නැගෙනහිර මායිම
422	7.355781°	80.142424°	ඒ. එම්. පුංචිබණ්ඩාගේ ඉඩමෙහි උතුරු මායිම
423	7.355509°	80.142361°	ඒ. එම්. පුංචිබණ්ඩාගේ ඉඩමෙහි දකුණු මායිම
424	7.355500°	80.142243°	ඒ. එම්. පුංචිබණ්ඩාගේ ඉඩමෙහි දකුණු මායිම
425	7.355383°	80.142145°	ඒ. එම්. පුංචිබණ්ඩාගේ ඉඩමෙහි දකුණු මායිම
426	7.354788°	80.142094°	ඒ. එම්. උක්කුබණ්ඩාගේ ඉඩමෙහි නැගෙනහිර මායිම
427	7.354696°	80.142151°	ඒ. එම්. උක්කුබණ්ඩාගේ ඉඩමෙහි නැගෙනහිර මායිම
428	7.354478°	80.141990°	ඩබ්. ඒ. පී. කරුණාතිලකගේ ඉඩමෙහි නැගෙනහිර මායිම
429	7.354392°	80.141954°	ඩබ්. ඒ. පී. කරුණාතිලකගේ ඉඩමෙහි නැගෙනහිර මායිම
430	7.354082°	80.141825°	ඒ. එම්. උක්කුබණ්ඩාගේ ඉඩමෙහි නැගෙනහිර මායිම
431	7.353659°	80.141608°	ප්‍රාදේශීය සභාවේ ඉඩමෙහි උතුරු මායිම
432	7.352486°	80.142908°	ප්‍රාදේශීය සභාවේ ඉඩමෙහි නැගෙනහිර මායිම
433	7.352264°	80.142962°	ප්‍රාදේශීය සභාවේ ඉඩමෙහි නැගෙනහිර මායිම
434	7.352000°	80.142869°	ප්‍රාදේශීය සභාවේ ඉඩමෙහි නැගෙනහිර මායිම
435	7.351645°	80.142444°	ප්‍රාදේශීය සභාවේ ඉඩමෙහි නැගෙනහිර මායිම
436	7.351298°	80.142212°	එස්. එච්. එම්. ප්‍රියදර්ශන ශාම කුමාරගේ ඉඩමෙහි නැගෙනහිර මායිම
437	7.350872°	80.141920°	එස්. එච්. එම්. ප්‍රියදර්ශන ශාම කුමාරගේ ඉඩමෙහි නැගෙනහිර මායිම
438	7.350763°	80.141544°	කේ. ඒ. වන්ද්‍රදසගේ ඉඩමෙහි උතුරු මායිම
439	7.350700°	80.141532°	කේ. ඒ. වන්ද්‍රදසගේ ඉඩමෙහි උතුරු මායිම
440	7.350532°	80.141620°	කේ. ඒ. වන්ද්‍රදසගේ ඉඩමෙහි උතුරු මායිම
441	7.350236°	80.142009°	කේ. ඒ. වන්ද්‍රදසගේ ඉඩමෙහි දකුණු මායිම
442	7.350057°	80.141912°	කේ. ඒ. වන්ද්‍රදසගේ ඉඩමෙහි දකුණු මායිම
443	7.350040°	80.141836°	කේ. ඒ. වන්ද්‍රදසගේ ඉඩමෙහි දකුණු මායිම

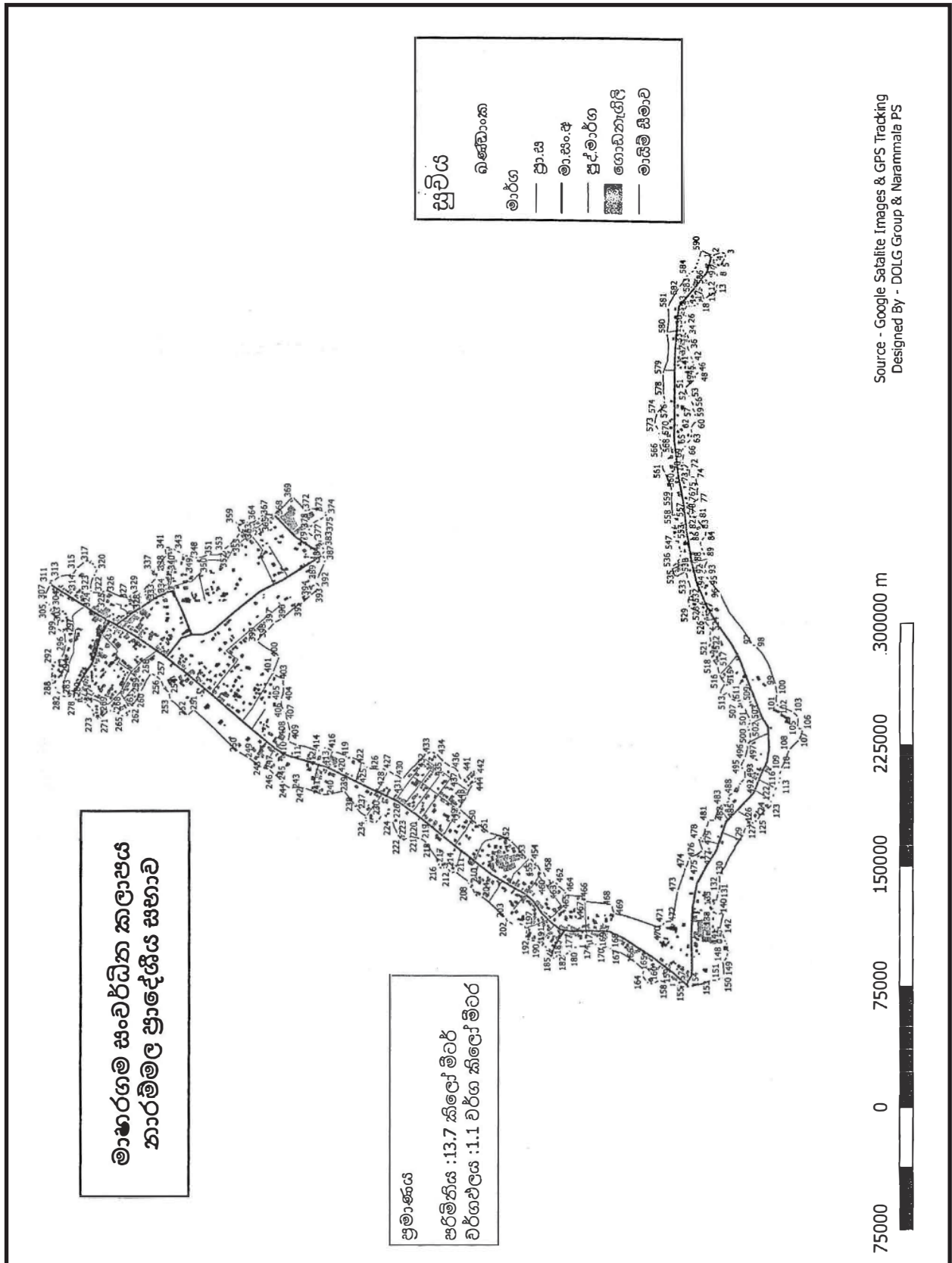
අනු. අංකය	අක්ෂාංශ	දේශාංශ	සීමාව තුළ පිහිටි නිමිකරුවන්ගේ විස්තරය
444	7.350111°	80.141723°	කේ. ඒ. චන්ද්‍රසගේ ඉඩමෙහි දකුණු මායිම
445	7.350037°	80.141571°	කේ. ඒ. චන්ද්‍රසගේ ඉඩමෙහි දකුණු මායිම
446	7.350123°	80.141372°	කේ. ඒ. චන්ද්‍රසගේ ඉඩමෙහි දකුණු මායිම
447	7.350207°	80.141341°	රේණුකා සමන්මලීගේ ඉඩමෙහි දකුණු මායිම
448	7.350507°	80.140745°	කාදර්ගේ ඉඩමෙහි දකුණු මායිම
449	7.350841°	80.140128°	මල්ලිකාගේ ඉඩමෙහි දකුණු මායිම
450	7.350014°	80.139376°	එම්. ඩී. මනිබන්දු සිල්වාගේ ඉඩමෙහි නැගෙනහිර මායිම
451	7.349361°	80.138900°	ඩබ්. ඊ. එම්. එන්. කේ. ඒකනායකගේ ඉඩමෙහි නැගෙනහිර මායිම
452	7.348268°	80.138500°	දඹදෙණිය මහ රෝහල පිටුපස මායිම
453	7.347486°	80.137634°	දඹදෙණිය මහ රෝහල පිටුපස මායිම
454	7.347351°	80.137634°	දඹදෙණිය මහ රෝහල පිටුපස මායිම
455	7.347127°	80.137443°	දඹදෙණිය මහ රෝහල පිටුපස මායිම
456	7.346983°	80.137376°	පී. එම්. එස්. පී. ජී. පට්ටිච්චි මද්දුමගේ ඉඩමෙහි නැගෙනහිර මායිම
457	7.346788°	80.136965°	ජයවර්ධන රාජපක්ෂගේ ඉඩමෙහි නැගෙනහිර මායිම
458	7.346679°	80.136952°	කේ. පී. එස්. දිසානායකගේ ඉඩමෙහි නැගෙනහිර මායිම
459	7.346532°	80.136646°	කේ. පී. එස්. දිසානායකගේ ඉඩමෙහි නැගෙනහිර මායිම
460	7.346471°	80.136561°	කේ. පී. එස්. දිසානායකගේ ඉඩමෙහි නැගෙනහිර මායිම
461	7.346237°	80.136498°	කේ. පී. එස්. දිසානායකගේ ඉඩමෙහි නැගෙනහිර මායිම
462	7.346108°	80.136440°	කේ. පී. එස්. දිසානායකගේ ඉඩමෙහි නැගෙනහිර මායිම
463	7.345898°	80.136300°	කේ. පී. එස්. දිසානායකගේ ඉඩමෙහි නැගෙනහිර මායිම
464	7.345570°	80.135981°	කේ. පී. එස්. දිසානායකගේ ඉඩමෙහි නැගෙනහිර මායිම
465	7.345531°	80.135825°	කේ. පී. එස්. දිසානායකගේ ඉඩමෙහි නැගෙනහිර මායිම
466	7.344629°	80.135723°	ඩබ්. හෙක්ටර් ප්‍රනාන්දුගේ ඉඩමෙහි නැගෙනහිර මායිම
467	7.344569°	80.135488°	කේ. පී. එස්. දිසානායකගේ ඉඩමෙහි නැගෙනහිර මායිම
468	7.343230°	80.135310°	බර්ට් සිල්වාගේ ඉඩමෙහි නැගෙනහිර මායිම
469	7.343103°	80.134885°	බර්ට් සිල්වාගේ ඉඩමෙහි නැගෙනහිර මායිම
470	7.340646°	80.134224°	බර්ට් සිල්වාගේ ඉඩමෙහි උතුරු මායිම
471	7.340534°	80.134417°	බර්ට් සිල්වාගේ ඉඩමෙහි උතුරු මායිම
472	7.340171°	80.134474°	බර්ට් සිල්වාගේ ඉඩමෙහි උතුරු මායිම

අනු. අංකය	අක්ෂාංශ	දේශාංශ	සීමාව තුළ පිහිටි නිමිකරුවන්ගේ විස්තරය
473	7.339938°	80.135955°	බර්ට් සිල්වාගේ ඉඩමෙහි නැගෙනහිර මායිම
474	7.339553°	80.137194°	කුඹුර
475	7.339397°	80.137604°	කුඹුර
476	7.339279°	80.137768°	අයි. ආර්. රජමික දිල්හාර ඉඩමෙහි උතුරු මායිම
477	7.338697°	80.138100°	ඩී. ඩී. කේ. අනුරාධගේ ඉඩමෙහි උතුරු මායිම
478	7.338869°	80.138664°	එස්. ඩබ්. ඩී. එදිරිසිංහගේ ඉඩමෙහි උතුරු මායිම
479	7.338694°	80.138692°	එස්. ඩබ්. ඩී. එදිරිසිංහගේ ඉඩමෙහි උතුරු මායිම
480	7.338538°	80.139199°	අයි. ආර්. සුමනාවතීගේ ඉඩමෙහි උතුරු මායිම
481	7.338399°	80.139584°	පාලික පරාක්‍රමගේ පොල් ඉඩමෙහි උතුරු මායිම
482	7.338094°	80.139577°	උපාලි එදිරිසිංහගේ ඉඩමෙහි උතුරු මායිම
483	7.337707°	80.140418°	උපාලි එදිරිසිංහගේ ඉඩමෙහි උතුරු මායිම
484	7.337621°	80.140460°	උපාලි එදිරිසිංහගේ ඉඩමෙහි උතුරු මායිම
485	7.337550°	80.140442°	උපාලි එදිරිසිංහගේ ඉඩමෙහි උතුරු මායිම
486	7.337330°	80.140570°	උපාලි එදිරිසිංහගේ ඉඩමෙහි උතුරු මායිම
487	7.337425°	80.140794°	උපාලි එදිරිසිංහගේ ඉඩමෙහි උතුරු මායිම
488	7.337160°	80.140965°	උපාලි එදිරිසිංහගේ ඉඩමෙහි උතුරු මායිම
489	7.336970°	80.141315°	කේ. ඒ. අජිත් මහනාමගේ ඉඩමෙහි උතුරු මායිම
490	7.336841°	80.141351°	කේ. ඒ. අජිත් මහනාමගේ ඉඩමෙහි උතුරු මායිම
491	7.336808°	80.141514°	කේ. ඒ. අජිත් මහනාමගේ ඉඩමෙහි උතුරු මායිම
492	7.336564°	80.141681°	කේ. ඒ. අජිත් මහනාමගේ ඉඩමෙහි උතුරු මායිම
493	7.336584°	80.142133°	පොල් ඉඩමෙහි උතුරු මායිම
494	7.336631°	80.142188°	පොල් ඉඩමෙහි උතුරු මායිම
495	7.336780°	80.142309°	පොල් ඉඩමෙහි උතුරු මායිම
496	7.336581°	80.142731°	පොල් ඉඩමෙහි උතුරු මායිම
497	7.336447°	80.143405°	පොල් ඉඩමෙහි උතුරු මායිම
498	7.336315°	80.143707°	ජී. ඒ. පුංචිබණ්ඩාගේ ඉඩමෙහි උතුරු මායිම
499	7.336329°	80.144054°	ඒ. ආර්. නිහාල් කික්සිරිගේ ඉඩමෙහි උතුරු මායිම
500	7.336426°	80.144198°	ඒ. ආර්. නිහාල් කික්සිරිගේ ඉඩමෙහි උතුරු මායිම
501	7.336428°	80.144348°	ඒ. ආර්. නිහාල් කික්සිරිගේ ඉඩමෙහි උතුරු මායිම

අනු. අංකය	අක්ෂාංශ	දේශාංශ	සීමාව තුළ පිහිටි නිම්කරුවන්ගේ විස්තරය
502	7.336302°	80.144537°	අයි. එම්. ඒ. ජේ. තෙන්නකෝන්ගේ ඉඩමෙහි උතුරු මායිම
503	7.336325°	80.144690°	අයි. එම්. ඒ. ජේ. තෙන්නකෝන්ගේ ඉඩමෙහි උතුරු මායිම
504	7.336552°	80.145259°	අයි. එම්. ඒ. ජේ. තෙන්නකෝන්ගේ ඉඩමෙහි උතුරු මායිම
505	7.336618°	80.145332°	අයි. එම්. ඒ. ජේ. තෙන්නකෝන්ගේ ඉඩමෙහි උතුරු මායිම
506	7.336817°	80.145248°	අයි. එම්. ඒ. ජේ. තෙන්නකෝන්ගේ ඉඩමෙහි උතුරු මායිම
507	7.336939°	80.145422°	අයි. එම්. ඒ. ජේ. තෙන්නකෝන්ගේ ඉඩමෙහි උතුරු මායිම
508	7.336691°	80.145506°	අයි. එම්. ඒ. ජේ. තෙන්නකෝන්ගේ ඉඩමෙහි උතුරු මායිම
509	7.336732°	80.145629°	අයි. එම්. ඒ. ජේ. තෙන්නකෝන්ගේ ඉඩමෙහි උතුරු මායිම
510	7.337006°	80.145584°	අයි. එම්. ඒ. ජේ. තෙන්නකෝන්ගේ ඉඩමෙහි උතුරු මායිම
511	7.337276°	80.145693°	අයි. එම්. ඒ. ජේ. තෙන්නකෝන්ගේ ඉඩමෙහි උතුරු මායිම
512	7.337434°	80.146025°	අයි. එම්. ඒ. ජේ. තෙන්නකෝන්ගේ ඉඩමෙහි උතුරු මායිම
513	7.337753°	80.145849°	අයි. එම්. ඒ. ජේ. තෙන්නකෝන්ගේ ඉඩමෙහි උතුරු මායිම
514	7.337814°	80.145902°	අයි. එම්. ඒ. ජේ. තෙන්නකෝන්ගේ ඉඩමෙහි උතුරු මායිම
515	7.337578°	80.146484°	පරණගම පාසල
516	7.337863°	80.146962°	පරණගම පාසල
517	7.337924°	80.147373°	පරණගම පාසල
518	7.338038°	80.147515°	පරණගම පාසල
519	7.338232°	80.147932°	පරණගම පාසල
520	7.338306°	80.148174°	පරණගම පාසල
521	7.338366°	80.148245°	පරණගම පාසල
522	7.338263°	80.148512°	පරණගම පාසල
523	7.338294°	80.148699°	පරණගම පාසල
524	7.338293°	80.149137°	පරණගම පාසල
525	7.338339°	80.149306°	පරණගම පාසල
526	7.338580°	80.149613°	එම්. එච්. ආර්. එන්සනෝනාගේ ඉඩමෙහි උතුරු මායිම
527	7.338656°	80.149832°	එම්. එච්. ආර්. එන්සනෝනාගේ ඉඩමෙහි උතුරු මායිම
528	7.338812°	80.150001°	ජේ. එම්. සිරිපාලගේ ඉඩමෙහි උතුරු මායිම
529	7.339390°	80.150259°	ජේ. එම්. සිරිපාලගේ ඉඩමෙහි උතුරු මායිම
530	7.339439°	80.150449°	ජේ. එම්. සෝමපාලගේ ඉඩමෙහි උතුරු මායිම

අනු-අංකය	අක්ෂාංශ	දේශාංශ	සීමාව තුළ පිහිටි නිමිකරුවන්ගේ විස්තරය
531	7.339409°	80.150860°	ජේ. එම්. සෝමපාලගේ ඉඩමෙහි උතුරු මායිම
532	7.339349°	80.151220°	කේ. ඒ. ගුණවතී මැණිකේගේ ඉඩමෙහි උතුරු මායිම
533	7.339493°	80.151641°	කේ. ඒ. ගුණවතී මැණිකේගේ ඉඩමෙහි උතුරු මායිම
534	7.339605°	80.152023°	අනිල් මුණසිංහගේ ඉඩමෙහි බටහිර මායිම
535	7.340100°	80.151760°	අනිල් මුණසිංහගේ ඉඩමෙහි බටහිර මායිම
536	7.340268°	80.152267°	අනිල් මුණසිංහගේ ඉඩමෙහි උතුරු මායිම
537	7.340046°	80.152503°	අනිල් මුණසිංහගේ ඉඩමෙහි නැගෙනහිර මායිම
538	7.339877°	80.152731°	අනිල් මුණසිංහගේ ඉඩමෙහි නැගෙනහිර මායිම
539	7.339820°	80.152954°	පොඩිමහත්තයාගේ ඉඩමෙහි උතුරු මායිම
540	7.339843°	80.153138°	පොඩිමහත්තයාගේ ඉඩමෙහි උතුරු මායිම
541	7.339912°	80.153383°	ඩබ්. එම්. වන්ද්‍රපාලගේ ඉඩමෙහි උතුරු මායිම
542	7.339945°	80.153434°	ඩබ්. එම්. වන්ද්‍රපාලගේ ඉඩමෙහි උතුරු මායිම
543	7.340025°	80.153444°	ඩබ්. එම්. වන්ද්‍රපාලගේ ඉඩමෙහි උතුරු මායිම
544	7.340067°	80.153491°	ඩබ්. එම්. වන්ද්‍රපාලගේ ඉඩමෙහි උතුරු මායිම
545	7.340094°	80.153683°	අජිත් මහතාගේ ඉඩමෙහි උතුරු මායිම
546	7.340152°	80.153746°	අජිත් මහතාගේ ඉඩමෙහි උතුරු මායිම
547	7.340189°	80.153893°	අජිත් මහතාගේ ඉඩමෙහි උතුරු මායිම
548	7.340259°	80.153942°	අජිත් මහතාගේ ඉඩමෙහි උතුරු මායිම
549	7.340266°	80.154046°	අජිත් මහතාගේ ඉඩමෙහි උතුරු මායිම
550	7.340350°	80.154132°	අජිත් මහතාගේ ඉඩමෙහි උතුරු මායිම
551	7.340313°	80.154234°	ආර්. එච්. ඔස්මන් ජයරත්නගේ ඉඩමෙහි උතුරු මායිම
552	7.340212°	80.154348°	ආර්. එච්. ඔස්මන් ජයරත්නගේ ඉඩමෙහි උතුරු මායිම
553	7.340091°	80.154460°	ආර්. එච්. ඔස්මන් ජයරත්නගේ ඉඩමෙහි උතුරු මායිම
554	7.340098°	80.154573°	ආර්. එච්. ඔස්මන් ජයරත්නගේ ඉඩමෙහි උතුරු මායිම
555	7.340133°	80.154606°	ආර්. එච්. ඔස්මන් ජයරත්නගේ ඉඩමෙහි උතුරු මායිම
556	7.340145°	80.154677°	ආර්. එච්. ඔස්මන් ජයරත්නගේ ඉඩමෙහි උතුරු මායිම
557	7.340141°	80.154846°	ආර්. එච්. ඔස්මන් ජයරත්නගේ ඉඩමෙහි උතුරු මායිම
558	7.340235°	80.154846°	ආර්. එච්. ඔස්මන් ජයරත්නගේ ඉඩමෙහි උතුරු මායිම
559	7.340267°	80.156092°	අයිරාංගනී මෙන්ඩිස්ගේ ඉඩමෙහි උතුරු මායිම
560	7.340597°	80.157021°	ඩබ්. එච්. ඒ. ඊවඩ් පෙරේරා ඉඩමෙහි උතුරු මායිම
561	7.340772°	80.157462°	ඩබ්. එච්. ඒ. ඊවඩ් පෙරේරා ඉඩමෙහි උතුරු මායිම

අනු. අංකය	අක්ෂාංශ	දේශාංශ	සීමාව තුළ පිහිටි නිමිකරුවන්ගේ විස්තරය
562	7.340852°	80.157576°	ඩබ්. එම්. ඒ. ඊවඩ් පෙරේරා ඉඩමෙහි උතුරු මායිම
563	7.340856°	80.157697°	ඩබ්. එම්. ඒ. ඊවඩ් පෙරේරා ඉඩමෙහි උතුරු මායිම
564	7.340779°	80.157774°	ඩබ්. එම්. ඒ. ඊවඩ් පෙරේරා ඉඩමෙහි උතුරු මායිම
565	7.340780°	80.158160°	ඩබ්. එම්. ඒ. ඊවඩ් පෙරේරා ඉඩමෙහි උතුරු මායිම
566	7.340906°	80.158534°	නාතගනේ ඉඩමෙහි උතුරු මායිම
567	7.340905°	80.158651°	නාතගනේ ඉඩමෙහි උතුරු මායිම
568	7.340829°	80.158774°	නාතගනේ ඉඩමෙහි උතුරු මායිම
569	7.340878°	80.158841°	නාතගනේ ඉඩමෙහි උතුරු මායිම
570	7.340862°	80.158946°	නාතගනේ ඉඩමෙහි උතුරු මායිම
571	7.340964°	80.159082°	නාතගනේ ඉඩමෙහි උතුරු මායිම
572	7.340954°	80.159183°	නාතගනේ ඉඩමෙහි උතුරු මායිම
573	7.341135°	80.159486°	රෝනිණි රණසිංහගේ ඉඩමෙහි උතුරු මායිම
574	7.341035°	80.160058°	රෝනිණි රණසිංහගේ ඉඩමෙහි උතුරු මායිම
575	7.340684°	80.160347°	රෝනිණි රණසිංහගේ ඉඩමෙහි නැගෙනහිර මායිම
576	7.340703°	80.160528°	කුඹුර
577	7.340629°	80.160693°	කුඹුර
578	7.340703°	80.160961°	කුඹුර
579	7.340712°	80.162077°	කුඹුර
580	7.340536°	80.164157°	එස්. එම්. උපාලි සිරිවර්ධනගේ ඉඩමෙහි උතුරු මායිම
581	7.340485°	80.165458°	බී. ආර්. අයේෂා කුමාරි ගුණරත්නගේ ඉඩමෙහි උතුරු මායිම
582	7.339942°	80.166411°	එස්. ආර්. හේමලතාගේ ඉඩමෙහි උතුරු මායිම
583	7.339586°	80.166921°	ජයතිලකගේ ඉඩමෙහි උතුරු මායිම
584	7.339506°	80.167122°	ජයතිලකගේ ඉඩමෙහි උතුරු මායිම
585	7.339357°	80.167163°	ආර්. එම්. පී. රත්නායකගේ ඉඩමෙහි උතුරු මායිම
586	7.339158°	80.167338°	ආර්. එම්. පී. රත්නායකගේ ඉඩමෙහි උතුරු මායිම
587	7.339078°	80.167520°	ආර්. එම්. පී. රත්නායකගේ ඉඩමෙහි උතුරු මායිම
588	7.339019°	80.167744°	ආර්. එම්. පී. රත්නායකගේ ඉඩමෙහි උතුරු මායිම
589	7.338935°	80.167950°	ආර්. එම්. පී. රත්නායකගේ ඉඩමෙහි උතුරු මායිම
590	7.338837°	80.168343°	ආර්. එම්. පී. රත්නායකගේ ඉඩමෙහි උතුරු මායිම



මාහරගම සංවර්ධන කලාපය  
තාරම්භල ප්‍රාදේශීය සභාව

ප්‍රමාණය  
පරිමිතිය : 1:13.7 කිලෝ මීටර්  
වර්ගඵලය : 1.1 වර්ග කිලෝ මීටර්

සූචිය  
 ඛණ්ඩාංක  
 මාර්ග  
 ප්‍රා.ස  
 මා.සං.අ  
 පුද්.මාර්ග  
 ගොඩනැගිලි  
 මායිම් සීමාව

Source - Google Satellite Images & GPS Tracking  
Designed By - DOLG Group & Narammala PS

75000 0 75000 150000 225000 300000 m

**ප්‍රාදේශීය සභාව - බිංගිරිය**

**දියුණු කළ ප්‍රදේශයක් වශයෙන් ප්‍රකාශයට පත් කිරීම**

1987 අංක 15 දරන ප්‍රාදේශීය සභා පනතේ 134 (1) වන උප වගන්තියේ ප්‍රාදේශීය සභාව වෙත ලැබී ඇති බලතල ප්‍රකාරව බිංගිරිය ප්‍රාදේශීය සභාව විසින් 2020 වර්ෂයේ ඔක්තෝබර් මස 13 වැනි දින පවත්වන ලද මහා සභා රැස්වීමේදී අංක 4/2020/10/5/I/(ඇ) තීරණය යටතේ සභාව සම්මත කරන ලද දියුණු කළ ප්‍රදේශයක් වශයෙන් පිළිගැනීම සම්බන්ධයෙන් වූ පහත සඳහන් යෝජනා සම්මුතිය, වයඹ පළාතේ කුරුණෑගල පරිපාලන දිස්ත්‍රික්කයේ, සහකාර පළාත් පාලන කොමසාරිස් ලෙස කටයුතු කරන එම්. ටී. එන්. කරුණාසේන වන මම, එකී පනතේම ඉහත කී උපවගන්තියේ විධිවිධාන අනුව මා වෙත පැවරී ඇති බලතල ප්‍රකාරව අනුමත කරන ලද බව මෙයින් නිවේදනය කරමි.

එම්. ටී. එන්. කරුණාසේන,  
පළාත් පාලන සහකාර කොමසාරිස්,  
කුරුණෑගල දිස්ත්‍රික්කය.

2021 මාර්තු මස 30 වැනි දින,  
පළාත් පාලන සහකාර කොමසාරිස් කාර්යාලයේ දී ය.

**යෝජනාව**

1987 අංක 15 දරන ප්‍රාදේශීය සභා පනතේ 134 (1) වන උපවගන්තියෙන් ප්‍රාදේශීය සභාවට ලැබී ඇති බලතල ප්‍රකාරව, බිංගිරිය ප්‍රාදේශීය සභා බල ප්‍රදේශය තුළ පිහිටි පහත සිතියමෙන් සහ උපලේඛනයෙන් විස්තර කරන ප්‍රදේශය සඳහා උපරිම මට්ටමින් සේවාව ව්‍යාප්ත කිරීමට බිංගිරිය ප්‍රාදේශීය සභාව කටයුතු කර ඇති හෙයින් එකී ප්‍රදේශය දියුණු කළ ප්‍රදේශයක් වශයෙන් පිළිගත යුතු බවත්, එම පිළිගැනීමේ යෝජනා සම්මුතියට වයඹ පළාතේ, කුරුණෑගල පරිපාලන දිස්ත්‍රික්කයේ, සහකාර පළාත් පාලන කොමසාරිස්ගේ අනුමැතිය ලබා ගැනීමට ක්‍රියා කළ යුතු බවටත් බිංගිරිය ප්‍රාදේශීය සභාව යෝජනා කරන්නීය.

වයඹ පළාතේ, කුරුණෑගල දිස්ත්‍රික්කයේ බිංගිරිය ප්‍රාදේශීය සභා බල ප්‍රදේශය තුළ පිහිටි බිංගිරිය ප්‍රදේශයේ වර්ග කිලෝමීටර් 0.53ක් සහ පරිමිතිය කිලෝමීටර් 6.1ක් වූ බිංගිරිය කලාප අංක 01 දියුණු කළ ප්‍රදේශයක් වශයෙන් ප්‍රකාශයට පත් කිරීමට යෝජනා එම ප්‍රදේශයේ භූගෝලීය ඛණ්ඩාංක හා අදාළ මායිම් හිමිකරුවන්ගේ නාමලේඛනය පහත පරිදි දක්වා ඇත.

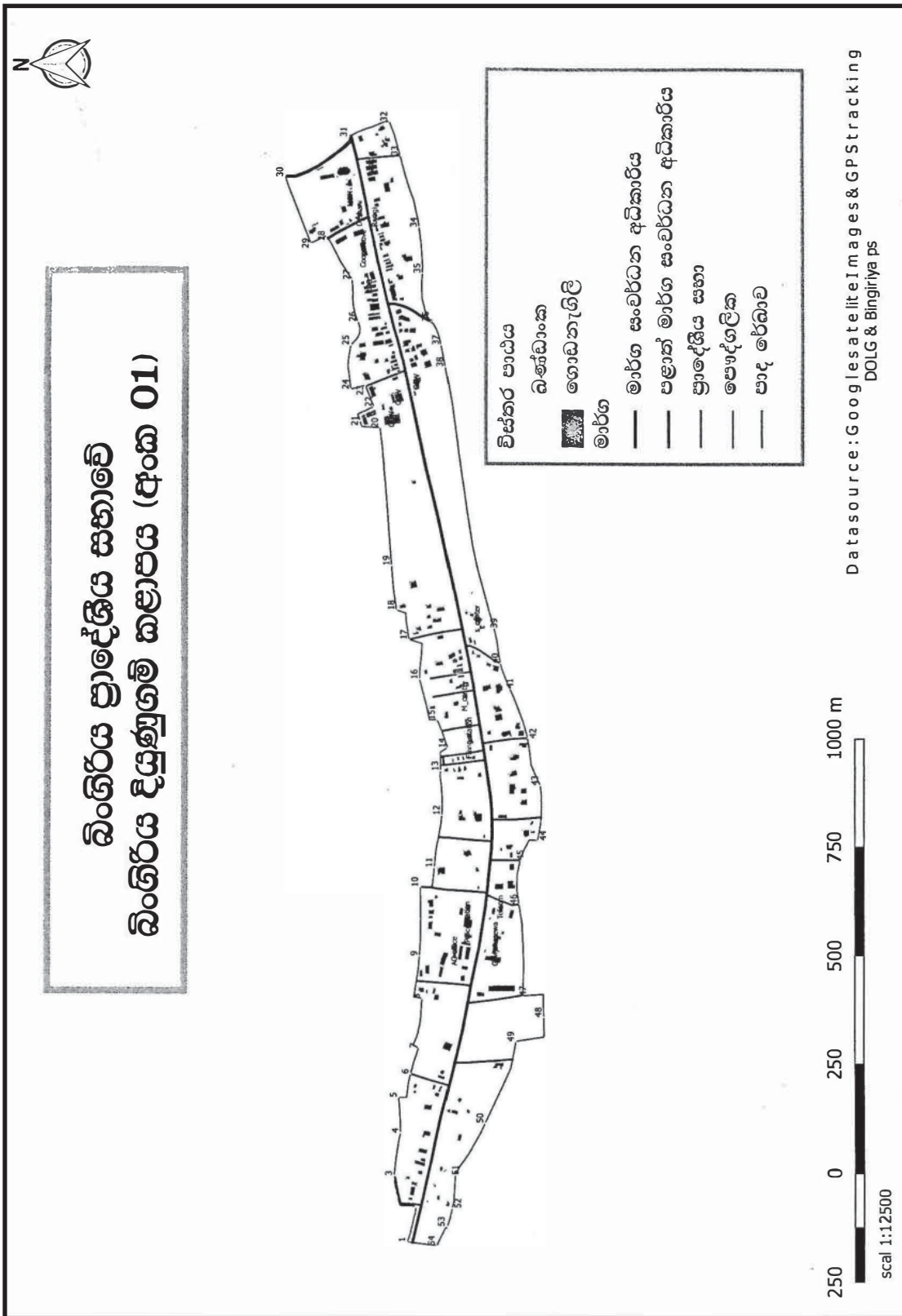
**අක්ෂාංශ හා දේශාංශ පිහිටීමේ විස්තරය**

අනු. අංකය	අක්ෂාංශ	දේශාංශ	මායිම් විස්තරය
1	7.598099°	79.942385°	කුරු/හලා ප්‍රධාන පාරට මායිම් වූ වැවේ උතුරට පිහිටි බටහිර මායිම
2	7.597953°	79.943060°	කුරු/හලා ප්‍රධාන පාරට මායිම් වූ වැවේ උතුරට පිහිටි නැගෙනහිර මායිම
3	7.598398°	79.943752°	ඒ. ඒ. ඩී. අනුර අසංක මහතාගේ ඉඩමේ උතුරට පිහිටි පිටුපස වැට මායිම
4	7.598283°	79.944619°	ජේ. ඒ. ක්‍රිෂාන්ත නිර්මල පෙරේරා මහතාගේ ඉඩමේ උතුරට පිහිටි පිටුපස වැට මායිම
5	7.98328°	79.945342°	ටී. ඒ. නිර්මලා ප්‍රියංගනී මහත්මියගේ ඉඩමේ උතුරට පිහිටි පිටුපස වැට මායිම
6	7.598084°	79.945834°	ඩී. ඩී. එන්. ඉන්දික සපරමාදු මහතාගේ ඉඩමේ උතුරට පිහිටි නැගෙනහිර වැට මායිම
7	7.597920°	79.946371°	සී. එල්. ඒ. ප්‍රනාන්දු මහතාගේ ඉඩමේ උතුරට පිහිටි පිටුපස වැට මායිම
8	7.597863°	79.947401°	එච්. ඒ. ඇන්තනී අප්පුහාමි මහතාගේ ඉඩමේ උතුරට පිහිටි පිටුපස වැට මායිම
9	7.597910°	79.948273°	බිංගිරිය ප්‍රාදේශීය කාර්යාල ඉඩමේ උතුරට පිහිටි පිටුපස වැට මායිම
10	7.597893°	79.949722°	බිංගිරිය පොලිස් ස්ථාන ඉඩමේ උතුරට පිහිටි නැගෙනහිර වැට මායිම



අනු-අංකය	අක්ෂාංශ	දේශාංශ	මායිම් විස්තරය
11	7.597598°	79.950175°	ඒ. අසේල ජීවන්ත මහතාගේ ඉඩමේ උතුරට පිහිටි පිටුපස වැට මායිම
12	7.597454°	79.951205°	ඒ. අයි. සුසිල් ප්‍රනාන්දු මහතාගේ ඉඩමේ උතුරට පිහිටි පිටුපස වැට මායිම
13	7.597481°	79.952164°	ජේ. ඒ. ෂෙල්ටන් පෙරේරා මහතාගේ ඉඩමේ උතුරට පිහිටි පිටුපස වැට මායිම
14	7.597340°	79.952630°	එච්. ඒ. ඩී. අමීලා නිරෝෂණී මහත්මියගේ ඉඩමේ උතුරට පිහිටි පිටුපස නැගෙනහිර වැට මායිම
15	7.597571°	79.953221°	ඩබ්. එම්. ගාමිණී විජේසිංහ මහතාගේ ඉඩමේ උතුරට පිහිටි පිටුපස වැට මායිම
16	7.597926°	79.954079°	එම්. ඒ. සෝමාවතී මහත්මියගේ ඉඩමේ උතුරට පිහිටි පිටුපස වැට මායිම
17	7.598150°	79.954883°	යූ. ලලිත් රොහාන් පෙරේරා මහතාගේ ඉඩමේ උතුරට පිහිටි බටහිර වැට මායිම
18	7.598408°	79.955505°	කේ. ඇන්ටනී නිහාල් ප්‍රනාන්දු මහතාගේ ඉඩමේ උතුරට පිහිටි පිටුපස වැට මායිම
19	7.598518°	79.956448°	සී. ඒ. ප්‍රනාන්දු මහතාගේ ඉඩමේ උතුරට පිහිටි නැගෙනහිර වැට මායිම
20	7.598772°	79.959316°	එම්. එම්. ගාමිණී අනුර කුමාර මහතාගේ ඉඩමේ උතුරට පිහිටි බටහිර වැට මායිම
21	7.599187°	79.959458°	එම්. එම්. ගාමිණී අනුර කුමාර මහතාගේ ඉඩමේ උතුරට පිහිටි පිටුපස වැට මායිම
22	7.598909°	79.959755°	එම්. එම්. ගාමිණී අනුර කුමාර මහතාගේ ඉඩමේ උතුරට පිහිටි නැගෙනහිර වැට මායිම
23	7.599086°	79.960201°	ඒ. කේ. සේනාරත්න පීරිස් මහතාගේ ඉඩමේ උතුරට පිහිටි නැගෙනහිර වැට මායිම
24	7.599381°	79.960117°	එච්. එම්. ජානක ප්‍රසන්න හේරත් මහතාගේ ඉඩමේ උතුරට පිහිටි බටහිර වැට මායිම
25	7.599391°	79.961043°	ඩබ්. එම්. සුමනදාස මහතාගේ ඉඩමේ උතුරට පිහිටි පිටුපස වැට මායිම
26	7.599254°	79.961543°	ඩී. සී. එන්. ද සිල්වා මහතාගේ ඉඩමේ උතුරට පිහිටි පිටුපස වැට මායිම
27	7.599381°	79.962411°	ඩබ්. පී. ඇලෙක්සේ මිල්රෝයි ප්‍රනාන්දු මහතාගේ ඉඩමේ උතුරට පිහිටි නැගෙනහිර වැට මායිම
28	7.599913°	79.963333°	බෙංගිරිය ප්‍රාදේශීය සභාවට අයත් පෙර පාසල් ඉඩමේ බටහිරට පිහිටි ඉදිරිපස වැට මායිම
29	7.600241°	79.963171°	බෙංගිරිය ප්‍රාදේශීය සභාවට අයත් පෙර පාසල් ඉඩමේ උතුරට පිහිටි බටහිර වැට මායිම
30	7.600777°	79.964566°	බෙංගිරිය ප්‍රාදේශීය සභා කාර්යාල ඉඩමේ උතුරට පිහිටි පිටුපස නැගෙනහිර වැට මායිම
31	7.599455°	79.965405°	කුඹුරු ඉඩම
32	7.598621°	79.965733°	පී. එම්. ඩී. යසරත්න මහතාගේ ඉඩමේ දකුණට පිහිටි නැගෙනහිර වැට මායිම
33	7.598380°	79.965007°	එම්. ඊ. ඉන්ද්‍රජිත් මහතාගේ ඉඩමේ දකුණට පිහිටි පිටුපස වැට මායිම
34	7.597978°	79.963466°	කේ. ඉන්දිකා ශීරෝමි මාඋනාව මහත්මියගේ ඉඩමේ දකුණට පිහිටි පිටුපස වැට මායිම
35	7.597898°	79.962534°	ඩබ්. තිලිණ ලක්මාල් තිසේරා මහතාට අයත් ඉඩමේ දකුණට පිහිටි පිටුපස වැට මායිම
36	7.597714°	79.961534°	ඩබ්. ඒ. ලලිත් ජෝෂප් ලෝරන්ස් ප්‍රනාන්දු මහතාගේ ඉඩමේ දකුණට පිහිටි පිටුපස වැට මායිම

අනු-අංකය	අක්ෂාංශ	දේශාංශ	මායිම් විස්තරය
37	7.597510°	79.961044°	ජේ. ඒ. ජේ. ජයවර්ධන මහතාගේ ඉඩමේ දකුණට පිහිටි පිටුපස වැට මායිම
38	7.597420°	79.960571°	එම්. එම්. ගාමිණී අනුර කුමාර මහතාගේ ඉඩමේ දකුණට පිහිටි පිටුපස වැට මායිම
39	7.596400°	79.955144°	බී. පී. දර්ශන බාලසූරිය මහතාගේ ඉඩමේ දකුණට පිහිටි පිටුපස නැගෙනහිර වැට මායිම
40	7.596256°	79.954404°	බී. පී. දර්ශන බාලසූරිය මහතාගේ ඉඩමේ දකුණට පිහිටි පිටුපස බටහිර වැට මායිම
41	7.596045°	79.953840°	ඔදිල් මෙරි පෙරේරා මහත්මියගේ ඉඩමේ දකුණට පිහිටි පිටුපස වැට මායිම
42	7.595693°	79.952826°	යූ. ඩී. සුනිල් ජයවීර මහතාගේ ඉඩමේ දකුණට පිහිටි පිටුපස වැට මායිම
43	7.595412°	79.951839°	ජේ. එච්. ඊ. ඩී. පෙරේරා මහත්මියගේ ඉඩමේ දකුණට පිහිටි පිටුපස වැට මායිම
44	7.595469°	79.950697°	එම්. ඩී. ඒ. ඩී. අරෝගා මාරි ප්‍රියංකා මහත්මියගේ ඉඩමේ දකුණට පිහිටි පිටුපස වැට මායිම
45	7.595824°	79.950285°	ටී. සනත් සංජීව ප්‍රනාන්දු මහතාගේ ඉඩමේ දකුණට පිහිටි පිටුපස වැට මායිම
46	7.595851°	79.949356°	ඩබ්. ඩී. අලෙක්සි ලලිත් මහතාගේ ඉඩමේ දකුණට පිහිටි පිටුපස වැට මායිම
47	7.595767°	79.947457°	බිංගිරිය කෘෂි අපනයන කලාප ඉඩමේ නැගෙනහිර වැට මායිම
48	7.595325°	79.947008°	බිංගිරිය කෘෂි අපනයන කලාප ඉඩමේ දකුණට පිහිටි පිටුපස වැට මායිම
49	7.595901°	79.946508°	බිංගිරිය කෘෂි අපනයන කලාප ඉඩමේ බටහිර වැට මායිම
50	7.596537°	79.944785°	ඩබ්. පී. ධනුෂ්ක රුවන් මහතාගේ ඉඩමේ දකුණට පිහිටි පිටුපස වැට මායිම
51	7.597150°	79.943731°	ඩබ්. ඒ. සංජීවනී නිසංසලා මහත්මියගේ ඉඩමේ දකුණට පිහිටි පිටුපස වැට මායිම
52	7.597207°	79.943065°	ඩී. එම්. ඇලෙක්සැන්ඩර් මහතාගේ ඉඩමේ දකුණට පිහිටි පිටුපස වැට මායිම
53	7.597304°	79.942670°	ජී. ජී. අශෝකා ප්‍රියංගනී මහත්මියගේ ඉඩමේ දකුණට පිහිටි පිටුපස නැගෙනහිර වැට මායිම
54	7.597522°	79.942258°	ජී. ජී. අශෝකා ප්‍රියංගනී මහත්මියගේ ඉඩමේ දකුණට පිහිටි පිටුපස වැට මායිම



**ප්‍රාදේශීය සභාව - බිංගිරිය**

**දියුණු කළ ප්‍රදේශයක් වශයෙන් ප්‍රකාශයට පත් කිරීම**

1987 අංක 15 දරන ප්‍රාදේශීය සභා පනතේ 134 (1) වන උපවගන්තියෙන් ප්‍රාදේශීය සභාව වෙත පැවරී ඇති බලතල ප්‍රකාරව බිංගිරිය ප්‍රාදේශීය සභාව විසින් 2020 වර්ෂයේ ඔක්තෝබර් මස 13 වැනි දින පවත්වන ලද මහා සභා රැස්වීමේ දී අංක 4/2020/10/5/I/(ඇ) තීරණය යටතේ සභාව සම්මත කරන ලද දියුණු කළ ප්‍රදේශයක් වශයෙන් පිළිගැනීම සම්බන්ධයෙන් වූ පහත සඳහන් යෝජනා සම්මුතිය, වයඹ පළාතේ කුරුණෑගල පරිපාලන දිස්ත්‍රික්කයේ, සහකාර පළාත් පාලන කොමසාරිස් ලෙස කටයුතු කරන එම්. ටී. එන්. කරුණාසේන වන මම, එකී පනතේම ඉහත කී උපවගන්තියේ විධිවිධාන අනුව මා වෙත පැවරී ඇති බලතල ප්‍රකාරව අනුමත කරන ලද බව මෙයින් නිවේදනය කරමි.

එම්. ටී. එන්. කරුණාසේන,  
පළාත් පාලන සහකාර කොමසාරිස්,  
කුරුණෑගල දිස්ත්‍රික්කය.

2021 මාර්තු මස 30 වැනි දින,  
පළාත් පාලන සහකාර කොමසාරිස් කාර්යාලයේ දී ය.

**යෝජනාව**

1987 අංක 15 දරන ප්‍රාදේශීය සභා පනතේ 134 (1) වන උපවගන්තියෙන් ප්‍රාදේශීය සභාවට ලැබී ඇති බලතල ප්‍රකාරව, බිංගිරිය ප්‍රාදේශීය සභා බල ප්‍රදේශය තුළ පිහිටි පහත සිතියමෙන් සහ උපලේඛනයෙන් විස්තර කරන ප්‍රදේශය සඳහා උපරිම මට්ටමින් සේවාව ව්‍යාප්ත කිරීමට බිංගිරිය ප්‍රාදේශීය සභාව කටයුතු කර ඇති හෙයින් එකී ප්‍රදේශය දියුණු කළ ප්‍රදේශයක් වශයෙන් පිළිගත යුතු බවත්, එම පිළිගැනීමේ යෝජනා සම්මුතියට වයඹ පළාතේ, කුරුණෑගල පරිපාලන දිස්ත්‍රික්කයේ, සහකාර පළාත් පාලන කොමසාරිස්ගේ අනුමැතිය ලබා ගැනීමට ක්‍රියා කළ යුතු බවටත් බිංගිරිය ප්‍රාදේශීය සභාව යෝජනා කරන්නීය.

වයඹ පළාතේ, කුරුණෑගල දිස්ත්‍රික්කයේ බිංගිරිය ප්‍රාදේශීය සභා බල ප්‍රදේශය තුළ පිහිටි බිංගිරිය ප්‍රදේශයේ වර්ග කිලෝමීටර 0.77ක් සහ පරිමිතිය කිලෝමීටර 8.27ක් වූ බිංගිරිය කලාප අංක 02 දියුණු කළ ප්‍රදේශයක් වශයෙන් ප්‍රකාශයට පත් කිරීමට යෝජනා එම ප්‍රදේශයේ භූගෝලීය ඛණ්ඩාංක හා අදාළ මායිම් හිමිකරුවන්ගේ නාමලේඛනය පහත පරිදි දක්වා ඇත.

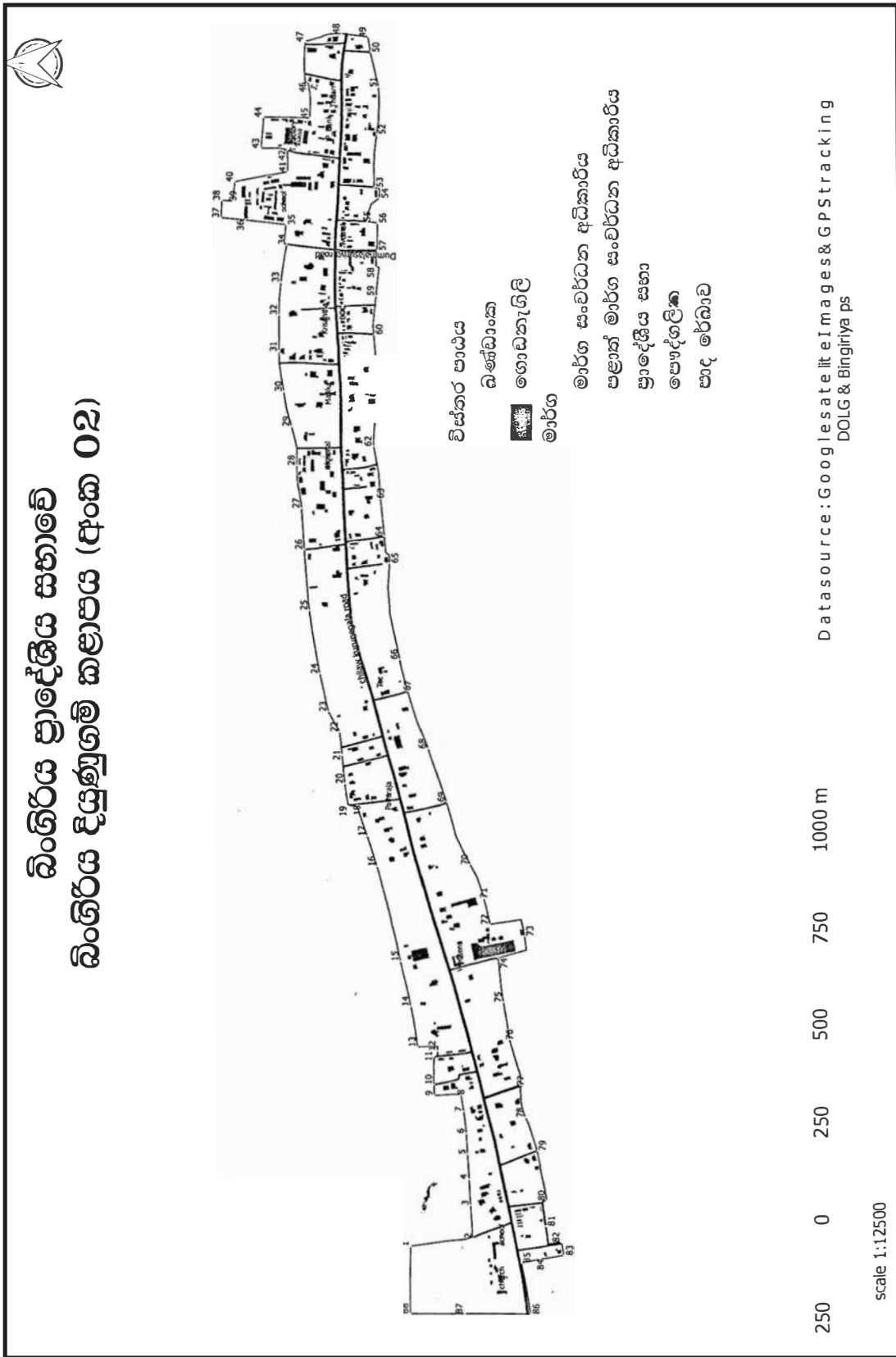
**අක්ෂාංශ හා දේශාංශ පිහිටීමේ විස්තරය**

අනු. අංකය	අක්ෂාංශ	දේශාංශ	මායිම් විස්තරය
1	7.594068°	79.914590°	තල්ගහපිටිය රජයේ පාසල් ඉඩමේ උතුරට පිහිටි පිටුපස නැගෙනහිර වැට මායිම
2	7.594912°	79.914261°	තල්ගහපිටිය රජයේ පාසල් ඉඩමේ උතුරට පිහිටි නැගෙනහිර වැට මායිම
3	7.594973°	79.914967°	එල්. ජී. ප්‍රනාන් යාපා මහතාගේ ඉඩමේ උතුරට පිහිටි පිටුපස වැට මායිම
4	7.595012°	79.915632°	එම්. ටී. සිහාන් අනුරාධ මහතාගේ ඉඩමේ උතුරට පිහිටි පිටුපස වැට මායිම
5	7.595051°	79.916224°	එච්. ඒ. මේරි අයෝන් සමුද්‍රා හෙට්ටිආරච්චි මහත්මියගේ ඉඩමේ උතුරට පිහිටි පිටුපස වැට මායිම
6	7.595077°	79.916678°	ප්‍රියානි මධුමාලි හංස මහත්මියගේ ඉඩමේ උතුරට පිහිටි පිටුපස වැට මායිම
7	7.595147°	79.917208°	ඒ. පී. අනුෂා දිනේෂි ප්‍රියංවදා මහත්මියගේ ඉඩමේ උතුරට පිහිටි පිටුපස වැට මායිම
8	7.595206°	79.917591°	ඩබ්. ඇනිබට් පෙරේරා මහතාගේ ඉඩමේ උතුරට පිහිටි බටහිර වැට මායිම
9	7.595832°	79.917565°	ඩබ්. ඇනිබට් පෙරේරා මහතාගේ ඉඩමේ උතුරට පිහිටි පිටුපස වැට මායිම
10	7.595841°	79.917830°	එම්. පී. එස්. එන්. පතිරත්න මහතාගේ ඉඩමේ උතුරට පිහිටි පිටුපස වැට මායිම

අනු. අංකය	අක්ෂාංශ	දේශාංශ	මායිම් විස්තරය
11	7.595841°	79.918489°	කේ. පී. නිශාන්ත ප්‍රියලාල් මහතාගේ ඉඩමේ උතුරට පිහිටි බටහිර වැට මායිම
12	7.595760°	79.918612°	ජේ. එච්. සිසිර කුමාර මහතාගේ ඉඩමේ උතුරට පිහිටි බටහිර වැට මායිම
13	7.596217°	79.918704°	ජේ. එච්. සිසිර කුමාර මහතාගේ ඉඩමේ උතුරට පිහිටි පිටුපස වැට මායිම
14	7.596384°	79.919679°	ඩබ්. ඒ. අයි. ඩී. එන්. සී. එල්. පෙරේරා මහතාගේ ඉඩමේ උතුරට පිහිටි පිටුපස වැට මායිම
15	7.596634°	79.920700°	ඩබ්. ඒ. අයි. ඩී. එන්. සී. එල්. පෙරේරා (ශාන්ත ඊටා උළු මෝල) ඉඩමේ උතුරට පිහිටි පිටුපස වැට මායිම
16	7.597187°	79.922914°	එල්. එම්. නිශාමනීද සිල්වා (කැරම්වත්ත) ඉඩමේ උතුරට පිහිටි පිටුපස වැට මායිම
17	7.597418°	79.923597°	එච්. පී. මියුරින් මහත්මියගේ ඉඩමේ උතුරට පිහිටි පිටුපස වැට මායිම
18	7.597668°	79.924331°	ජී. පී. හේනරි අබේවික්‍රම මහතාගේ ඉඩමේ උතුරට පිහිටි පිටුපස වැට මායිම
19	7.597861°	79.924309°	පී. ඒ. තුෂාර රත්න කුමාර මහතාගේ ඉඩමේ උතුරට පිහිටි පිටුපස වැට මායිම
20	7.597946°	79.924837°	පී. ඒ. වමින්ද ප්‍රසාද් පතිරාජ මහතාගේ නිවස පිහිටි ඉඩමේ උතුරට පිහිටි පිටුපස වැට මායිම
21	7.598018°	79.925543°	එම්. එම්.මානුචෙල් පෙරේරා මහතාගේ ඉඩමේ උතුරට පිහිටි පිටුපස වැට මායිම
22	7.598074°	79.956047°	එච්. ඒ. අමීල ප්‍රදීප් සාගර පෙරේරා මහතාගේ ඉඩමේ උතුරට පිහිටි පිටුපස වැට මායිම
23	7.598335°	79.926516°	එච්. ඒ. ගයාෂාන් පෙරේරා මහතාගේ ඉඩමේ උතුරට පිහිටි පිටුපස වැට මායිම
24	7.598565°	79.927502°	වගුරු බිම සහිත ඉඩමේ උතුරට පිහිටි පිටුපස මායිම
25	7.598789°	79.928882°	ඒ. එම්. බන්දුල පද්මසිරි මහතාගේ කොහුමෝල පිහිටි ඉඩමේ උතුරට පිහිටි පිටුපස වැට මායිම
26	7.598917°	79.930307°	එච්. ඒ. කෙතඩි ක්ලැරන් පෙරේරා මහතාගේ ඉඩමේ උතුරට පිහිටි පිටුපස වැට මායිම
27	7.598992°	79.931290°	එස්. බී. එච්. එම්. සේසිරි හේරත් මහතාගේ ඉඩමේ උතුරට පිහිටි පිටුපස වැට මායිම
28	7.599096°	79.932208°	බිංගිරිය ප්‍රාදේශීය රෝහලේ උතුරට පිහිටි පිටුපස වැට මායිම
29	7.599233°	79.933188°	කේ. ජී. සී. ප්‍රනාන්දු මහතාගේ ඉඩමේ උතුරට පිහිටි පිටුපස වැට මායිම
30	7.599423°	79.933976°	එච්. ජී. ගුණපාල මහතාගේ ඉඩමේ උතුරට පිහිටි පිටුපස වැට මායිම
31	7.599538°	79.934894°	යූ. ඩී. ලලිත් වික්‍රමසිංහ මහතාගේ ඉඩමේ උතුරට පිහිටි පිටුපස වැට මායිම
32	7.599535°	79.935775°	සී. ආර්. සී. කුරේරා මහතාගේ ඉඩමේ උතුරට පිහිටි පිටුපස වැට මායිම
33	7.599501°	79.936526°	එස්. බී. ඒ. එම්. බිහාන් වතුරංග මහතාගේ ඉඩමේ උතුරට පිහිටි පිටුපස වැට මායිම
34	7.599364°	79.937368°	එස්. බී. ඒ. එම්. විජය මැණිකේ මහත්මියගේ ඉඩමේ උතුරට පිහිටි පාරට මායිම් වූ නැගෙනහිර වැට මායිම
35	7.599384°	79.937823°	බිංගිරිය සරණාකර විදුහල ඉඩමේ බටහිරට වැට මායිම
36	7.600330°	79.937922°	බිංගිරිය සරණාකර විදුහල් ඉඩමේ බටහිර පිහිටි වැට මායිම
37	7.600907°	79.937981°	බිංගිරිය සරණාකර විදුහල් ඉඩමේ උතුරට පිහිටි බටහිර වැට මායිම
38	7.600890°	79.938393°	බිංගිරිය සරණාකර විදුහලේ ඉඩමේ උතුරට පිහිටි පිටුපස නැගෙනහිර මායිම

අනු-අංකය	අක්ෂාංශ	දේශාංශ	මායිම් විස්තරය
39	7.600627°	79.938376°	බිංගිරිය සරණංකර විදුහලේ ඉඩමේ උතුරට පිහිටි පිටුපස මායිම
40	7.600593°	79.938828°	බිංගිරිය සරණංකර විදුහලේ ඉඩමේ උතුරට පිහිටි නැගෙනහිර මායිම
41	7.599361°	79.939065°	බිංගිරිය සරණංකර විදුහලේ උතුරට පිහිටි නැගෙනහිර වැට මායිම
42	7.599375°	79.939576°	හික්මී වැටිය පාරට මායිම් වූ පිඟන් සංස්ථාවේ බටහිර වැට මායිම
43	7.599994°	79.939618°	ලංකා පිඟන් සංස්ථාව පිහිටි ඉඩමේ උතුරට පිහිටි බටහිර වැට මායිම
44	7.599944°	79.940355°	ලංකා පිඟන් සංස්ථාව පිහිටි ඉඩමේ උතුරට පිහිටි නැගෙනහිර මායිම
45	7.598863°	79.940335°	ඩී. ඩී. ජූඩ් ලූෂන් සපරමාදු මහතාගේ ඉඩමේ උතුරට පිහිටි බටහිර වැට මායිම
46	7.598911°	79.941182°	ඩබ්. ජී. කේ. නිලකතායක මහතාගේ ඉඩමේ උතුරට පිහිටි බටහිර වැට මායිම
47	7.598998°	79.942063°	කේ. ඩී. නිලන්ති ස්ටේලා මහත්මියගේ උප දෙමහල් නිවස පිහිටි ඉඩමේ වැවට මායිම්ව උතුරට පිහිටි නැගෙනහිර වැට මායිම
48	7.598099°	79.9423850	කේ. ඩී. නිලන්ති ස්ටේලා මහත්මියගේ ඉඩමේ ප්‍රධාන පාරට මායිම් වූ නැගෙනහිර වැට මායිම
49	7.597522°	79.9422580	ජී. ජී. අශෝකා ප්‍රියංගනී මහත්මියගේ ඉඩමේ වෙලට මායිම් වූ දකුණට පිහිටි නැගෙනහිර වැට මායිම
50	7.597462°	79.941910°	ඩී. ඩී. කරෝලිස් අප්පුහාමි මහතාගේ ඉඩමේ දකුණට පිහිටි නැගෙනහිර වැට මායිම
51	7.597264°	79.941092°	ජේ. එම්. උදයංග ලක්ෂ්මන් ජයබාහු මහතාගේ ඉඩමේ දකුණට පිහිටි නැගෙනහිර වැට මායිම
52	7.597301°	79.939953°	ඊ. එම්. ගුණවතී මැණිකේ මහත්මියගේ ඉඩමේ දකුණට පිහිටි පිටුපස වැට මායිම
53	7.597355°	79.938733°	ඒ. ඩබ්. ඒ. ඥාණතිලක මහතාගේ ඉඩමේ දකුණට පිහිටි බටහිර වැට මායිම
54	7.597224°	79.938466°	ආර්. එච්. වින්තා දමයන්ති ආර්. එච්. සෝමාවතී ඒ. එම්. තරණ දියානා } ඉඩමේ දකුණට පිහිටි පිටුපස වැට මායිම
55	7.597512°	79.937919°	ආර්. එච්. විමන්ත ඖෂාද් රත්නායක මහතාගේ ඉඩමේ දකුණට පිහිටි බටහිර මායිම
56	7.597268°	79.937889°	ආර්. එච්. සරත් ප්‍රේමවන්දු මහතාගේ ඉඩමේ දකුණට පිහිටි නැගෙනහිර වැට මායිම
57	7.597265°	79.937257°	පී. ඇන්ටන් එම්මානුවෙල් ප්‍රනාන්දු මහතාගේ තෙල්මෝල පිහිටි ඉඩමේ දකුණට පිහිටි බස්නාහිර වැට මායිම
58	7.597285°	79.936862°	ඒ. ඒ. උපාලි අමරසිංහ මහතාගේ ඉඩමේ දකුණට පිහිටි බටහිර වැට මායිම
59	7.597285°	79.936183°	සී. ඒ. වන්දිමා කුෂාරි ප්‍රනාන්දු මහත්මියගේ ඉඩමේ දකුණට පිහිටි පිටුපස වැට මායිම
60	7.597339°	79.935315°	ඊ. ඇන්ටන් විරාජ් සිල්වා මහතාගේ ඉඩමේ දකුණට පිහිටි පිටුපස වැට මායිම
61	7.597262°	79.934470°	බී. පෝල් පෙරේරා මහතාගේ ඉඩමේ දකුණට පිහිටි පිටුපස වැට මායිම
62	70597316°	79.932733°	කේ. සනත් බිලාශාන් ප්‍රනාන්දු මහතාගේ ඉඩමේ දකුණට පිහිටි පිටුපස වැට මායිම
63	7.597145°	79.931490°	එච්. එම්. විමලසෝම මහතාගේ ඉඩමේ දකුණට පිහිටි පිටුපස වැට මායිම
64	7.597058°	79.930622°	ඒ. පී. සරත් විජේසිංහ මහතාගේ ඉඩමේ දකුණට පිහිටි පිටුපස වැට මායිම

අනු. අංකය	අක්ෂාංශ	දේශාංශ	මායිම් විස්තරය
65	7.596931°	79.929970°	පී. කේ. සෝමාවතී මහත්මියගේ ඉඩමේ දකුණට පිහිටි පිටුපස වැට මායිම
66	7.596680°	79.927756°	ජලජීවී ව්‍යාපෘති කාර්යාල ඉඩමේ දකුණට පිහිටි පිටුපස වැට මායිම
67	7.596502°	79.927019°	පශු වෛද්‍ය කාර්යාලයේ ඉඩමේ දකුණට පිහිටි බටහිර වැට මායිම
68	7.596047°	79.925728°	ඩබ්. එම්. ජී. ප්‍රනාන්දු මහත්මියගේ ඉඩමේ දකුණට පිහිටි පිටුපස වැට මායිම
69	7.595598°	79.924421°	කේ. එල්. එම්. ලිනට් රෝස් මහත්මියගේ ඉඩමේ දකුණට පිහිටි පිටුපස බටහිර වැට මායිම
70	7.595012°	79.922975°	ඩබ්. දොරනි කොස්තා මහත්මියගේ ඉඩමේ දකුණට පිහිටි පිටුපස වැට මායිම
71	7.594707°	79.922201°	ආර්. ඩබ්. ලක්ෂමන් ලාල් දේශප්‍රිය මහතාගේ ඉඩමේ දකුණට පිහිටි පිටුපස වැට මායිම
72	7.594546°	79.921562°	ඒ. එම්. පී. යසවතී මහත්මියගේ ඉඩමේ දකුණට පිහිටි පිටුපස වැට මායිම
73	7.593756°	79.921326°	විහේන ෆාම් ඉඩමේ දකුණට පිහිටි පිටුපස වැට මායිම
74	7.594352°	79.920779°	විහේන ෆාම් ඉඩමේ දකුණට පිහිටි බටහිර වැට මායිම
75	7.594231°	79.919732°	ඩබ්. පී. සීවලී ජයශාන්ත මහතාගේ ඉඩමේ දකුණට පිහිටි පිටුපස වැට මායිම
76	7.594084°	79.918864°	එච්. පී. උපතිස්ස මහතාගේ ඉඩමේ දකුණට පිහිටි පිටුපස වැට මායිම
77	7.593829°	79.917806°	ආර්. පී. මාටින් මහතාගේ ඉඩමේ දකුණට පිහිටි බටහිර වැට මායිම
78	7.593705°	79.917042°	කේ. පී. විජේරත්න මහතාගේ ඉඩමේ දකුණට පිහිටි පිටුපස වැට මායිම
79	7.593427°	79.916268°	කේ. එම්. උපාලි දිනේෂ් කුමාර කුරුප්පු මහතාගේ ඉඩමේ දකුණට පිහිටි නැගෙනහිර වැට මායිම
80	7.593189°	79.915102°	පී. පී. මැණිකේ මහත්මියගේ ඉඩමේ දකුණට පිහිටි නැගෙනහිර වැට මායිම
81	7.593226°	79.914514°	චතුර මධුරංග වත්තේගම මහතාගේ ඉඩමේ දකුණට පිහිටි පිටුපස වැට මායිම
82	7.592861°	79.914159°	එම්. ජනිත ප්‍රසාද් පෙරේරා මහතාගේ ඉඩමේ දකුණට පිහිටි බටහිර වැට මායිම
83	7.592801°	79.913848°	එම්. ජනිත ප්‍රසාද් පෙරේරා මහතාගේ ඉඩමේ දකුණට පිහිටි බටහිර වැට මායිම
84	7.593350°	79.913770°	එම්. ජනිත ප්‍රසාද් පෙරේරා මහතාගේ ඉඩමේ බටහිර වැට මායිම
85	7.593882°	79.913608°	එම්. ජනිත ප්‍රසාද් පෙරේරා මහතාගේ ඉඩමේ බටහිරට පිහිටි ඉදිරිපස වැට මායිම
86	7.593614°	79.912522°	තල්ගහපිටිය ශාන්ත සේවියර් දේවස්ථාන ඉඩමේ කුරුණෑගල හලාවත මාර්ගයට මායිම් වූ ඉදිරිපස බටහිර වැට මායිම
87	7.595102°	79.912510°	තල්ගහපිටිය ශාන්ත සේවියර් දේවස්ථාන ඉඩමේ උතුරට පිහිටි බටහිර වැට මායිම
88	7.596360°	79.912507°	තල්ගහපිටිය ශාන්ත සේවියර් දේවස්ථාන ඉඩමේ උතුරට පිහිටි පිටුපස බටහිර වැට මායිම



**බිංගිරිය ප්‍රාදේශීය සභාවේ**  
**බිංගිරිය දියුණුගමේ කළාපය (අංක 02)**



**බස්නාහිර පළාතේ පළාත් සභාව**

1989 අංක 12 දරන පළාත් සභා (ආනුෂංගික) විධිවිධාන පනතේ 2 වන වගන්තිය සමග කියවිය යුතු සුසාන භූමි හා මිනිසිටි පිළිබඳ ආඥාපනතේ 5 වන වගන්තිය යටතේ කරනු ලබන නිවේදනයයි

දෙහිවල ගල්කිස්ස මහ නගර සභා බල ප්‍රදේශයට අදාළව සුසාන භූමි හා මිනිසිටි පිළිබඳ ආඥාපනතේ 03 වන වගන්තිය යටතේ නිසි බලධරයා වන දෙහිවල ගල්කිස්ස මහ නගර සභාවේ නිර්දේශය මත 1989 අංක 12 දරන පළාත් සභා (ආනුෂංගික) විධිවිධාන පනතේ 02 වන වගන්තිය සමග කියවිය යුතු ඉහත කී අඥාපනතේ 5 වන වගන්තියෙන්, බස්නාහිර පළාතේ පළාත් සභාවේ ආණ්ඩුකාරවර වශයෙන් මා වෙත පැවරී ඇති බලතල ප්‍රකාරව මෙහි උපලේඛනයේ විස්තර කර ඇති ඉඩම මළවුන් වැළලීම හෝ ආදාහනය කිරීම පිණිස වෙන් කරන ලද පොදු සුසාන භූමියක් වශයෙන් භාවිතා කිරීමට මෙයින් නියම කරමි.

රොෂාන් ගුණතිලක,  
ආර්ඩබ්පී ඇන්ඩ් බාර් විචස්චී යූඑස්පී,  
පීඑච්ඩී එෆ්අයිඑම් (ශ්‍රී ලංකා) එන්ඩීසී පීඑස්සී,  
මාර්ෂල් ඔෆ් ද ශ්‍රී ලංකා එයාර් ෆෝස්  
ආණ්ඩුකාරවර,  
බස්නාහිර පළාත.

2021 මාර්තු මස 24 වැනි දින,  
අංක 204,  
ඩෙන්සිල් කොබ්බෑකඩුව මාවත,  
බත්තරමුල්ලේ,  
පළාත් සභා ගොඩනැගිල්ලේ දී ය.

**උපලේඛනය**

බස්නාහිර පළාතේ කොළඹ දිස්ත්‍රික්කයේ සල්පිටි කෝරළේ පල්ලේ පත්තුවේ දෙහිවල ගල්කිස්ස මහ නගර සභා සීමාව තුළ අංක 27 දරන රත්මලාන බටහිර කොට්ඨාසයේ, රත්මලානේ පිහිටි, කනත්ත පාරේ වරිපනම් අංක 34 දරන ස්ථානයේ අංක 1 වශයෙන් සලකුණු කර ඇති කුරුඳුවත්ත (මිනිසිටිටනි භූමිය) නැමති,

උතුරින් : ඩී. ජී. ප්‍රේමදස සහ කේ. ඩී. කරුණාරත්න හිමිකම් පාන කනත්ත පාරේ පිළිවෙලින් වරිපනම් අංක 32/10, 32ඒ සහ 32බී දරන පරිශ්‍රයන්ගෙන් ද,

නැගෙනහිරින් : කනත්ත පාරෙන් ද,

දකුණින් : අරුණ රත්න කුමාර සිල්වා, ගාමිණී තිලකසිරි, කේ. සී. සී. ප්‍රනාන්දු සහ තවත් අයෙක් හා ටී. සීමන් පීරිස් හා තවත් අයෙක් හිමිකම් පාන පිළිවෙලින් කනත්ත පාරේ වරිපනම් අංක 36, 36/1 හා 36/2 දරන පරිශ්‍රයන්ගෙන් ද,

බස්නාහිර : එම්. ලියනෝරු අපොන්සු, ඩබ්ලිව් පියසීලි ප්‍රනාන්දු හා ඩී. එම්. ප්‍රනාන්දු හිමිකම් පාන පිළිවෙලින් ජයසුමනාරාම පාරේ වරිපනම් අංක 89 ඒ, 87/1 සහ 89, 85 හා 87 දරන පරිශ්‍රයන්ගෙන් ද,

මායිම් වූ දෙහිවල වෛද්‍ය පෙදෙසේ, අංක 1ඒ දරන ස්ථානයේ බලයලත් මිනින්දෝරු සහ මට්ටම්කරු අයි. එම්. සී. ප්‍රනාන්දු විසින් 1984 සැප්තැම්බර් 13 වෙනි දිනැති අංක 329 දරන පිඹුරේ දක්වා ඇති අයුරින් රුඬි දෙකයි පර්චස් විසිපහයි දඟම පහයි බින්දුවක (අක්. 0, රුඬි. 2, පර්චස් 25.50) ප්‍රමාණයෙන් යුතු බෙදාවෙන් කරන ලද සම්පූර්ණ ඉඩම වේ.

**පදවිය ප්‍රාදේශීය සභාව**

**දියුණු කළ ප්‍රදේශයක් වශයෙන් ප්‍රකාශයට පත් කිරීම**

1987 අංක 15 දරන ප්‍රාදේශීය සභා පනතේ 134 වන වගන්තියේ (1) වන උප වගන්තියෙන් ප්‍රාදේශීය සභාවට ලැබී ඇති බලතල ප්‍රකාරව, පදවිය ප්‍රාදේශීය සභාව විසින් 2018 වර්ෂයේ ඔක්තෝබර් මස 09 වැනි දින පවත්වන ලද සභා මහ රැස්වීමේ දී තීරණ අංක 06-04 යටතේ සභාව සම්මත කරන ලද පහත සඳහන් යෝජනාවට එකී පනතේ ඉහත කී උපවගන්තියෙන් පළාත් පාලන සහකාර කොමසාරිස් වෙත ලැබී ඇති බලතල ප්‍රකාරව අනුරාධපුර පරිපාලන දිස්ත්‍රික්කයේ සහකාර පළාත් පාලන කොමසාරිස් ලෙස කටයුතු කරන එම්. පී. ඩී. පී. ජයසිංහ වන මා විසින් අනුමැතිය දෙනු ලැබූ බව මහජනයා වෙත මෙයින් නිවේදනය කරනු ලැබේ.

එම්. පී. ඩී. පී. ජයසිංහ,  
පළාත් පාලන සහකාර කොමසාරිස්.

2021 පෙබරවාරි මස 11 වැනි දින,  
අනුරාධපුර පළාත් පාලන සහකාර කොමසාරිස් කාර්යාලයේ දී ය.

**යෝජනාව**

“1987 අංක 15 දරන ප්‍රාදේශීය සභා පනතේ 134 වන වගන්තියේ (1) වන උපවගන්තියෙන් ප්‍රාදේශීය සභා වෙත ලැබී ඇති බලතල ප්‍රකාර, පදවිය ප්‍රාදේශීය සභා බල ප්‍රදේශය ඇතුළත පිහිටියා වූ ද, පහත උපලේඛනයේ ඇතුළත් කර ඇති සිතියමෙන් හා ඒ සමග විස්තර කෙරෙන සීමාවන් ඇතුළත පිහිටියා වූ ද ප්‍රදේශ දියුණු කළ ප්‍රදේශයක් වශයෙන් ප්‍රකාශයට පත් කිරීමට ද, මේ යෝජනා සම්මතය සඳහා අනුරාධපුර දිස්ත්‍රික්කයේ පළාත් පාලන සහකාර කොමසාරිස්ගේ අනුමැතිය ලබාගත යුතු බවට සහ එකී ප්‍රදේශයේ පිහිටියා වූ සියලු නිශ්චල දේපළවල සහ නිශ්චල දේපළ වර්ගවල වාර්ෂික වටිනාකම් තක්සේරු කිරීමටත්, එසේ තක්සේරු කරන ලද වාර්ෂික වටිනාකම් මත වරිපනම් නියම කිරීමටත්, 1989 අංක 12 දරන පළාත් සභා (අනුෂාංගික විධාන) පනතේ 2 වන වගන්තිය සමඟ කියවිය යුතු ඉහත කී ප්‍රාදේශීය සභා පනතේ 134 වන වගන්තියේ (1) වන උපවගන්තිය යටතේ උතුරු මැද පළාතේ, පළාත් පාලන විෂය භාර අමාත්‍යවරයාගේ අනුමැතිය ඉල්ලා සිටිය යුතු යයි, පදවිය ප්‍රාදේශීය සභාව යෝජනා කරන්නීය.

**ප්‍රාදේශීය සභා බල ප්‍රදේශයේ කොටසක් දියුණු කළ ප්‍රදේශයක් ලෙස පිළිගැනීම සඳහා වූ යෝජනාව**

1987 අංක 15 දරන සභා පනතේ 134 (1) උපවගන්තියෙන් ප්‍රාදේශීය සභාවට ලැබී ඇති බලතල ප්‍රකාර, පදවිය ප්‍රාදේශීය සභා බල ප්‍රදේශය තුළ පිහිටි පහත සිතියමෙන් සහ උපලේඛනයෙන් විස්තර කරන ප්‍රදේශය සඳහා උපරිම මට්ටමින් සේවා ව්‍යාප්ත කිරීමට පදවිය ප්‍රාදේශීය සභාව කටයුතු කර ඇති හෙයින් දියුණු කළ ප්‍රදේශයක් වශයෙන් පිළිගත යුතු බවත්,

02. එම පිළිගැනීමේ යෝජනා සම්මුතියට අනුරාධපුර දිස්ත්‍රික් පළාත් පාලන සහකාර කොමසාරිස්ගේ අනුමැතිය ලබා ගැනීමට ක්‍රියා කළ යුතු බවටත් පදවිය ප්‍රාදේශීය සභාව යෝජනා කරන්නීය.

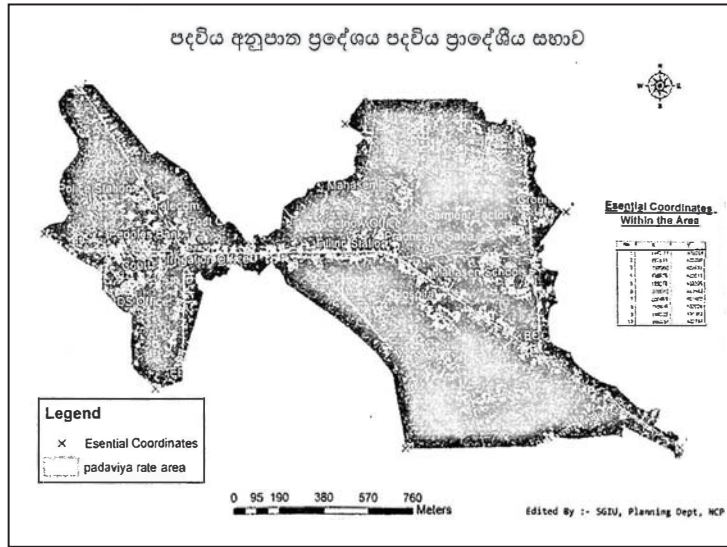
.....  
ගරු සභාපති,  
පදවිය ප්‍රාදේශීය සභාව.

**උපලේඛනය (ඇ) පදවිය**

පදවිය ප්‍රාදේශීය සභා බල ප්‍රදේශය තුළ පිහිටා ඇති අංක 01, 02, 03 දරන ග්‍රාම නිලධාරී කොට්ඨාසවලට අයත් වන්නා වූ ද,

- උතුරට : ඔප්පු අංක අනු/පද/2686 දරන දේපළ වලින් ද,
- නැගෙනහිරට : බලපත්‍ර අංක 7372 දරන දේපළ වලින් ද,
- දකුණට : ග්‍රැන්ඩ් වයින් ස්ටෝර්ස්, පදවිය (බලපත්‍ර නොමැත) දරන දේපළ වලින් ද,
- බස්නාහිරට : ලොට් අංක 475/ඔප්පු අංක අනු/පද/ප්‍ර/1210 දරන දේපළ වලින් ද,

මායිම් පිළිබඳ උපලේඛනය (ඇ)

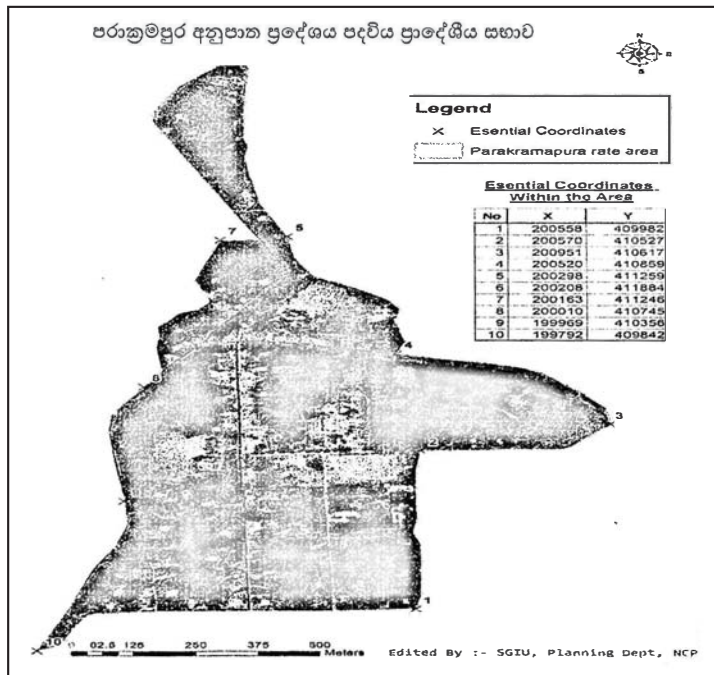


උපලේඛනය (ඇ) පරාක්‍රමපුර

පදවිය ප්‍රාදේශීය සභා බල ප්‍රදේශය තුළ පිහිටා ඇති අංක 06, 07 දරන ග්‍රාම නිලධාරී කොට්ඨාසවලට අයත් වන්නා වූ ද,

- උතුරට : පිඹුරුපත් 106/ඔප්පු අංක අනු/ප්‍ර/4646 දරන දේපළ වලින් ද,
- නැගෙනහිරට : පිඹුරුපත් 2901/ඔප්පු අංක අනු/ප්‍ර/18725 දරන දේපළ වලින් ද,
- දකුණට : පිඹුරුපත් 2474/ඔප්පු අංක අනු/ප්‍ර/12310 දරන දේපළ වලින් ද,
- බස්නාහිරට : ඔප්පු අංක අනු/පද/ප්‍ර/11699 දරන දේපළ වලින් ද,

මායිම් පිළිබඳ උපලේඛනය (ඇ)



04-689