



ශ්‍රී ලංකා ප්‍රජාතාන්ත්‍රික සමාජවාදී ජනරජයේ ගැසට් පත්‍රය இலங்கைச் சனநாயக சோசலிசக் குடியரசு வர்த்தமானப் பத்திரிகை

අංක 2277 - 2022 අප්‍රේල් මස 22 වැනි සිකුරාදා - 2022.04.22
2277 ஆம் இலக்கம் - 2022 ஆம் ஆண்டு ஏப்பிரல் மாதம் 22 ஆந் திகதி வெள்ளிக்கிழமை

(அரசாங்கத்தின் அதிகாரத்துடன் பிரசுரிக்கப்பட்டது)

பகுதி IV (அ) - மாகாண சபைகள்

(ஒவ்வொரு மொழியின் ஒவ்வொரு பகுதியும் வெவ்வேறாக கோவை செய்து வைப்பதற்காகத் தனித்தனிப் பக்கங்களில் தரப்பட்டுள்ளன.)

| | பக்கம் | | பக்கம் |
|-------------------------------------|--------|----------------------------------------------|--------|
| ஆளுநர்களின் பிரகடனங்களும் பிறவும் | - | பரீட்சைகளும் பரீட்சைப் பெறுபேறுகளும் பிறவும் | - |
| ஆளுநர்களின் நியமனங்களும் பிறவும் | - | கேள்விப்பத்திர அறிவித்தல்கள் | - |
| மற்றைய நியமனங்களும் பிறவும் | - | ஆதன விற்பனைகள் | - |
| மாகாண சபை அறிவித்தல்கள் | 796 | ஆயவிற்பனையும் குத்தகையும் | - |
| மாகாண சபையின் நானாவித அறிவித்தல்கள் | - | நானாவித அறிவித்தல்கள் | - |
| துணைவிதிகள் | - | | |
| பதவிகள் - வெற்றிடம் | - | | |

கவனிக்க.- ஜயமாக அபிவிருத்தி சமூக சேவைகள் அறக்கட்டளை மற்றும் (கூட்டிணைத்தல்) சட்டமூலம் 2022, ஏப்பிரல் மாதம் 22 ஆந் திகதிய இலங்கைச் சனநாயக சோசலிசக் குடியரசு வர்த்தமானப் பத்திரிகையின் பகுதி II இற்கு குறைநிரப்பியாக வெளியிடப்படுகின்றது.

வாராந்த வர்த்தமானிகளின் பிரசுரிப்பதற்கான அறிவித்தல்கள் ஏற்றுக்கொள்ளல் சம்பந்தமான

முக்கிய அறிவித்தல்கள்

இலங்கைச் சனநாயக சோசலிசக் குடியரசு வாராந்த வர்த்தமானப் பத்திரிகைகளின் இறுதியில், ஒவ்வொரு மாதத்தின் முதல் வாரத்தின், வாராந்த வர்த்தமானப் பத்திரிகைகளில் பிரசுரிக்கப்படுவதற்கான அறிவித்தல்கள் ஏற்றுக்கொள்ளப்படும் இறுதித் திகதியும் நேரமும் சம்பந்தமான அறிவித்தல்களுக்கு கவனம் கோரப்படுகின்றது.

வாராந்த வர்த்தமானிகளின் பிரசுரிக்கப்படுவதற்கான அறிவித்தல்கள் ஏற்றுக்கொள்ளப்படும் இறுதித் தினம் அவை வர்த்தமானியில் பிரசுரமாகும் திகதிக்கு இரண்டு வாரங்களுக்கு முந்திய வெள்ளிக்கிழமை, நண்பகல் 12.00 மணியாகும். இறுதித் திகதியும் நேரமும் குறிப்பிடும் அறிவித்தல்களான, பதவி-வெற்றிடங்கள் மற்றும் பரீட்சைகளுக்கு விண்ணப்பம் கோரும் அறிவித்தல்கள், கேள்விப்பத்திர அறிவித்தல்கள் அத்துடன் ஏல விற்பனைத் திகதியும் நேரமும் குறிப்பிடும் அறிவித்தல்கள் என்பன அவ்வவ் அறிவித்தல்களில் உள்ள விடயங்களில் அக்கறை செலுத்துவோர் ஆக்கபூர்வமாக பயனுறும் வகையில் அவை பிரசுரிக்கப்படுவதற்காக அரசாங்க அச்சுத்துக்கு அனுப்பிவைக்கப்படும் திகதியிலிருந்தும் அத்துடன் அவை பிரசுரமாகும் திகதியிலிருந்தும் போதிய கால அவகாசம் கொண்டதாக தயாரிக்கப்பட்டு அனுப்பிவைக்கப்பட வேண்டும் என சகல அரசாங்க திணைக்களங்கள், கூட்டுத்தாபனங்கள், சபைகள் ஆகியன அறிவுறுத்தப்படுகின்றன. அறிவித்தல்கள் தொடர்பிலான பிழைதிருத்தங்கள் சம்பந்தமாக செய்யப்படும் முறைப்பாடுகள் மற்றும் விசாரணைகள் என்பன வர்த்தமானியில் குறிப்பிட்ட அறிவித்தல்கள் பிரசுரமாகிய திகதியிலிருந்து மூன்று மாதங்கள் கழிந்த பின்னர் ஏற்றுக்கொள்ளப்படமாட்டா என்பதனை கவனத்திற்கொள்ளவும்.

வர்த்தமானப் பத்திரிகையில் பிரசுரமாகும் சகல அறிவித்தல்களும், அவை பிரசுரமாகும் திகதிக்கு இரண்டு வாரங்களுக்கு முன்னர், அதாவது 2022, மே மாதம் 13 ஆந் திகதி வெள்ளிக்கிழமை பிரசுரிக்கப்படவேண்டிய அறிவித்தல்கள் 2022, ஏப்பிரல் மாதம் 29 ஆந் திகதி நண்பகல் 12.00 மணிக்கு அல்லது அதற்கு முன்னர் கிடைக்கக்கூடியவாறு தபால் மூலம் அல்லது நேரில் சேர்ப்பிக்கப்பட வேண்டும்.

2006 ஆம் ஆண்டின் 19 ஆம் இலக்க, இலத்திரனியல் கொடுக்கல் வாங்கல் சட்டத்தின் 9 ஆம் பிரிவு

“ஏதேனும் பிரகடனம், விதி, ஒழுங்கு விதி, கட்டளை, துணை விதி, அறிவிப்பு அல்லது வேறு விடயம் வர்த்தமானியில் வெளியிடப்பட வேண்டுமென ஏதேனும் சட்டம் அல்லது சட்டவாக்கம் ஏற்பாடு செய்யுமிடத்து, அப்போது, அத்தகைய விதி, ஒழுங்குவிதி, கட்டளை, துணை விதி, அறிவிப்பு அல்லது வேறு விடயம் இலத்திரன் வடிவத்தில் வெளியிடப்பட்டு, அத்தகைய தேவைப்பாடு திருப்திப்படுத்தப்பட்டுள்ளதாகக் கருதப்படுதல் வேண்டும்.”

கங்காணி லியனகே,
அரசாங்க அழுத்தகர்.

அரசாங்க அச்சுத் திணைக்களம்,
கொழும்பு 8,
2022 ஆம் ஆண்டு சனவரி மாதம் 01 ஆந் திகதி.



இவ்வர்த்தமானியை www.documents.gov.lk எனும் இணையத்தளத்திலிருந்து பதிவிறக்கம் செய்ய முடியும்.

மாகாண சபை அறிவித்தல்கள்

குருநாகல் பிரதேச சபை

முன்னேற்றப்பட்ட பிரதேசமாக அறியப்படுத்தல்

1987 ஆம் ஆண்டின் 15 ஆம் இலக்க பிரதேச சபை சட்டத்தின் 134 ஆவது வாக்கியத்தின் (1) ஆவது உப வாக்கியத்தின் பிரதேச சபைக்கு விதிக்கப்பட்டுள்ள அதிகாரத்தின் படி பிரதேச சபை மூலம் 2019, கார்த்திகை மாதம் 21 ஆந் திகதி நடாத்தப்பட்ட மகா சபை கூட்டத்தில் தீர்வு இலக்கம் 05 இன் கீழ் சபையினால் அனுமதிப்பட்ட கீழ்க் குறிப்பிடப்படும் ஆலோசனைக்கு அதன் சட்டத்தில் மேல் குறிப்பிடப்பட்டுள்ள உப வாக்கியத்தில் உள்ளூராட்சி சபை ஆணையாளர் மூலம் கிடைக்கப் பெற்றுள்ள அதிகாரங்களின் பிரகாரம் குருநாகல் பரிபாலன மாவட்டத்தின் உள்ளூராட்சி உதவி ஆணையாளர் ஆக செயற்படும் என்னால் அனுமதியளிக்கப்பட்டுள்ளது என இத்தால் அறியத்தருகின்றேன்.

எம். டி. என். கருணாசேன,
உதவி உள்ளூராட்சி ஆணையாளர்,
குருநாகல் மாவட்டம்.

உதவி உள்ளூராட்சி ஆணையாளர் அலுவலகம்,
குருநாகல்,
2022, ஏப்பிரல் 04.

ஆலோசனை

1987 ஆம் ஆண்டின் 15 ஆம் இலக்க பிரதேச சபை சட்டத்தின் 134 (1) உப வாக்கியத்தில் பிரதேச சபைக்கு கிடைக்கப்பட்டுள்ள அதிகாரங்களின் படி குருநாகல் பிரதேச சபை எல்லைப் பிரதேசத்திற்குள் இருக்கும் பட்சத்தில் மற்றும் உப அறிக்கையில் விபரிக்கும் பிரதேசத்திற்கு அதிக பட்ச சேவையை வியாபிப்பதற்கு குருநாகல் பிரதேச சபை நடவடிக்கை எடுக்கப்பட்டுள்ளது என்பதனை முன்னேற்றப்பட்ட பிரதேசம் எனும் வகையில் ஏற்றுக் கொள்ள வேண்டும் எனவும் குருநாகல் பிரதேச சபையால் ஆலோசனை செய்யப்பட்டுள்ளது.

அவ் ஏற்றுக்கொள்ளப்பட்ட முன்மொழிவு தீர்மானத்திற்கு குருநாகல் மாவட்ட உதவி உள்ளூராட்சி ஆணையாளரின் அனுமதியை பெற்றுக் கொள்ள நடவடிக்கை எடுக்கப்பட வேண்டும் எனவும் குருநாகல் பிரதேச சபையால் ஆலோசனை செய்யப்படுகின்றது.

வடமேல் மாகாணத்தின் குருநாகல் மாவட்டத்தில் குருநாகல் பிரதேச சபை எல்லைப் பிரதேசத்திற்குள் ஹிரிபிட்டிய வீதி 03 எனும் பிரதேசத்தில் 0.34 சதுர கிலோ மீற்றர், சுற்றளவு கிலோ மீற்றர் 4.1 முன்னேற்றப்பட்ட பிரதேசமாக அறிவிக்கப்படுவதற்கு முன்மொழியப்பட்ட பிரதேசத்தின் புவியியல் வகைக் கணக்குகள் மற்றும் சம்பந்தப்பட்ட எல்லைப் பிரதேசத்தின் உரிமையாளர்களின் பெயர்ப் பட்டியல் -

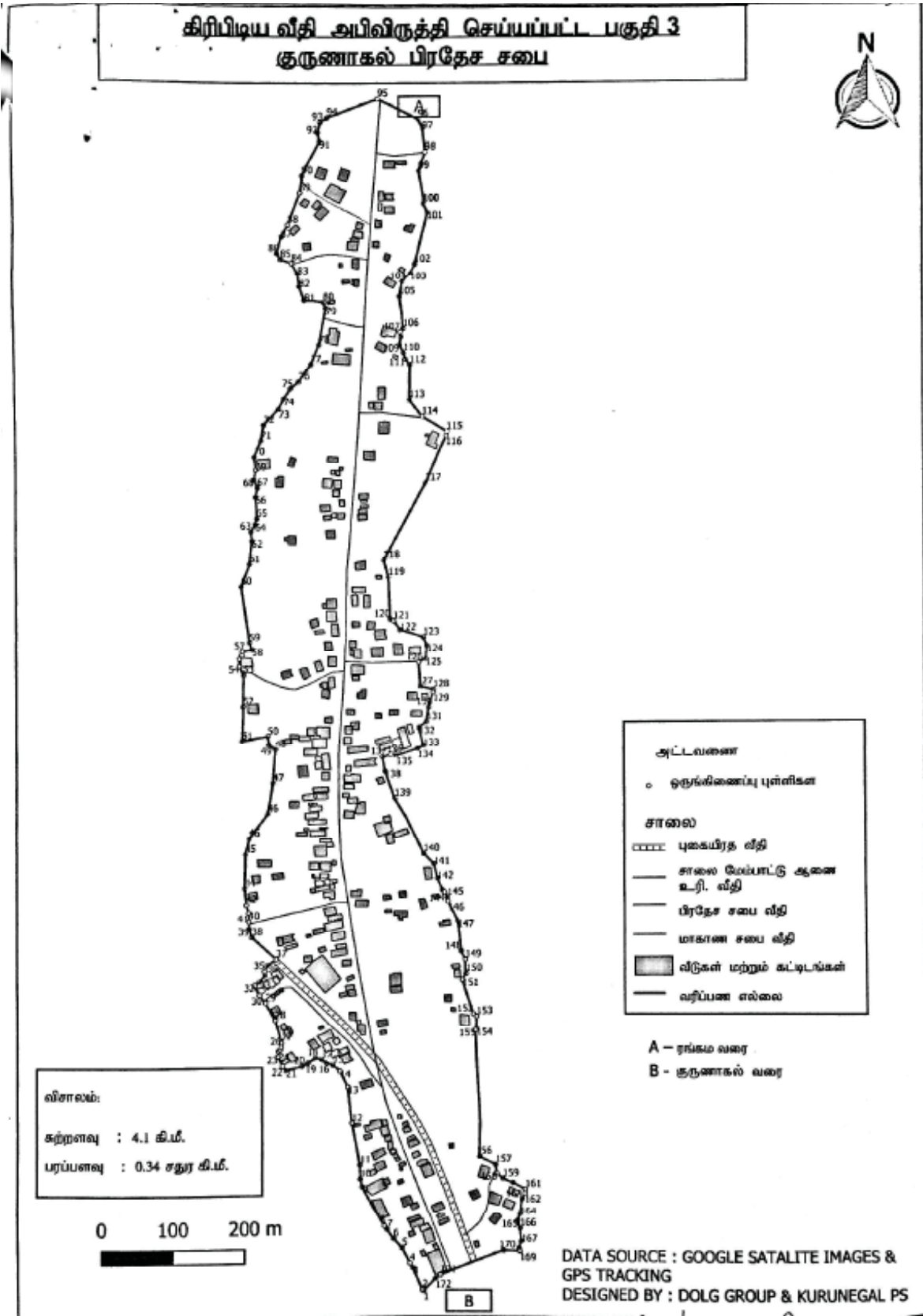
அட்சரேகை, தீர்க்க ரேகைகளின் அமைவு பற்றிய விபரம் - ஹிரிபிட்டிய வீதி

| தொடர் இல. | அட்ச ரேகை | தீர்க்க ரேகை | எல்லைக்குள் அமையப் பெற்றுள்ள உரிமையாளர்களின் விபரம் |
|-----------|-----------|--------------|--------------------------------------------------------------------|
| 1. | 7.558546° | 80.365960° | கூட்டுறவு கிராம வங்கி அமைந்துள்ள காணியின் எல்லை |
| 2. | 7.558560° | 80.365944° | திலகரத்ன என்பவருக்கு உரித்தான உரித்தான காணியின் எல்லை |
| 3. | 7.558829° | 80.365826° | சம்பத் என்பவருக்கு உரித்தான காணியின் எல்லை |
| 4. | 7.558892° | 80.365787° | திஸானாயக்க என்பவருக்கு உரித்தான காணியின் எல்லை |
| 5. | 7.559082° | 80.365687° | திருமதி கே. வை. ஏம். ரத்னாயக்க என்பவருக்கு உரித்தான காணியின் எல்லை |
| 6. | 7.559174° | 80.365601° | ஆர். சுரங்க பீரிஸ் என்பவருக்கு உரித்தான காணியின் எல்லை |
| 7. | 7.559314° | 80.365498° | |
| 8. | 7.559365° | 80.365458° | |

| தொடர் இல. | அட்ச ரேகை | தீர்க்க ரேகை | எல்லைக்குள் அமையப் பெற்றுள்ள உரிமையாளர்களின் விபரம் |
|-----------|-----------|--------------|--------------------------------------------------------------|
| 9. | 7.559865° | 80.365179° | ஐ. பீ. எஸ். நெத்தசிங்க என்பவருக்கு உரித்தான காணியின் எல்லை |
| 10. | 7.559959° | 80.365156° | திருமதி லீலாவதீ என்பவருக்கு உரித்தான காணியின் எல்லை |
| 11. | 7.560134° | 80.365149° | எம். குலதாங்க என்பவருக்கு உரித்தான காணியின் எல்லை |
| 12. | 7.560666° | 80.365050° | எச். எம். ஹேமபால என்பவருக்கு உரித்தான காணியின் எல்லை |
| 13. | 7.561128° | 80.365001° | சமிந்த என்பவருக்கு உரித்தான காணியின் எல்லை |
| 14. | 7.561323° | 80.364903° | எஸ். சீ. ஏ. என் குணசிங்க என்பவருக்கு உரித்தான காணியின் எல்லை |
| 15. | 7.561404° | 80.364808° | எம். கே. ரத்னாயக்க என்பவருக்கு உரித்தான காணியின் எல்லை |
| 16. | 7.561428° | 80.364729° | திருமதி பீ. பீ. குணவதீ என்பவருக்கு உரித்தான காணியின் எல்லை |
| 17. | 7.561469° | 80.364668° | திருமதி பீ. யூ. குமார என்பவருக்கு உரித்தான காணியின் எல்லை |
| 18. | 7.561494° | 80.364592° | ஐ. பீ. விக்கிரமசிங்க என்பவருக்கு உரித்தான காணியின் எல்லை |
| 19. | 7.561428° | 80.364494° | |
| 20. | 7.561393° | 80.364418° | |
| 21. | 7.561342° | 80.364214° | |
| 22. | 7.561393° | 80.364171° | |
| 23. | 7.561506° | 80.364109° | |
| 24. | 7.561580° | 80.364121° | |
| 25. | 7.561599° | 80.364144° | |
| 26. | 7.561634° | 80.364153° | |
| 27. | 7.561684° | 80.364154° | திருமதி சோமா பஸ்நாயக்க என்பவருக்கு உரித்தான காணியின் எல்லை |
| 28. | 7.561971° | 80.364079° | திருமதி கே. எம். மாலனிகா என்பவருக்கு உரித்தான காணியின் எல்லை |
| 29. | 7.562192° | 80.363956° | குமாரசிங்க பஸ்நாயக்க என்பவருக்கு உரித்தான காணியின் எல்லை |
| 30. | 7.562291° | 80.363881° | |
| 31. | 7.562399° | 80.363823° | |
| 32. | 7.562421° | 80.363821° | |
| 33. | 7.562465° | 80.363886° | |
| 34. | 7.562544° | 80.363949° | |
| 35. | 7.562592° | 80.363944° | |
| 36. | 7.562668° | 80.363980° | திருமதி கே. எம். மாலனிகா என்பவருக்கு உரித்தான காணியின் எல்லை |
| 37. | 7.562743° | 80.364092° | |
| 38. | 7.563031° | 80.363783° | |
| 39. | 7.563141° | 80.363747° | |
| 40. | 7.563237° | 80.363747° | |
| 41. | 7.563342° | 80.363738° | |
| 42. | 7.563431° | 80.363715° | |
| 43. | 7.563648° | 80.363692° | |
| 44. | 7.564080° | 80.363696° | |
| 45. | 7.564283° | 80.363751° | |
| 46. | 7.564595° | 80.363985° | பீ. எம். என். பஸ்நாயக்க என்பவருக்கு உரித்தான காணியின் எல்லை |
| 47. | 7.564984° | 80.364058° | பீ. கே. பஸ்நாயக்க என்பவருக்கு உரித்தான காணியின் எல்லை |

| தொடர் இல. | அட்ச ரேகை | தீர்க்க ரேகை | எல்லைக்குள் அமையப் பெற்றுள்ள உரிமையாளர்களின் விபரம் |
|--------------|-----------|--------------|---------------------------------------------------------------------------|
| 48. | 7.565417° | 80.364089° | திருமதி டப். எம். சீ. எம். ஜே. மெனிகே என்பவருக்கு உரித்தான காணியின் எல்லை |
| 49. | 7.565474° | 80.364010° | எஸ். பீ. எம். கருணாரத்ன என்பவருக்கு உரித்தான காணியின் எல்லை |
| 50. | 7.565583° | 80.363992° | எஸ். பீ. எம். பிரேமரத்ன என்பவருக்கு உரித்தான காணியின் எல்லை |
| 51. | 7.565520° | 80.363662° | எஸ். பீ. எம். பிரேமரத்ன என்பவருக்கு உரித்தான காணியின் எல்லை |
| 52. | 7.565948° | 80.363677° | ஈ. போயகொட என்பவருக்கு உரித்தான காணியின் எல்லை |
| 53. | 7.566371° | 80.363686° | |
| 54. | 7.566479° | 80.363632° | |
| 55. | 7.566571° | 80.363630° | |
| 56. | 7.566626° | 80.363666° | |
| 57. | 7.566675° | 80.363674° | |
| 58. | 7.566698° | 80.363801° | |
| 59. | 7.566784° | 80.363766° | |
| 60. | 7.567501° | 80.363663° | டீ. எச். எல். சில்வா என்பவருக்கு உரித்தான காணியின் எல்லை |
| 61. | 7.567784° | 80.363772° | டீ. எம். எஸ். கே. பஸ்நாயக்க என்பவருக்கு உரித்தான காணியின் எல்லை |
| 62. | 7.568087° | 80.363806° | அபேருவன் என்பவருக்கு உரித்தான காணியின் எல்லை |
| 63. | 7.568202° | 80.363793° | |
| 64. | 7.568294° | 80.363850° | பீ. எம். ஆனந்த என்பவருக்கு உரித்தான காணியின் எல்லை |
| 65. | 7.568367° | 80.363868° | |
| 66. | 7.568641° | 80.363853° | |
| 67. | 7.568757° | 80.363875° | |
| 68. | 7.568861° | 80.363833° | |
| 69. | 7.568984° | 80.363856° | |
| 70. | 7.569156° | 80.363836° | ஹேரத் என்பவருக்கு உரித்தான காணியின் எல்லை |
| 71. | 7.569363° | 80.363923° | |
| 72. | 7.569557° | 80.363957° | திருமதி மல்லிகா அபேருவன் என்பவருக்கு உரித்தான காணியின் எல்லை |
| 73. | 7.569769° | 80.364152° | |
| 74. | 7.569890° | 80.364217° | |
| 75. | 7.570008° | 80.364299° | |
| 76. | 7.570105° | 80.364412° | |
| 77. | 7.570316° | 80.364557° | |
| 78. | 7.570575° | 80.364670° | |
| 79. | 7.571034° | 80.364759° | |
| 80. | 7.571110° | 80.364728° | |
| 81. | 7.571138° | 80.364483° | |
| 82. | 7.571313° | 80.364423° | |
| 83. | 7.571488° | 80.364400° | |
| 84. | 7.571619° | 80.364323° | |
| 85. | 7.571675° | 80.364186° | |
| 86. | 7.571746° | 80.364132° | |

| தொடர் இல. | அட்ச ரேகை | தீர்க்க ரேகை | எல்லைக்குள் அமையப் பெற்றுள்ள உரிமையாளர்களின் விபரம் |
|-----------|-----------|--------------|------------------------------------------------------------------|
| 125. | 7.566570° | 80.366022° | பாலித்த என்பவருக்கு உரித்தான காணியின் எல்லை |
| 126. | 7.566525° | 80.365931° | |
| 127. | 7.566208° | 80.365955° | திருமதி டீ. எம். ஜே. யஷோதா என்பவருக்கு உரித்தான காணியின் எல்லை |
| 128. | 7.566172° | 80.366113° | |
| 129. | 7.566138° | 80.366110° | ஏ. எம். சீ. கே. பண்டார என்பவருக்கு உரித்தான காணியின் எல்லை |
| 130. | 7.565946° | 80.366053° | |
| 131. | 7.565762° | 80.366025° | ரங்கம விகாரைக்கு உரித்தான காணியின் எல்லை |
| 132. | 7.565688° | 80.365926° | |
| 133. | 7.565459° | 80.366984° | எஸ். பீ. எம். என். பண்டார என்பவருக்கு உரித்தான காணியின் எல்லை |
| 134. | 7.565420° | 80.365912° | |
| 135. | 7.565335° | 80.365640° | |
| 136. | 7.565346° | 80.365570° | |
| 137. | 7.565314° | 80.365465° | |
| 138. | 7.565132° | 80.365494° | |
| 139. | 7.564780° | 80.365619° | எம். ஜயகொடி என்பவருக்கு உரித்தான காணியின் எல்லை |
| 140. | 7.564080° | 80.365987° | எஸ். எம். டீ. சமரகோன் என்பவருக்கு உரித்தான காணியின் எல்லை |
| 141. | 7.563955° | 80.366113° | ஆர். எம். சேனாரத்ன என்பவருக்கு உரித்தான காணியின் எல்லை |
| 142. | 7.563770° | 80.366161° | |
| 143. | 7.563620° | 80.366227° | |
| 144. | 7.563593° | 80.366255° | |
| 145. | 7.563531° | 80.366286° | |
| 146. | 7.563478° | 80.366294° | கே. பீ. என். ஓலகம என்பவருக்கு உரித்தான காணியின் எல்லை |
| 147. | 7.563227° | 80.366417° | |
| 148. | 7.562835° | 80.366461° | |
| 149. | 7.562729° | 80.366509° | |
| 150. | 7.562551° | 80.366515° | |
| 151. | 7.562475° | 80.366473° | |
| 152. | 7.562040° | 80.366607° | |
| 153. | 7.562006° | 80.366648° | |
| 154. | 7.561848° | 80.366647° | |
| 155. | 7.561836° | 80.366632° | |
| 156. | 7.560234° | 80.366676° | டீ. எம். திலானாயக்க என்பவருக்கு உரித்தான காணியின் எல்லை |
| 157. | 7.560133° | 80.366881° | |
| 158. | 7.560025° | 80.366899° | |
| 159. | 7.559958° | 80.366976° | பீ. டீ. எஸ். ஆர். விஜேசுந்தர என்பவருக்கு உரித்தான காணியின் எல்லை |
| 160. | 7.559909° | 80.367104° | |
| 161. | 7.559823° | 80.367260° | |
| 162. | 7.559774° | 80.367253° | |



குருநாகல் பிரதேச சபை

முன்னேற்றப்பட்ட பிரதேசமாக அறியப்படுத்தல்

1987 ஆம் ஆண்டின் 15 ஆம் இலக்க பிரதேச சபை சட்டத்தின் 134 ஆவது வாக்கியத்தின் (1) ஆவது உப வாக்கியத்தின் பிரதேச சபைக்கு விதிக்கப்பட்டுள்ள அதிகாரத்தின் படி பிரதேச சபை மூலம் 2019 கார்த்திகை மாதம் 21 ஆந் திகதி நடாத்தப்பட்ட மகா சபை கூட்டத்தில் தீர்வு இலக்கம் 05 இன் கீழ் சபையினால் அனுமதிக்கப்பட்ட கீழ் குறிப்பிடப்படும் ஆலோசனைக்கு அதன் சட்டத்தில் மேல் குறிப்பிடப்பட்டுள்ள உப வாக்கியத்தில் உள்ளூராட்சி சபை ஆணையாயர் மூலம் கிடைக்கப் பெற்றுள்ள அதிகாரங்களின் பிரகாரம் குருணாகல் பரிபாலன மாவட்டத்தின் உள்ளூராட்சி உதவி ஆணையாளர் ஆக செயற்படும் என்னால் அனுமதியளிக்கப்பட்டுள்ளது என இத்தால் அறியத்தருகின்றேன்.

எம். டி. என். கருணாசேன,
உதவி உள்ளூராட்சி ஆணையாளர்,
குருணாகல் மாவட்டம்.

உதவி உள்ளூராட்சி ஆணையாளர் காரியாலயத்திலே,
குருணாகல்
2022, ஏப்பிரல் 04.

தீர்மானம்

1987 ஆம் ஆண்டின் 15 ஆம் இலக்க பிரதே சபை சட்டத்தின் 134 (1) உப வாக்கியத்தில் பிரதேச சபைக்கு கிடைக்கப்பட்டுள்ள அதிகாரங்களின் படி குருணாகல் பிரதேச சபை எல்லைப் பிரதேசத்திற்குள் இருக்கும் பட்சத்தில் மற்றும் உப அறிக்கையில் விபரிக்கும் பிரதேசத்திற்கு அதிக பட்ச சேவையை வியாபிப்பதற்கு குருணாகல் பிரதேச சபை நடவடிக்கை எடுக்கப்பட்டுள்ளது என்பதனை முன்னேற்றப்பட்ட பிரதேசம் எனும் வகையில் ஏற்றுக் கொள்ள வேண்டும் எனவும் குருணாகல் பிரதேச சபையால் ஆலோசனை செய்யப்பட்டுள்ளது.

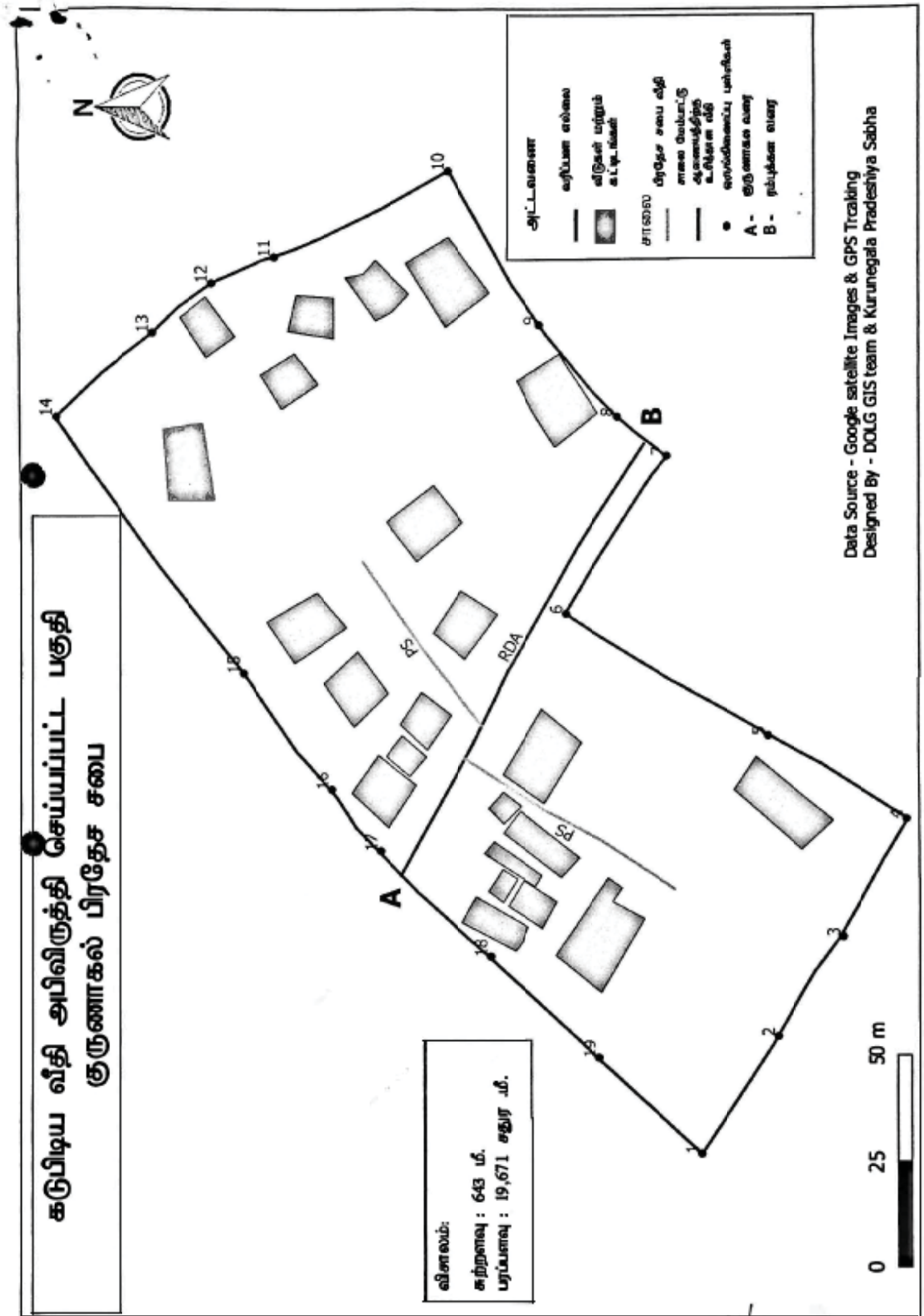
அவ் ஏற்றுக்கொள்ளப்பட்ட முன்மொழிவு தீர்மானத்திற்கு குருணாகல் மாவட்ட உதவி உள்ளூராட்சி ஆணையாளரின் அனுமதியை பெற்றுக் கொள்ள நடவடிக்கை எடுக்கப்பட வேண்டும் எனவும் குருணாகல் பிரதேச சபையால் ஆலோசனை செய்யப்படுகின்றது.

வடமேல் மாகாணத்தின் குருணாகல் மாவட்டத்தில் குருணாகல் பிரதேச சபை எல்லைப் பிரதேசத்திற்குள் கட்டுபிட்டிய வீதி எனும் பிரதேசத்தில் 19.671 சதுர கிலோ மீற்றர், சுற்றளவு கிலோ மீற்றர் 643 முன்னேற்றப்பட்ட பிரதேசமாக அறிவிக்கப்படுவதற்கு முன்மொழியப்பட்ட பிரதேசத்தின் புவியியல் வகைக் கணக்குகள் மற்றும் சம்பந்தப்பட்ட எல்லைப் பிரதேசத்தின் உரிமையாளர்களின் பெயர்ப் பட்டியல்.

அட்ச ரேகை, தீர்க்க ரேகைகளின் அமைவு பற்றிய விபரம் - கட்டுபிட்டிய வீதி

| தொடர் இல. | அட்ச ரேகை | தீர்க்க ரேகை | எல்லைக்குள் அமையப் பெற்றுள்ள உரிமையாளர்களின் விபரம் |
|-----------|-----------------------|------------------------|-----------------------------------------------------------------------------------------------------------------------|
| 1. | 7.437029 ⁰ | 80.337838 ⁰ | ஜே. நலார்டின் என்பவருக்கு உரித்தான காணியின் எல்லை திருமதி ஜே. ஏம். சீ. தமயந்தி என்பவருக்கு உரித்தான காணியின் எல்லை |
| 2. | 7.436864 ⁰ | 80.338057 ⁰ | |
| 3. | 7.436761 ⁰ | 80.338279 ⁰ | |
| 4. | 7.436607 ⁰ | 80.338508 ⁰ | எம். ஜே. தம்கம்பொல என்பவருக்கு உரித்தான காணியின் எல்லை |
| 5. | 7.436872 ⁰ | 80.338731 ⁰ | |
| 6. | 7.437322 ⁰ | 80.338975 ⁰ | இலங்கை மின்சார சபைக்கு உரித்தான காணியின் எல்லை |
| 7. | 7.437119 ⁰ | 80.339278 ⁰ | |
| 8. | 7.437187 ⁰ | 80.339387 ⁰ | விபுல லியனகே என்பவருக்கு உரித்தான காணியின் எல்லை |

| தொடர் இல. | அட்த்ர த்ரோகை | தீர்க்கத்ர த்ரோகை | எல்லைக்குள் அமையப் பெற்றுள்ள உரிமையாளர்களின் விபரம் |
|-----------|-----------------------|-------------------------|--------------------------------------------------------------|
| 9. | 7.437346 ⁰ | 80.339605 ⁰ | அஜித் மாயாத்ரன்ன என்பவருக்கு உரித்தான காணியின் எல்லை |
| 10. | 7.437551 ⁰ | 80.339932 ⁰ | |
| 11. | 7.437845 ⁰ | 80.3398819 ⁰ | |
| 12. | 7.438084 ⁰ | 80.339734 ⁰ | டீ. ஜே. அபேதேசுர என்பவருக்கு உரித்தான காணியின் எல்லை |
| 13. | 7.438203 ⁰ | 80.339603 ⁰ | கே. ஞானதிலக என்பவருக்கு உரித்தான காணியின் எல்லை |
| 14. | 7.438389 ⁰ | 80.339436 ⁰ | ஜே. எம். ஏ. த்ரமரவீர என்பவருக்கு உரித்தான காணியின் எல்லை |
| 15. | 7.438012 ⁰ | 80.338907 ⁰ | ஏ. எம். வீரதிங்க என்பவருக்கு உரித்தான காணியின் எல்லை |
| 16. | 7.437842 ⁰ | 80.338687 ⁰ | கேதிரிதிங்க என்பவருக்கு உரித்தான காணியின் எல்லை |
| 17. | 7.437706 ⁰ | 80.338477 ⁰ | ஜயந்த என்பவருக்கு உரித்தான காணியின் எல்லை |
| 18. | 7.437440 ⁰ | 80.338238 ⁰ | திருமதி ரீட்டா த்ராந்தனி என்பவருக்கு உரித்தான காணியின் எல்லை |
| 19. | 7.437286 ⁰ | 80.338103 ⁰ | |



குருநாகல் பிரதேச சபை

முன்னேற்றப்பட்ட பிரதேசமாக அறியப்படுத்தல்

1987 ஆம் ஆண்டின் 15 ஆம் இலக்கமுடைய பிரதேச சபை சட்டத்தின் 134 ஆவது வாக்கியத்தின் (1) ஆவது உப வாக்கியத்தின் பிரதேச சபைக்கு விதிக்கப்பட்டுள்ள அதிகாரத்தின் படி பிரதேச சபை மூலம் 2019, கார்த்திகை மாதம் 21 ஆந் திகதி நடாத்தப்பட்ட மகா சபை கூட்டத்தில் தீர்வு இலக்கம் 05 இன் கீழ் சபையினால் அனுமதிப்பட்ட கீழ் குறிப்பிடப்படும் ஆலோசனைக்கு அதன் சட்டத்தில் மேல் குறிப்பிடப்பட்டுள்ள உப வாக்கியத்தில் உள்ளூராட்சி சபை ஆணையாளர் மூலம் கிடைக்கப் பெற்றுள்ள அதிகாரங்களின் பிரகாரம் குருநாகல் பரிபாலன மாவட்டத்தின் உள்ளூராட்சி உதவி ஆணையாளராக செயற்படும் என்னால் அனுமதியளிக்கப்பட்டுள்ளது என இத்தால் அறியத்தருகின்றேன்.

எம். டி. என். கருணாசேன,
உதவி உள்ளூராட்சி ஆணையாளர்,
குருநாகல் மாவட்டம்.

உதவி உள்ளூராட்சி ஆணையாளர் காரியாலயம்,
குருநாகல்,
2022, ஏப்பிரல் 04.

தீர்மானம்

1987 ஆம் ஆண்டின் 15 ஆம் இலக்க பிரதேச சபை சட்டத்தின் 134 (1) உப வாக்கியத்தில் பிரதேச சபைக்கு கிடைக்கப்பட்டுள்ள அதிகாரங்களின் படி குருநாகல் பிரதேச சபை எல்லைப் பிரதேசத்திற்குள் இருக்கும் பட்சத்தில் மற்றும் உப அறிக்கையில் விபரிக்கும் பிரதேசத்திற்கு சேவையை வியாபிப்பதற்கு குருநாகல் பிரதேச சபை நடவடிக்கை எடுக்கப்பட்டுள்ளது என்பதனை முன்னேற்றப்பட்ட பிரதேசம் எனும் வகையில் ஏற்றுக் கொள்ள வேண்டும் எனவும் குருநாகல் பிரதேச சபையால் ஆலோசனை செய்யப்பட்டுள்ளது.

அவ் ஏற்றுக்கொள்ளப்பட்ட முன்மொழிவு தீர்மானத்திற்கு குருநாகல் மாவட்ட உதவி உள்ளூராட்சி ஆணையாளரின் அனுமதியை பெற்றுக் கொள்ள நடவடிக்கை எடுக்கப்பட வேண்டும் எனவும் குருநாகல் பிரதேச சபையால் ஆலோசனை செய்யப்படுகின்றது.

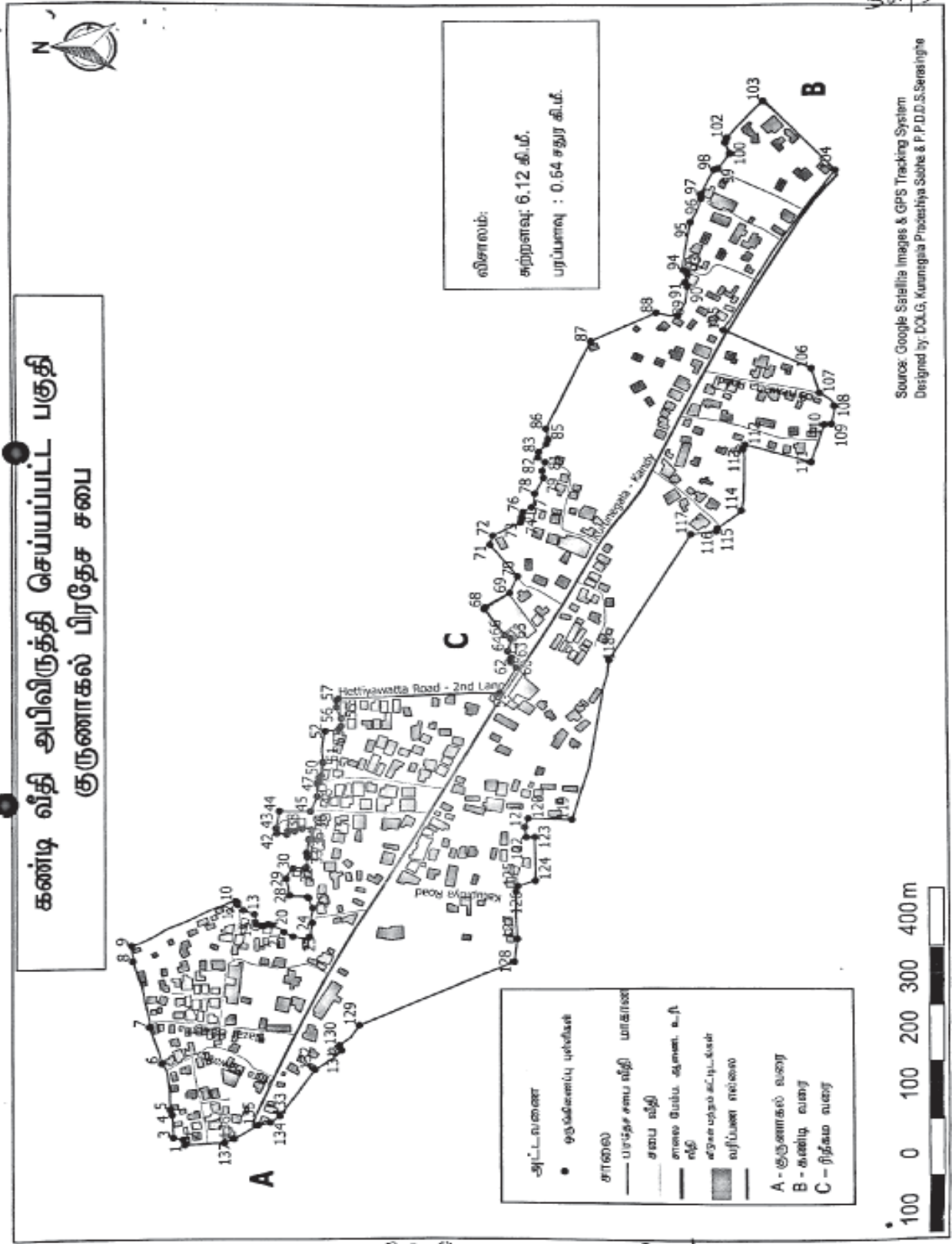
வடமேல் மாகாணத்தின் குருநாகல் மாவட்டத்தில் குருநாகல் பிரதேச சபை எல்லைப் பிரதேசத்திற்குள் கண்டி வீதி எனும் பிரதேசத்தில் 0.64 சதுர கிலோ மீற்றர், சுற்றளவு கிலோ மீற்றர் 6.12 முன்னேற்றப்பட்ட பிரதேசமாக அறிவிக்கப்படுவதற்கு முன்மொழியப்பட்ட பிரதேசத்தின் புவியியல்வகைக்கணக்குகள் மற்றும் சம்பந்தப்பட்ட எல்லைப் பிரதேசத்தின் உரிமையாளர்களின் பெயர்ப் பட்டியல்.

| தொடர் இல. | அட்ச ரேகை | தீர்க்க ரேகை | எல்லைக்குள் அமையப் பெற்றுள்ள உரிமையாளர்களின் விபரம் |
|-----------|-----------|--------------|---------------------------------------------------------------------|
| 1 | 7.478870° | 80.382555° | ஜே. எஸ். ஏ. ஐவாஸ் என்பவருக்கு உரித்தான எல்லை |
| 2 | 7.478903° | 80.382641° | ஜே. எஸ். ஏ. அஜ்வர் என்பவருக்கு உரித்தான எல்லை |
| 3 | 7.479046° | 80.382675° | ஏ. ஆர். பல்லீ என்பவருக்கு உரித்தான எல்லை |
| 4 | 7.479065° | 80.383071° | திருமதி. எம். எச். எப். அருஷியா என்பவருக்கு உரித்தான காணியின் எல்லை |
| 5 | 7.479105° | 80.383160° | எம். பீ. எம். பாருக் என்பவருக்கு உரித்தான காணியின் எல்லை |
| 6 | 7.479234° | 80.383951° | ஹுசேன் மொஹமட் என்பவருக்கு உரித்தான காணியின் எல்லை |
| 7 | 7.479427° | 80.384587° | மொஹமட் சாலி என்பவருக்கு உரித்தான காணியின் எல்லை |
| 8 | 7.479685 | 80.385730° | திருமதி எம். எஸ். சித்தி அசீமா என்பவருக்கு உரித்தான காணியின் எல்லை |
| 9 | 7.479709° | 80.385991° | |
| 10 | 7.478078° | 80.386752° | திருமதி எம். எஸ். சித்தி ரிஹானா என்பவருக்கு உரித்தான காணியின் எல்லை |
| 11 | 7.478058° | 80.386733° | எம். எஸ். எம். முவஜீத் என்பவருக்கு உரித்தான காணியின் எல்லை |

| தொடர் இல. | அட்ச ரேகை | தீர்க்க ரேகை | எல்லைக்குள் அமையப் பெற்றுள்ள உரிமையாளர்களின் விபரம் |
|--------------|-----------|--------------|----------------------------------------------------------------------|
| 12 | 7.478052° | 80.386696° | எம். எஸ். எம். ஹபீல் என்பவருக்கு உரித்தான காணியின் எல்லை |
| 13 | 7.477960° | 80.386594° | அரபி பாடசாலைக்கு உரித்தான காணியின் எல்லை |
| 14 | 7.477795° | 80.386524° | எம். எஸ். எம். முவ்ஜுத் என்பவருக்கு உரித்தான காணியின் எல்லை |
| 15 | 7.477779° | 80.386389° | எம். எஸ். எம். பெரோஸ் என்பவருக்கு உரித்தான காணியின் எல்லை |
| 16 | 7.477764° | 80.386352° | எம். எம். ஸாஜிதா பர்வின் என்பவருக்கு உரித்தான காணியின் எல்லை |
| 17 | 7.477671° | 80.386324° | ரிஸ்கான் என்பவருக்கு உரித்தான காணியின் எல்லை |
| 18 | 7.477639° | 80.386326° | எம். எம். ஸாஜிதா பர்வின் என்பவருக்கு உரித்தான காணியின் எல்லை |
| 19 | 7.477573° | 80.386352° | எம். எஸ். எம். ஹபீல் என்பவருக்கு உரித்தான காணியின் எல்லை |
| 20 | 7.477509° | 80.386333° | எம். என். எம். பாயிஸ் என்பவருக்கு உரித்தான காணியின் எல்லை |
| 21 | 7.477330° | 80.386211° | எம். எச். எம். நஸாஹிர் என்பவருக்கு உரித்தான காணியின் எல்லை |
| 22 | 7.477187° | 80.386135° | எம். ஜி. எம். சப்ரான் என்பவருக்கு உரித்தான காணியின் எல்லை |
| 23 | 7.476925° | 80.386133° | எம். எஸ். எம். ஹஷீல் என்பவருக்கு உரித்தான காணியின் எல்லை |
| 24 | 7.476881° | 80.386373° | எம். ஜே. எம். இயப்தீன் என்பவருக்கு உரித்தான காணியின் எல்லை |
| 25 | 7.476875° | 80.386618° | எம். ஜே. எம். வஹப்தீன் என்பவருக்கு உரித்தான காணியின் எல்லை |
| 26 | 7.476939° | 80.386797° | பொது காணி |
| 27 | 7.476958° | 80.386815° | எம். சீ. ஏ. ரஸாப் என்பவருக்கு உரித்தான காணியின் எல்லை |
| 28 | 7.477238° | 80.386846° | மொஹமதியா என்பவருக்கு உரித்தான எண்ணெய் ஆலை அமைந்துள்ள காணியின் எல்லை |
| 29 | 7.477294° | 80.387122° | என். எம். ஏ. அசீஸ் என்பவருக்கு உரித்தான காணியின் எல்லை |
| 30 | 7.477182° | 80.387305° | கே. ஏ. எல். வீரகோன் என்பவருக்கு உரித்தான காணியின் எல்லை |
| 31 | 7.477006° | 80.387300° | } எம். சீ. ஏ. ரஸாப் என்பவருக்கு உரித்தான காணியின் எல்லை |
| 32 | 7.476979° | 80.387326° | |
| 33 | 7.476962° | 80.387488° | கே. ஏ. எல். வீரகோன் என்பவருக்கு உரித்தான காணியின் எல்லை |
| 34 | 7.476973 | 80.387573° | கெப்டின் என்பவருக்கு உரித்தான காணியின் எல்லை |
| 35 | 7.476939° | 80.387806° | } ஏ. தர்மசேன என்பவருக்கு உரித்தான காணியின் எல்லை |
| 36 | 7.476904° | 80.387820° | |
| 37 | 7.476896° | 80.387969° | |
| 38 | 7.477042° | 80.387991° | } எஸ். எச். சஹீம் என்பவருக்கு உரித்தான காணியின் எல்லை |
| 39 | 7.477166° | 80.387945° | |
| 40 | 7.477260° | 80.387954° | |
| 41 | 7.477280° | 80.387892° | ஏ. செல்லமுத்து என்பவருக்கு உரித்தான காணியின் எல்லை |
| 42 | 7.477440° | 80.387912° | வீரகோன் என்பவருக்கு உரித்தான காணியின் எல்லை |
| 43 | 7.477449° | 80.388005° | வீரகோன் லயனல் என்பவருக்கு உரித்தான காணியின் எல்லை |
| 44. | 7.477399° | 80.388299° | ரிஷ்மி என்பவருக்கு உரித்தான காணியின் எல்லை |
| 45 | 7.476910° | 80.388289° | எம். ஏ. பீ. எஸ். பண்டாரநாயக்க என்பவருக்கு உரித்தான காணியின் எல்லை |
| 46 | 7.476802° | 80.388546° | எச். எம். பீ. ஹேரத் என்பவருக்கு உரித்தான காணியின் எல்லை |
| 47 | 7.476808° | 80.388770° | எச். எல். எம். எப். ரஹ்மதுல்லாஹ் என்பவருக்கு உரித்தான காணியின் எல்லை |
| 48 | 7.476776° | 80.388796° | எம். எச். எம். முபாரக் என்பவருக்கு உரித்தான காணியின் எல்லை |
| 49 | 7.476778° | 80.388873° | உபாலி குலசேன என்பவருக்கு உரித்தான காணியின் எல்லை |

| தொடர் இல. | அட்ச ரேகை | தீர்க்க ரேகை | எல்லைக்குள் அமையப் பெற்றுள்ள உரிமையாளர்களின் விபரம் |
|-----------|-----------|--------------|---------------------------------------------------------------------|
| 50 | 7.476744° | 80.388913° | எஸ். சுல்தா என்பவருக்கு உரித்தான காணியின் எல்லை |
| 51 | 7.476720° | 80.389142° | திருமதி என். கே. வருணி என்பவருக்கு உரித்தான காணியின் எல்லை |
| 52 | 7.476680° | 80.389679° | ஏ. ஆர். எம். பஸன் என்பவருக்கு உரித்தான காணியின் எல்லை |
| 53 | 7.476469° | 80.389703° | } ஜே. எம். நஸ்ரீ என்பவருக்கு உரித்தான காணியின் எல்லை |
| 54 | 7.476429° | 80.389763° | |
| 55 | 7.476425° | 80.389898° | காஜா மொஹிதீன் என்பவருக்கு உரித்தான காணியின் எல்லை |
| 56 | 7.476499° | 80.390089° | எம். எம். எம். சுல்பி என்பவருக்கு உரித்தான காணியின் எல்லை |
| 57 | 7.476500° | 80.390211° | } எஸ். சுல்தான் என்பவருக்கு உரித்தான காணியின் எல்லை |
| 58 | 7.476469° | 80.390242° | |
| 59 | 7.473934° | 80.390333° | எல். ஈ. சீ. மொஹிதீன் என்பவருக்கு உரித்தான காணியின் எல்லை |
| 60 | 7.473679° | 80.390769° | ஹேமாஸ் தனியார் நிறுவனத்திற்கு உரித்தான காணியின் எல்லை |
| 61 | 7.473763° | 80.390865° | ஜே. எம். டி. வீ. பீரிஸ் என்பவருக்கு உரித்தான காணியின் எல்லை |
| 62 | 7.473774° | 80.390916° | } மொஹமட் சதாபு என்பவருக்கு உரித்தான காணியின் எல்லை |
| 63 | 7.473754° | 80.390941° | |
| 64 | 7.473812° | 80.391047° | சீ. எஸ். கிறிஸ்டியன் பெர்னான்டோ என்பவருக்கு உரித்தான காணியின் எல்லை |
| 65 | 7.473769° | 80.391272° | திருமதி வீ. எம். டி. நயனாகுமாரி என்பவருக்கு உரித்தான காணியின் எல்லை |
| 66 | 7.473861° | 80.391328° | கே. எம். ஆர். வீரசிங்க என்பவருக்கு உரித்தான காணியின் எல்லை |
| 67 | 7.474176° | 80.391777° | டப். ஏ. தயானந்த என்பவருக்கு உரித்தான காணியின் எல்லை |
| 68 | 7.474166° | 80.391808° | எம். எஸ். எம். நெளஷாட் என்பவருக்கு உரித்தான காணியின் எல்லை |
| 69 | 7.473782° | 80.392056° | } திருமதி ஜெமீலா உம்மா என்பவருக்கு உரித்தான காணியின் எல்லை |
| 70 | 7.473655° | 80.392345° | |
| 71 | 7.474090° | 80.392892° | } எம். ஆர். எம். ஹாரிஸ் என்பவருக்கு உரித்தான காணியின் எல்லை |
| 72 | 7.474047° | 80.393050° | |
| 73 | 7.473610° | 80.393272° | } ஆர். எஸ். பெரேரா என்பவருக்கு உரித்தான காணியின் எல்லை |
| 74 | 7.473586° | 80.393332° | |
| 75 | 7.473592° | 80.393365° | } ஆர். எஸ். பெரேரா என்பவருக்கு உரித்தான காணியின் எல்லை |
| 76 | 7.473566° | 80.393463° | |
| 77 | 7.473432° | 80.393543° | } திருமதி டிக்கிரி மெனிகா என்பவருக்கு உரித்தான காணியின் எல்லை |
| 78 | 7.473382° | 80.393776° | |
| 79 | 7.473286° | 80.394025° | } திருமதி எஸ். ஏ. எம். ஹனீபா என்பவருக்கு உரித்தான காணியின் எல்லை |
| 80 | 7.473304° | 80.394157° | |
| 81 | 7.473258° | 80.394307° | } அபேரத்ன என்பவருக்கு உரித்தான காணியின் எல்லை |
| 82 | 7.473380° | 80.394384° | |
| 83 | 7.473368° | 80.394477° | } டப். மைக்கல் என்பவருக்கு உரித்தான காணியின் எல்லை |
| 84 | 7.473239° | 80.394619° | |
| 85 | 7.473214° | 80.394695° | எம். எஸ். எம். நெளஷாட் என்பவருக்கு உரித்தான காணியின் எல்லை |

| தொடர் இல. | அட்ச ரேகை | தீர்க்க ரேகை | எல்லைக்குள் அமையப் பெற்றுள்ள உரிமையாளர்களின் விபரம் |
|-----------|-----------|--------------|--------------------------------------------------------------|
| 121 | 7.473546° | 80.388005° | } திருமதி சித்ரா குமாரி என்பவருக்கு உரித்தான காணியின் எல்லை |
| 122 | 7.473527° | 80.387827° | |
| 123 | 7.473386° | 80.387832° | திருமதி எம் முனவ்வரா என்பவருக்கு உரித்தான காணியின் எல்லை |
| 124 | 7.473383° | 80.387086° | மொஹமட் அஸ்மி என்பவருக்கு உரித்தான காணியின் எல்லை |
| 125 | 7.473651° | 80.386989° | ஏ. எம். ஏ. சமட் என்பவருக்கு உரித்தான காணியின் எல்லை |
| 126 | 7.473686° | 80.386896° | ஹலீல் ரஹ்மான் என்பவருக்கு உரித்தான காணியின் எல்லை |
| 127 | 7.473666° | 80.386092° | சாதிக் என்பவருக்கு உரித்தான காணியின் எல்லை |
| 128 | 7.473712° | 80.385681° | டப். எம். எஸ். விஜேசிங்க என்பவருக்கு உரித்தான காணியின் எல்லை |
| 129 | 7.476145° | 80.384599° | அப்துல்லா என்பவருக்கு உரித்தான காணியின் எல்லை |
| 130 | 7.476461° | 80.384253° | } என். ஜே. அன்வர் என்பவருக்கு உரித்தான காணியின் எல்லை |
| 131 | 7.476419° | 80.384166° | |
| 132 | 7.476843° | 80.383835° | திருமதி நஜீமா என்பவருக்கு உரித்தான காணியின் எல்லை |
| 133 | 7.477390° | 80.383045° | திருமதி ஜே. சமீதா என்பவருக்கு உரித்தான காணியின் எல்லை |
| 134 | 7.477545° | 80.382931° | மீ. மொஹமட் இர்பான் என்பவருக்கு உரித்தான காணியின் எல்லை |
| 135 | 7.477726° | 80.382889° | என். எம். என். நௌபர் என்பவருக்கு உரித்தான காணியின் எல்லை |
| 136 | 7.478117° | 80.382637° | ஜி. எஸ். ஜவலாஸ் என்பவருக்கு உரித்தான காணியின் எல்லை |
| 137 | 7.478248° | 80.382583° | ஏ. ஜே. எம். அஸ்மல் என்பவருக்கு உரித்தான காணியின் எல்லை |



அட்சரேகை தீர்க்கரேகை அமைவு பற்றிய விபரம் தம்புள்ள வீதி

| தொடர் இல. | அட்ச ரேகை | தீர்க்க ரேகை | எல்லைக்குள் அமையப் பெற்றுள்ள உரிமையாளர்களின் விபரம் |
|-----------|-----------|--------------|-----------------------------------------------------------------------------|
| 1 | 7.508025° | 80.403807° | ரோஸி என்டர்பிரைஸஸ் எனும் நிறுவனத்திற்கு உரித்திற்கு உரித்தான காணியின் எல்லை |
| 2 | 7.508030° | 80.403763° | |
| 3 | 7.508058° | 80.403754° | WAS எனும் நிறுவனத்திற்கு உரித்தான காணியின் எல்லை |
| 4 | 7.508123° | 80.403823° | |
| 5 | 7.508214° | 80.403899° | |
| 6 | 7.508216° | 80.403940° | |
| 7 | 7.508273° | 80.404074° | |
| 8 | 7.508247° | 80.404175° | |
| 9 | 7.508218° | 80.404465° | பண்ணை அமைந்துள்ள காணிக்கான குறுக்கு வீதி |
| 10 | 7.508063° | 80.404554° | எம். ஆர். எம். அஸ்ஹர் என்பவருக்கு உரித்தான காணியின் எல்லை |
| 11 | 7.508030° | 80.404589° | |
| 12 | 7.508007° | 80.404629° | |
| 13 | 7.508053° | 80.404712° | பண்ணை அமைந்துள்ள காணிக்கான குறுக்கு வீதி |
| 14 | 7.508060° | 80.404753° | WAS எனும் நிறுவனத்திற்கு உரித்தான காணியின் எல்லை |
| 15 | 7.508121° | 80.404870° | |
| 16 | 7.508141° | 80.404923° | |
| 17 | 7.508196° | 80.404993° | |
| 18 | 7.508346° | 80.405095° | |
| 19 | 7.508418° | 80.405077° | |
| 20 | 7.508519° | 80.405108° | |
| 21 | 7.508537° | 80.405144° | |
| 22 | 7.508565° | 80.405165° | |
| 23 | 7.508595° | 80.405202° | |
| 24 | 7.508647° | 80.405337° | |
| 25 | 7.508720° | 80.405431° | |
| 26 | 7.508709° | 80.405486° | |
| 27 | 7.508635° | 80.405578° | |
| 28 | 7.508631° | 80.405597° | |
| 29 | 7.508637° | 80.405612° | |
| 30 | 7.508648° | 80.405632° | ராஸிக் என்பவருக்கு உரித்தான காணியின் எல்லை |
| 31 | 7.508715° | 80.405707° | |
| 32 | 7.508844° | 80.405775° | திருமதி ஏ. டப். சித்தி மத்தி மத்ரியா என்பவருக்கு உரித்தான காணியின் எல்லை |
| 33 | 7.509141° | 80.405977° | எம். ஆர். ஏம். உசைர் என்பவருக்கு உரித்தான காணியின் எல்லை |
| 34 | 7.509224° | 80.405937° | சமுன் ஹாஜி என்பவருக்கு உரித்தான காணியின் எல்லை |
| 35 | 7.509241° | 80.405971° | |
| 36 | 7.509226° | 80.405991° | |
| 37 | 7.509199° | 80.405999° | |
| 38 | 7.509199° | 80.406017° | எம். ஆர். எம். உசைர் என்பவருக்கு உரித்தான காணியின் எல்லை |
| 39 | 7.509238° | 80.406113° | |
| 40 | 7.509233° | 80.406228° | |
| 41 | 7.509352° | 80.406415° | |

அட்தரேகை த்ரீர்க்கரேகை அமையு பற்றிய விபரம் தம்புள்ள வீதி

| தொடர் இல. | அட்தரேகை | த்ரீர்க்கரேகை | எல்லைக்குள் அமையப் பெற்றுள்ள உரிமையாளர்களின் விபரம் |
|-----------|-----------------------|------------------------|-------------------------------------------------------------------|
| 42 | 7.509415 ⁰ | 80.406454 ⁰ | ஏ. எஸ். த்ரம்தீன் என்பவருக்கு உரித்தான காணியின் எல்லை |
| 43 | 7.509450 ⁰ | 80.406519 ⁰ | |
| 44 | 7.509447 ⁰ | 80.406539 ⁰ | திருமதி த்ரீத்தி நவீயா என்பவருக்கு உரித்தான காணியின் எல்லை |
| 45 | 7.509592 ⁰ | 80.406822 ⁰ | |
| 46 | 7.509584 ⁰ | 80.406881 ⁰ | |
| 47 | 7.509600 ⁰ | 80.406938 ⁰ | எஸ். ஏ. எம். ஜலால்தீன் என்பவருக்கு உரித்தான காணியின் எல்லை |
| 48 | 7.509618 ⁰ | 80.406961 ⁰ | |
| 49 | 7.509659 ⁰ | 80.407072 ⁰ | |
| 50 | 7.509657 ⁰ | 80.407135 ⁰ | |
| 51 | 7.509681 ⁰ | 80.407192 ⁰ | |
| 52 | 7.510205 ⁰ | 80.407249 ⁰ | |
| 53 | 7.510244 ⁰ | 80.407353 ⁰ | இம்ரான் என்பவருக்கு உரித்தான காணியின் எல்லை |
| 54 | 7.510260 ⁰ | 80.407360 ⁰ | |
| 55 | 7.510292 ⁰ | 80.407433 ⁰ | |
| 56 | 7.510290 ⁰ | 80.407447 ⁰ | ஆர். எம் த்ரில்லி என்பவருக்கு உரித்தான காணியின் எல்லை |
| 57 | 7.510240 ⁰ | 80.407481 ⁰ | |
| 58 | 7.510080 ⁰ | 80.407994 ⁰ | |
| 59 | 7.510073 ⁰ | 80.407996 ⁰ | |
| 60 | 7.510061 ⁰ | 80.407963 ⁰ | |
| 61 | 7.510046 ⁰ | 80.407948 ⁰ | திருமதி அதீமிகா என்பவருக்கு உரித்தான காணியின் எல்லை |
| 62 | 7.510034 ⁰ | 80.407990 ⁰ | திருமதி எம். எத். எம். அதீம் என்பவருக்கு உரித்தான காணியின் எல்லை |
| 63 | 7.510032 ⁰ | 80.408018 ⁰ | |
| 64 | 7.510050 ⁰ | 80.408060 ⁰ | |
| 65 | 7.510071 ⁰ | 80.408067 ⁰ | |
| 66 | 7.510147 ⁰ | 80.408137 ⁰ | திருமதி எம். எஸ். எம். அஸ்ஸர் என்பவருக்கு உரித்தான காணியின் எல்லை |
| 67 | 7.510165 ⁰ | 80.408139 ⁰ | |
| 68 | 7.510184 ⁰ | 80.408155 ⁰ | |
| 69 | 7.510253 ⁰ | 80.408176 ⁰ | ஏ. கே. எஸ். த்ரல்கர்ணன் என்பவருக்கு உரித்தான காணியின் எல்லை |
| 70 | 7.510270 ⁰ | 80.408198 ⁰ | |
| 71 | 7.510261 ⁰ | 80.408212 ⁰ | |
| 72 | 7.510233 ⁰ | 80.408223 ⁰ | |
| 73 | 7.510234 ⁰ | 80.408241 ⁰ | திருமதி எம். எஸ். எம். ரோதானா என்பவருக்கு உரித்தான காணியின் எல்லை |
| 74 | 7.510222 ⁰ | 80.408246 ⁰ | |
| 75 | 7.510213 ⁰ | 80.408279 ⁰ | குறுக்கு வீதி |
| 76 | 7.510213 ⁰ | 80.408295 ⁰ | எம். எத். எம் த்ரல்பிகார் என்பவருக்கு உரித்தான காணியின் எல்லை |
| 77 | 7.510218 ⁰ | 80.408305 ⁰ | வன நிலம் |
| 78 | 7.510191 ⁰ | 80.408341 ⁰ | |
| 79 | 7.510219 ⁰ | 80.408335 ⁰ | |
| 80 | 7.510279 ⁰ | 80.408404 ⁰ | |
| 81 | 7.510356 ⁰ | 80.408458 ⁰ | |

அட்சரேகை தீர்க்கரேகை அமைவு பற்றிய விபரம் தம்புள்ள வீதி

| தொடர் இல. | அட்ச ரேகை | தீர்க்க ரேகை | எல்லைக்குள் அமையப் பெற்றுள்ள உரிமையாளர்களின் விபரம் |
|-----------|-----------------------|------------------------|--------------------------------------------------------------------|
| 82 | 7.510371 ⁰ | 80.408486 ⁰ | திருமதி சுனேத்ரா விக்஑ிறமசிங்க என்பவருக்கு உரித்தான காணியின் எல்லை |
| 83 | 7.510382 ⁰ | 80.408520 ⁰ | |
| 84 | 7.510592 ⁰ | 80.408461 ⁰ | |
| 85 | 7.510690 ⁰ | 80.408409 ⁰ | |
| 86 | 7.510859 ⁰ | 80.408388 ⁰ | |
| 87 | 7.510893 ⁰ | 80.408502 ⁰ | |
| 88 | 7.510833 ⁰ | 80.408536 ⁰ | |
| 89 | 7.510687 ⁰ | 80.408586 ⁰ | |
| 90 | 7.510743 ⁰ | 80.408828 ⁰ | |
| 91 | 7.510760 ⁰ | 80.408991 ⁰ | |
| 92 | 7.510628 ⁰ | 80.409208 ⁰ | |
| 93 | 7.510705 ⁰ | 80.409348 ⁰ | காடு |
| 94 | 7.510786 ⁰ | 80.409448 ⁰ | மாட்டரின் சில்வா என்பவருக்கு உரித்தான காணியின் எல்லை |
| 95 | 7.510844 ⁰ | 80.409595 ⁰ | |
| 96 | 7.510894 ⁰ | 80.409633 ⁰ | |
| 97 | 7.511396 ⁰ | 80.409801 ⁰ | |
| 98 | 7.511497 ⁰ | 80.409845 ⁰ | |
| 99 | 7.511548 ⁰ | 80.409931 ⁰ | |
| 100 | 7.511599 ⁰ | 80.409970 ⁰ | |
| 101 | 7.511617 ⁰ | 80.410021 ⁰ | |
| 102 | 7.511610 ⁰ | 80.410041 ⁰ | |
| 103 | 7.511608 ⁰ | 80.410080 ⁰ | |
| 104 | 7.511581 ⁰ | 80.410091 ⁰ | லங்கா என்பவருக்கு உரித்தான காணியின் எல்லை |
| 105 | 7.511608 ⁰ | 80.410191 ⁰ | |
| 106 | 7.511625 ⁰ | 80.410218 ⁰ | |
| 107 | 7.511540 ⁰ | 80.410359 ⁰ | |
| 108 | 7.511463 ⁰ | 80.410412 ⁰ | எச். பீ. லலித் அபேசிங்க என்பவருக்கு உரித்தான காணியின் எல்லை |
| 109 | 7.511418 ⁰ | 80.410486 ⁰ | |
| 110 | 7.511412 ⁰ | 80.410662 ⁰ | சுஜித் என்பவருக்கு உரித்தான காணியின் எல்லை |
| 111 | 7.511596 ⁰ | 80.410648 ⁰ | |
| 112 | 7.511587 ⁰ | 80.410664 ⁰ | |
| 113 | 7.511619 ⁰ | 80.410760 ⁰ | |
| 114 | 7.511618 ⁰ | 80.410779 ⁰ | |
| 115 | 7.511571 ⁰ | 80.410957 ⁰ | |
| 116 | 7.511572 ⁰ | 80.411149 ⁰ | |
| 117 | 7.511648 ⁰ | 80.411116 ⁰ | கால்வாய் |
| 118 | 7.511730 ⁰ | 80.411117 ⁰ | மைதானம் |
| 119 | 7.511757 ⁰ | 80.411150 ⁰ | |
| 120 | 7.511759 ⁰ | 80.411240 ⁰ | |
| 121 | 7.511808 ⁰ | 80.411405 ⁰ | |
| 122 | 7.511819 ⁰ | 80.411457 ⁰ | |
| 123 | 7.511872 ⁰ | 80.411506 ⁰ | |

அட்த்ரேகை த்ரீர்க்க்ரேகை அமைவு பற்றிய விபரம் தம்புள்ள வீதி

| தொடர் இல. | அட்த்ரேகை | த்ரீர்க்க்ரேகை | எல்லைக்குள் அமையப் பெற்றுள்ள உரிமையாளர்களின் விபரம் |
|-----------|-----------------------|------------------------|----------------------------------------------------------------|
| 124 | 7.511890 ⁰ | 80.411632 ⁰ | காலி மன்ன வீதி |
| 125 | 7.511888 ⁰ | 80.411694 ⁰ | எம். எம். குணசேகர என்பவருக்கு உரித்தான காணியின் எல்லை |
| 126 | 7.511916 ⁰ | 80.411708 ⁰ | எம். ஏ. குணசேன ஏற்பருக்கு உரித்தான காணியின் எல்லை |
| 127 | 7.511942 ⁰ | 80.411774 ⁰ | |
| 128 | 7.511947 ⁰ | 80.411854 ⁰ | சாந்த என்பவருக்கு உரித்தான காணியின் எல்லை |
| 129 | 7.511920 ⁰ | 80.411894 ⁰ | |
| 130 | 7.511939 ⁰ | 80.411979 ⁰ | |
| 131 | 7.511971 ⁰ | 80.411990 ⁰ | எம். எம் மன்கூர் என்பவருக்கு உரித்தான காணியின் எல்லை |
| 132 | 7.512069 ⁰ | 80.412068 ⁰ | |
| 133 | 7.512097 ⁰ | 80.412072 ⁰ | |
| 134 | 7.512110 ⁰ | 80.412084 ⁰ | |
| 135 | 7.512149 ⁰ | 80.412230 ⁰ | |
| 136 | 7.512154 ⁰ | 80.412269 ⁰ | தேக்க வன நிலம் |
| 137 | 7.512136 ⁰ | 80.412292 ⁰ | |
| 138 | 7.512173 ⁰ | 80.412397 ⁰ | |
| 139 | 7.512200 ⁰ | 80.412492 ⁰ | |
| 140 | 7.512200 ⁰ | 80.412508 ⁰ | |
| 141 | 7.511994 ⁰ | 80.412641 ⁰ | ரிப்கான் என்பவருக்கு உரித்தான காணியின் எல்லை |
| 142 | 7.511991 ⁰ | 80.412690 ⁰ | |
| 143 | 7.511990 ⁰ | 80.412784 ⁰ | |
| 144 | 7.512006 ⁰ | 80.412829 ⁰ | டீ. எச். ஜி. மஹிந்த சில்வா என்பவருக்கு உரித்தான காணியின் எல்லை |
| 145 | 7.512031 ⁰ | 80.412947 ⁰ | |
| 146 | 7.512033 ⁰ | 80.413061 ⁰ | |
| 147 | 7.512200 ⁰ | 80.413304 ⁰ | முதுபால என்பவருக்கு உரித்தான காணியின் எல்லை |
| 148 | 7.512675 ⁰ | 80.413118 ⁰ | |
| 149 | 7.512772 ⁰ | 80.413375 ⁰ | நாரம்பொல வீதி |
| 150 | 7.512664 ⁰ | 80.414157 ⁰ | இந்திக ராஜகருணா என்பவருக்கு உரித்தான காணியின் எல்லை |
| 151 | 7.512679 ⁰ | 80.414285 ⁰ | எம். என். சிறிவர்தன என்பவருக்கு உரித்தான காணியின் எல்லை |
| 152 | 7.512679 ⁰ | 80.414361 ⁰ | |
| 153 | 7.512712 ⁰ | 80.414398 ⁰ | |
| 154 | 7.512790 ⁰ | 80.414532 ⁰ | |
| 155 | 7.512830 ⁰ | 80.414556 ⁰ | |
| 156 | 7.512847 ⁰ | 80.414583 ⁰ | |
| 157 | 7.512862 ⁰ | 80.414760 ⁰ | |
| 158 | 7.512943 ⁰ | 80.414951 ⁰ | |
| 159 | 7.513058 ⁰ | 80.415095 ⁰ | |
| 160 | 7.513126 ⁰ | 80.415124 ⁰ | எஸ். சூரியன் உம்மா என்பவருக்கு உரித்தான காணியின் எல்லை |
| 161 | 7.513145 ⁰ | 80.415145 ⁰ | ஜே. எம். ரிஸ்வான் என்பவருக்கு உரித்தான காணியின் எல்லை |
| 162 | 7.513154 ⁰ | 80.415296 ⁰ | குறுக்கு வீதி |
| 163 | 7.513191 ⁰ | 80.415356 ⁰ | ஓ. எல். எம். யூசுப் என்பவருக்கு உரித்தான காணியின் எல்லை |
| 164 | 7.513125 ⁰ | 80.415614 ⁰ | |

அட்சரேகை தீர்க்கரேகை அமைவு பற்றிய விபரம் தம்புள்ள வீதி

| தொடர் இல. | அட்ச ரேகை | தீர்க்க ரேகை | எல்லைக்குள் அமையப் பெற்றுள்ள உரிமையாளர்களின் விபரம் |
|-----------|-----------------------|------------------------|-------------------------------------------------------------------------------|
| 165 | 7.513094 ⁰ | 80.415748 ⁰ | எஸ். ஏ. விஜேசேகர என்பவருக்கு உரித்தான காணியின் எல்லை |
| 166 | 7.513419 ⁰ | 80.416034 ⁰ | |
| 167 | 7.513560 ⁰ | 80.416246 ⁰ | |
| 168 | 7.513805 ⁰ | 80.416514 ⁰ | அபிதேக்க புர ஏல காணியின் எல்லை |
| 169 | 7.513980 ⁰ | 80.416523 ⁰ | |
| 170 | 7.514055 ⁰ | 80.416575 ⁰ | |
| 171 | 7.514065 ⁰ | 80.416640 ⁰ | |
| 172 | 7.514023 ⁰ | 80.416670 ⁰ | |
| 173 | 7.514025 ⁰ | 80.416724 ⁰ | |
| 174 | 7.514086 ⁰ | 80.416777 ⁰ | சந்திரிகா சிறிவர்தன என்பவருக்கு உரித்தான காணியின் எல்லை |
| 175 | 7.514037 ⁰ | 80.416818 ⁰ | |
| 176 | 7.514155 ⁰ | 80.416868 ⁰ | |
| 177 | 7.514119 ⁰ | 80.416973 ⁰ | |
| 178 | 7.514347 ⁰ | 80.416975 ⁰ | பீ. ஆரியபால என்பவருக்கு உரித்தான காணியின் எல்லை |
| 179 | 7.514400 ⁰ | 80.417084 ⁰ | ஜே. பீ. டப். ஜயவீர என்பவருக்கு உரித்தான காணியின் எல்லை |
| 180 | 7.514521 ⁰ | 80.417158 ⁰ | திருமதி சீ. ஏ. எம். கிஹானி சந்திரா குமாரி என்பவருக்கு உரித்தான காணியின் எல்லை |
| 181 | 7.514611 ⁰ | 80.417263 ⁰ | |
| 182 | 7.514883 ⁰ | 80.417365 ⁰ | |
| 183 | 7.515249 ⁰ | 80.418674 ⁰ | எச். ஜே. ஜானக ராஜித் என்பவருக்கு உரித்தான காணியின் எல்லை |
| 184 | 7.515275 ⁰ | 80.418795 ⁰ | |
| 185 | 7.515301 ⁰ | 80.418903 ⁰ | ஈ. டி. சிறிசேன என்பவருக்கு உரித்தான காணியின் எல்லை |
| 186 | 7.515375 ⁰ | 80.418973 ⁰ | |
| 187 | 7.515462 ⁰ | 80.419184 ⁰ | தம்மட வத்த வீதி |
| 188 | 7.515627 ⁰ | 80.419150 ⁰ | |
| 189 | 7.515695 ⁰ | 80.419305 ⁰ | தம்மட வத்த வீதி 2 ஆம் ஒழுங்கை |
| 190 | 7.515797 ⁰ | 80.419658 ⁰ | |
| 191 | 7.515608 ⁰ | 80.419786 ⁰ | |
| 192 | 7.515568 ⁰ | 80.419877 ⁰ | |
| 193 | 7.515473 ⁰ | 80.419996 ⁰ | |
| 194 | 7.515558 ⁰ | 80.420504 ⁰ | |
| 195 | 7.515618 ⁰ | 80.420531 ⁰ | |
| 196 | 7.515599 ⁰ | 80.420641 ⁰ | அஜித் குமார முகந்திரம் என்பவருக்கு உரித்தான காணியின் எல்லை |
| 197 | 7.515662 ⁰ | 80.420644 ⁰ | |
| 198 | 7.515929 ⁰ | 80.420513 ⁰ | |
| 199 | 7.516096 ⁰ | 80.420517 ⁰ | |
| 200 | 7.516135 ⁰ | 80.420598 ⁰ | |
| 201 | 7.515993 ⁰ | 80.420835 ⁰ | சல்லென வத்த |
| 202 | 7.515984 ⁰ | 80.420914 ⁰ | திருமதி டி. ஏ. சீலவதீ என்பவருக்கு உரித்தான காணியின் எல்லை |
| 203 | 7.515932 ⁰ | 80.420999 ⁰ | ஐக்கிய நலச் சங்கத்திற்கு உரித்தான இடம் |
| 204 | 7.516153 ⁰ | 80.421470 ⁰ | |
| 205 | 7.516194 ⁰ | 80.421523 ⁰ | |
| 206 | 7.516492 ⁰ | 80.421520 ⁰ | |

அட்த்ரேகை த்ரீர்க்க்ரேகை அட்தைவு பற்றித விபரத்ர தத்ரபுள்ள வீதி

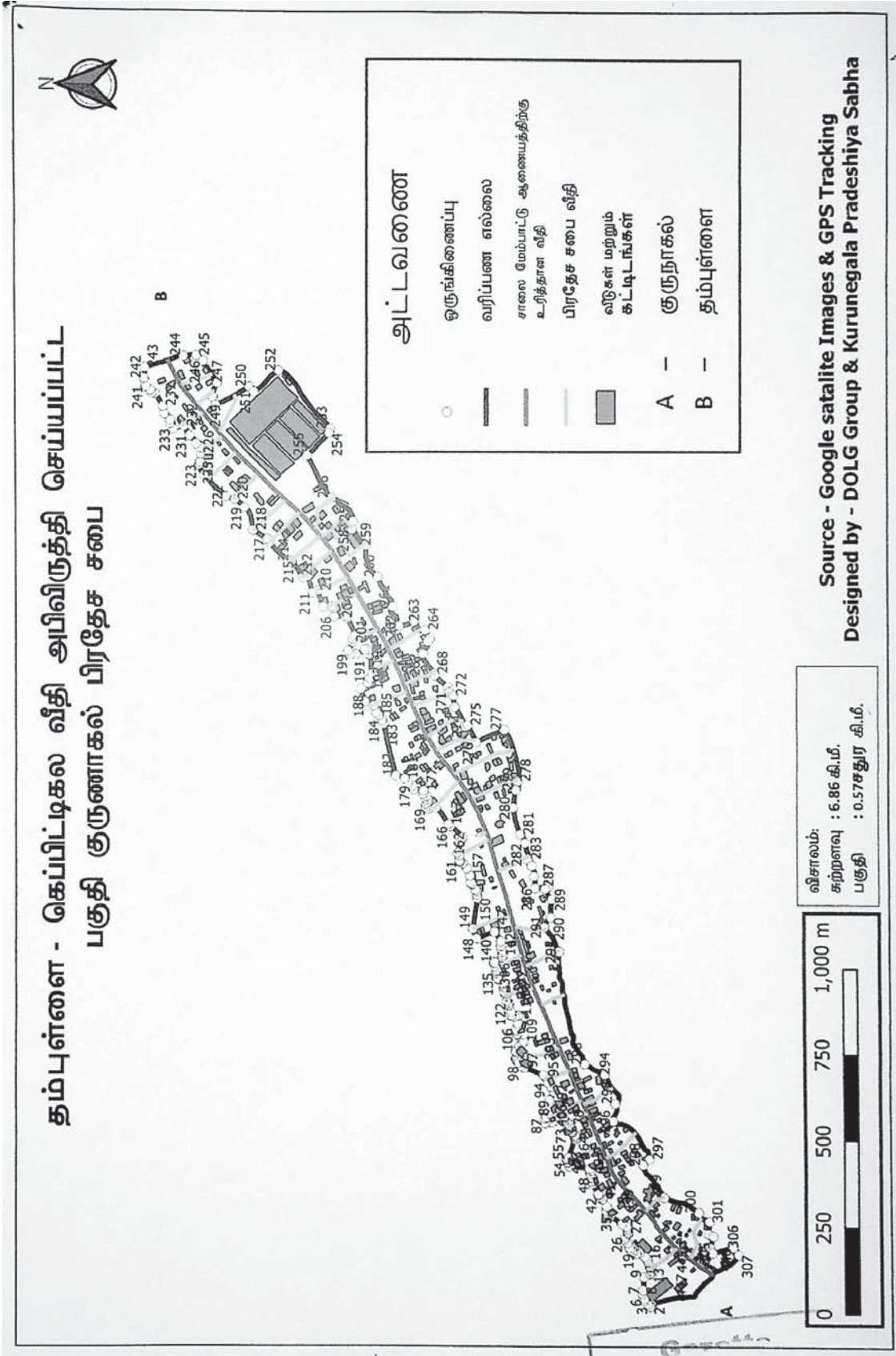
| தொடர் இல. | அட்த்ரேகை | த்ரீர்க்க்ரேகை | எல்லைக்குள் அட்தையத்ர பெற்றுள்ள உரிட்தையாளர்களின் விபரத்ர |
|-----------|-----------------------|------------------------|---------------------------------------------------------------------------------|
| 207 | 7.516549 ⁰ | 80.421708 ⁰ | கே. கே. த்ரீ. விஜேசிங்க என்பவருக்கு உரித்தான காணியின் எல்லை |
| 208 | 7.516581 ⁰ | 80.421761 ⁰ | |
| 209 | 7.516777 ⁰ | 80.421745 ⁰ | தென்ட்ரல் பொயின்ட் ஏல விற்பனை நிலையத்திற்கு என்பவருக்கு உரித்தான காணியின் எல்லை |
| 210 | 7.516940 ⁰ | 80.422164 ⁰ | |
| 211 | 7.517091 ⁰ | 80.422099 ⁰ | |
| 212 | 7.517231 ⁰ | 80.422530 ⁰ | கே. எத். ஐ. த்ரீ. காரியத்ரபெருத்ர என்பவருக்கு உரித்தான காணியின் எல்லை |
| 213 | 7.517349 ⁰ | 80.422493 ⁰ | |
| 214 | 7.517651 ⁰ | 80.422935 ⁰ | இடங்காபொல வீதி |
| 215 | 7.517777 ⁰ | 80.422943 ⁰ | குறுக்கு வீதி |
| 216 | 7.518239 ⁰ | 80.423386 ⁰ | எல். எத். தத்ர்திக துஷார என்பவருக்கு உரித்தான காணியின் எல்லை |
| 217 | 7.518306 ⁰ | 80.423488 ⁰ | |
| 218 | 7.518681 ⁰ | 80.423712 ⁰ | ஹேவே சிட்டி துண்டு காணிகளுக்கான வீதி |
| 219 | 7.518905 ⁰ | 80.424280 ⁰ | தேனர வீரரத்ரன என்பவருக்கு உரித்தான காணியின் எல்லை |
| 220 | 7.519207 ⁰ | 80.424503 ⁰ | லெத்ர்தத்ர வீதி |
| 221 | 7.519395 ⁰ | 80.424570 ⁰ | எல். த்ரீ. வீ. ஆர். கருணாரத்ரன என்பவருக்கு உரித்தான காணியின் எல்லை |
| 222 | 7.520018 ⁰ | 80.425095 ⁰ | மாதா நிறுவனத்திற்கு உரித்தான காணியின் எல்லை |
| 223 | 7.520150 ⁰ | 80.425387 ⁰ | |
| 224 | 7.520138 ⁰ | 80.425424 ⁰ | |
| 225 | 7.520110 ⁰ | 80.425460 ⁰ | |
| 226 | 7.520109 ⁰ | 80.425656 ⁰ | |
| 227 | 7.520015 ⁰ | 80.425748 ⁰ | லெத்ர்தத்ர குறுக்கு வீதி |
| 228 | 7.520056 ⁰ | 80.425810 ⁰ | எல். ஏ. டீ. ஆர். வயலட் என்பவருக்கு உரித்தான காணியின் எல்லை |
| 229 | 7.520154 ⁰ | 80.425827 ⁰ | |
| 230 | 7.520229 ⁰ | 80.425914 ⁰ | விக்கிரமகுரிய என்பவருக்கு உரித்தான காணியின் எல்லை |
| 231 | 7.520407 ⁰ | 80.426111 ⁰ | |
| 232 | 7.520530 ⁰ | 80.426366 ⁰ | பிரதேத்ர த்ரபை வீதி |
| 233 | 7.520856 ⁰ | 80.426277 ⁰ | |
| 234 | 7.520926 ⁰ | 80.426428 ⁰ | திருமதி டத்ர. அனுலாவத்ரீ என்பவருக்கு உரித்தான காணியின் எல்லை |
| 235 | 7.520930 ⁰ | 80.426528 ⁰ | |
| 236 | 7.521084 ⁰ | 80.426695 ⁰ | திருமதி எல். த்ரீ. நாலன் என்பவருக்கு உரித்தான காணியின் எல்லை |
| 237 | 7.521128 ⁰ | 80.426908 ⁰ | |
| 238 | 7.521315 ⁰ | 80.427211 ⁰ | திருமதி த்ரந்திராவதி விக்கிரமசிங்க என்பவருக்கு உரித்தான காணியின் எல்லை |
| 239 | 7.521394 ⁰ | 80.427229 ⁰ | |
| 240 | 7.521449 ⁰ | 80.427316 ⁰ | சின் என்பவருக்கு உரித்தான காணியின் எல்லை |
| 241 | 7.521566 ⁰ | 80.427400 ⁰ | |
| 242 | 7.521617 ⁰ | 80.427583 ⁰ | தேக்க வனத்திற்கு உரித்தான இடத்ர |
| 243 | 7.521600 ⁰ | 80.427882 ⁰ | தெதுறு ஓயா |
| 244 | 7.520575 ⁰ | 80.428199 ⁰ | நீர் வழங்கல் வாரியத்திற்கு உரித்தான இடத்ர |
| 245 | 7.520236 ⁰ | 80.428212 ⁰ | |
| 246 | 7.520027 ⁰ | 80.428097 ⁰ | டீ. எத். கிரிமுதியன்தே என்பவருக்கு உரித்தான காணியின் எல்லை |
| 247 | 7.519657 ⁰ | 80.427512 ⁰ | கே. த்ரந்திரதாத்ர என்பவருக்கு உரித்தான காணியின் எல்லை |

அட்சரேகை தீர்க்கரேகை அமைவு பற்றிய விபரம் தம்புள்ள வீதி

| தொடர் இல. | அட்ச ரேகை | தீர்க்க ரேகை | எல்லைக்குள் அமையப் பெற்றுள்ள உரிமையாளர்களின் விபரம் |
|-----------|-----------------------|------------------------|---------------------------------------------------------------------|
| 248 | 7.519772 ⁰ | 80.427177 ⁰ | ஏ. எச். எம். சலாம் என்பவருக்கு உரித்தான காணியின் எல்லை |
| 249 | 7.519702 ⁰ | 80.426924 ⁰ | ஜே. சீ. அஷோக சுபசிங்க என்பவருக்கு உரித்தான காணியின் எல்லை |
| 250 | 7.518825 ⁰ | 80.427420 ⁰ | தம்ரோ நிறுவனத்துக்கு உரித்தான காணியின் எல்லை |
| 251 | 7.518700 ⁰ | 80.427290 ⁰ | |
| 252 | 7.518053 ⁰ | 80.427867 ⁰ | |
| 253 | 7.516661 ⁰ | 80.426350 ⁰ | |
| 254 | 7.516685 ⁰ | 80.426227 ⁰ | |
| 255 | 7.517288 ⁰ | 80.425653 ⁰ | ரொஷிட்டா கார்டன் நிறுவனத்துக்கு உரித்தான காணியின் எல்லை |
| 256 | 7.516601 ⁰ | 80.424594 ⁰ | திருமதி இந்திரா ஜயந்தி என்பவருக்கு உரித்தான காணியின் எல்லை |
| 257 | 7.516015 ⁰ | 80.423964 ⁰ | டப். எம். ஏஸ். விஜேசூரிய என்பவருக்கு உரித்தான காணியின் எல்லை |
| 258 | 7.516053 ⁰ | 80.423747 ⁰ | திருமதி சுனேத்ரா டயஸ் ஹதூரசிங்க என்பவருக்கு உரித்தான காணியின் எல்லை |
| 259 | 7.515687 ⁰ | 80.423329 ⁰ | திருமதி புஷ்பா ஜராங்கனீ என்பவருக்கு உரித்தான காணியின் எல்லை |
| 260 | 7.515358 ⁰ | 80.422536 ⁰ | எச். ஜீ. ஆரியரத்ன என்பவருக்கு உரித்தான காணியின் எல்லை |
| 261 | 7.514938 ⁰ | 80.421759 ⁰ | தென்னந்தோப்பு வீதி |
| 262 | 7.514773 ⁰ | 80.421249 ⁰ | எச். ஜீ. குணதிலக என்பவருக்கு உரித்தான காணியின் எல்லை |
| 263 | 7.514361 ⁰ | 80.421381 ⁰ | பீ. டப். பிரியந்த சந்திரசிரி என்பவருக்கு உரித்தான காணியின் எல்லை |
| 264 | 7.514106 ⁰ | 80.421186 ⁰ | திலக்சிறி குலரத்ன என்பவருக்கு உரித்தான காணியின் எல்லை |
| 265 | 7.51395 ⁰ | 80.420943 ⁰ | எஸ். கொடஹொடஹொட்டி என்பவருக்கு உரித்தான காணியின் எல்லை |
| 266 | 7.514009 ⁰ | 80.420867 ⁰ | ஏ. எம். பீ. அனூர பியதிஸ்ஸ என்பவருக்கு உரித்தான காணியின் எல்லை |
| 267 | 7.514150 ⁰ | 80.420537 ⁰ | எமலொன் வத்த வீதி |
| 268 | 7.513810 ⁰ | 80.420039 ⁰ | |
| 269 | 7.513842 ⁰ | 80.419948 ⁰ | |
| 270 | 7.513477 ⁰ | 80.419686 ⁰ | |
| 271 | 7.513447 ⁰ | 80.419545 ⁰ | |
| 272 | 7.513337 ⁰ | 80.419474 ⁰ | எச். ஜீ. வீ. எஸ். விதாரண என்பவருக்கு உரித்தான காணியின் எல்லை |
| 273 | 7.513298 ⁰ | 80.419155 ⁰ | டீ. ஈ. ஏ. ஜயமான்ன என்பவருக்கு உரித்தான தென்னங் காணியின் எல்லை |
| 274 | 7.513021 ⁰ | 80.418637 ⁰ | |
| 275 | 7.512947 ⁰ | 80.418671 ⁰ | |
| 276 | 7.512731 ⁰ | 80.418229 ⁰ | LSP தொழிற்சாலைக்கு உரித்தான காணியின் எல்லை |
| 277 | 7.511988 ⁰ | 80.418553 ⁰ | அத் தாரிக் முஸ்லிம் வித்தியாலயத்திற்கு உரித்தான காணியின் எல்லை |
| 278 | 7.511638 ⁰ | 80.417215 ⁰ | |
| 279 | 7.511681 ⁰ | 80.416993 ⁰ | |
| 280 | 7.511759 ⁰ | 80.416525 ⁰ | |
| 281 | 7.511564 ⁰ | 80.415833 ⁰ | சக்தி வேலு என்பவருக்கு உரித்தான காணியின் எல்லை |
| 282 | 7.511449 ⁰ | 80.415700 ⁰ | எஸ். எல். அஹமட் ஷெரீப் என்பவருக்கு உரித்தான காணியின் எல்லை |
| 283 | 7.511345 ⁰ | 80.415232 ⁰ | எம். ஜி. எம். இஸ்தீன் சொல்கவு என்பவருக்கு உரித்தான காணியின் எல்லை |
| 284 | 7.511244 ⁰ | 80.415061 ⁰ | ஏ. எஸ். எம். லாபிர் என்பவருக்கு உரித்தான காணியின் எல்லை |
| 285 | 7.511184 ⁰ | 80.414783 ⁰ | |
| 286 | 7.511146 ⁰ | 80.414477 ⁰ | திருமதி டீ. எம். ஹனீபா என்பவருக்கு உரித்தான காணியின் எல்லை |
| 287 | 7.510795 ⁰ | 80.414528 ⁰ | ஏ. சீ. எம். முஸ்தாரி என்பவருக்கு உரித்தான காணியின் எல்லை |
| 288 | 7.510885 ⁰ | 80.414468 ⁰ | |

அட்த்ரேகை த்ரீர்க்க்ரேகை அமைய ப்ரந்ரீய விபரம் ஹிரிபிபிடிய வலயம்

| தொடர் இல. | அட்த்ரேகை | த்ரீர்க்க்ரேகை | எல்லைக்குள் அமையப் பெற்றுள்ள உரிமையாளர்களின் விபரம் |
|-----------|-----------------------|------------------------|-------------------------------------------------------------------|
| 289 | 7.510705 ⁰ | 80.414189 ⁰ | எஸ். ஏ. எஸ் மொஹமட் என்பவருக்கு உரித்தான காணியின் எல்லை |
| 290 | 7.510727 ⁰ | 80.413724 ⁰ | என். எல். எம். சியாட் என்பவருக்கு உரித்தான காணியின் எல்லை |
| 291 | 7.510902 ⁰ | 80.413458 ⁰ | எஸ். எம். பாஹும் என்பவருக்கு உரித்தான காணியின் எல்லை |
| 292 | 7.510509 ⁰ | 80.412832 ⁰ | தோரயாய முஸ்லிம் பள்ளிவாயிலின் மையவாடிக்கு உரித்தான காணியின் எல்லை |
| 293 | 7.509828 ⁰ | 80.409943 ⁰ | முஸ்லிம் பள்ளிக்கு உரித்தான காணியின் எல்லை |
| 294 | 7.509269 ⁰ | 80.409658 ⁰ | எஸ். எம். இம்ரான் என்பவருக்கு உரித்தான காணியின் எல்லை |
| 295 | 7.509011 ⁰ | 80.408904 ⁰ | எம். நுப்ரான் என்பவருக்கு உரித்தான காணியின் எல்லை |
| 296 | 7.509057 ⁰ | 80.408429 ⁰ | ஜே. ஏம். மசூர் என்பவருக்கு உரித்தான காணியின் எல்லை |
| 297 | 7.508110 ⁰ | 80.407427 ⁰ | எம். ஏ. எம். ஜலால் என்பவருக்கு உரித்தான காணியின் எல்லை |
| 298 | 7.507687 ⁰ | 80.406500 ⁰ | எம். எஸ். ஏம். உமைஸ் என்பவருக்கு உரித்தான காணியின் எல்லை |
| 299 | 7.506775 ⁰ | 80.406123 ⁰ | ஏ. எச். எம். நஸ்மி என்பவருக்கு உரித்தான காணியின் எல்லை |
| 300 | 7.506489 ⁰ | 80.405863 ⁰ | எம். எல். தாஜுடின் என்பவருக்கு உரித்தான காணியின் எல்லை |
| 301 | 7.506518 ⁰ | 80.405570 ⁰ | காவான வீதி |
| 302 | 7.506393 ⁰ | 80.405520 ⁰ | காவான வீதியின் ஆரம்பம் |
| 303 | 7.506488 ⁰ | 80.405231 ⁰ | தம்புள்ள வீதியின் வலது பக்க எல்லை |
| 304 | 7.506411 ⁰ | 80.405102 ⁰ | படகமுவ வனம் |
| 305 | 7.506406 ⁰ | 80.405106 ⁰ | |
| 306 | 7.505858 ⁰ | 80.405245 ⁰ | |
| 307 | 7.505734 ⁰ | 80.405064 ⁰ | ரோலி என்டர்பிரைஸஸ் நிறுவனத்துக்கு உரித்தான காணியின் எல்லை |
| | | | |



04-381/4