

- සැ. යූ. - (i) 2022.09.09 වැනි දින පළ කරන ලද අංක 2297 දරන ගැසට් පත්‍රයේ IV (අ) කොටස පළ නොකරන ලදී.
- (ii) මෙවර පළවන ගැසට් පත්‍රයේ VI කොටසේ 2022 වර්ෂය සඳහා කැරැණිගල දිස්ත්‍රික්කයට අයත් අධිකරණ කලාපවල ජූරි සභිකයින්ගේ නාමාවලියක් සිංහල, දෙමළ සහ ඉංග්‍රීසි භාෂාවන්ගෙන් පළ වේ.



# ශ්‍රී ලංකා ප්‍රජාතාන්ත්‍රික සමාජවාදී ජනරජයේ ගැසට් පත්‍රය

අංක 2,298 - 2022 සැප්තැම්බර් මස 16 වැනි සිකුරාදා - 2022.09.16

(රජයේ බලපැවැත්වූ ප්‍රසිද්ධ කරන ලදී)

## IV(ආ) වැනි කොටස - පළාත් පාලනය

(වෙන වෙනම ගොනු කර ගත හැකි පරිදි සෑම කොටසකට ම අයත් එක් එක් භාෂාවකට වෙන වෙනම පිටු අංක යොදා ඇත)

	පිටුව	පිටුව
තනතුරු- ඇබැර්තු	....	පළාත් පාලන සභා ඡන්ද ආඥාපනත යටතේ දැන්වීම් ..
විභාග, විභාග ප්‍රතිඵල ආදිය	....	ආදායම් හා වියදම් පිළිබඳ ප්‍රකාශන ...
බඩුබාහිරාදිය විකිණීම්	....	අයවැය ලේඛන ...
පළාත් පාලන නිවේදන	1420	දේපළ විකිණීම් ...
අතුරු ව්‍යවස්ථා	....	විවිධ දැන්වීම් ...

- සැ. යූ. - (i) යුනෙස්කෝ සඳහා වූ ශ්‍රී ලංකා ජාතික කොමිෂන් සභාව පනත් කෙටුම්පත 2022 සැප්තැම්බර් මස 02 වැනි දින ශ්‍රී ලංකා ප්‍රජාතාන්ත්‍රික සමාජවාදී ජනරජයේ ගැසට් පත්‍රයේ II වැනි කොටසේ අතිරේකයක් වශයෙන් පළ කරන ලදී.
- (ii) උඩරට විභාග හා දික්කසාද (සංශෝධන) පනත් කෙටුම්පත 2022 සැප්තැම්බර් මස 02 වැනි දින ශ්‍රී ලංකා ප්‍රජාතාන්ත්‍රික සමාජවාදී ජනරජයේ ගැසට් පත්‍රයේ II වැනි කොටසේ අතිරේකයක් වශයෙන් පළ කරන ලදී.

### සතිපතා නිකුත් වන ගැසට් පත්‍රයෙහි පළකිරීම සඳහා භාරගනු ලබන දැන්වීම් පිළිබඳ වැදගත් නිවේදනයයි

ශ්‍රී ලංකා ප්‍රජාතාන්ත්‍රික සමාජවාදී ජනරජයේ ගැසට් පත්‍රයේ අවසන් පිටුවේ සෑම මාසයක ම මුල් සතියේ දී පළ කරන නිවේදන භාරගන්නා දිනයක් සහ වේලාවක් පිළිබඳව මින් අවධානය යොමු කරනු ලැබේ.

ගැසට් පත්‍රයේ පළ කිරීම සඳහා දැන්වීම් භාරගැනීම ගැසට් පත්‍රය පළකරනු ලබන දිනයට සති දෙකකට පෙර සිකුරාදා දිනයෙහි දහවල් 12 0 0 අවසන් කරනු ලැබේ. තනතුරු - ඇබැර්තු, විභාග, ටෙන්ඩර් සහ වෙන්දේසි පිළිබඳ දැන්වීම්වල අවසන් දින සහ වේලාවන් ඒ පිළිබඳව උනන්දුවක් දක්වන අයට ප්‍රමාණවත් කාල වේලාවක් ලැබෙන පරිදි යොදාගත යුතු බවට, සියලු ම දෙපාර්තමේන්තු, සංස්ථා සහ මණ්ඩල යනාදිය වගබලාගත යුතු බව මින් අවධාරණය කෙරේ. පළකිරීම සඳහා එවනු ලබන සෑම දැන්වීමක් ම තනි පැත්තේ පමණක් පැහැදිලිව පිටපත් කළ යුතු ය. නිරවද්‍යතාවය පිළිබඳව කරන විමසීම් සහ පැමිණිලි ගැසට් පත්‍රය පළ වූ දින සිට තෙමසකට පසුව භාරගනු නොලැබේ.

ගැසට් පත්‍රයේ පළ කරන සෑම දැන්වීමක් ම ගැසට් පත්‍රය පළකරනු ලබන දිනට සති දෙකකට පෙර එනම්, 2022 ඔක්තෝබර් මස 07 වැනි දින පළකරන ගැසට් පත්‍රයේ දැන්වීම් 2022 සැප්තැම්බර් 23 වැනි දින දහවල් 12 00 හෝ ඊට පෙර තැපෑලෙන් හෝ ගෙනවිත් රජයේ මුද්‍රණාලයට භාරදිය යුතු ය.

2006 අංක 19 දරන ඉලෙක්ට්‍රොනික ගනුදෙනු පනත - 9 වැනි වගන්තිය

“යම් ප්‍රකාශනයක්, රීතියක්, නියෝගයක්, නියමයක්, අතුරු ව්‍යවස්ථාවක්, නිවේදනයක් හෝ වෙනත් කිසිවක් ගැසට් පත්‍රයේ පළ කළ යුතු බවට යම් පනතකින් හෝ නීති ප්‍රඥප්තියකින් විධිවිධාන සලස්වා ඇති අවස්ථාවක, ඒ රීතිය, නියෝගය, නියමය, අතුරු ව්‍යවස්ථාව, නිවේදනය හෝ වෙනත් දෙය ඉලෙක්ට්‍රොනික ස්වරූපයේ වන ගැසට් පත්‍රයක පළ කරනු ලැබුවහොත් ඒ විධිවිධානය සම්පූර්ණ කර ඇත්නම් සේ සැලකිය යුතු ය.”

ගංගානි ලියනගේ,  
රජයේ මුද්‍රණාලයාධිපති.

2022 ජනවාරි මස 01 වැනි දින,  
කොළඹ 08,  
රජයේ මුද්‍රණ දෙපාර්තමේන්තුවේ දී ය.

මෙම ගැසට් පත්‍රය [www.documents.gov.lk](http://www.documents.gov.lk) වෙබ් අඩවියෙන් බාගත කළ හැක.



### පළාත් පාලන නිවේදන

#### මිහින්තලේ ප්‍රාදේශීය සභාව

ගෝ සාහක ආඥාපනතේ විධිවිධාන ක්‍රියාත්මක කිරීම

මෙහි පහත උපලේඛනයේ සඳහන් කරන ලද ස්ථානයෙහි 2023.01.01 දින සිට 2023.12.31 දින දක්වා කාලය තුළ ගෝ සාහක ව්‍යාපාරයක් පවත්වාගෙන යාමට මාගෙන් ඉල්ලීමක් කර ඇත. ඒ අනුව, 1893 අංක 09 දරන ගෝ සාහක ආඥාපනතේ විධිවිධාන ප්‍රකාරව මිහින්තලේ ප්‍රාදේශීය සභා බල ප්‍රදේශයේ පදිංචි යම් තැනැත්තෙකුට ඉහත ව්‍යාපාරයට විරුද්ධව කරුණු ඉදිරිපත් කිරීමට අවශ්‍ය නම්, එම කරුණු සඳහන් කර ලිඛිත ප්‍රකාශනයක් පිටපත් දෙකකින් යුතුව මෙම නිවේදනය පළ කරන ලද දින සිට දින 14 ක් ඇතුළත මා වෙත ඉදිරිපත් කළ යුතු බවට උක්ත ආඥාපනතේ 07 වන වගන්තිය යටතේ මෙයින් දැනුම් දෙමි.

සභාපති,  
ප්‍රාදේශීය සභාව,  
මිහින්තලේ.

2022 අගෝස්තු මස 15 වැනි දින,  
මිහින්තලේ ප්‍රාදේශීය සභාවේ දී ය.

#### උපලේඛනය

ඉල්ලුම්කරුගේ නම	ගෝ සාහක ව්‍යාපාර ස්ථානය	ස්වභාවය
1. සම්පූර්ණ මොහොමඩ් සහීර්	කටුකැලියාව, ඉහලගම, මිහින්තලේ	ගවමස් අලෙවිය හා ගෝ සාහකාගාරය පවත්වාගෙන යාම

09 - 204

#### කුණ්ඩසාලේ ප්‍රාදේශීය සභාව

#### සම්මත අතුරු ව්‍යවස්ථා

1952 අංක 06 දරන පළාත් පාලන ආයතන (සම්මත අතුරු ව්‍යවස්ථා) පනත

1952 අංක 6 දරන පළාත් පාලන ආයතන (සම්මත අතුරු ව්‍යවස්ථා) පනතේ (2) වැනි වගන්තිය යටතේ සඳහන් විධිවිධානයන්ට අනුකූලව මෙහි පහත උපලේඛනයේ සඳහන් යෝජනාව 2022.05.25 දින 5/3 අංක දරන යෝජනා සම්මුතියක් යටතේ සම්මත කරන ලද බව මෙයින් නිවේදනය කරමි.

පී. එච්. එස්. රංජර් අක්මිමන,  
සභාපති,  
කුණ්ඩසාලේ ප්‍රාදේශීය සභාව.

2022 අගෝස්තු මස 31 වැනි දින,  
කුණ්ඩසාලේ ප්‍රාදේශීය සභාවේ දී ය.

#### යෝජනාව

1952 අංක 6 දරන පළාත් පාලන ආයතන (සම්මත අතුරු ව්‍යවස්ථා) පනතේ (2) වැනි වගන්තිය යටතේ එවකට පළාත් පාලන නිවාස හා ඉදිකිරීම් අමාත්‍යතුමා විසින් සාදනු ලැබූ 1988.08.23 දින දරන අංක 520/7 දරන ශ්‍රී ලංකා ප්‍රජාතාන්ත්‍රික සමාජවාදී ජනරජයේ ගැසට් පත්‍රයේ IV ආ කොටසේ පළ කරන ලද්දා වූ පහත සඳහන් පොදු අතුරු ව්‍යවස්ථා වැළඳ ගැනීමට මෙම නිවේදනය ගැසට් පත්‍රයේ පළවූ දින සිට කුණ්ඩසාලේ ප්‍රාදේශීය සභා බල ප්‍රදේශය තුළ ක්‍රියාත්මක කිරීමට මෙම ගරු සභාවට යෝජනා කරමි.

01	ප්‍රසිද්ධ පිට්ටනි පාවිච්චියට ගැනීම
02	වාහන යනාදිය ධාවනය කිරීම
03	වීදිවල දේශන පැවැත්වීම
04	අවහිර කිරීම් සහ අයුතු ඇදා ගැනීම්
05	වාහන නතර කර තැබීම
06	වැඩ කටයුතු කර ගෙන යාම
07	කසල ශෝධනය
08	ගෙපත්වල ප්‍රමාණය ඉක්මවා වාසය කිරීම
09	ලැඟුම් නිවාස
10	අතුගෙවල් සහ වැසිකිලි ඉදිකිරීම සහ නඩත්තු කිරීම
11	ග්‍රැමරෝන්, ශබ්ද වාහිනී යන්ත්‍ර යනාදිය ක්‍රියා කරවීම
12	හෝටල්
13	බත් කඩ, ආපන ශාලා සහ තේ හෝ කෝපි
14	බේකරි
15	කිරි පට්ටි හා කිරි වෙළඳාම
16	ආහාර විකිණීම
17	අයිස් කර්මාන්ත ශාලා
18	සිසිල් බීම කර්මාන්ත ශාලා
19	මැලේරියාව වැළැක්වීම සහ මදුරුවන් විනාශ කිරීම
20	ස්පර්ශක සහ ආසාදන රෝග
21	පොදු නාන ස්ථාන
22	ලොන්ඩරි
23	සංචාරක වෙළෙන්දෝ
24	ගවගාල්
25	පක්ෂීන් සහ වෙනත් සතුන් හා මල් ආදිය විනාශ කිරීම
26	සත්ව හිංසා වැළැක්වීම
27	පොදු වෙළඳපොළවල්
28	ලීම් තැනීම
29	අනාරක්ෂිත ලීම්
30	කොණ්ඩා කැපීමේ සැලැන් හල් සහ බාබර් සාප්පු
31	වාහන සහ සතුන්
32	ණය
33	බදු

**හපුතලේ ප්‍රාදේශීය සභාව**

2023 වර්ෂයේ කෙටුම්පත් අයවැය ලේඛනය මහජනතාවට පරීක්ෂා කර බැලීමට අවස්ථාව සැලසීම

1989 අංක 12 දරන පළාත් සභා (ආනුෂාංගික විධිවිධාන) පනතේ 02 වගන්තිය හා 1987 අංක 15 දරන ප්‍රාදේශීය සභා පනතේ 223 වන වගන්තිය සමග කියවිය යුතු 1987 අංක 15 දරන ප්‍රාදේශීය සභා පනතේ 184 වන වගන්තියෙන් ලැබී ඇති බලතල ප්‍රකාරව 2020.10.29 දින ෭ වන පළාතේ ආණ්ඩුකාරවර විසින් අතිවිශේෂ ගැසට් පත්‍ර අංක 2199/25 මගින් ප්‍රසිද්ධියට පත් කරන ලද "2020 ප්‍රාදේශීය සභා අයවැය සම්පාදනය හා බලාත්මක කිරීමේ රීති අංක 10(2) (ආ) ප්‍රකාරව 2023 වර්ෂය වෙනුවෙන් හපුතලේ ප්‍රාදේශීය සභාව විසින් ඉදිරිපත් කිරීමට නියමිත කෙටුම්පත් අයවැය ලේඛනය මහජනතාවට පරීක්ෂා කර බැලීම සඳහා 2022.09.19 වැනි දින සිට හපුතලේ ප්‍රාදේශීය සභාවට අයත් දියතලාව මහජන පුස්තකාලයෙහි දී අවස්ථාව සලසා ඇති බව මෙයින් නිවේදනය කෙරේ.

බී. කන්දසාමි,  
සභාපති,  
හපුතලේ ප්‍රාදේශීය සභාව,  
දියතලාව.

09-180

**කෑගල්ල ප්‍රාදේශීය සභාව**

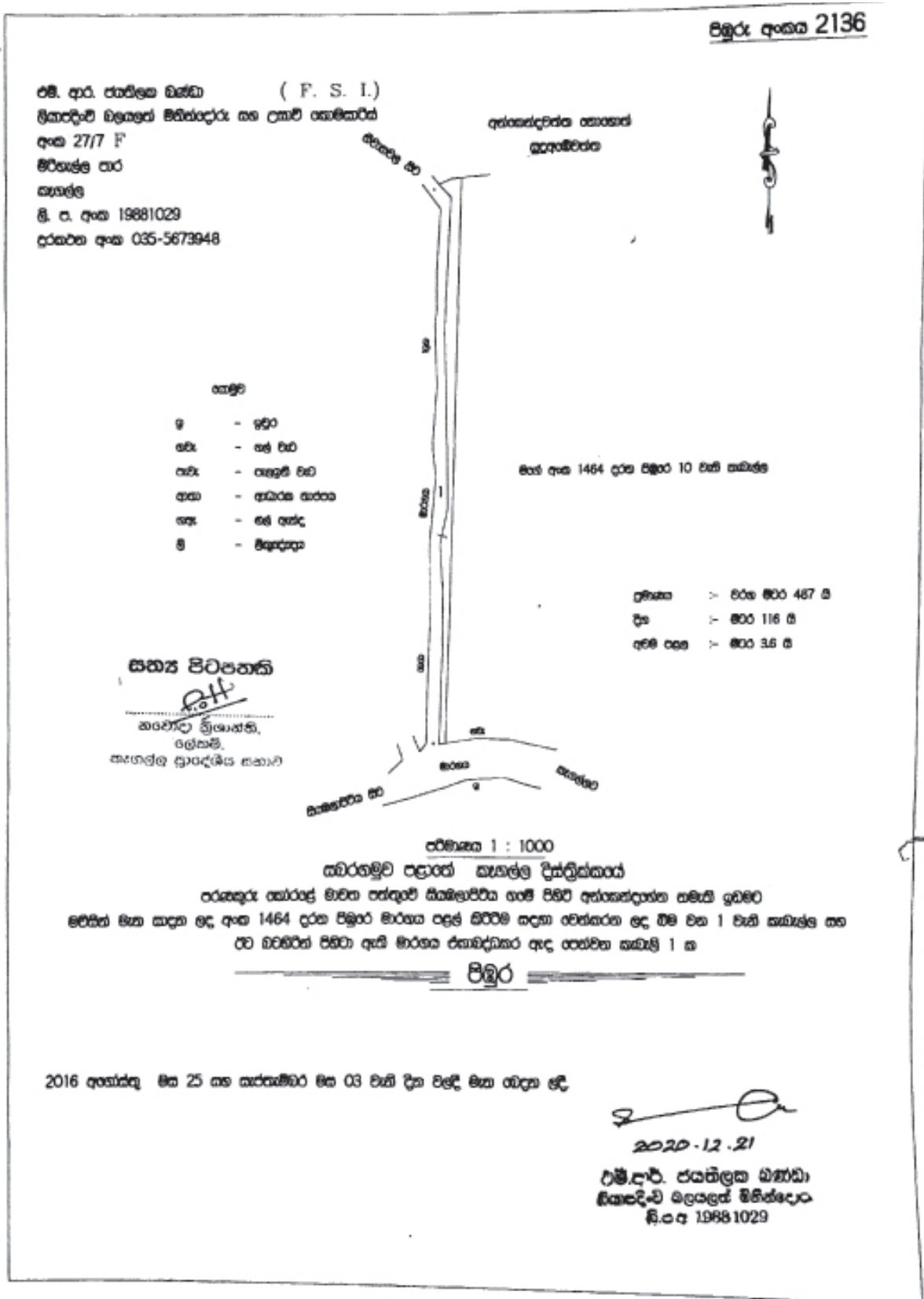
1987 අංක 15 දරන ප්‍රාදේශීය සභා පනතේ 24(3) ආ වගන්තිය යටතේ කරනු ලබන දැන්වීමයි

1989 අංක 12 දරන (ආනුෂාංගික විධිවිධාන) පනතේ දෙවන වගන්තිය සමග කියවිය යුතු 1987 අංක 15 දරන ප්‍රාදේශීය සභා පනතේ 24(1) ආ වගන්තිය ප්‍රකාරව කටයුතු කරමින් 24(1) ආ වගන්තිය ප්‍රකාරව 2022.04.01 දිනැති ශ්‍රී ලංකා ප්‍රජාතාන්ත්‍රික සමාජවාදී ජනරජයේ ගැසට් පත්‍රයේ IV(ආ) කොටසේ ප්‍රකාශයට පත් කරන ලද පහත උපලේඛනයේ සඳහන් මාර්ගය කෑගල්ල ප්‍රාදේශීය සභාව සතු මාර්ගයක් ලෙස මෙයින් ප්‍රකාශයට පත් කරනු ලැබේ.

අයි. ජගත් රවින්ද්‍ර ජයසිංහ,  
සභාපති,  
කෑගල්ල ප්‍රාදේශීය සභාව.

- පාරේ නම : සියඹලාපිටිය ඉහළගම අංකෙන්දහේන මාර්ගය
- ග්‍රාම නිලධාරී වසම : අංක 51 සියඹලාපිටිය වසම
- මාර්ගයේ දිග : මීටර් 116
- මාර්ගයේ පළල : මීටර් 3.6

මාර්ගයේ වම්පස	මාර්ගයේ දකුණු පස
1. ජී. ඩී. ටී. ටී. බණ්ඩාර	1. එම්. ආර්. විමලාවතී
2. එච්. සමන් තිලකසිරි	2. පී. ආර්. එච්. පී. කුමාරි
3. එච්. කමලා ශ්‍රීමතී සෝමවංශ	3. ඩබ්. එච්. එම්. පී. මංජුල විජේසේකර
4. ආනන්ද පද්මසිරි සෝමවංශ	4. ඒ. අනෝමා පද්මලතා
5. එච්. සෙනරත් සෝමවංශ	5. ඒ. ජයරත්න



**උඩදුම්බර ප්‍රාදේශීය සභාව**

1987 අංක 15 දරන ප්‍රාදේශීය සභා පනතේ 24 වන වගන්තිය යටතේ කරනු ලබන නිවේදනය

උඩදුම්බර ප්‍රාදේශීය සභා බල ප්‍රදේශය තුළ පිහිටියා වූ උඩදුම්බර ප්‍රාදේශීය සභාව මගින් පවත්වාගෙන යනු ලබන මං මාවත්, පාරවල් සම්බන්ධයෙන් 1987 අංක 15 දරන ප්‍රාදේශීය සභා පනතේ 24 වන වගන්තිය යටතේ වූ පියවර අනුගමනය කිරීම සම්බන්ධයෙන් අවසර ඇති කාලයක් වශයෙන් 2021.12.01 සිට 2026.12.31 දක්වා කාලය සැලකීමට 1989 අංක 12 දරන පළාත් සභා (අනුශාංගික විධිවිධාන) පනතේ 2 වන වගන්තිය සමග කියවිය යුතු ඉහත කී, 1987 අංක 15 දරන ප්‍රාදේශීය සභා පනතේ 24(1) උපවගන්තිය යටතේ මධ්‍යම පළාත් ආණ්ඩුකාරතුමා අවසර දී ඇති බැවින්ද,

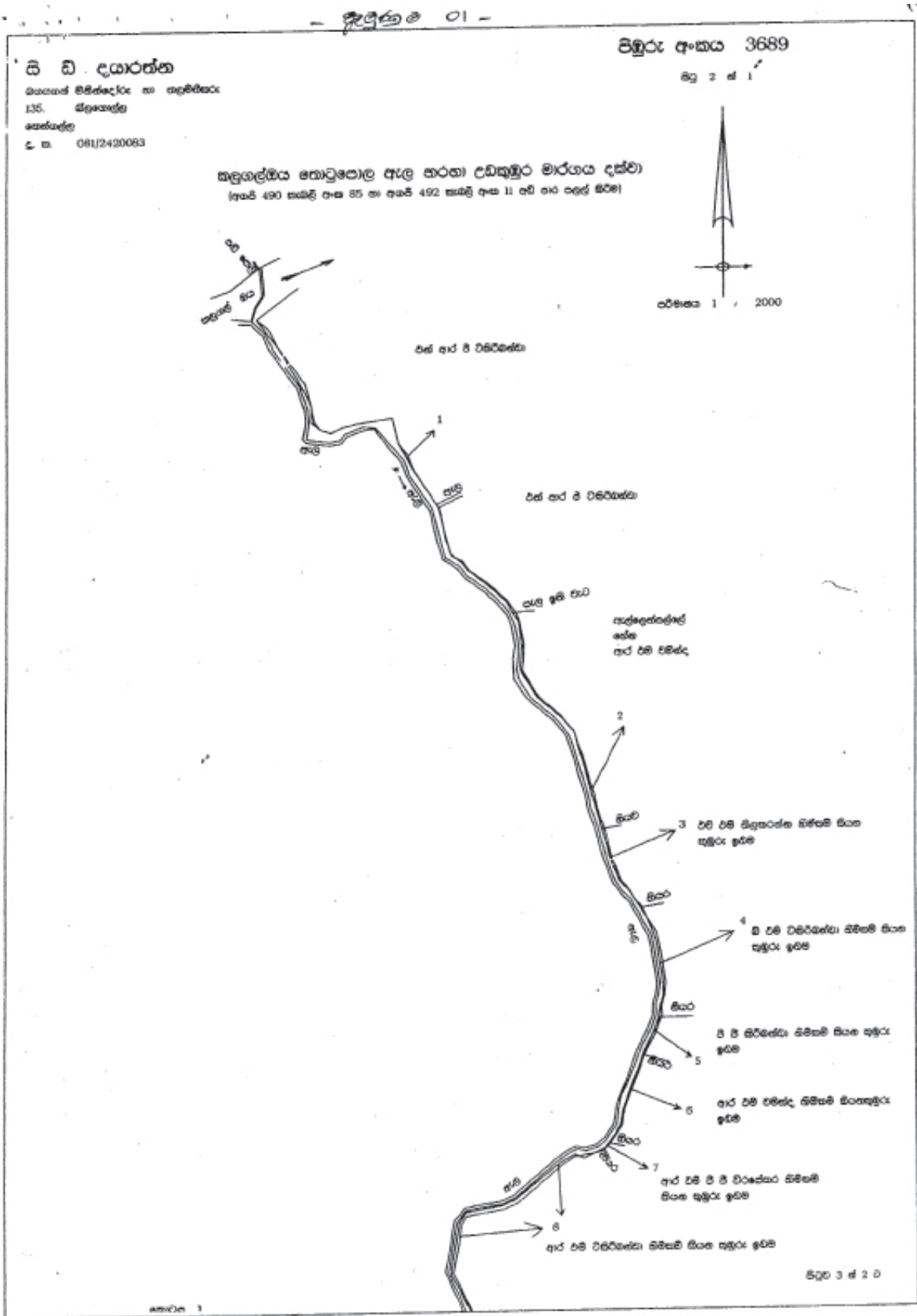
ඒ අනුව, ශ්‍රී ලංකා ප්‍රජාතාන්ත්‍රික සමාජවාදී ජනරජයේ IV ආ කොටස - 2022.06.03 දින දරන ගැසට් පත්‍රයේ පල කරන්නට යෙදුණා වූ ඊට අදාළ වූ නිවේදනය යටතේ උපලේඛනයකට විස්තර කරනු ලැබූ, එසේම මෙහි පහත උපලේඛනයේ ද විස්තර කරන්නා වූ මංමාවත, පාර උඩදුම්බර ප්‍රාදේශීය සභාව සතු උඩදුම්බර ප්‍රාදේශීය සභාව විසින් පවත්වාගෙන යනු ලැබූ පාරක් බව මෙයින් නිවේදනය කරමි.

එම්. ඩබ්. අනුරුද්ධ මඩුගල්ලේ,  
සභාපති,  
උඩදුම්බර ප්‍රාදේශීය සභාව.

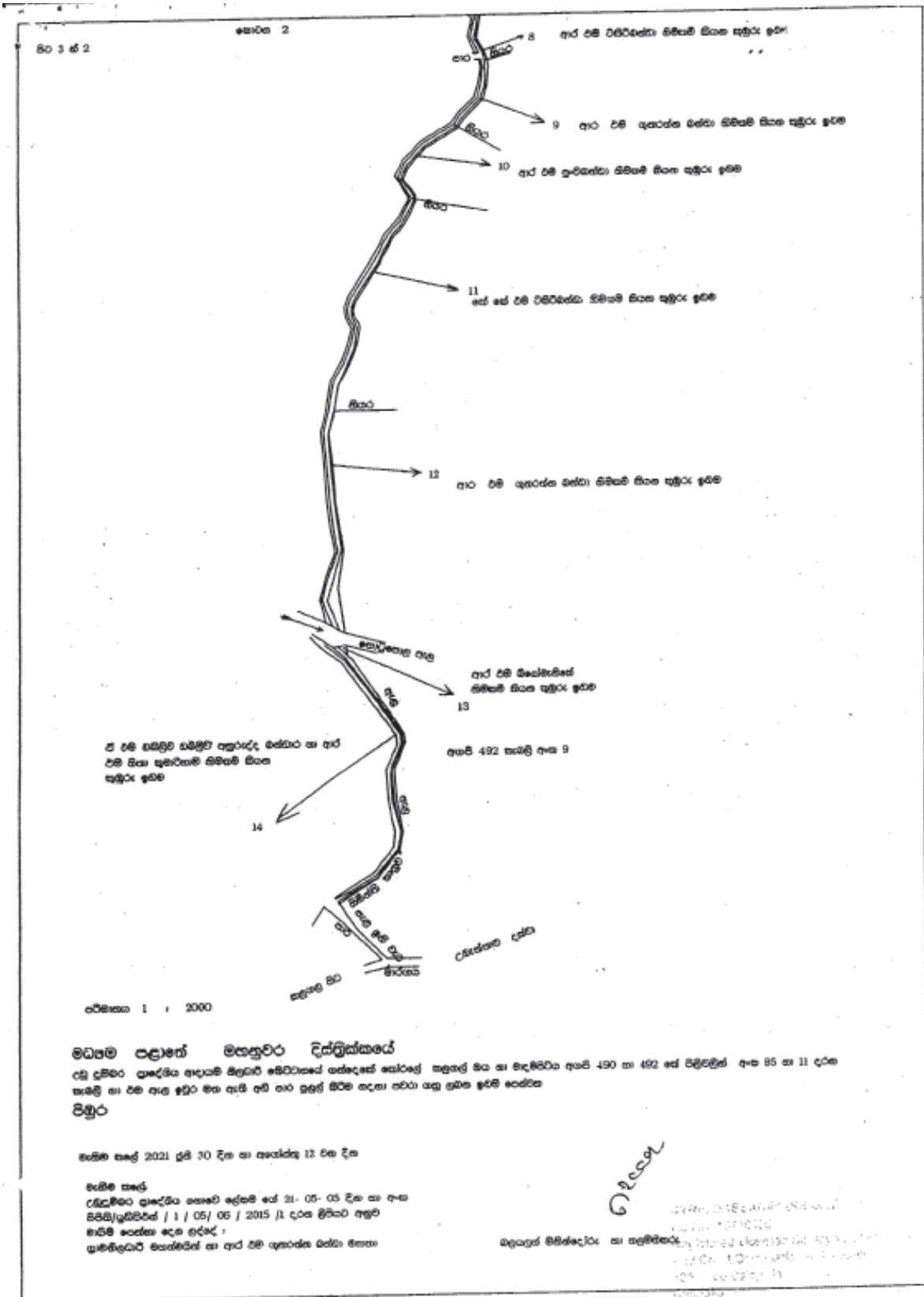
2022 සැප්තැම්බර් මස 05 වැනි දින,  
උඩදුම්බර ප්‍රාදේශීය සභාව,  
උඩදුම්බර.

**උපලේඛනය**

අනු අංකය	මාර්ගයේ නම	දිග	පළල	මායිම්
01	කලුගල්මය තොටුපළ ඇළ හරහා උඩකුඹුර මාර්ගය දක්වා	දම්වැල් 43 අඩි 2	අඩි 8	<p>සී. ඩී. දයාරත්න, බලයලත් මිනින්දෝරු විසින් මැන සකස් කරන ලද, 2021.06.30 දින හා 2021.08.12 වන දිනැති අංක 3689 දරන පිඹුරේ සඳහන් පරිදි,</p> <p>ඇළ මත නියර අතහැර පාර පළල් කිරීම සඳහා අදාළ ඉඩම්</p> <p>වම්පස :</p> <p>එන්. ආර්. ජී. ටිකිරි බණ්ඩා මහතාගේ ඉඩමට, ආර්. එම්. වමින්ද මහතාගේ ඉඩමට, එච්. එම්. තිලකරත්න මහතාගේ ඉඩමට, ඩී. එම්. ටිකිරි බණ්ඩා මහතාගේ ඉඩමට, ජී. ජී. කිරිබංඩා මහතාගේ ඉඩමට, ආර්. එම්. වමින්ද මහතාගේ ඉඩමට, ආර්. එම්. ජී. ජී. චීරසේකර මහතාගේ ඉඩමට, ආර්. එම්. ටිකිරිබණ්ඩා මහතාගේ ඉඩමට, ආර්. එම්. ගුණරත්න බංඩා මහතාගේ ඉඩමට, ආර්. එම්. පුංචිබංඩා මහතාගේ ඉඩමට, කේ. කේ. එම්. ටිකිරිබංඩා මහතාගේ ඉඩමට, ආර්. එම්. ගුණරත්න බණ්ඩා මහතාගේ ඉඩමට හා ආර්. එම්. බිසෝ මැණිකේ මහත්මියගේ ඉඩම</p> <p>දකුණු පස :</p> <p>ඒ. එම්. ඩබ්. ඩබ්. අනුරුද්ධ බණ්ඩාර මහතාගේ සහ ආර්. එම්. සීතා කුමාර මහත්මියගේ ඉඩම යන ඉඩම් වලට මායිම් වේ.</p>









**හපුතලේ නගර සභාව**

2023 වර්ෂයේ කෙටුම්පත් අයවැය ලේඛනය මහජනතාවට පරීක්ෂා කර බැලීම සඳහා අවස්ථාව සැලසීම

255 වන අධිකාරිය වන නගර සභා ආඥාපනතේ 178 වගන්තියෙන් නියම කර ඇති පරිදි හා එම පනතේ 193 වන වගන්තියෙන් ලැබී ඇති බලතල ප්‍රකාරව ගරු උභව පළාත් ආණ්ඩුකාරතුමා විසින් සාදන ලද රීති අනුව මා විසින් හපුතලේ නගර සභාවට අදාළව 2023 වර්ෂය වෙනුවෙන් සකස් කරන ලද අයවැය ලේඛනයේ කෙටුම්පත 2022.09.16 දින සිට හපුතලේ නගර සභා කාර්යාලයේ දී මහජනතාවට පරීක්ෂා කර බැලීම සඳහා අවස්ථාව සලසා ඇති බව මෙයින් නිවේදනය කරනු ලැබේ.

උපුල් දිසානායක,  
සභාපති,  
නගර සභාව,  
හපුතලේ.

2022 සැප්තැම්බර් මස 14 වැනි දින.

09 - 280

**කැගල්ල ප්‍රාදේශීය සභාව**

1987 අංක 15 දරන ප්‍රාදේශීය සභා පනතේ 24(3) ආ වගන්තිය යටතේ කරනු ලබන දැන්වීමයි

1989 අංක 12 දරන (ආනුෂාංගික විධිවිධාන) පනතේ දෙවන වගන්තිය සමග කියවිය යුතු 1987 අංක 15 දරන ප්‍රාදේශීය සභා පනතේ 24(1) ආ වගන්තිය ප්‍රකාරව කටයුතු කරමින් 24(1) ආ වගන්තිය ප්‍රකාරව 2022.04.12 දිනැති ශ්‍රී ලංකා ප්‍රජාතාන්ත්‍රික සමාජවාදී ජනරජයේ ගැසට් පත්‍රයේ IV(ආ) කොටසේ ප්‍රකාශයට පත් කරන ලද පහත උපලේඛනයේ සඳහන් මාර්ග කැගල්ල ප්‍රාදේශීය සභාව සතු මාර්ග ලෙස මෙයින් ප්‍රකාශයට පත් කරනු ලැබේ.

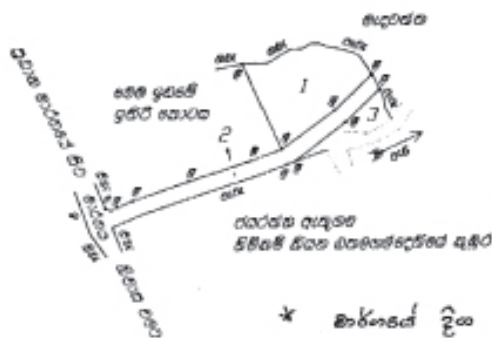
අයි. ජගත් රවින්ද්‍ර ජයසිංහ,  
සභාපති,  
කැගල්ල ප්‍රාදේශීය සභාව.

- පාරේ නම : ඉඹුලඉන්න පත්වත්තමුලහේන සිට ජයලත් මහත්මාගේ නිවස අසලින් නිලපලාගම්මන දක්වා මාර්ගය
- ග්‍රාම නිලධාරී වසම : 48 A අලපලාවල වසම
- මාර්ගයේ දිග : මීටර් 57
- මාර්ගයේ පළල : මීටර් 3.05

මාර්ගයේ වම්පස	මාර්ගයේ දකුණු පස
1. ආර්. පී. ජයලත් රාජපක්ෂ යන අයට අයත් ඉඩම	01. ජයරත්න ඇතුගල හිමිකම් කියන බතලගල්දෙනියේ කුඹුර

ජේ.ආර්.එම්.බණ්ඩාර ජයකොඩි,  
 ජීයාටදිංචි භූමිමාලීන් ජීවිත්පොලොව,  
 පලමු මහල සහ පස්වැව් මාරුව,  
 "මහින්ද", මොණරාගල,  
 කැලණි.  
 දුරකථන:- 035-5674680  
 077-6251025

පිඹුරු අංකය:- 16/738



**සහතික පිටපතක්**  
 J.M.  
 නවීන්ද්‍ර ජයකොඩි,  
 රජයේ,  
 කැලණි ප්‍රාදේශීය සභාව

\* භූමිමාලීන් දිග = 57 m  
 භූමිමාලීන් පළල = 3.05 m  
 භූමිමාලීන් බිම් ප්‍රමාණය = 0.0177 හැ. (0A 0R 6.99)

කොමිෂන්  
 ආයතන  
 ආයතන  
 ආයතන  
 ආයතන  
 ආයතන

පරිමාණය:- 1:1000

සවිස්තරව පලාත, සැලසුම් දිස්ත්‍රික්කය, ආර්ථික ප්‍රදේශ, පරිපාලන කොටස, සහතික ප්‍රාදේශීය භූමිමාලීන්ගේ සේවය, සැලසුම් ප්‍රාදේශීය සහ ජීවිතය, අංශ 48A අනුකූලව ප්‍රාදේශීය පදනම, අනුකූලව ප්‍රදේශය සහිත බිම් "භූමිමාලීන්ගේ ඉඩම්" සහ භූමිමාලීන්ගේ ඉඩම් බිම්වලට විවිධ වශයෙන් දුන් ආකාරයට එක සහිත වන බවට බලපෑ බිම්වලට පරිපාලන

J.M. BANDARA JAYAKODY  
 Licensed Surveyor & Leveller  
 Court Commissioner & Valuer  
 "Mahinda" Mokolanda - Kandy  
 Tel: 035-2228773  
 Reg. No: 1991/23

පිඹුරු  
 භූමිමාලීන්ගේ ප්‍රකාශන පටිපිටි

භූමිමාලීන් අංකය	ප්‍රමාණය			වෙනත් විස්තර
	ආකාරය	අ	ඊ	
1	0.0264	0	0	ආර්.ජී.ජයකොඩි වාරිකය
2	0.0177	0	0	ආර්.ජී.ජයකොඩි වාරිකය
3	0.0053	0	0	ආර්.ජී.ජයකොඩි වාරිකය
එකතුව	0.0494	0	0	19.49

භූමිමාලීන්ගේ ප්‍රකාශන ප්‍රකාශන බලපෑම් බිම්වලට විවිධ.  
 සේවය සමත්:- 2016-04-21  
 කොටස් සමත්:- 2016-04-21

J.M.  
 2022/5/30  
 ජේ.ආර්.එම්. බණ්ඩාර ජයකොඩි,  
 ජීයාටදිංචි භූමිමාලීන් ජීවිත්පොලොව,  
 පලමු මහල සහ පස්වැව් මාරුව,  
 "මහින්ද", මොණරාගල,  
 කැලණි.  
 දුරකථන:- 035-5674680  
 077-6251025

පාරේ නම : ඇට්ට්ටික බංගලාව රවුම් පාර  
 ග්‍රාම නිලධාරී වසම : අංක 48 ඩී උඩුමාගම වසම  
 මාර්ගයේ දිග : මීටර 325.2  
 මාර්ගයේ පළල : අවම පළල අඩි 10 යි

මාර්ගයේ වම්පස	මාර්ගයේ දකුණු පස
1. ජී. ජී. ටිකිරි මැණිකේ	1. ජී. ආර්. පියල් ජනක කුමාර
2. එල්. කේ. රමණී පුෂ්පලතා	2. ජී. ආර්. පොඩි අප්පුහාමි
3. ඒ. එල්. එස්. පෙරේරා	3. එල්. කේ. රමණී පුෂ්පලතා
4. ආර්. ඒ. අනුලාවතී	4. ඒ. ස්වර්ණලතා මැණිකේ

**සී.බී.ආබේරත්න (පී.ටී.ආක 19871720)**  
 ඩිපාර්ට්මේන්ට් ඔෆ් ලන්දන් සිවිල් ඉංජිනේරු  
 සහ නාවිකීකරු  
 වැව්ගල, කොටමැල්ල, රුද්‍රික්ක  
 දු. අංක 035- 2266290

**පිඹුරු අංක 2425**

පරිමාණ 1 : 500

**සහජ පිටපතක්**  
 කොට්ඨාස ක්‍රියාත්මක, අලුත්, කැපවීමේ ප්‍රාදේශීය සභාව

**කඩරගලුම් පදනමේ කැපවීමේ දික්කිරීමකට**  
 පරිමාණය කොටසේ මාරු පත්කළේ  
 කැපවීමේ ප්‍රාදේශීය සේවකී කොට්ඨාසයේ  
 කැපවීමේ ප්‍රාදේශීය සහ සීමාව තුළ  
 අංක 48D උග්‍රමාරුණ ක්‍රියාත්මකවීමේ  
 උග්‍රමාරුණ සේවකී පිඹුරු  
 අංක 1  
 (මෙය අංක 865 උග්‍රමාරුණ පිඹුරේ කොටස අංක 89)  
 කැපවීමේ ඉඩමේ කොටසක් උග්‍රමාරුණ තුළින් අංක 1 අංක 10 සහ කොටසක් කාදන ලද  
**පිඹුරු**

මාගේ පෙන්වා දුන් ඉඩමේ කිසිවරටත් විකිණීම  
 මාගේ ඉහත කථනේ පරිදි වේ.  
 ඉරි කිරීමේ ප්‍රමාණ :-

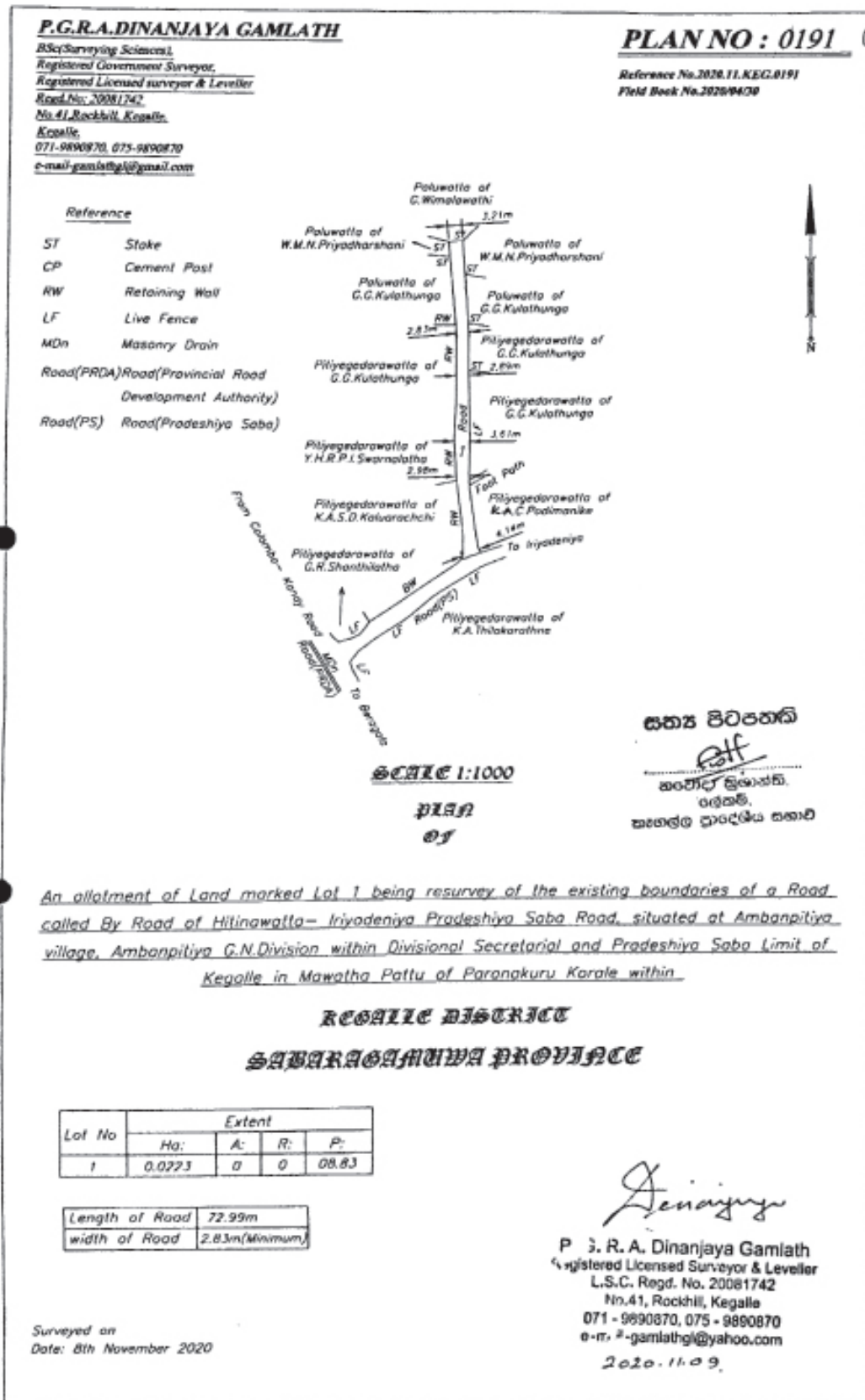
කොටස අංක	ප්‍රමාණ				නිවහලු කැපවීම
	කෙණරයාට	අ.	ඊ.	ට.	
1	0.1250	0	1	09.42	දිග මීටර 325.2 සහ අළු පලමු අඩි 10 ක්

ඉරි කිරීමේ ප්‍රමාණ : අක්කර 00 , ඊ. 1 , පර්ච් 09.42  
 මැණිම කළ : 2021.12.31

**CB Aberathna**  
 2022.01.07  
**සී.බී. ආබේරත්න**  
 ඩිපාර්ට්මේන්ට් ඔෆ් ලන්දන් සිවිල් ඉංජිනේරු සහ නාවිකීකරු  
 වැව්ගල, කොටමැල්ල, රුද්‍රික්ක  
 035-2266290

පාරේ නම : අඹන්පිටිය පාඨවත්ත පාර  
 ග්‍රාම නිලධාරී වසම : අඹන්පිටිය වසම  
 මාර්ගයේ දිග : මීටර 72.99  
 මාර්ගයේ පළල : අවම පළල මීටර 2.83 යි

මාර්ගයේ වම්පස	මාර්ගයේ දකුණු පස
1. ජී. ආර්. ශාන්තිලතා යන අයට අයත් පිටියගෙදරවත්ත ඉඩම	1. කේ. ඒ. තිලකරත්න යන අයට අයත් පිටියගෙදරවත්ත ඉඩම
2. කේ. ඒ. එස්. ඩී. කළුආරච්චි යන අයට අයත් පිටියගෙදරවත්ත ඉඩම	2. කේ. ඒ. සී. පොඩිමැණිකේ යන අයට අයත් පිටියගෙදරවත්ත ඉඩම
3. වයි. එච්. ආර්. පී. ස්වර්ණලතා යන අයට අයත් පිටියගෙදරවත්ත ඉඩම	3. ජී. ජී. කුලතුංග යන අයට අයත් පිටියගෙදරවත්ත ඉඩම
4. ජී. ජී. කුලතුංග යන අයට අයත් පිටියගෙදරවත්ත ඉඩම	4. ජී. ජී. කුලතුංග යන අයට අයත් පිටියගෙදරවත්ත ඉඩම
5. ජී. ජී. කුලතුංග යන අයට අයත් පාඨවත්ත ඉඩම	5. ජී. ජී. කුලතුංග යන අයට අයත් පාඨවත්ත ඉඩම
6. ඩබ්. එම්. එන්. ප්‍රියදර්ශනී යන අයට අයත් පාඨවත්ත ඉඩම	6. ඩබ්. එම්. එන්. ප්‍රියදර්ශනී යන අයට අයත් පාඨවත්ත ඉඩම
7. ජී. විමලාවතී යන අයට අයත් පාඨවත්ත ඉඩම	7. ජී. විමලාවතී යන අයට අයත් පාඨවත්ත ඉඩම



පාරේ නම : සියඹලාපිටිය පහලගම හරහා වලගම පාර දෙවන පටුමග මාර්ගය  
 ග්‍රාම නිලධාරී වසම : සියඹලාපිටිය  
 මාර්ගයේ දිග : මීටර් 31  
 මාර්ගයේ පළල : අඩි 10යි

මාර්ගයේ වම්පස	මාර්ගයේ දකුණු පස
1. හිටිනාගෙදරවත්ත නොහොන් ලිඳගාව වත්ත	1. එම්. ආර්. සාන්ත හඳගම යන අයට අයත් ඉඩම
	2. බී. ඇම්. ලීලා බාලසූරිය යන අයට අයත් ඉඩම
	3. එස්. එම්. ජයතිලක යන අයට අයත් ඉඩම
	4. බී. ඇම්. ලීලා බාලසූරිය යන අයට අයත් ඉඩම



ජී.ඩී.පී.ගුණසේන  
සලකුණු ඡිතිත්ඥවරු  
 465, රත්න  
සහරේඵ

පිඹුරු අංකය - 1604



**සත්‍ය පිටපතකි**

සංවිද්‍යා විශාසනී,  
 ලේකම්,  
 ආභේදන ප්‍රාදේශීය සභාව

ටරිමානය 1: 1000

සබරගමුව පළාතේ

සැහරේඵ දිස්ත්‍රික්කයේ පරණකුරු කොරළු පාරය පස්සේ සිංහලාපිටිය ගමේ පිහිටි  
 නිරීකාරණය සහභාගී ප්‍රදේශීය පොටකය

----- පිඹුර -----

සැහිල් අංකය	ප්‍රමාණය			සැරිය අග
	කේට්ටය	අ	ඊ	
5	0.0099	0	0 03.91	ප්‍රදේශ පාරකය-පොදු-කම අව 108.

සැහිල් ප්‍රදේශය

සැහිල් අංකය	සැහිල්			
	ප්‍රදේශ	සැහරේඵ	ප්‍රදේශ	සැහරේඵ
5	සැහිල් අංක 1	සැහිල් අංක 2, 3 සහ 4	ප්‍රාදේශීය සභා පාර	නිරීකාරණය සහභාගී ඡිලකාරණය

1999 සැප්තැම්බර් මස 29 වෙනි දින සැන  
බත්තොමර මස 23 වෙනි දින හෙළා වෙන් කරන ලදී.  
සැහිල් අංක 5 හි සත්‍ය ප්‍රධානකි.

ජී.ඩී.පී.ගුණසේන  
 සලකුණු ඡිතිත්ඥවරු  
 2020.09.24

අත්/සල/ජී.ඩී.පී.ගුණසේන  
 සලකුණු ඡිතිත්ඥවරු  
 1999.10.23

ජී. ඩී. පී. ගුණසේන  
 සලකුණු ඡිතිත්ඥවරු  
 අංක 465, රත්න  
 සැහරේඵ  
 දු. අංක 035 - 2222807

කැබලි අංකය	පැවරූ අය
1	බී. ඇම්. ලීලා බාලසූරිය
2	එස්. එම්. ජයතිලක
3	බී. ඇම්. ලීලා බාලසූරිය
4	එම්. ආර්. සාන්ත හඳගම

සටහන : මාර්ගයේ දිග මීටර් 31 කි.


පාරේ නම : බෙරගල ඉහලවත්ත මාර්ගය  
 ග්‍රාම නිලධාරී වසම : බෙරගල  
 මාර්ගයේ දිග : මීටර් 79.46  
 මාර්ගයේ පළල : අඩි 10යි

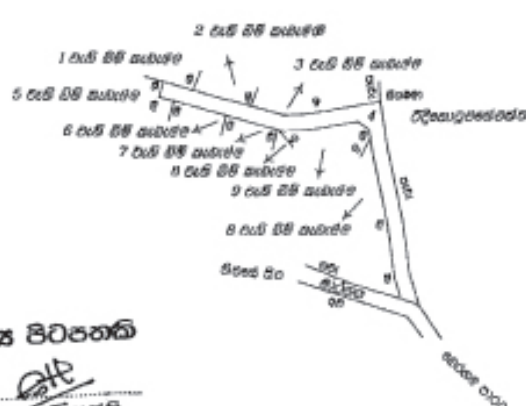
මාර්ගයේ වම්පස	මාර්ගයේ දකුණු පස
1. 8 වැනි බිම් කැබැල්ල	1. රිදීතොටුවගේ වත්ත
2. 9 වැනි බිම් කැබැල්ල	2. 3 වැනි බිම් කැබැල්ල
3. 8 වැනි බිම් කැබැල්ල	3. 2 වැනි බිම් කැබැල්ල
4. 7 වැනි බිම් කැබැල්ල	4. 1 වැනි බිම් කැබැල්ල
5. 6 වැනි බිම් කැබැල්ල	
6. 5 වැනි බිම් කැබැල්ල	

**මේ. ගැසට් දැනටී**  
**විලංගුණ මිහිඳුවෙර, ගමමිහිඳුව**  
**සහ උසාවි කොමසාරිස්**  
**94/7, කුමාරතුංග මාවත**  
**කුරුමිල**  
**අ.ප.ස. කොට්ඨාස**  
**දුරකථන අංක: 011-222008**

**පිඹුරු අංකය : 373** 2

සැමගි අංක 4 හි සහන උපායය.





**සහන පිටපතක්**

*(Signature)*  
 නාමයෙන් ක්‍රියාකරු,  
 ලේකම්,  
 කැමරාලේ ප්‍රාදේශීය සභාව

පටුම්	
අ	අ පටුම
ආ	ආ පටුම
ඇ	ඇ පටුම
ඈ	ඈ පටුම
ඉ	ඉ පටුම
ඊ	ඊ පටුම
උ	උ පටුම

P.28/ 10 / 48

පරිමාණය 1 : 1000

**සාධාරණව ප්‍රාග්ධන කැමරාලේ දිස්ත්‍රික්කයේ**

පරනපුරු කොට්ඨාස මාර්ග පහසුකම් වෙරළා ගමමිහිඳුව

ඉහලින්ම සහතික කරනු ලබන කොටසක්

(විලංගුණ මිහිඳුවෙර, ඊ.ජ.උපායය සහන උපායය පිඹුරු අංක 277<sup>A</sup> හි සැමගි අංක 3 හි කොටසක් සහ 7 වැනි මිහි කැමරාලේ ඒකාබද්ධ කොට)

ඉහත පොළොව පිහිටි ආවේණි අඟුර මා පිහිටි ආන කොටස සර පෙන්නුම ලද

**පිඹුරු**

ආවේණි :- පිහිටි ප්‍රදේශය පහසු පිට මහලක්

පිඹුරු මිහි ප්‍රමාණය කෙටිමාර 0.3048 (අ.ම. රු.ට රු.00.50)

කෙටිම මැද දිනය: 2012.03.10

කෙටිම මැද දිනය: 2012.03.18

අත්සන් කළේ : **මේ. ගැසට් දැනටී**  
**විලංගුණ මිහිඳුවෙර**  
 2012.03.21

සැමගි අංක 4 හි සහන උපායයයි.

සැමගි අංක 4 හි මිහි ප්‍රමාණය කෙටිමාර 0.0253 (අ.ම. රු.ට රු. 09.77)

*(Signature)*  
**විලංගුණ මිහිඳුවෙර**  
 2020.12.15

අ.ම. ගැසට් දැනටී  
 විලංගුණ මිහිඳුවෙර,  
 කුරුමිල ප්‍රදේශය, කොට්ඨාස කොමසාරිස්  
 ලි.අ.අ. 120711750

පරනපුරු කොටසේ සැමගි අංක 4 හි පිහිටි ප්‍රදේශය පහසු පිට මහලක් ලෙස.

*(Signature)*  
 විලංගුණ මිහිඳුවෙර  
 2021.03.07

මායිම් පහත සඳහන් පරිදි වේ

කැබලි අංක	ප්‍රමාණය				මායිම්			
	හෙක්ටයාර්	අ.	රූ.	පර්.	උතුර	නැගෙනහිර	දකුණ	බටහිර
1	0.0319	0	0	12.61	බලයන් මිනින්දෝරු වි. ඒ. උස්මාන් මහතාගේ පිඹුරු අංක 277 <sup>A</sup> හි කැබලි අංක 4	2 වැනි බිම් කැබැල්ල	4 සහ 5 වැනි බිම් කැබැලි	මගේ අංක 284 වැනි පිඹුරේ 3.2 සහ 1 වැනි බිම් කැබලි
2	0.0253	0	0	10.0	බලයන් මිනින්දෝරු වි. ඒ. උස්මාන් මහතාගේ පිඹුරු අංක 277 <sup>A</sup> හි කැබලි අංක 4 සහ මෙම පිඹුරේ 3 වැනි බිම් කැබැල්ල	3 වැනි බිම් කැබැල්ල	4 වැනි බිම් කැබැල්ල	1 වැනි බිම් කැබැල්ල
3	0.0690	0	0	27.28	බලයන් මිනින්දෝරු වි. ඒ. උස්මාන් මහතාගේ පිඹුරු අංක 277 <sup>A</sup> හි කැබලි අංක 4	රිදිකොටුවගේ වත්ත	4 වැනි බිම් කැබැල්ල	2 වැනි බිම් කැබැල්ල
4	0.0247	0	0	09.77	අඩි 10 ක් පළල ප්‍රවේශ මාර්ගය			
5	0.0346	0	0	13.68	මගේ අංක 284 වැනි පිඹුරේ 4, 3 වැනි බිම් කැබලි සහ මෙම පිඹුරේ 1, 4 වැනි බිම් කැබලි	6 වැනි බිම් කැබැල්ල	ගලපල්ලෙහේන සහ මගේ අංක 284 වැනි පිඹුරේ 5 වැනි බිම් කැබැල්ල	මගේ අංක 284 වැනි පිඹුරේ 5 සහ 4 වැනි බිම් කැබලි
6	0.0253	0	0	10.00	4 වැනි බිම් කැබැල්ල	7 වැනි බිම් කැබැල්ල	ගලපල්ලෙහේන	5 වැනි බිම් කැබැල්ල
7	0.0253	0	0	10.00	4 වැනි බිම් කැබැල්ල	8 වැනි බිම් කැබැල්ල	ගලපල්ලෙහේන	6 වැනි බිම් කැබැල්ල
8	0.0560	0	0	22.14	9 සහ 4 වැනි බිම් කැබලි	4 වැනි බිම් කැබැල්ල	මාර්ගය සහ ගලපල්ලෙහේන	7 වැනි බිම් කැබැල්ල
9	0.0127	0	0	05.02	4 වැනි බිම් කැබැල්ල	4 සහ 8 වැනි බිම් කැබැලි	8 වැනි බිම් කැබැල්ල	8 වැනි බිම් කැබැල්ල
<b>එකතුව</b>	<b>0.3048</b>	<b>0</b>	<b>1</b>	<b>00.50</b>				

හපුතලේ ප්‍රාදේශීය සභාව

1987 අංක 15 දරන ප්‍රාදේශීය සභා පනතේ 24(1) හා 24(2) වැනි වගන්තිය යටතේ කරනු ලබන දැන්වීමයි

1987 අංක 15 දරන ප්‍රාදේශීය සභා පනතේ 24(1) වගන්තිය ප්‍රකාර උච්ච පළාත් සභාවේ බදුල්ල දිස්ත්‍රික්කයේ, දියතලාව, හපුතලේ ප්‍රාදේශීය සභාව විසින් මෙහි පහත උපලේඛනයේ ඇති මංමාවත හපුතලේ ප්‍රාදේශීය සභාව සතු මංමාවතක් වශයෙන් ප්‍රකාශයට පත් කරනු ලබන බව මෙයින් නිවේදනය කරනු ලැබේ.

මේ පිළිබඳ ප්‍රදේශයේ පොදු ජනතාව විසින් හෝ මංමාවත්වලට අදාළ ඉඩම්වල හිමිකරුවන් විසින් හිමිකම්පාන පාර්ශවයන් හෝ යම් විරෝධතාවයක් පළ කරන්නේ නම් මෙම නිවේදනය ගැසට් පත්‍රයේ පළ වූ දිනයේ සිට මාස තුනක් ඇතුළත තමන්ගේ අයිතිය ඔප්පු කිරීම සඳහා 1987 අංක 15 දරන ප්‍රාදේශීය සභා පනතේ 24(2) වන වගන්තිය ප්‍රකාරව අධිකරණයෙහි නඩුවක් පැවරිය යුතු බව දැනුම් දෙමි.

මෙම කාලසීමාව තුළ මෙම නිවේදනය පිළිබඳව යම් විරුද්ධත්වයක් ඉදිරිපත් නොවූහොත් උපලේඛනයේ සඳහන් මංමාවත, හපුතලේ ප්‍රාදේශීය සභාව සතු මංමාවතක් වශයෙන් පිළිගෙන පාලනය කරනු ලබන බැව් පොදු ජනතාවගේ දැන ගැනීම සඳහා මෙයින් ප්‍රකාශයට පත් කරමි.

බී. කන්දාසාමි,  
සභාපති,  
හපුතලේ ප්‍රාදේශීය සභාව.

2022 සැප්තැම්බර් මස 02,  
හපුතලේ ප්‍රාදේශීය සභා කාර්යාලයේ දී ය.

උපලේඛනය

- මාර්ගයේ නම - වැවේ වත්ත මහගලහින්න පොදු සුසානභූමියට යන මාර්ගය (387 දරන පිඹුරේ අංක 785 දරන පාර)
- පාරේ දිග - මීටර් 130
- පාරේ පළල - මීටර් 06
- ග්‍රාම නිලධාරී වසම - ඇල්ලගම

**අතිරේක අංකය 8**  
**SUPPLEMENT No.**  
**අවසාන ගම් අංක 387**  
**FINAL PLAN**

ස්ථරයේ 1:4000  
 SCALE

**ගම්**  
 VILLAGE  
**දැලේ අලුත්වල**

**කොට්ඨාසය**  
 මහලාන කොරළේ

**ප්‍රාදේශීය**  
 කොට්ඨාසය  
 D. R. O/S DIVISION  
**හඳුනාගල**

**දිස්ත්‍රික්කය**  
 DISTRICT  
**බදුලේ**

**පළාත**  
 PROVINCE  
**ලංකාව**

අ. ග. සි. 387 පත්‍ර අංකය 9  
 F. P. Sheet No.

**විස්තරය**  
 Reference

ය ආරම්භය

සහ අවසන් කිරීම

සඳු පැවැත්වීම

9 අග්ස්

☐ ස්ථිර කොටසකින්

කඩ(ව) කරන (විවෘත)

9 ආල

9 ආල

2 කොටස



කොටස 782 - කොටස 0.032

1987 ආරම්භ කොටස. මාරුයේ දිට  
 in  
 මායිම් කොටස  
 Boundaries pointed out by

1987-10-21  
 ආරම්භක  
 Surveyor, Survey Department

1987-10-21  
 මාරුයේ  
 මාරුයේ

මාරුයේ දිට  
 Boundaries pointed out to

ඒ. ආරම්භක, මාරුයේ දිට  
 ආරම්භක, මාරුයේ දිට  
 මාරුයේ දිට

**අධ්‍යක්ෂ**  
 Supdt. of Surveys  
 මාරුයේ දිට  
 On behalf of the Surveyor General  
 1987-11-08 දින

ඉඩමේ කැබැල්ල	නම	විස්තරය	හෙක්ටයාර්	රේඛා විනය	කියයුතු කරුණු
782	වැවේ වත්ත	ගෙවත්ත  අවුරුදු 25ක් වයසැති මිශ්‍ර වගාව	0.032		670 වැනි ඉඩම් කැබැල්ලේ කොටසක්  මායිම් : උතුර - 785 සහ 781 වැනි ඉඩම් කැබලි; නැගෙනහිර - 781 වැනි ඉඩම් කැබැල්ල; දකුණ - 781 සහ 816 2/3 වැනි ඉඩම් කැබලි; බටහිර - 785 වැනි ඉඩම් කැබැල්ල ඉ.සං. ආ. පනත යටතේ බලපත්‍ර අංක 149 අනුව ආර්. පී. ඩී. ජුවානිස් අප්පුහාමි විසින් 783 වැනි කැබැල්ලක් සමග වගා කර ඇත. ඒ. ඇම්. පොඩ්හාමිනේ වගාව වැඩි දියුණු කරගෙන සිටී. සුදුස්සක් කිරීම සඳහා
783	එම	ගෙවත්ත  අවුරුදු 25 ක් වයසැති මිශ්‍ර වගාව සහ ස්ථිර ගොඩනැගිල්ලක් ද ඇත	0.167		670 වැනි ඉඩම් කැබැල්ලේ කොටසක්  මායිම් : උතුර - 785 වැනි ඉඩම් කැබැල්ල; නැගෙනහිර - 785 වැනි ඉඩම් කැබැල්ල; දකුණ - 785, 812 1/2 සහ 813 වැනි ඉඩම් කැබලි; බටහිර - 784 වැනි ඉඩම් කැබැල්ල ඉ.සං.ආ. පනත යටතේ බලපත්‍ර අංක 149 අනුව ආර්. පී. ඩී. ජුවානිස් අප්පුහාමි විසින් 782 වැනි කැබැල්ලක් සමග වගා කර ඇත. ඒ. ඇම්. පොඩ්හාමිනේ වගාව වැඩි දියුණු කරගෙන සිටී. සුදුස්සක් කිරීම සඳහා
784	එම	ගෙවත්ත  අවුරුදු 20 ක් වයසැති මිශ්‍ර වගාව සහ ස්ථිර ගොඩනැගිල්ලක් ද ඇත.	0.181		670 වැනි ඉඩම් කැබැල්ලේ කොටසක්  මායිම් : උතුර - 785 වැනි ඉඩම් කැබැල්ල; නැගෙනහිර - 783 වැනි ඉඩම් කැබැල්ල ; දකුණ - 812 2/2 වැනි ඉඩම් කැබැල්ල; බටහිර - 785 වැනි ඉඩම් කැබැල්ල හේරන් මුදියන්සේලාගේ ටිකිරි බණ්ඩා විසින් අනවසරයෙන් වගා කර ඇත.
785	එම	මාර්ගය සහ මාර්ගය දිගේ වෙන් කළ බිම	0.375		61, 410 සහ 670 වැනි ඉඩම් කැබැලි වල කොටස් ප්‍රවේශ මාර්ගය සඳහා වෙන් කළ බිම
786	ඉබ්බන් වැව පනත	පනත	2.376		410 වැනි ඉඩම් කැබැල්ලේ කෙටසක්  මායිම් : උතුර - 41 1/2, 42, 405, 408 සහ 755 වැනි ඉඩම් කැබලි; නැගෙනහිර - 760, 762, 763, 765, 174 සහ 809 වැනි ඉඩම් කැබලි; දකුණ - 787, 790, 796 සහ 812 1/2 වැනි ඉඩම් කැබලි; බටහිර - 799, 797, 796 සහ 800 වැනි ඉඩම් කැබලි පිඹුර සම්පූර්ණ කිරීම සඳහා කොටස් අංක යොදන ලදී.
787	එම	තේ  අවුරුදු 20 ක් වයසැති තේ වගාව	0.163		410 වැනි ඉඩම් කැබැල්ලේ කොටසක්  මායිම් : උතුර - 786 සහ 812 1/2 වැනි ඉඩම් කැබලි; නැගෙනහිර - 812 1/2 වැනි ඉඩම් කැබැල්ල; දකුණ - 780 සහ 812 1/2 වැනි ඉඩම් කැබලි; බටහිර - 786 සහ 790 වැනි ඉඩම් කැබලි;  යාබද 812 1/2 වැනි ඉඩම් කැබැල්ලේ අයිතිවාසිකම් කියනු ලබන ආර්. ඒ. වාලට් පෙරේරා, ආර්. ඒ. කේ. පෙරේරා, ආර්. ඒ. ඥානලතා පෙරේරා, ආර්. ඒ. කමලා පෙරේරා සහ ආර්. ඒ. මාග්‍රට් පෙරේරා යන විසින් අනවසරයෙන් ඇදාගෙන ඇත.



**අරණායක ප්‍රාදේශීය සභාව**

1987 අංක 15 දරන ප්‍රාදේශීය සභා පනතේ 24(3) ආ වගන්තිය යටතේ කරනු ලබන දැන්වීමයි

1989 අංක 12 දරන (ආනුශංගික විධිවිධාන පනතේ) දෙවන වගන්තිය සමග කියවිය යුතු 1987 අංක 15 දරන ප්‍රාදේශීය සභා පනතේ 24(1) ආ වගන්තිය ප්‍රකාරව කටයුතු කරමින් 24(2) ආ වගන්තිය ප්‍රකාරව 2022 මාර්තු මස 25 වන දිනැති ශ්‍රී ලංකා ප්‍රජාතාන්ත්‍රික සමාජවාදී ජනරජයේ ගැසට් පත්‍රයේ IV ආ කොටසෙහි ප්‍රකාශයට පත් කරන ලද මෙම මාර්ග අරණායක ප්‍රාදේශීය සභාව සතු මාර්ග ලෙස මෙයින් ප්‍රකාශයට පත් කරනු ලැබේ.

කේ. ඒ. නිහාල් සෙනවිරත්න,  
සභාපති,  
ප්‍රාදේශීය සභාව,  
අරණායක.

2022 සැප්තැම්බර් මස 05 වැනි දින,  
අරණායක ප්‍රාදේශීය සභා කාර්යාලයේ දී ය.

- මාර්ගයේ නම : හබලක්කාව මැදවත්ත මාර්ගය
- මාර්ගයේ ආරම්භය : කුරුමල හන්දිය සිට අඹකුඹුර දක්වා මාර්ගය
- මාර්ගයේ අවසානය : එන්. ඒ. ජී. සෙනවිරත්න මයා හිමිකම් කියන මැදවත්ත ඉඩමේ ආරම්භය
- ග්‍රාම නිලධාරී වසම : 44 ඒ හබලක්කාව
- මාර්ගයේ දිග හා පළල : දිග - අඩි 445 පළල - අඩි 10

මාර්ග ආරම්භයේ සිට අවසානය දක්වා දකුණු පස ඉඩම් හිමියන්ගේ නම්

ඉඩම් අයිතිකරුගේ නම	ඉඩමේ නම
1. එස්. ඩී. එස්. ගුණරත්න මයා	පින්තවත්ත
2. එන්. ඒ. ජී. සෙනවිරත්න මයා	මැදවත්ත
3. එස්. ඩී. එස්. ජීවනී ජයසේකර මිය	මැදවත්ත
4. එස්. ඩී. ඩී. එන්. ජයසේකර මයා	මැදවත්ත
5. ජී. ජී. පොඩිරාලහාමි මයා	මැදවත්ත

මාර්ගය ආරම්භයේ සිට අවසානය දක්වා වම්පස ඉඩම් හිමියන්ගේ නම්

ඉඩම් අයිතිකරුගේ නම	ඉඩමේ නම
1. එස්. ඩී. ඩී. එන් ජයසේකර මයා	කපුකොටුවේවත්ත
2. ජී. ජී. පොඩිරාලහාමි මයා	මැදවත්ත

බලයලත් මිනින්දෝරු එම්. එස්. එම්. අජිවාඩි මයාගේ 2021.12.10 දින මනින ලද පිඹුරුපත් අංක 13555 දරණ පිඹුරුපත අනුව වේ.

**එම්.එස්.එම්.අල්වාඩ්**  
 ශ්‍රී ලංකාවේ බලපොලොව විදිහලොව සහ කළමනාකරු  
 උසාවි කොමසාරිස් සහ කන්සල්වරයා  
 අංක 147, කොමසාරිස් පාර  
 මාවතපොලොව  
 ☎ 035 - 2247042  
 ශ්‍රී ලංකාවේ අංකය 19990075

**පිඹුරු අංකය : 13555**

**හවුලක්කාව මැදවත්ත මාර්ගය**

පිටු මාන 1 : 1000

කඩවත්තපොලොව කලාපයේ - කොළඹ දිස්ත්‍රික්කයේ - කළුබිම් කොට්ටලයේ - කන්සල්වරයා විසින්  
 අධිකාරයක් ප්‍රදානය කළ බවට අදාළව කොට්ඨාසයේ - අධිකාරයක් ප්‍රදානය කළ බවට අදාළව කළ  
 හවුලක්කාව හා මී පිහිරි මැදවත්ත සහ කලාපයටුවෙහි  
 කැමිති ඉඩම් පරාස පවතින මාර්ගය (හවුලක්කාව මැදවත්ත මාර්ගය) සහ කැප කළ ඉඩම් (1) හි

**පිඹුරු**

කැප කළ අංකය	විවිධ දුරස්තය				දිග	පළල
	කොට්ඨාස	අක්ෂර	රාශි	පමණය		
1	0.0412	0.	0.	16.30	අඩි 45	අඩි 10

මාර්ගය පෙන්වා දෙන ලද්දේ විහිදුම් සිසාන මාර්ගය  
 මාර්ගය ඉහත කලාපයේ පවතී  
 මෙහි ලද දිනය - 2021-12-10

**අධික විධායක බිම් සහතික සංරක්ෂක**

*Rad*

.....  
 ගැසට්වලින්  
 අධිකාරයක් ප්‍රදානය කළ බවට

*[Signature]*

.....  
 එම්.එස්.එම්.අල්වාඩ්  
 ශ්‍රී ලංකාවේ බලපොලොව විදිහලොව සහ කන්සල්වරයා  
 2021-12-13  
 එම්. එස්. එම්. අල්වාඩ්  
 ශ්‍රී ලංකාවේ බලපොලොව විදිහලොව සහ කන්සල්වරයා  
 අංකය 147, කොමසාරිස් පාර, මාවතපොලොව

කලාප අංකය 2320 / කන්සල්වරයා අංකය 244-70

- මාර්ගයේ නම : උඩුවේවෙල මාර්ගනමුලහේන මාර්ගය
- මාර්ගයේ ආරම්භය : ආර්. ආර්. බී. රාජපක්ෂ මයා හිමිකම් කියන මාර්ගනමුලහේන ඉඩමෙහි අවසානය
- මාර්ගයේ අවසානය : ආර්. ආර්. බී. රාජපක්ෂ මයා හිමිකම් කියන මාර්ගනමුලහේන ඉඩම
- ග්‍රාම නිලධාරී වසම : 15<sup>වන</sup> උඩුවේවෙල
- මාර්ගයේ දිග හා පළල : දිග - මීටර් 104 පළල - අඩි 08

මාර්ග ආරම්භයේ සිට අවසානය දක්වා දකුණු පස ඉඩම් හිමියන්ගේ නම්

ඉඩම් අයිතිකරුගේ නම	ඉඩමේ නම
1. ඩී. එච්. ඩී. දොඩම්ගොඩ මයා සහ කමලා එදිරිසිංහ මිය	මාර්ගනමුලහේන
2. ඩබ්. පී. රේණුකා දමයන්ති මිය	මාර්ගනමුලහේන
3. ඊ. පී. ලලනි ධම්මිකා මිය	මාර්ගනමුලහේන
4. ඩබ්. සී. තුෂාර පුෂ්ප කුමාර මයා	මාර්ගනමුලහේන
5. ආර්. ආර්. බී. රාජපක්ෂ මයා	මාර්ගනමුලහේන

මාර්ගය ආරම්භයේ සිට අවසානය දක්වා වම්පස ඉඩම් හිමියන්ගේ නම්

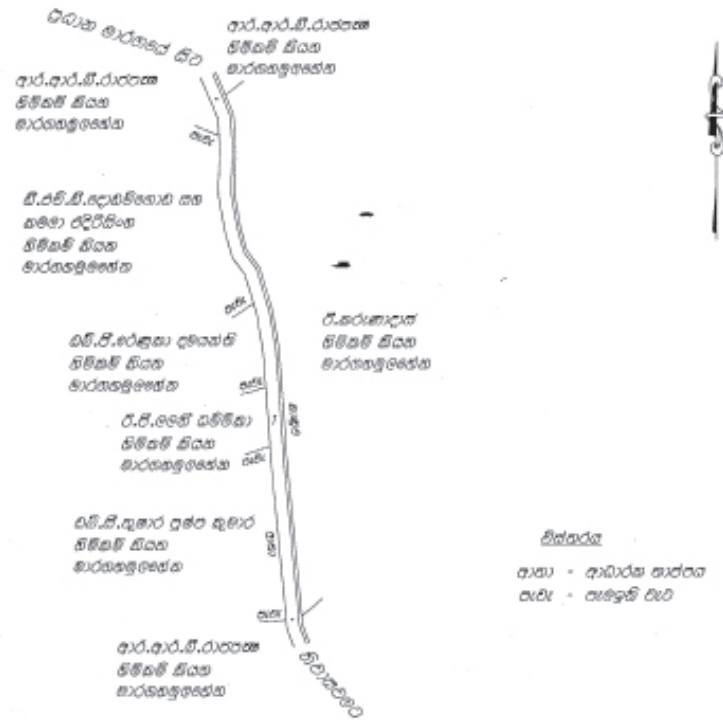
ඉඩම් අයිතිකරුගේ නම	ඉඩමේ නම
1. ඊ. කරුණාදාස මයා	මාර්ගනමුලහේන

බලයලත් මිනින්දෝරු එච්. එම්. ආර්. ටී. කේ. හේරත් මයාගේ 2020.10.04 දින මනින ලද පිඹුරුපත් අංක 973/2021 දරන පිඹුරුපත අනුව වේ.

එම්.එම්.ආර්.ටී.කේ.සේරත්,  
 ඉහලතම නීතිඥවරු කමිටුවකරු,  
 උසාවි කොමසාරිස් සහ තත්කේරුවරු,  
 වික්කම්බල, රඹුක්කොඹ.

පිඹුරු අංකය: 973/2021

**උඩුවේවල මාර්ගහඹුලකේතමාර්ගය**  
**පරිමාණය 1:1000**



**සබරගමුව පළාතේ**  
**කැනලල දිස්ත්‍රික්කයේ**

තමිබඩ කොරළු නැගෙනහිර, එහොඩිපොත සහ තනිප්පේරු පත්තුවේ  
 උඩුවේවල ගමේ පිහිටි මාර්ගහඹුලකේත

යන ඉඩම් පරමා පවතින මාර්ගය මත සාදන ලද **සහජ පිටපතක් බව සහතික කරමි**

- පිඹුරු -

*Rad*  
 රාජකාරී  
 අරමුණකට පාලනීය කාර්ය

කමිටි අංකය	මාර්ගයේ පවතින ඉඩම				උස(මීටර)	ලඳ(අඩි)
	කෙස්ට්ටර්	අ	ඳ	පර		
1	0.0253	0	0	10.00	104.00	08

මාගිම් පෙත්මා ලක් අය } ඉඩම් නීතිකරුවන්  
 මාගිම් බලා ගත් අය }

2021-12-24

මේක ලද්දේ : 2020.10.04 එක දින

එම්.එම්.ආර්.ටී.කේ.සේරත්  
 ඉහලතම නීතිඥවරු කමිටුවකරු,  
 උසාවි කොමසාරිස් සහ තත්කේරුවරු,  
 වික්කම්බල, රඹුක්කොඹ.

- මාර්ගයේ නම : කුඩාමය අයිතදිග යන මාර්ගය  
 මාර්ගයේ ආරම්භය : කටුගහ මාර්ගය  
 මාර්ගයේ අවසානය : එච්. පී. මාටින් මයා හිමිකම් කියන ගොරොක්ගහමුලහේන ඉඩම  
 ග්‍රාම නිලධාරී වසම : 17 බී කටුගහ වසම  
 මාර්ගයේ දිග හා පළල : දිග - මීටර් 81 පළල - අඩි 08

මාර්ගය ආරම්භයේ සිට අවසානය දක්වා වම්පස ඉඩම් හිමියන්ගේ නම්

ඉඩම් අයිතිකරුගේ නම	ඉඩමේ නම
1. කේ. කේ. විජේසිංහ මයා	ඇස්වැද්දුම (මෙම ඉඩමේ මායිම පමණක් ගෙන ඇත.)
2. ඊ. ජී. නිලාන් සුරංග මයා	ගොරොක්ගහමුලවත්ත
3. එච්. පී. මාටින් මයා	ගොරොක්ගහමුලවත්ත

මාර්ග ආරම්භයේ සිට අවසානය දක්වා දකුණු පස ඉඩම් හිමියන්ගේ නම්

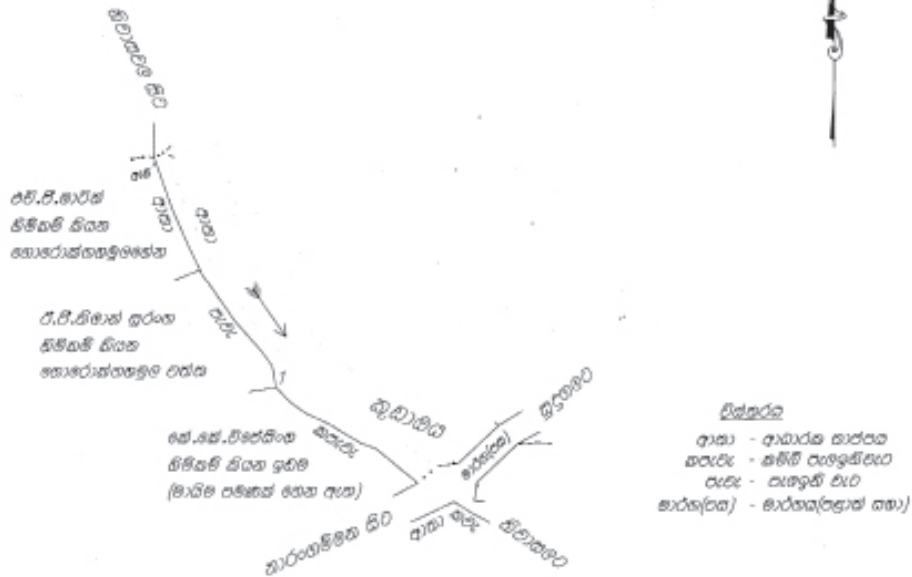
ඉඩම් අයිතිකරුගේ නම	ඉඩමේ නම
1. කුඩා මය	

බලයලත් මිනින්දෝරු එච්. එම්. ආර්. ටී. කේ. හේරත් මයාගේ 2021.07.31 දින මනින ලද පිඹුරුපත් අංක 974/2021 දරන පිඹුරුපත අනුව වේ.

එච්.එම්.ආර්.පී.කේ.කේරත්,  
 ඔහුගේ මිනිස්සෙල්ල තරම් විවෘත,  
 උසාවි කොමසාරිස් සහ කන්සේරුවන්,  
 වික්කරා, රඹුක්කඩ.

පිඹුරු අංකය: 974/2021

**කුඩාමඩ අයිතදිග යන මාර්ගය**



පරිමාණය 1:1000

සබරගමුව පළාතේ

කැනලේ දික්විකිකයේ

කන්සේරු කොටසේ එකොටසක සහ කවිච්චේරු පත්කුළු ආවුණ කෙටි පිහිටි  
 නොරොක්කලියේ සහ නොරොක්කලියේ  
 සහ ඉඩම කරන පවතින මාර්ගය සහ කැල ලද

-පිඹුරු-

කමර් අංකය	මාර්ගයේ වර්ග උපාංකය				දිග(මීටර)	පළල(අඩි)	විලසුලු කරුණු
	කෙස්ටර්	අ	රූ	පට			
1	0.0224	0	0	08.85	81.00	08	

සහ පිටපතක් ඔබ සභාගීත කරුණු

*Pad*  
 ආරක්කලියේ  
 අධ්‍යක්ෂ ජනරාල්

*11/ 2021-12-25*

එච්.එම්.ආර්.පී.කේ.කේරත්,  
 ඔහුගේ මිනිස්සෙල්ල තරම් විවෘත,  
 උසාවි කොමසාරිස් සහ කන්සේරුවන්,  
 වික්කරා, රඹුක්කඩ.  
 දුරකථන : 011-227077 3973630  
 ෆැක්ස් : 011-227077 3973630

මුද්‍රිත දිනය : 2021.07.31 වන දින

- මාර්ගයේ නම : දෙබත්ගම උඩබාගේ බෝගහලන්ද තලවපුරුත්තැන්න මාර්ගය
- මාර්ගයේ ආරම්භය : දෙබත්ගම වත්තේගෙදර මාර්ගයේ සිට නිවාස දක්වා මාර්ගය
- මාර්ගයේ අවසානය : එම්. පී. පද්මා සෙනෙහෙලතා මිය හිමිකම් කියන කරවිගහමුලදෙණියේ පිල්ලෑව ඉඩම
- ග්‍රාම නිලධාරී වසම : 47 බී දෙබත්ගම උඩබාගේ
- මාර්ගයේ දිග හා පළල : දිග - මීටර් 195 පළල - අඩි 08

මාර්ගය ආරම්භයේ සිට අවසානය දක්වා දකුණුපස ඉඩම් හිමියන්ගේ නම්

ඉඩම් අයිතිකරුගේ නම	ඉඩමේ නම
1. ඒ. පී. ඒ. සෙනවිරත්න මයා	බෝගහපිටිය
2. ඩී. එස්. මෙරගල මයා	අම්බලන්පිටිය
3. ඩී. එස්. මෙරගල මයා	අම්බලන්පිටිය කුඹුර
4. ඒ. පී. ඒ. සෙනවිරත්න මයා	තලවපුරුත්තැන්න
5. එම්. පී. ප්‍රේමසිරි මල්සිංහ මයා	තලවපුරුත්තැන්න
6. කේ. පී. විමලාවතී මිය	ඇල්ලහේන
7. අයි. පී. නිලක් ඇල්ලහේන මයා	ඇල්ලහේන
8. අයි. පී. ජනදාස මයා	ඇල්ලහේන

මාර්ගය ආරම්භයේ සිට අවසානය දක්වා වම් පස ඉඩම් හිමියන්ගේ නම්

ඉඩම් අයිතිකරුගේ නම	ඉඩමේ නම
1. ඒ. පී. ඒ. සෙනවිරත්න මයා	බෝගහපිටිය
2. ඒ. එෆ්. ඒ. සෙනවිරත්න මයා	තලවපුරුත්තැන්න
3. එම්. පී. ප්‍රේමසිරි මල්සිංහ මයා	තලවපුරුත්තැන්න
4. අයි. පී. නිලක් ඇල්ලහේන මයා	ඇල්ලහේන
5. එම්. පී. පද්මා සෙනෙහෙලතා මිය	කරවිගහමුල දෙණියේ පිල්ලෑව

බලයලත් මිනින්දෝරු එච්. එම්. ආර්. ටී. කේ. හේරත් මයාගේ 2021.07.21 දින මහින් ලද පිඹුරුපත් අංක 977/2021 දරන පිඹුරුපත අනුව වේ.





- මාර්ගයේ නම : හබලක්කාව මිපිටිය කුඹුරේ සිට අමුණ දක්වා ඇති වෙල දිග මාර්ගය  
 මාර්ගයේ ආරම්භය : බකුල්වල මිපිටිය දක්වා මාර්ගය  
 මාර්ගයේ අවසානය : ඩබ්ලිව්. ජී. සෝමදාස මයා හිමිකම් කියන මිපිටිය කුඹුර ඉඩම  
 ග්‍රාම නිලධාරී වසම : 44 ඒ හබලක්කාව  
 මාර්ගයේ දිග හා පළල : දිග - මීටර් 203 පළල - අඩි 10

මාර්ග ආරම්භයේ සිට අවසානය දක්වා දකුණුපස ඉඩම් හිමියන්ගේ නම් :

ඉඩම් අයිතිකරුගේ නම	ඉඩමේ නම
1. ඇල මාර්ගය	

මාර්ගය ආරම්භයේ සිට අවසානය දක්වා වම් පස ඉඩම් හිමියන්ගේ නම් :

ඉඩම් අයිතිකරුගේ නම	ඉඩමේ නම
1. යූ. ජී. අබේරත්න මයා	මුල්වක්කඩ
2. කේ. ඩී. එන්. තුෂාරිකා මිය	ගල්උඩුව
3. කේ. ඒ. යූ. මාධව සුභසිංහ මයා	ගල්උඩුව
4. ඒ. එච්. ප්‍රේමා අඹකුඹුර මිය	මල්වත්තේ කුඹුර සහ ගල්උඩුව කුඹුර
5. එස්. එම්. පුංචිනාමි මිය	මුල්වක්කඩ
6. ආර්. ආර්. ප්‍රියන්ත කුමාර	මිපිටිය කුඹුර
7. එල්. ආර්. හේරත් බණ්ඩා මයා	මිපිටිය කුඹුර
8. එල්. ආර්. තිලකරත්න මයා	මිපිටිය කුඹුර
9. ඒ. ඩී. එස්. ඒ. රණසිංහ මයා	මිපිටිය කුඹුර
10. ඩබ්ලිව්. ජී. සෝමදාස මයා	මිපිටිය කුඹුර

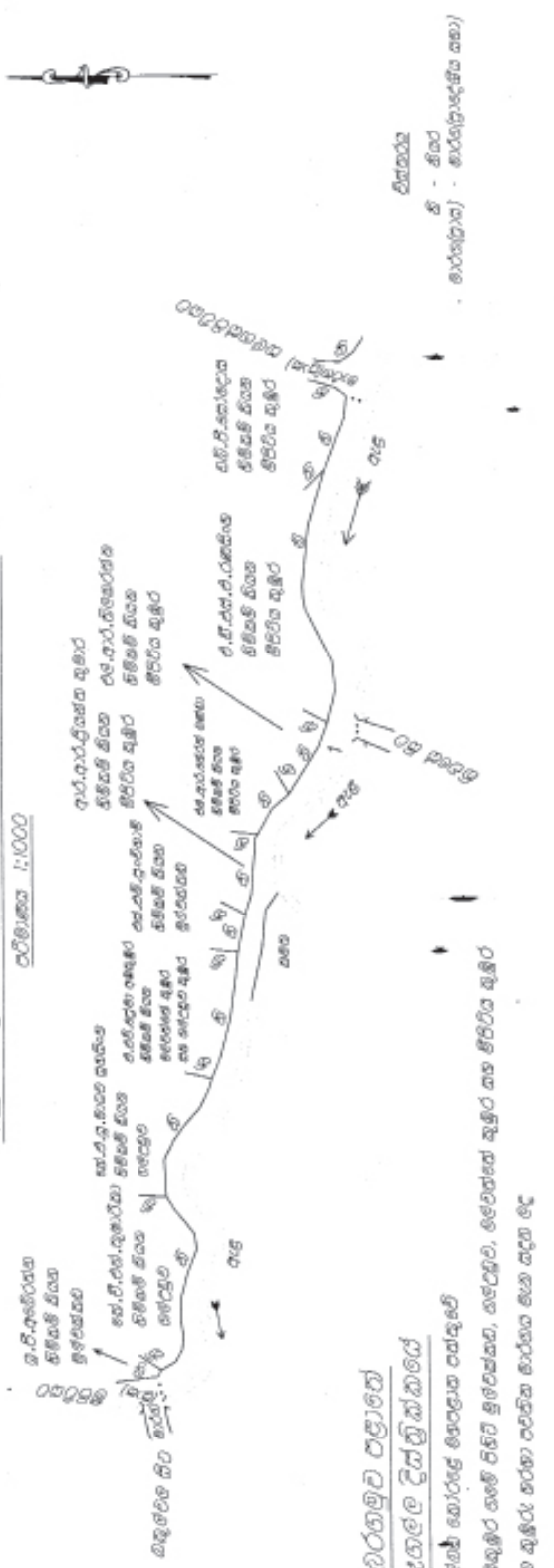
බලයලත් මිනින්දෝරු එච්. එම්. ආර්. ටී. කේ. හේරත් මයාගේ 2021.07.21 දින මනින ලද පිඹුරුපත් අංක 975/2021 දරන පිඹුරුපත අනුව වේ.

පිඹුරු අංකය: 975/2021

හලලක්කාව මිහිරිගල කුඹුරේ සිට අලුණ දක්වා ඇති වෙලදිග මාර්ගය

පරිමාණය 1:1000

එම්.එම්.ආර්.ඒ.සේනරත්න,  
මහලෙන් මිහිරිගලදොරේ කළමනාකරු,  
ලංකා මහාමාර්ග සහ සන්නිවේදන දෙපාර්තමේන්තුව,  
වික්‍රමනගරය, රත්මනාගිරි.



සාරාංශය  
බැලූපත්  
සමස්ත කාර්යයන් සඳහා  
විකල්පය  
ඒ - මාර්ග  
මාර්ගය (වැටි) - මාර්ගය (අඟ) - මාර්ගය (වැටි) - මාර්ගය (අඟ)

කාණ්ඩ අංකය	මාර්ගයේ පිරිසිදු කිරීම	වැටි (වැටි)		මාර්ගයේ සාරාංශය
		වැටි (වැටි)	වැටි (වැටි)	
1	0.0761	00	0	30.00

මාර්ග පිරිසිදු කිරීම සඳහා

අත්සන  
අංශයේ ප්‍රධානියා

දිනය: 2021.07.21 වන දින

2021.12.26  
අධ්‍යක්ෂ ජනරාල්,  
මාර්ග දෙපාර්තමේන්තුව,  
වික්‍රමනගරය, රත්මනාගිරි.

- මාර්ගයේ නම : දොඩම්දෙණිය කුඹුර දූතට වත්ත පාර
- මාර්ගයේ ආරම්භය : කාල්වාන ගමමැද මාර්ගයේ සිට අරණායක මාවතැල්ල ප්‍රධාන මාර්ගයට වැටෙන මාර්ගය
- මාර්ගයේ අවසානය : එස්. පී. වමින්ද තිලකරත්න මයා හිමිකම් කියන දොඩම්දෙණියවත්ත ඉඩම
- ග්‍රාම නිලධාරී වසම : 45 ඩී නාරංගම්මන වසම
- මාර්ගයේ දිග හා පළල : දිග - මීටර් 144 පළල - අඩි 10

මාර්ග ආරම්භයේ සිට අවසානය දක්වා දකුණුපස ඉඩම් හිමියන්ගේ නම් :

ඉඩම් අයිතිකරුගේ නම	ඉඩමේ නම
1. කේ. ආර්. ඒකනායක මයා	දොඩම්දෙණිය වත්ත (මෙම ඉඩමෙහි මායිම් පමණක් ගෙන ඇත.)
2. එම්. ජී. සී. බණ්ඩාර මයා	දොඩම්දෙණිය වත්ත
3. කේ. පී. ධම්මික ගුණසිංහ මයා	දොඩම්දෙණිය වත්ත
4. එන්. ඩී. ටී. කේ. සෙනෙවිරත්න මයා	දොඩම්දෙණිය වත්ත
5. කේ. ආර්. එස්. ඩී. සංජීව මයා	දොඩම්දෙණිය වත්ත
6. ජේ. පී. මල්ලිකා මිය	දොඩම්දෙණිය වත්ත

මාර්ගය ආරම්භයේ සිට අවසානය දක්වා වම් පස ඉඩම් හිමියන්ගේ නම් :

ඉඩම් අයිතිකරුගේ නම	ඉඩමේ නම
1. ඩබ්. එන්. කරුණාතිලක මයා	දොඩම්දෙණිය වත්ත
2. එන්. පී. කේ. රත්නපාල මයා	දොඩම්දෙණිය වත්ත
3. එස්. එස්. ප්‍රේමවර්ධන මිය	දොඩම්දෙණිය වත්ත (මෙම ඉඩමෙහි මායිම් පමණක් ගෙන ඇත.)
4. එස්. ආර්. සුරවීර මයා	දොඩම්දෙණිය වත්ත (මෙම ඉඩමෙහි මායිම් පමණක් ගෙන ඇත.)
5. අජිත් සමරතුංග මයා	දොඩම්දෙණිය වත්ත
6. පී. ටී. ගයනි වාසනා මිය	දොඩම්දෙණිය වත්ත
7. එස්. පී. වමින්ද තිලකරත්න මයා	දොඩම්දෙණිය වත්ත

බලයලත් මිනින්දෝරු එච්. එම්. ආර්. ටී. කේ. හේරත් මයාගේ 2021.07.18 දින මතින ලද පිඹුරුපත් අංක 978/2021 දරන පිඹුරුපත අනුව වේ.

**පිඹුරු අංකය: 978/2021**

එච්.එම්.ආර්.ඊ.කේ.සේරත්,  
 නගරයේ මිනිස්චෝලා ගම මිනිසුන්,  
 උසාවි කොමසාරිස් සහ සේනාධිපති,  
 වික්‍රමවතු, රඹුක්කන.

### ලොහිම්ලෙනිය කුඹුරු දැනට වත්ත පාර

**පරිමාණය 1:1000**

1 සේ.ආර්.ඊ.කේ.සේරත් මිනිසුන් සියලුම භූමි ප්‍රදාන (සාධිත පසකළ හෙය දැන)

2 සේ.ආර්.ඊ.කේ.සේරත් මිනිසුන් සියලුම භූමි ප්‍රදාන (සාධිත පසකළ හෙය දැන)

3 සේ.ආර්.ඊ.කේ.සේරත් මිනිසුන් සියලුම භූමි ප්‍රදාන (සාධිත පසකළ හෙය දැන)

4 සේ.ආර්.ඊ.කේ.සේරත් මිනිසුන් සියලුම භූමි ප්‍රදාන (සාධිත පසකළ හෙය දැන)

5 සේ.ආර්.ඊ.කේ.සේරත් මිනිසුන් සියලුම භූමි ප්‍රදාන (සාධිත පසකළ හෙය දැන)

6 සේ.ආර්.ඊ.කේ.සේරත් මිනිසුන් සියලුම භූමි ප්‍රදාන (සාධිත පසකළ හෙය දැන)

**විස්තරය**

ක - සාධිත පසකළ  
 දැන - දැනටමත් වැට  
 කැට - කැටි වැට  
 දාන - දානවල කාරකය  
 සාන - සාධිත කාරකය  
 කැටුණ - කැටි කැටුණ  
 කැටුණ - කැටි කැටුණ  
 සාධිත(සාධිත) - සාධිත(සාධිත) කාරකය

**ගබරගමුළු පළාතේ කැනලේ දිස්ත්‍රික්කයේ**

ගමනෙහි කොටසේ භූමිප්‍රදාන පත්තුවේ

කාලයාන ගමනේ විවිධ ලොහිම්ලෙනිය වත්ත හරහා පවතින

භාරතය සහ ස්‍රී ලංකා

-පිඹුරු-

කැටුණ අංකය	භාරතයේ වර්ග ප්‍රමාණය				දිග(මීටර)	පළල(මීටර)
	කෙස්ටරය	අ	දැ	පර්		
1	0.0437	00	0	17.28	144.00	10

**සහතික කළ බව සහතික කරමි**

*Pad*

අරමුණක පාලකයාගේ සහතික

2021.12.27

පිඹුරු අංකය: 978/2021

මෙහිම ලේඛන : 2021.07.18 වන දින



(W) වචන ශ්‍රේණිගත ආයතනය	4	7	3	3	3	4	2	3	4	3	4	3
(W) වචන රැකවලය ආයතනය	6	8	5	7	6	6	5	7	4	4	6	6
(W) රට් ආයතනය	48.84	331.24	46.96	160.56	113.02	113.84	209.73	104.62	165.22	116.02	155.27	178.19
කොට්ඨාස සංවිකල්පය	251571.61/121097.02	251861.54/121122.47	251894.51/120967.81	251872.96/121134.43	251843.26/121107.41	251877.87/121198.77	251958.67/120806.95	251869.89/120891.59	251607.58/120735.04	251920.48/120618.59	251975.08/120457.53	251712.1/120275.41
ලේඛන සංවිකල්පය	251571.37/121096.93	251861.72/121122.6	251894.3/120967.77	251873.18/121134.34	251842.92/121107.06	251877.96/121198.25	251958.63/120806.82	251870.06/120891.51	251607.76/120735.74	251920.44/120618.42	251974.95/120457.35	251712.36/120275.76
කොට්ඨාස සංවිකල්පය	251552.8/121134.06	251732.31/120896.83	251868.35/121006.58	251870.96/121008.63	251824.24/121092.27	251872.93/121134.24	251760.73/120796.81	251791.13/120823.26	251768.83/120761.36	251806.92/120635.9	251876.99/120375.96	251884.64/120313.47
ලේඛන සංවිකල්පය	251552.72/121133.85	251732.4/120896.65	251868.18/121006.37	251871.22/121008.8	251824.32/121092.62	251873.28/121134.77	251760.82/120796.38	251791.66/120823.26	251768.66/120762.05	251807.06/120635.69	251877.16/120375.7	251884.64/120313.9
ආයතනය	TAR	CPT	TAR	TAR	TAR	TAR	CPT	TAR	GRV	TAR	TAR	CNC
ආයතනය	UC	UC	UC	UC	UC	UC	UC	UC	UC	UC	UC	UC
ලේඛන ආයතනය	නාරද මාවත හරස් මාර්ගය	සුභාෂිපුර මාර්ගය	සුභාෂිපුර පළමු පටුම	සුභාෂිපුර දෙවන පටුම	සුභාෂිපුර හතරවන පටුම	සුභාෂිපුර තුනවන පටුම	ශ්‍රී වික්‍රම මාවත	ඇස්සැද්දුම කනක මාර්ගය	සුගලාදේවි මාවත	ලීලාවතී මාවත	ගුලුඹු මාවත	ඇස්සැද්දුම ගලිචිය පාර
සංඛ්‍යා අංකය	NWP/KUC/B247/4/1	NWP/KUC/B247/5	NWP/KUC/B247/5/1	NWP/KUC/B247/5/2	NWP/KUC/B247/5/2/1	NWP/KUC/B247/5/2/2	NWP/KUC/B247/6	NWP/KUC/B247/6/1	NWP/KUC/B247/7	NWP/KUC/B247/8	NWP/KUC/B247/9	NWP/KUC/B247/10
සංඛ්‍යා අංකය	5	6	7	8	9	10	11	12	13	14	15	16



(W) වැඩිදුරටත් ආයතන	3	5	3	3	3	3	4	3	3	5
(W) වැඩිදුරටත් ආයතන	7	7	5	6	6	6	6	5	7	7
(W) රටී ආයතන	192.73	324.82	85.13	100.04	92.09	89.41	566.94	105.75	148.64	214.81
සේවා සංවිධාන සභාපති	252089.74/120175.66	252111.33/119957.35	252152.41/120113.93	251834.4/119941.27	251895.03/119862.57	251857.46/120039.86	252359.28/119792.39	252009.83/120078.52	252367.02/119820.66	252463.41/119928.84
මෙහි සංවිධාන සභාපති	252089.74/120175.4	252111.26/119957.37	252152.32/120113.58	251834.35/119941.53	251894.73/119862.53	251857.81/120039.69	252358.67/119792.3	252010.13/120078.57	252366.85/119820.23	252463.68/119928.23
සේවා සංවිධාන සභාපති	251898.55/120156.76	251910.28/120063.09	252097.81/120090.83	251930.66/119967.7	251874.18/119952.19	251873.87/119952.45	251931.06/119966.65	252021.79/119973.96	252300.93/119910.51	252304.76/119909.65
මෙහි සංවිධාන සභාපති	251898.64/120156.41	251910.45/120062.74	252098.33/120090.91	251930.57/119967.91	251873.92/119952.23	251874.22/119952.54	251931.06/119966.43	252022.39/119973.96	252300.41/119910.68	252305.28/119909.39
සේවා සංවිධාන සභාපති	TAR	TAR	TAR	TAR	TAR	TAR	CPT	TAR	TAR	CPT
සේවා සංවිධාන සභාපති	UC	UC	UC	UC	UC	UC	UC	UC	UC	UC
මෙහි ආයතන	කස්ස පාලන	සියහරණි නාමික පාලන	සියහරණි නාමික පාලන	සුචරිත පාලන	සුචරිත පාලන	සුචරිත පාලන	සුචරිත පාලන	සුචරිත පාලන	සුචරිත පාලන	සුචරිත පාලන
සේවා සංවිධාන සභාපති	NWP/KUC/ B247/11	NWP/KUC/ B247/12	NWP/KUC/ B247/12/1	NWP/KUC/ B247/13	NWP/KUC/ B247/13/1	NWP/KUC/ B247/13/2	NWP/KUC/ B247/14	NWP/KUC/ B247/14/1	NWP/KUC/ B247/14/2	NWP/KUC/ B247/14/3
සේවා සංවිධාන සභාපති	17	18	19	20	21	22	23	24	25	26



(W) වටිනා ගුණාංග සහගුණ	3	4	4	4	4	5	6	5	3	4	4
(W) වටිනා ගුණාංග සහගුණ	6	6	7	7	4	6	8	6	5	4	6
(W) උර් සහගුණ	179.78	21.05	128.65	38.35	162.91	703.93	182.08	22.4	152.64	109.78	107.93
සෑයු සහගුණ	252451.8/120008.85	252409.04/119876.76	252082.21/119840.58	252054.58/119789.17	251814.07/119732.57	252334.45/119524.63	252186.05/119940.13	252423.84/119780.11	252506.24/119724.11	251867.35/119581.57	251856.01/119491.68
ලෙ සහගුණ	252451.84/120008.64	252408.95/119876.32	252082.38/119840.14	252054.32/119789.09	251813.9/119732.74	252333.23/119524.45	252186.4/119939.87	252424.02/119779.94	252506.76/119723.76	251867.35/119582.26	251856.18/119492.38
සෑයු සහගුණ	252325.77/119974.76	252389.8/119883.67	251960.28/119812.59	252049.39/119826.76	251963.88/119788.08	251976.2/119732.69	252175.55/119762.11	252414/119760.25	252395.5/119717.07	251976.7/119584.61	251960.96/119471.19
ලෙ සහගුණ	252325.88/119974.74	252389.63/119883.24	251960.28/119812.16	252048.87/119826.5	251963.79/119788.43	251976.38/119732.26	252176.25/119762.28	252414.18/119760.04	252394.81/119716.2	251976.7/119584.88	251960.79/119472.06
භූගුණ	TAR	TAR	TAR	TAR	CPT	CPT	TAR	CPT	TAR	TAR	TAR
භූගුණ	UC	UC	UC	UC	UC	UC	UC	UC	UC	UC	UC
ලෙ සහගුණ	මෙන්නා මාවත	සුභාරභී මාවත දෙවන පටුම	ආසිරි මාවත	ආසිරි මාවත පළමු පටුම	ජයන්ති මාවත	මුගලන් මාවත	ජයන්ති මාවත පළමු පටුම	සංඝතිස්ස මාවත	අස්සැද්දුම පක්කල් මාවත	චිත්‍රාදේවී මාවත	සර්වෝදය මාවත
සහගුණ ගුණ	NWP/KUC/ B247/14/3/1	NWP/KUC/ B247/14/4	NWP/KUC/ B247/15	NWP/KUC/ B247/15/1	NWP/KUC/ B247/16	NWP/KUC/ B247/17	NWP/KUC/ B247/17/1	NWP/KUC/ B247/17/2	NWP/KUC/ B247/17/3	NWP/KUC/ B247/18	NWP/KUC/ B247/19
සහගුණ ගුණ	27	28	29	30	31	32	33	34	35	36	37

(W) වටිනා ගුණාංග සහගුණ	3	4	3	3	3	3	3	3.5	4	4	4	5
(W) වටිනා ගුණාංග සහගුණ	6	7	5	5	6	6	6	3.5	6	4	5	5
(W) රටී සහගුණ	60.26	429.3	153.95	33.27	139.46	87.51	40.76	191.89	43.68	92.68	360.03	
සේවා සහගුණාංග සහගුණ	251894.22/119431.4	252153.06/119100.48	252113.43/119287.27	252126.47/119398.27	252188.62/119374.05	252226.95/119237.62	251905.01/119391.38	251961.17/119086.01	252026.84/119144.12	251982.98/119150.3	251619.45/119289.32	
මෙහි සහගුණාංග සහගුණ	251894.3/119431.92	252152.45/119100.05	252112.73/119287.45	252126.29/119397.92	252189.67/119374.4	252227.65/119236.23	251905.08/119391.59	251959.42/119087.74	252026.84/119142.73	251982.29/119149.26	251621.19/119290.02	
සේවා සහගුණාංග සහගුණ	251953.39/119422.29	251957.18/119393.21	252050.64/119376.61	252113.28/119376.53	252120.23/119278.08	252140.3/119238.17	251945.08/119384.81	251902.51/119202.44	251985.07/119149.61	251892.14/119159.53	251873.76/119125.46	
මෙහි සහගුණාංග සහගුණ	251953.48/119422.55	251957.01/119391.99	252050.99/119376.09	252113.97/119376.54	252121.97/119276.7	252142.04/119236.44	251945.12/119385.06	251902.34/119201.74	251984.03/119148.57	251892.15/119157.1	251874.1/119126.85	
සේවා සහගුණ	TAR	TAR	TAR	TAR	TAR	TAR	GRV	CPT	TAR	CPT	TAR	
සේවා සහගුණ	UC	UC	UC	UC	UC	UC	UC	UC	UC	UC	UC	
සේවා සහගුණ	කෝප් හොස්ටිංග් මාර්ගය	මිහිඳු මාර්ගය	සුමුදු මාර්ගය	සුමුදු මාර්ගය පවුමග	මිහිඳු මාර්ගය පවුමග	මිහිඳු මාර්ගය දෙවන පවුමග	ස්ටාර් පුලිට්ස් අසල මාර්ගය	සාප්පු සංකීර්ණ මාර්ගය	කුලියාච්චිය ක්‍රීඩාච්චිය මාර්ගය	කුලියාච්චිය පුස්තකාල මාර්ගය	තිස්ස මාර්ගය	
සේවා සහගුණ	NWP/KUC/ B247/20	NWP/KUC/ B247/21	NWP/KUC/ B247/21/1	NWP/KUC/ B247/21/1/1	NWP/KUC/ B247/21/2	NWP/KUC/ B247/21/3	NWP/KUC/ B247/22	NWP/KUC/ B247/23	NWP/KUC/ B247/23/1	NWP/KUC/ B247/24	NWP/KUC/ B247/25	
සේවා සහගුණ	38	39	40	41	42	43	44	45	46	47	48	

ආයතන නම	49	NWP/KUC/ B247/26	මෙහිදී සඳහන් කර ඇති සියලුම කාර්යයන් සම්බන්ධයෙන්	UC	TAR	251859.26/119050.94	251858.57/119049.89	251720.49/119006.42	251687.67/119074.96	174.32	(W) වසර 3
ආයතන නම	50	NWP/KUC/ B247/27	සාමාන්‍ය මාර්ග	UC	TAR	251851.66/119016.89	251851.32/119015.84	251720.66/119007.12	251720.66/119007.12	397.07	(W) වසර 3
ආයතන නම	51	NWP/KUC/ B247/28	මුස්ලිම් පාසල අසල මාර්ග	UC	TAR	251836.83/118939.93	251836.66/118939.23	251767.92/118943.81	251767.92/118943.81	69.58	(W) වසර 4
ආයතන නම	52	NWP/KUC/ B247/28/1	මුස්ලිම් පාසල මාර්ගය පළමු පටුම	UC	TAR	251798.54/118943.69	251797.15/118943.68	251804.56/118987.29	251803.69/118987.98	44.7	(W) වසර 3
ආයතන නම	53	NWP/KUC/ B247/29	සුරැකු බාලිකා විද්‍යාලය මාර්ගය	UC	CNC	251839.66/118908.67	251839.84/118909.11	251879.67/118867.24	251880.1/118866.89	78.09	(W) වසර 3
ආයතන නම	54	NWP/KUC/ B247/30	ධර්මානේක මාවත	UC	TAR	251814.38/118816.04	251814.55/118816.56	251876.42/118756.92	251876.94/118757.44	116.66	(W) වසර 3
ආයතන නම	55	NWP/KUC/ B247/31	චිත්‍රමහා මාවත	UC	TAR	251784.75/118737.84	251784.58/118736.97	251653.86/118765.76	251653.87/118764.71	137.39	(W) වසර 4
ආයතන නම	56	NWP/KUC/ B247/31/1	චිත්‍රමහා මාවත පළමු පටුම	UC	TAR	251708.16/118761.68	251707.64/118761.85	251709.16/118784.6	251708.64/118784.78	22.86	(W) වසර 4
ආයතන නම	57	NWP/KUC/ B247/32	ධර්මානේක මාවත	UC	TAR	251778.34/118667.81	251778.34/118667.12	251602.83/118744.45	251602.83/118743.93	206.17	(W) වසර 3
ආයතන නම	58	NWP/KUC/ B247/32/1	ගජබා මාවත	UC	TAR	251691.1/118683.99	251691.32/118683.91	251610.92/118587.82	251610.92/118587.56	136.25	(W) වසර 3
ආයතන නම	59	NWP/KUC/ B247/32/1/1	ගජබා මාවත පළමු පටුම	UC	GRV	251666/118630.64	251665.83/118630.2	251625.6/118651.93	251625.34/118651.58	46.63	(W) වසර 5

(W) වටිනා ඇගයීමේ සහතිකය	3	3	3	3	3	3	3	3	3	3
(W) වටිනා ඇගයීමේ සහතිකය	5	4	4	4	6	6	6	6	6	5
(W) රටී සහතිකය	690.56	152.87	51.4	124.79	31.45	58.01	251.65	389.52	461.83	
සමස්ත සහතිකයේ මුදල	252225.39/118582.86	252062.38/118621.83	252108.118442.95	252183.65/118570.2	252176.23/118475.26	252133.22/118392.18	251958.26/118398.14	251516.63/118203.85	252263.7/118191.26	
මෙහි සහතිකයේ මුදල	252226.78/118583.56	252062.81/118621.49	252107.57/118442.78	252183.56/118569.76	252176.23/118475.13	252133.48/118392.53	251957.39/118398.31	251516.46/118204.29	252264.05/118190.65	
සමස්ත සහතිකයේ මුදල	251784.68/118572.05	251945.92/118550.09	252104.96/118493.92	252130.96/118502.82	252145.7/118469.43	252156.13/118425.91	251783.67/118545.46	251772.55/118378.29	251850.78/118107.64	
මෙහි සහතිකයේ මුදල	251784.16/118571.18	251946.36/118549.92	252104.44/118493.92	252131.39/118502.9	252145.7/118469.17	252155.69/118426.08	251779.58/118545.36	251772.55/118378.9	251850.82/118107.42	
භාගය	CPT	TAR	TAR	TAR	TAR	TAR	TAR	TAR	TAR	TAR
භාගය	UC	UC	UC	UC	UC	UC	UC	UC	UC	UC
මෙහි සහතිකය	ආනන්දගිරිවත්ත මාර්ගය	ආනන්දගිරිවත්ත මාර්ගය පළමු පටුම	ආනන්දගිරිවත්ත මාර්ගය දෙවන පටුම	ආනන්දගිරිවත්ත මාර්ගය තුන්වන පටුම	ආනන්දගිරිවත්ත මාර්ගය හතරවන පටුම	ආනන්දගිරිවත්ත මාර්ගය පස්වන පටුම	වළගම්බා මාවත	චිහාර මාවත	දිටුගමුණු මාවත	
සහතික ගනුදෙනු	NWP/KUC/ B247/33	NWP/KUC/ B247/33/1	NWP/KUC/ B247/33/2	NWP/KUC/ B247/33/3	NWP/KUC/ B247/33/4	NWP/KUC/ B247/33/5	NWP/KUC/ B247/34	NWP/KUC/ B247/35	NWP/KUC/ B247/36	
සහතික අංකය	60	61	62	63	64	65	66	67	68	

(W) වඩිත යලුරුංස ආගොලම	3	3	3	3	4	3	3	3	7	3
(W) වඩිත රැකුණෙ ආගොලම	5	6	7	7	5	5	6	5	7	7
(W) රචි ආගොලම	54.37	119.45	119.76	80.73	27.4	86.65	83.65	158.33	68.32	189.95
සමස්ත සංඥාපනු යැපුම	251962.12/118114.86	252238.21/118270.88	252169.36/117411.49	252199.53/117322.11	252201.91/117238.54	252272.03/117241.3	252299.89/117175.01	252517.43/116789.64	252455.21/116657.71	252211.98/116614.17
මෙ සංඥාපනු යැපුම	251962.56/118114.69	252238.38/118270.01	252170.06/117411.32	252199.62/117321.59	252202.02/117238.45	252272.29/117240.96	252299.98/117174.58	252517.48/116789.53	252455.19/116657.6	252211.89/116614.6
සමස්ත සංඥාපනු යැපුම	251922.94/118136.07	252144.18/118233.6	252083.03/117329.38	252136.63/117272.51	252178.68/117224.58	252195.27/117201.49	252222.08/117144.66	252361.97/116760.98	252387.11/116659.7	252397.97/116621.17
මෙ සංඥාපනු යැපුම	251922.59/118135.98	252144.36/118233.69	252083.72/117328.51	252136.97/117272.16	252178.77/117224.48	252195.54/117201.15	252222.17/117144.32	252362.02/116760.77	252387.11/116659.49	252397.71/116621.43
ආලයලස	TAR	TAR	TAR	TAR	TAR	TAR	TAR	TAR	CPT	TAR
ආලයලස	UC	UC	UC	UC	UC	UC	UC	UC	UC	UC
මෙ ආගොලම	දුටුගමුණු මාවත පළමු පටුම	දුටුගමුණු මාවත දෙවන පටුම	කුලියාපිටිය පොලීස් ස්ථානය ඉදිරිපිට මාර්ගය	උදය මාවත	වැඹිති නිවාස මාර්ගය	හිරිපියද්ද මාර්ගය	විජයබා මාවත	ඉලිප්පොත්තේ සිවලි මහනාහිමි මාවත	කබලුව දේවාල මාර්ගය	අලහකෝන් මාවත
සංඥා ගොලම	NWP/KUC/ B247/36/1	NWP/KUC/ B247/36/2	NWP/KUC/ B247/37	NWP/KUC/ B247/38	NWP/KUC/ B247/39	NWP/KUC/ B247/40	NWP/KUC/ B247/41	NWP/KUC/ B247/42	NWP/KUC/ B247/43	NWP/KUC/ B247/44
සංඥා ශීඝ්‍ර	69	70	71	72	73	74	75	76	77	78

(W) වැඩිදුරටත් සාමාන්‍ය	3	3	4	4	3	3	5	5	5	3	3
(W) වැඩිදුරටත් සාමාන්‍ය	6	4	11	6	3	3	6	6	6	5	7
(W) ඊට් සාමාන්‍ය	80.38	156.41	113.47	145.73	42.67	26.46	119.79	105.36	31.96	97.12	71.46
සේවා සංඥාපනු සංඛ්‍යාව	253002.55/119545.39	252857.87/119517.02	252762.39/119705.72	252674.2/119712.56	252598.63/119618.12	252667.87/119614.67	252618.07/119678.65	252576.55/119662.19	252537.39/119643.02	252252.27/119607.91	252004.88/119386.78
මෙහි සංඥාපනු සංඛ්‍යාව	253002.37/119545.26	252857.18/119517.72	252762.82/119705.54	252674.64/119712.47	252598.89/119618.47	252667.83/119614.52	252618.29/119678.52	252576.76/119662.02	252537.65/119643.54	252252.96/119608.78	252004.19/119386.95
සේවා සංඥාපනු සංඛ්‍යාව	252972.5/119619.54	252927.44/119612.17	252777.88/119593.91	252641.72/119572.97	252639.53/119607.96	252643.46/119624.27	252583.81/119563.93	252559.75/119559.57	252567.59/119634.04	252274.52/119514.34	252001.98/119457.02
මෙහි සංඥාපනු සංඛ්‍යාව	252972.28/119619.45	252927.23/119612.17	252778.49/119593.99	252642.42/119573.15	252639.49/119608.18	252643.41/119624.05	252584.16/119563.98	252559.88/119559.66	252567.68/119634.22	252275.56/119514.69	252001.46/119456.94
සේවා සංඥාපනු	TAR	TAR	TAR	TAR	GRV	GRV	TAR	TAR	TAR	TAR	TAR
සේවා සංඥාව	UC	UC	UC	UC	UC	UC	UC	UC	UC	UC	UC
මෙහි සාමාන්‍ය	කෝන්ගෝවික් මාර්ගය	තොඩ්ඩිය මාර්ගය	කිරිඳිව මාර්ගය	සපුමල් මාර්ගය	සපුමල් මාර්ග පළමු පටුම	සපුමල් මාර්ග දෙවන පටුම	පල්ලියි කනක් මාර්ගය	දේවානම්පියතිස්ස මාර්ගය	දේවානම්පියතිස්ස මාර්ග පළමු පටුම	කුලියාපියි රෝහල උතුරු පිහිටුම් මාර්ගය	මිහිඳු මාර්ග හරස්පාර
සේවා සංඥාව	NWP/KUC/B243/1	NWP/KUC/B243/2	NWP/KUC/B243/3	NWP/KUC/B243/4	NWP/KUC/B243/4/1	NWP/KUC/B243/4/2	NWP/KUC/B243/5	NWP/KUC/B243/6	NWP/KUC/B243/6/1	NWP/KUC/B243/7	NWP/KUC/B243/8
සේවා සංඥාව	79	80	81	82	83	84	85	86	87	88	89

(W) වටිනා ගුණාංග සහගතය	6	3	5	3	4	4	3	3	6	3	3	3
(W) වටිනා ගුණාංග සහගතය	6	5	6	5	4	6	6	6	6	6	8	5
(W) රටී සහගතය	73.11	57.66	177.13	44.09	163.06	94.32	207.73	190.59	254.72	786.24	171.77	90.09
සේවයේ සහභාගීකරුවන්ගේ	252052.81/118974.77	251834.76/118626.63	251984.54/118565.99	251946.66/118745.14	252094.46/118675.31	252109.49/118868.43	252289.38/118881.8	252290.48/118910.58	252357.85/118997.76	252333.77/118425.19	252589.14/119001.68	252485.4/119078.01
ලේඛන සහභාගීකරුවන්ගේ	252051.59/118975.28	251834.61/118626.65	251984.32/118565.9	251947.27/118745.4	252094.48/118675.18	252109.53/118868.04	252289.4/118881.69	252290.05/118910.06	252357.72/118997.67	252333.46/118425.14	252588.84/119001.51	252485.62/119077.88
සේවයේ සහභාගීකරුවන්ගේ	252058.3/119047.54	251834.84/118684.22	251950.52/118699.04	251957.43/118702.7	252034.13/118745.5	252033.71/118818.85	252094.6/118950.96	252116.1/118985.31	252221.78/119119.64	252429.79/119141.56	252447.24/119085.46	252571.58/119102.72
ලේඛන සහභාගීකරුවන්ගේ	252058.04/119047.62	251834.71/118684.24	251950.26/118699.04	251957.87/118703.13	252034/118745.2	252033.84/118818.55	252094.47/118950.8	252115.84/118985.14	252221.43/119119.64	252429.36/119141.21	252447.24/119085.11	252571.66/119102.38
ආයතන	TAR	GRV	TAR	TAR	TAR	TAR	TAR	TAR	TAR	CPT	CNC	TAR
ආයතන	UC	UC	UC	UC	UC	UC	UC	UC	UC	UC	UC	UC
ලේඛන සහගතය	ආයතන මාස පවුල් පවුල්	ආයතන මාස පවුල් පවුල්	ආයතන මාස දෙවන පවුල්	ආයතන මාස කුන්ඩ පවුල්	ආයතන මාස	සුභ මාස	ජය මාස	පණිවුල මාස	ආයතන මාස කනත්ත පාර	මහසෙන් මාස	ගෝඨාභය මාස	ගෝඨාභය මාස පවුල් පවුල්
සේවයේ ගුණාංග	NWP/KUC/C114/1	NWP/KUC/C126/1	NWP/KUC/C126/2	NWP/KUC/C126/3	NWP/KUC/C126/4	NWP/KUC/C126/5	NWP/KUC/C126/6	NWP/KUC/C126/7	NWP/KUC/C126/8	NWP/KUC/C126/9	NWP/KUC/C126/9/1	NWP/KUC/C126/9/1/1
සේවයේ 'සේව'	90	91	92	93	94	95	96	97	98	99	100	101

(W) වටිනා ඇගයීමේ සහතිකය	3	3	3	3	4	6	3	3	3	3
(W) වටිනා ඇගයීමේ සහතිකය	4	6	7	5	4	6	3	3	4	6
(W) රටේ සහතිකය	150.79	139.54	258.48	91.46	100.13	159.66	139.18	137.35	257.1	73.37
සමස්ත සංඛ්‍යාලේඛන අංකය	252501/118906.85	252392.94/118700.41	252329.59/118582.04	252340.44/118494.53	252551.35/119153.88	252395.73/119300.19	252645.48/119155.44	252544.41/119257.78	252580.87/119336.54	252538.04/119353.92
මෙහි සංඛ්‍යාලේඛන අංකය	252500.69/118906.94	252392.9/118700.67	252329.59/118581.74	252340.39/118494.27	252551.61/119153.27	252395.84/119300.27	252645.44/119155.36	252544.28/119257.69	252580.7/119336.28	252538.57/119353.75
සමස්ත සංඛ්‍යාලේඛන අංකය	252520.8/119055.36	252254.16/118689.89	252415.35/118435.96	252395.65/118461.33	252472.78/119162.6	252500.23/119184.66	252522.38/119219.82	252650.86/119241.56	252550.02/119268.59	252509.1/119287.01
මෙහි සංඛ්‍යාලේඛන අංකය	252520.54/119055.54	252253.9/118690.32	252415.09/118436.09	252395.34/118461.41	252472.34/119162.17	252500.41/119184.83	252522.16/119219.6	252651.12/119241.43	252550.19/119269.11	252509.71/119286.93
භාගය	TAR	TAR	TAR	TAR	TAR	TAR	TAR	TAR	TAR	TAR
භාගය	UC	UC	UC	UC	UC	UC	UC	UC	UC	UC
මෙහි සහතිකය	ගෝඨාභය මාවත දෙවන පටුම	රාමනායක මාවත	මහසෙන් මාවත පළමු පටුම	මහසෙන් මාවත දෙවන පටුම	ආනන්ද මාවත දෙවන පටුම	ආනන්ද මාවත තුන්වන පටුම	ආනන්ද මාවත හතරවන පටුම	ආනන්ද මාවත පස්වන පටුම	පල්ලේපිය නිවාස යෝජනා ක්‍රමය මාර්ගය	පල්ලේපිය නිවාස යෝජනා ක්‍රමය හරස් මාර්ගය
සංඛ්‍යා ගනු	NWP/KUC/ C126/9/1/2	NWP/KUC/ C126/9/2	NWP/KUC/ C126/9/3	NWP/KUC/ C126/9/4	NWP/KUC/ C126/10	NWP/KUC/ C126/11	NWP/KUC/ C126/12	NWP/KUC/ C126/13	NWP/KUC/ C126/14	NWP/KUC/ C126/14/1
සංඛ්‍යා අංකය	102	103	104	105	106	107	108	109	110	111



(W) වසඤ්ජන සහතිකය	8	2	5	2	2	3	3	3	3	3
(W) වසඤ්ජන සහතිකය	8	3	6	4	4	5	4	4	5	5
(W) රජී සහතිකය	69.31	101.24	304.17	40.69	51.72	42.2	51.61	57.58	58.01	100.14
කෙසේ සහතිකය	252529.5/119391.2	252505.27/119420.2	252205.13/118136.88	252084.74/118053.74	251999.6/118058.74	252227.06/119439.72	252308.43/119374.64	252210.46/119331.29	252340.26/119331.85	252265.94/119245.16
මෙ සහතිකය	252529.72/119391.42	252505.35/119420.55	252205.35/118136.58	252084.74/118053.63	251999.56/118058.89	252227.06/119439.89	252308.27/119374.53	252210.2/119331.9	252340.09/119330.81	252265.85/119245.68
කෙසේ සහතිකය	252594.01/119366.47	252603.14/119395.14	252003.8/117968.27	252047.04/118067.54	252047.15/118069.13	252268.77/119442.95	252272.34/119405.04	252267.11/119326.26	252290.7/119318.83	252296.09/119317.37
මෙ සහතිකය	252594.14/119366.73	252603.18/119395.4	252004.41/117967.75	252046.96/118067.28	252047.21/118069.28	252268.86/119443.17	252272.32/119404.86	252267.02/119326.78	252291.22/119318.57	252295.66/119317.45
භාගය	TAR	TAR	TAR	TAR	TAR	TAR	GRV	TAR	TAR	TAR
භාගය	UC	UC	UC	UC	UC	UC	UC	UC	UC	UC
මෙ සහතිකය	ආනන්ද මාවත හසවන පවුම	ආනන්ද මාවත හසවන පවුම	සුරිය මාවත	සුරිය මාවත පවුම	සුරිය මාවත දෙවන පවුම	විජය මාවත පවුම	විජය මාවත දෙවන පවුම	විජය මාවත තුන්වන පවුම	විජය මාවත හතරවන පවුම	විජය මාවත පස්වන පවුම
සහතික ගනුදෙන	NWP/KUC/ C126/15	NWP/KUC/ C126/16	NWP/KUC/B244/1	NWP/KUC/ B244/1/1	NWP/KUC/ B244/1/2	NWP/KUC/C103/1	NWP/KUC/C103/2	NWP/KUC/C103/3	NWP/KUC/C103/4	NWP/KUC/C103/5
සහතික අංක	112	113	114	115	116	117	118	119	120	121

(W) වටිනා ඇවුලුණු ආවේණික	3	2	3	3	3	3	3	3	3	3	3	7
(W) වටිනා ඇවුලුණු ආවේණික	5	4	4	6	6	6	3	4	4	4	4	7
(W) රටී ආවේණික	17.06	57.29	74.31	397.87	135.2	202.68	317.45	64.85	45.76	534.13		
ශ්‍රී ලංකා සංරක්ෂණය කළ යුතු සතුන්	252332.99/119310.65	252295.15/119230.53	251725.94/117455.81	251543.67/117550.6	251481.17/117446.13	251590.36/117749.79	251619.63/117803.63	251606.06/117751.51	251578.58/117845.5	251064.95/117086.17		
ලංකා සංරක්ෂණය කළ යුතු සතුන්	252332.82/119310.05	252294.45/119231.23	251725.15/117456.07	251545.24/117550.61	251481.16/117446.56	251590.97/117749.61	251619.63/117802.93	251606.32/117751.07	251579.1/117845.59	251064.64/117085.99		
ශ්‍රී ලංකා සංරක්ෂණය කළ යුතු සතුන්	252316.29/119308.54	252342.78/119256.14	251744.96/117526.87	251623.11/117542.92	251615.48/117450.7	251572.17/117548.4	251520.17/117554.95	251542.73/117749.14	251587.18/117800.8	251126.95/117614.12		
ලංකා සංරක්ෂණය කළ යුතු සතුන්	252316.64/119308.11	252342.08/119256.49	251744.44/117526.87	251622.5/117542.92	251615.65/117451.56	251572.86/117548.31	251523.31/117554.61	251542.55/117748.62	251587.88/117800.88	251126.26/117614.38		
ආවේණික	GRV	TAR	TAR	TAR	TAR	TAR	TAR	TAR	TAR	CPT		
ආවේණික	UC	UC	UC	UC	UC	UC	UC	UC	UC	UC		
ලංකා ආවේණික	විජය මාවත හයවන පවුම	විජය මාවත හත්වන පවුම	කැලුම් මහනගර නිවස අසල මාර්ගය	සර්වකාර්මික මාවත	සර්වකාර්මික මාවත හරස් පාර	විශාල මාවත	පී. ඩී. බන්තරාජු මාවත	පී. ඩී. බන්තරාජු මාවත පළමු පවුම	පී. ඩී. බන්තරාජු මාවත දෙවන පවුම	අගනුවර මාවත		
සංරක්ෂණ කලාප	NWP/KUC/C103/6	NWP/KUC/C103/7	NWP/KUC/B356/1	NWP/KUC/B356/2	NWP/KUC/B356/2/1	NWP/KUC/B356/3	NWP/KUC/B356/4	NWP/KUC/B356/4/1	NWP/KUC/B356/4/2	NWP/KUC/B356/5		
සංරක්ෂණ කලාප	122	123	124	125	126	127	128	129	130	131		

(W) ව්‍යවහාර ප්‍රවේශය	3	3	3	4	3	3	3	3	3	3	3	3
(W) ව්‍යවහාර ප්‍රවේශය	6	6	5	6	4	4	7	6	7	5	7	7
(W) රටී ප්‍රවේශය	70.5	87.43	67.87	61.97	61.24	47.64	225.3	78.41	156.23	126.4	121.08	
සේවා සංවිධාන ප්‍රවේශය	251031.48/117432.96	251005.97/117366.95	251018.21/117303.86	251020.17/117278.97	251016.36/117239.15	251063.51/117139.02	250866.56/116980.51	251123.98/117136.55	250955.7/117819.12	250883.34/117546.95	250831.33/117543.43	
ලේඛන සංවිධාන ප්‍රවේශය	251031.56/117433.22	251006.14/117367.29	251018.3/117304.21	251020.12/117279.23	251016.88/117239.58	251063.6/117139.24	250865.34/116981.55	251124.59/117136.47	250956.22/117818.94	250882.65/117546.69	250830.72/117543.34	
සේවා සංවිධාන ප්‍රවේශය	251101.9/117432.69	251093.22/117368.01	251085.97/117307.99	251081.98/117279.72	251075.49/117232.26	251016/117142.5	251064.38/117085.57	251064.82/117086.52	250985.1/117671.38	250841.47/117665.66	250800.85/117660.17	
ලේඛන සංවිධාන ප්‍රවේශය	251101.94/117432.91	251093.27/117368.27	251086/117308.14	251081.98/117280.03	251075.49/117232.47	251016.26/117142.76	251063.86/117086.09	251065.08/117086.09	250985.7/117671.21	250840.86/117665.4	250800.07/117660.08	
ප්‍රවේශය	TAR	TAR	TAR	TAR	TAR	TAR	TAR	TAR	TAR	TAR	TAR	TAR
ප්‍රවේශය	UC	UC	UC	UC	UC	UC	UC	UC	UC	UC	UC	UC
ලේඛන ප්‍රවේශය	අග්‍රාමාත්‍යාංශයේ පවතින පවුල	අග්‍රාමාත්‍යාංශයේ පවතින පවුල	අග්‍රාමාත්‍යාංශයේ පවතින පවුල	අග්‍රාමාත්‍යාංශයේ පවතින පවුල	අග්‍රාමාත්‍යාංශයේ පවතින පවුල	අග්‍රාමාත්‍යාංශයේ පවතින පවුල	අග්‍රාමාත්‍යාංශයේ පවතින පවුල	අග්‍රාමාත්‍යාංශයේ පවතින පවුල	අග්‍රාමාත්‍යාංශයේ පවතින පවුල	අග්‍රාමාත්‍යාංශයේ පවතින පවුල	අග්‍රාමාත්‍යාංශයේ පවතින පවුල	අග්‍රාමාත්‍යාංශයේ පවතින පවුල
සේවා ග්‍රහණය	NWP/KUC/B356/5/1	NWP/KUC/B356/5/2	NWP/KUC/B356/5/3	NWP/KUC/B356/5/4	NWP/KUC/B356/5/5	NWP/KUC/B356/5/6	NWP/KUC/B356/5/7	NWP/KUC/B356/5/8	NWP/KUC/B356/6	NWP/KUC/B356/7	NWP/KUC/B356/8	
සේවා ක්‍රමය	132	133	134	135	136	137	138	139	140	141	142	

143	සැමරුණ	NWP/KUC/B356/9	සැමරුණ	UC	TAR	250655.02/117661.22	250654.15/117661.04	250657.42/117793.67	250656.37/117793.67	සැමරුණ	(W) රටී	3
144	සැමරුණ	NWP/KUC/B356/9/1	සැමරුණ	UC	TAR	250658.27/117758.43	250658.36/117759.05	250679.39/117781.88	250678.95/117782.06	සැමරුණ	(W) වැව	3
145	සැමරුණ	NWP/KUC/B356/10	සැමරුණ	UC	TAR	250594.61/117664.68	250595.84/117664.51	250588.96/117561.87	250590.02/117561.87	සැමරුණ	(W) වැව	3
146	සැමරුණ	NWP/KUC/B356/10/1	සැමරුණ	UC	GRV	250591.22/117584.36	250591.31/117584.89	250662.39/117579.99	250662.57/117580.43	සැමරුණ	(W) වැව	4
147	සැමරුණ	NWP/KUC/B356/11	සැමරුණ	UC	TAR	250580.14/117666.38	250578.03/117667.08	250590.52/117791.03	250589.81/117788.92	සැමරුණ	(W) වැව	3
148	සැමරුණ	NWP/KUC/B356/12	සැමරුණ	UC	TAR	250531.02/117670.69	250530.57/117670.87	250608.61/117835.69	250607.99/117835.95	සැමරුණ	(W) වැව	3
149	සැමරුණ	NWP/KUC/B356/13	සැමරුණ	UC	TAR	250506.1/117673.6	250505.04/117674.13	250553.13/117813.28	250552.25/117813.81	සැමරුණ	(W) වැව	3
150	සැමරුණ	NWP/KUC/B356/14	සැමරුණ	UC	TAR	250451.24/117679.05	250450.62/117679.32	250518.58/117803.81	250518.84/117804.34	සැමරුණ	(W) වැව	3
151	සැමරුණ	NWP/KUC/B356/14/1	සැමරුණ	UC	TAR	250461.28/117797.41	250461.24/117797.19	250427.23/117800.1	250427.05/117799.66	සැමරුණ	(W) වැව	3
152	සැමරුණ	NWP/KUC/B356/15	සැමරුණ	UC	TAR	250408.42/117683.5	250407.72/117683.49	250430.27/117809.02	250429.48/117809.02	සැමරුණ	(W) වැව	3

(W) වටිනා ගුණාංග සහතිකය	3	3	3	3	3	4	3	3	3
(W) වටිනා රැකවලය සහතිකය	5	4	4	4	4	6	6	7	7
(W) රටී සහතිකය	113.03	272.62	109.91	110.05	375.82	693.51	127.8	60.82	120.97
කෙසේ සංස්කරණය කළද	252022.38/117074.24	250948.24/116885.99	251005.37/116823.26	250974.1/116858.02	250793.82/117048.46	250745.91/116613.35	250748.16/116726.14	250747.08/116846.93	250856.34/116989.22
මෙහි සංස්කරණය කළද	252021.77/117074.42	250947.19/116888.25	251004.67/116824.13	250973.4/116858.89	250793.64/117048.46	250741.72/116611.95	250747.46/116727.18	250746.73/116847.45	250856.52/116988.79
කෙසේ සංස්කරණය කළද	252000.75/117183.16	251129.5/116839.31	251090.7/116889.89	251047.72/116938.2	251046.96/116773.38	250898.48/116718.74	250851.43/116800.46	250794.27/116883.9	250754.35/116928.91
මෙහි සංස්කරණය කළද	252000.32/117182.72	251130.19/116840.18	251090/116890.59	251047.02/116939.07	251048/116773.56	250899.87/116720.83	250850.56/116801.33	250793.75/116884.77	250755.05/116929.09
භාගය	CPT	TAR	TAR	TAR	CPT	TAR	TAR	TAR	TAR
භාගය	UC	UC	UC	UC	UC	UC	UC	UC	UC
මෙහි සහතිකය	සමස්ත මාලාව	කාංචනපුර නිවාස යෝජනා ක්‍රමය මාර්ගය	කාංචනපුර නිවාස යෝජනා ක්‍රමය මාර්ගය පළමු පටුම	කාංචනපුර නිවාස යෝජනා ක්‍රමය මාර්ගය දෙවන පටුම	කම්කරු කාර්යාලය මාර්ගය	කික්සිරිමෙවන් මාලාව	කික්සිරිමෙවන් මාලාව පළමු පටුම	කික්සිරිමෙවන් මාලාව දෙවන පටුම	කික්සිරිමෙවන් මාලාව හරස් මාර්ගය
සංඛ්‍යා ගුණ	NWP/KUC/C101/1	NWP/KUC/C101/2	NWP/KUC/C101/2/1	NWP/KUC/C101/2/2	NWP/KUC/C101/3	NWP/KUC/C101/4	NWP/KUC/C101/4/1	NWP/KUC/C101/4/2	NWP/KUC/C101/4/3
සංඛ්‍යා ශීඝ්‍ර	153	154	155	156	157	158	159	160	161

(W) වටිනා අලුත්පිටු ආවේණික	3	3	2	3	3	3	4	3
(M) වටිනා අලුත්පිටු ආවේණික	6	5	6	5	3	4	4	5
(W) රටී ආවේණික	74.31	170.85	62.87	48.05	46.54	184.31	315.93	99.44
සූචක අංක	250692.9/116974	250656.93/116730.45	250652.82/116904.84	250714.59/116712.88	250692.16/116617.06	250727.72/116387.07	250659.16/116216.82	250747.52/116260.93
මුද්‍රණ අංක	250693.59/116974.87	250657.27/116732.89	250653.34/116905.71	250713.72/116712.18	250692.68/116616.88	250726.15/116386.55	250658.64/116216.47	250748.04/116259.71
සූචක අංක	250738.68/116918.73	250659.85/116856.51	250701.32/116889.08	250683.49/116747.99	250718.94/116579.75	250692.44/116556.42	250643.3/116531.27	250659.34/116216.99
මුද්‍රණ අංක	250739.72/116919.43	250659.5/116856.29	250702.19/116889.95	250682.62/116747.11	250719.2/116580.18	250691.22/116555.55	250641.74/116530.92	250659.51/116216.12
ආවේණික	TAR	TAR	TAR	TAR	BP	TAR	CPT	CPT
ආවේණික	UC	UC	UC	UC	UC	UC	UC	UC
මුද්‍රණ අංක	කික්කිරිමෙවන් මාවත තුන්වන පටුම	කික්කිරිමෙවන් මාවත හතරවන පටුම	දොස්තරවන් මාවත	කික්කිරිමෙවන් මාවත පස්වන පටුම	ලක්ෂ්මීපුර නිවාස යොජා ක්‍රමය මාවත	සන අප්‍රවෘත්ත කළමනාකරණ මධ්‍යස්ථානය මාවත	කික්කිරිමෙවන් මාවත	කනදුල්ල මාවත
සූචක අංක	NWP/KUC/C101/4/4	NWP/KUC/C101/4/5	NWP/KUC/C101/4/6	NWP/KUC/C101/4/6/1	NWP/KUC/C101/5	NWP/KUC/C101/6	NWP/KUC/C101/7	NWP/KUC/C101/7/1
සූචක අංක	162	163	164	165	166	167	168	169

### විවිධ දැන්වීම්

#### නුවරඑළිය මහා නගර සභාව

#### ප්‍රවේශ පත්‍ර ගාස්තුව

නුවරඑළිය මහා නගර සභාව විසින් 2022 වර්ෂය සඳහා ගාස්තු අය කිරීම සම්බන්ධයෙන් 2021.12.24 දිනැතිව පළවූ IV (ආ) කොටස ශ්‍රී ලංකා ප්‍රජාතාන්ත්‍රික සමාජවාදී ජනරජයේ ගැසට් පත්‍රයෙහි සඳහන් පහත පරිදි කාරණා පිළිබඳ සිදු කරනු ලබන සංශෝධනයයි.

2022 වර්ෂය සඳහා පහත සඳහන් ප්‍රවේශ පත්‍ර ගාස්තු අය කිරීමට 2022.03.24 දින 04-iii-86 අංක දරන හා 2022.04.27 දින 04-iii-23 අංක දරන මහා සභා තීරණය මගින් තීරණය කර ඇත.

	විකට්ටරියා උද්‍යානය	ග්‍රෙගරි උද්‍යානය
දේශීය වැඩිහිටි	රු. 80	රු. 75
දේශීය ළමා	රු. 25	රු. 25
පාසල් ළමා	නිල ඇඳුමෙන් පැමිණෙන සිසුන් සඳහා ප්‍රවේශපත්‍ර ගාස්තු අය නොකෙරේ.	නිල ඇඳුමෙන් පැමිණෙන සිසුන් සඳහා ප්‍රවේශපත්‍ර ගාස්තු අය නොකෙරේ.
විදේශීය වැඩිහිටි	රු. 400	රු. 400
විදේශීය ළමා	රු. 200	රු. 200

එස්. පී. කේ. බෝධිමාන්න,  
නාගරික කොමසාරිස්,  
මහා නගර සභාව - නුවරඑළිය.

2022 සැප්තැම්බර් මස 09 වැනි දින,  
නුවරඑළිය මහා නගර සභා කාර්යාලයේ දී ය.

#### නුවරඑළිය මහා නගර සභාව

නුවරඑළිය මහා නගර සභා බල ප්‍රදේශය තුළ යම් සංචාරක හෝටලයක්, ආපන ශාලාවක් හෝ ලැගුම්හලක් වශයෙන් පාවිච්චි කරනු ලබන්නා වූ ද, ඒ හෝටලය, ආපන ශාලාව, ලැගුම්හල, ශ්‍රී ලංකා සංචාරක සංවර්ධන අධිකාරියේ ලියාපදිංචි කර ඇත්තා වූ අවස්ථාවක එම හෝටලයේ ආපන ශාලාවේ හෝ ලැගුම්හලේ එම වර්ෂයට පෙරාතුව වූ වර්ෂය සඳහා වූ ලැබීම්වලට අනුකූලව එම ලැබීම් වලින් සියයට දශම හතරයි පහක (0.45%) ක මුදලක් බලපත්‍ර ගාස්තුව ලෙස එම හෝටලය, ආපන ශාලාව, ලැගුම්හල පවත්වාගෙන යන අයගෙන් අය කිරීමට 2022.08.09 දිනැති 04-iii-36 අංක දරන මහාසභා තීරණය මගින් තීරණය කර ඇත. එබැවින්, හෝටලයක්, ආපන ශාලාවක්, ලැගුම්හලක් පවත්වාගෙන යන අය විසින් එම මුදල ගෙවිය යුතු බව දැනුම් දෙමි.

එස්. පී. කේ. බෝධිමාන්න,  
නාගරික කොමසාරිස්,  
මහා නගර සභාව - නුවරඑළිය.

2022 සැප්තැම්බර් මස 09 වැනි දින,  
නුවරඑළිය මහා නගර සභා කාර්යාලයේ දී ය.

09-240

#### උඩුනුවර ප්‍රාදේශීය සභාව

#### සංශෝධනයයි

2022 වර්ෂය සඳහා වූ ආදාහනාගාර ගාස්තුවල මිල සංශෝධනය කිරීම

1987 අංක 15 දරන ප්‍රාදේශීය සභා පනතේ 47 (i) ට අනුව උඩුනුවර ප්‍රාදේශීය සභාව වෙත ලැබී ඇති බලතල ප්‍රකාරව, උඩුනුවර ප්‍රාදේශීය සභාව විසින් 2021 වර්ෂයේ ඔක්තෝබර් මස 12 වැනි දින පැවති මහා සභාවේ දී යෝජනා අංක 14 යටතේ ගන්නා ලද 2021 දෙසැම්බර් මස 10 වැනි දින ප්‍රකාශයට පත් කළ අංක 2258 ගැසට් පත්‍රයේ නිවේදන අංක 12-299/11 හි සඳහන් සේවාවන්ගේ මිල ගණන් වර්තමානයේ වෙළෙඳපොළ භාණ්ඩ හා සේවාවන්වල මිල ගණන් ඉහළ යාම හේතුවෙන් යෙදවුම් පිරිවැය පමණක්

ආවරණය වන පරිදි මිල ගණන් සංශෝධනය කිරීම සඳහා 2022.06.23 දින පැවති මහා සභාවේ දී තීරණය කරන ලදී. මෙම නව මිල සංශෝධනයන් 2022.06.24 දින සිට ක්‍රියාත්මක කිරීමට නියමිත බව මහජනතාව වෙත මෙයින් නිවේදනය කරනු ලැබේ.

ටී. එම්. ජී. තෙන්නකෝන්,  
සභාපති,  
උඩුනුවර ප්‍රාදේශීය සභාව.

2022 ජූනි මස 23 වැනි දින,  
උඩුනුවර ප්‍රාදේශීය සභා කාර්යාලයේ දී ය.

		රු. ශත
01	කොස්සින්න ආදාහනාගාරයේ මෘත ශරීර ආදාහනය කිරීම සඳහා	
	(1) උඩුනුවර බල ප්‍රදේශය තුළ පදිංචි අය වෙනුවෙන්	10,000 0
	(2) උඩුනුවර බල ප්‍රදේශයෙන් පිටත පදිංචි අය වෙනුවෙන්	12,500 0
	(3) කොවිඩ් මෘත දේහ ආදාහනය වෙනුවෙන්	15,000 0

09-238

**ගම්පොළ නගර සභාව**

**ගාස්තු සංශෝධනය**

වර්ෂ 2022 ක් වූ මැයි මස 24 වැනි දින සභා තීරණයට අනුව, සභා තීරණ අංක 04:1:V යටතේ ආදාහනාගාර ගාස්තුව හා සභා තීරණ අංක 04:1:IV යටතේ මාර්ග පළඳු කිරීමේ ගාස්තුව පහත පරිදි සංශෝධනය වී ඇත.

➤ ආදාහනාගාර ගාස්තු (නව ගාස්තුව)

වේලාව	නගර සීමාව	නගර සීමාවෙන් පිට
පෙ. ව. 10.00	රු. 10,000 0	රු. 12,000 0
ප.ව. 2.00	රු. 10,000 0	රු. 12,000 0
ප.ව. 4.00	රු. 10,000 0	රු. 12,000 0
ප. ව. 6.00	රු. 10,000 0	රු. 12,000 0

➤ ජලනල එලීම සඳහා මාර්ගය පළඳු කිරීම (වර්ග අඩියට)

අ/අ	විස්තරය	පැරණි ගාස්තුව රු.	නව ගාස්තුව රු.
01.	කාපට් පාර	2,500 0	5,000 0
02.	කොන්ක්‍රීට් පාර	350 0	700 0
03.	සුර්ව මිශ්‍රණ	450 0	900 0

ලේකම්,  
නගර සභාව,  
ගම්පොළ

09-259



කුලියාපිටිය ප්‍රාදේශීය සභාව

2023 වර්ෂය සඳහා වරිපනම් බදු පැනවීම

කුලියාපිටිය ප්‍රාදේශීය සභාව විසින් 2022 වර්ෂයේ අගෝස්තු 10 වැනි දින පවත්වන ලද සභා රැස්වීමේ දී තීරණ අංක 5-1-i යටතේ පහත දැක්වෙන යෝජනාව සභා සම්මත කරන ලද බව මහජනතාව වෙත මෙයින් නිවේදනය කරනු ලැබේ.

2023 වර්ෂය සඳහා පනවන ලද ඒ වරිපනම් බදු, මාර්තු මස 31, ජූනි මස 30, සැප්තැම්බර් මස 30 හා දෙසැම්බර් මස 31 යන දිනවලින් අවසන් වන සෑම කාර්තුවක් තුළ දී සමාන වාරික හතරකින් ප්‍රාදේශීය සභා කාර්යාලයට ගෙවිය යුතු බවට මෙයින් නිවේදනය කරනු ලැබේ.

2023 වර්ෂය සඳහා වන සම්පූර්ණ වරිපනම් බද්ද 2023 වර්ෂයේ ජනවාරි මස 31 වැනි දිනට පෙර ප්‍රාදේශීය සභා කාර්යාලය වෙත ගෙවනු ලැබුවහොත් එම සම්පූර්ණ වරිපනම් බදු ප්‍රමාණයෙන් සියයට දහයක (10%) වට්ටමක් ද, එක් එක් කාර්තුවකට අදාළ වරිපනම් ඒ එක් එක් කාර්තුවේ ප්‍රථම මාසයේ අවසන් දිනයට මත්තෙන් ප්‍රාදේශීය සභාවට ගෙවනු ලැබුවහොත් සියයට පහක (5%) වට්ටමක් ද ගෙවනු ලැබේ.

ඊ. එම්. විජයසිරි ඒකනායක,  
සභාපති,  
කුලියාපිටිය ප්‍රාදේශීය සභාව.

2022 වර්ෂයේ අගෝස්තු 10 වැනි දින,  
කුලියාපිටිය ප්‍රාදේශීය සභා කාර්යාලයේ දී ය.

මහා සභා යෝජනාව - වරිපනම්

1987 අංක 15 දරන ප්‍රාදේශීය සභා පනතේ 146 වැනි වගන්තියේ (1) වන උපවගන්තියෙන් ප්‍රාදේශීය සභාව වෙත පැවරී ඇති බලතල ප්‍රකාර කුලියාපිටිය ප්‍රාදේශීය සභා බල ප්‍රදේශය ඇතුළත දියුණු ගම් ප්‍රදේශ වශයෙන් ප්‍රකාශයට පත්කරන ලද්දා වූ ප්‍රදේශ තුළ පිහිටි සියලුම නිවාසවල, ගොඩනැගිලිවල, ඉඩම්වල හා ගෙපත්වල 2021 වර්ෂයේ වාර්ෂික වටිනාකම් 2023 වර්ෂය සඳහා පිළිගැනීමටත්,

එකී ප්‍රාදේශීය සභා පනතේ 134 වන වගන්තියේ (1) වැනි උපවගන්තියෙන් ලැබී ඇති බලතල ප්‍රකාර, ඉහත කී වාර්ෂික වටිනාකමෙන් සියයට දෙකයි දශම පහක (2.5%) වරිපනමක් 2023 වර්ෂය සඳහා පනවා අය කිරීමටත්, සහ

ඒ. වරිපනම්, එකී ප්‍රාදේශීය සභා පනතේ 134 වැනි වගන්තියේ (6) වැනි උපවගන්තියේ විධිවිධාන යටතේ එකී වර්ෂයේ මාර්තු මස 31, ජූනි මස 30, සැප්තැම්බර් මස 30 හා දෙසැම්බර් මස 31 යන දිනවලින් අවසන් වන කාර්තු හතර තුළ දී සමාන වාරික හතරකින් ගෙවීමට විධාන කිරීමටත් කුලියාපිටිය ප්‍රාදේශීය සභාව යෝජනා කරන්නී ය.

09 - 144/1

කුලියාපිටිය ප්‍රාදේශීය සභාව

2023 වර්ෂය සඳහා අක්කර බදු පැනවීම

කුලියාපිටිය ප්‍රාදේශීය සභාව විසින් 2022 වර්ෂයේ අගෝස්තු 10 වැනි දින පවත්වන ලද සභා රැස්වීමේ දී තීරණ අංක 5-1-ii යටතේ පහත දැක්වෙන උපලේඛනයේ යෝජනාව සභා සම්මත කරන ලද බව මහජනතාව වෙත මෙයින් නිවේදනය කරනු ලැබේ.

2023 වර්ෂය සඳහා පනවන ලද ඒ අක්කර බද්ද, මාර්තු මස 31, ජූනි මස 30, සැප්තැම්බර් මස 30 හා දෙසැම්බර් මස 31 යන දිනවලින් අවසන් වන සෑම කාර්තුවක් තුළ දී සමාන වාරික හතරකින් ප්‍රාදේශීය සභා කාර්යාලයට ගෙවිය යුතු බවත් වැඩිදුරටත් නිවේදනය කෙරේ.

2023 වර්ෂය සඳහා වන සම්පූර්ණ අක්කර බද්ද 2023 ජනවාරි මස 31 වැනි දිනට පෙර ප්‍රාදේශීය සභා කාර්යාලය වෙත ගෙවනු ලැබුවහොත් එම සම්පූර්ණ අක්කර බදු ප්‍රමාණයෙන් සියයට දහයක (10%) වට්ටමක් ද, එක් එක් කාර්තුවකට අදාළ අක්කර බද්ද, ඒ එක් එක් කාර්තුවේ ප්‍රථම මාසයේ අවසන් දිනයට මත්තෙන් ප්‍රාදේශීය සභාවට ගෙවනු ලැබුවහොත් සියයට පහක (5%) වට්ටමක් ද ගෙවනු ලැබේ

ඊ. එම්. විජයසිරි ඒකනායක,  
සභාපති,  
කුලියාපිටිය ප්‍රාදේශීය සභාව.

2022 වර්ෂයේ අගෝස්තු 10 වැනි දින,  
කුලියාපිටිය ප්‍රාදේශීය සභා කාර්යාලයේ දී ය.

මහා සභා යෝජනාව - අක්කර බදු

“1987 අංක 15 දරන ප්‍රාදේශීය සභා පනතේ 146 වැනි වගන්තියේ (1) වැනි උපවගන්තියෙන් ප්‍රාදේශීය සභාව වෙත පැවරී ඇති බලතල ප්‍රකාර 2021 වර්ෂයේදී බලාත්මක කරන ලද සත්‍යාකෂණය කිරීම 2023 වර්ෂය සඳහා පිළිගැනීමටත්,

එකී පනතේ 134 වැනි වගන්තියේ (3) වැනි උප වගන්තියෙන් ප්‍රාදේශීය සභා වෙත පැවරී ඇති බලතල ප්‍රකාර කුලියාපිටිය ප්‍රාදේශීය සභා බල ප්‍රදේශය තුළ පිහිටියා වූ ද ඉහත කී පනතේ 135 වැනි වගන්තියේ නියමය යටතේ අක්කර බද්දෙන් නිදහස් කර නොමැත්තාවූ ද, ස්ථිර හා නිතිපතා ගොවිතැනක් යටතේ වූ,

(අ) හෙක්ටයාර පහක් හෝ ඊට වැඩි වූ සෑම ඉඩමක් වෙනුවෙන්ම, එකී ඉඩමේ සෑම හෙක්ටයාරයක්ම මත 2023 වර්ෂය සඳහා රුපියල් දහය (රු.10.00) බැගින් වන වාර්ෂික අක්කර බද්දක් පනවා අය කිරීමටත්,

(ආ) ඉහත කී පනතේ 134 වැනි වගන්තියේ (3) වැනි උපවගන්තියේ අතුරු විධානය යටතේ පළාත් පාලන විෂයභාර ගරු අමාත්‍යතුමා විසින් කුලියාපිටිය ප්‍රාදේශීය සභා බල ප්‍රදේශය විශේෂ ප්‍රදේශයක් වශයෙන් ශ්‍රී ලංකා ප්‍රජාතාන්ත්‍රික සමාජවාදී ජනරජයේ IV (ආ) වැනි කොටසේ 1989 මාර්තු 10 දිනැති ගැසට් පත්‍රයේ ප්‍රකාශයට පත් කර ඇති හෙයින්, හෙක්ටයාර එකකට වැඩි එහෙත් හෙක්ටයාර පහකට අඩු වූ සෑම ඉඩමක් මත, 2023 වර්ෂය සඳහා රුපියල් පනහ (රු.50.00) බැගින් වන වාර්ෂික අක්කර බද්දක් පනවා අය කිරීමට, සහ

(ඇ) ප්‍රාදේශීය සභා පනතේ 134 වැනි වගන්තියේ (6) වැනි උපවගන්තියේ විධිවිධාන යටතේ එකී වර්ෂයේ මාර්තු මස 31, ජූනි මස 30, සැප්තැම්බර් මස 30 හා දෙසැම්බර් මස 31 යන දිනවලට පෙර සමාන වාරික හතරකින් ගෙවීමට විධාන කළ යුතු යැයි ද කුලියාපිටිය ප්‍රාදේශීය සභාව යෝජනා කරන්නීය.

09 - 144/2

කුලියාපිටිය ප්‍රාදේශීය සභාව

2023 වර්ෂය සඳහා කර්මාන්ත බද්ද පැනවීම

කුලියාපිටිය ප්‍රාදේශීය සභාව විසින් 2022 වර්ෂයේ අගෝස්තු 10 වැනි දින පවත්වන ලද සභා රැස්වීමේදී තීරණ අංක 5-1-iii යටතේ පහත දැක්වෙන යෝජනාව සභා සම්මත කරන ලද බව මහජනතාව වෙත මෙයින් නිවේදනය කරනු ලැබේ.

2023 වර්ෂය සඳහා පනවන ලද ඒ කර්මාන්ත බද්ද, ඒ වර්ෂයේ අප්‍රේල් මස 30 වැනි දිනට පෙර ප්‍රාදේශීය සභා කාර්යාලයට ගෙවිය යුතු බවටත්, වැඩිදුරටත් නිවේදනය කරනු ලැබේ.

ඊ. එම්. විජයසිරි ඒකනායක,  
සභාපති,  
කුලියාපිටිය ප්‍රාදේශීය සභාව.

2022 වර්ෂයේ අගෝස්තු 10 වැනි දින,  
කුලියාපිටිය ප්‍රාදේශීය සභා කාර්යාලයේ දී ය.

මහා සභා යෝජනාව - කර්මාන්ත බදු

1987 අංක 15 දරන ප්‍රාදේශීය සභා පනතේ 150 වැනි වගන්තියේ (1) වැනි උප වගන්තියෙන් ප්‍රාදේශීය සභාවලට පැවරී ඇති බලතල ප්‍රකාර කුලියාපිටිය ප්‍රාදේශීය සභා බල ප්‍රදේශය ඇතුළත කරගෙන යනු ලබන පහත උපලේඛනයේ I වන තීරුවේ සඳහන් එක් එක් කර්මාන්තය වෙනුවෙන්, එම උපලේඛනයේ II තීරුවේ, ඒ එක් එක් කර්මාන්තය පවත්වාගෙන යනු ලබන ස්ථානයේ වාර්ෂික වටිනාකමට අනුරූප තීරුවේ නිරූපිත ප්‍රමාණයක කර්මාන්ත බද්දක් 2023 වර්ෂය සඳහා පනවා අයකළ යුතු බවටත්, එකී කර්මාන්ත බද්දට යටත් තැනැත්තෙකු 2023 අප්‍රේල් මස 30 වැනි දිනට පෙර කුලියාපිටිය ප්‍රාදේශීය සභාවට ගෙවිය යුතු බවටත්, කුලියාපිටිය ප්‍රාදේශීය සභාව යෝජනා කරන්නීය.

උපලේඛනය

අනු- අංකය	I වැනි තීරුව	II වැනි තීරුව		
	කර්මාන්තයේ ස්වභාවය	ස්ථානයේ වාර්ෂික වටිනාකම රුපියල්		
		රු. 750 නොඉක්මවන අවස්ථාවක උපරිම බදු මුදල රු. ශත	රු. 750 ඉක්මවන එහෙත් රු. 1,500 නොඉක්මවන අවස්ථාවක උපරිම බදු මුදල රු. ශත	රු. 1,500 ඉක්මවන අවස්ථාවක උපරිම බදු මුදල රු. ශත
1.	වීදුරු උපයෝගී කර ගන්නා භාණ්ඩ නිපදවන ස්ථානයක් සඳහා	500 0	750 0	1,000 0
2.	බ්‍රේක් ලයිනර් නිපදවීම	500 0	750 0	1,000 0
3.	සපත්තු නිෂ්පාදනය	500 0	750 0	1,000 0
4.	මැටි භාණ්ඩ නිෂ්පාදනය	500 0	750 0	1,000 0
5.	හඳුන්කුරු නිෂ්පාදනය	500 0	750 0	1,000 0
6.	රෙදි පාපිසි නිෂ්පාදනය හා අලෙවිය	500 0	750 0	1,000 0
7.	සුරැට්ටු හා බිඩි නිෂ්පාදනය	500 0	750 0	1,000 0
8.	මල් පෝච්චි නිෂ්පාදනය හා අලෙවිය	500 0	750 0	1,000 0
9.	අභ්‍යාස පොත් නිෂ්පාදන ස්ථානයක් පවත්වාගෙන යාම	500 0	750 0	1,000 0
10.	පැස්ටල් නිෂ්පාදන ස්ථානයක් පවත්වාගෙන යාම	500 0	750 0	1,000 0
11.	කඩදාසි නිෂ්පාදන ස්ථානයක් පවත්වාගෙන යාම	500 0	750 0	1,000 0
12.	මැණික් කපන ඔප දමන ස්ථානයක් පවත්වාගෙන යාම	500 0	750 0	1,000 0
13.	මෙට්ටා නිපදවන ස්ථානයක් පවත්වාගෙන යාම	500 0	750 0	1,000 0
14.	ගල් ස්මාරක සාදන ස්ථානයක් පවත්වාගෙන යාම	500 0	750 0	1,000 0
15.	සයිලන්සර් සෑදීමේ ස්ථානයක් පවත්වාගෙන යාම	500 0	750 0	1,000 0
16.	පින්තූර රාමු කිරීම	500 0	750 0	1,000 0
17.	පැලට් නිෂ්පාදනය	500 0	750 0	1,000 0
18.	කුෂන් වැඩපලක් පැවැත්වීම	500 0	750 0	1,000 0
19.	බිම් මල් නිෂ්පාදනය හා අලෙවිය	500 0	750 0	1,000 0
20.	වීදුලිය නිපදවන ස්ථානයක් පැවැත්වීම	500 0	750 0	1,000 0
21.	පරිගණක මෘදුකාංග නිෂ්පාදනය	500 0	750 0	1,000 0
22.	නාම පුවරු සකස් කිරීම	500 0	750 0	1,000 0

**කුලියාපිටිය ප්‍රාදේශීය සභාව**

**2023 වර්ෂය සඳහා ව්‍යාපාර බද්ද පැනවීම**

කුලියාපිටිය ප්‍රාදේශීය සභාව විසින් 2022 වර්ෂයේ අගෝස්තු 10 වැනි දින පවත්වන ලද සභා රැස්වීමේදී තීරණ අංක 5-1-iv යටතේ පහත දැක්වෙන යෝජනාව සභා සම්මත කරන ලද බව මහජනතාව වෙත මෙයින් නිවේදනය කරනු ලැබේ.

2023 වර්ෂය සඳහා පනවන ලද ඒ කර්මාන්ත බද්ද, 2023 අප්‍රේල් මස 30 වැනි දිනට පෙර ප්‍රාදේශීය සභා කාර්යාලයට ගෙවිය යුතු බවටත් වැඩිදුරටත් නිවේදනය කරනු ලැබේ.

ඊ. එම්. විජයසිරි ඒකනායක,  
සභාපති,  
කුලියාපිටිය ප්‍රාදේශීය සභාව.

2022 වර්ෂයේ අගෝස්තු 10 වැනි දින,  
කුලියාපිටිය ප්‍රාදේශීය සභා කාර්යාලයේ දී ය.

**මහා සභා යෝජනාව - ව්‍යාපාර බද්ද**

1987 අංක 15 දරන ප්‍රාදේශීය සභා පනතේ 152 වැනි වගන්තියේ (1) වැනි උපවගන්තියෙන් ප්‍රාදේශීය සභාවලට ලැබී ඇති බලතල ප්‍රකාර, එකී පනතේ හෝ ඒ යටතේ සාදන ලද යම් අතුරු ව්‍යවස්ථාවක විධිවිධාන යටතේ බලපත්‍රයක් ලබාගැනීම හෝ එකී පනතේ 150 වන වගන්තිය යටතේ යම් කර්මාන්ත බද්දක් ගෙවීම අවශ්‍ය නොවන්නා වූ හා වෘත්තීයක් නොවන්නා වූ කිසියම් ව්‍යාපාරයක් කුලියාපිටිය ප්‍රාදේශීය සභා බලප්‍රදේශය ඇතුළත 2023 වර්ෂයේ දී කරගෙන යනු ලබන සෑම තැනැත්තකුගෙන්ම, එකී ව්‍යාපාරයේ ඊට පෙර වර්ෂයේ ලැබීම් මෙහි පහත උපලේඛනයේ I වැනි තීරුවේ නිරූපිත යම් විෂයාංකයක සීමාවන් ඇතුළත පවත්නා අවස්ථාවක එහි II වන තීරුවේ අනුරූප සටහනෙහි නිරූපිත අනුප්‍රමාණය අනුව වූ ව්‍යාපාර බද්දක් 2023 වර්ෂය සඳහා පනවා අය කිරීමටත්, බද්දට යටත් යම් තැනැත්තකු එකී ව්‍යාපාර බද්ද 2023 වර්ෂයේ අප්‍රේල් මස 30 වැනි දිනට පෙර කුලියාපිටිය ප්‍රාදේශීය සභාවට ගෙවිය යුතු බවටත් කුලියාපිටිය ප්‍රාදේශීය සභාව යෝජනා කරන්නීය.

**උපලේඛනය**

<i>I වැනි තීරුව</i>		<i>II වැනි තීරුව</i>
<i>බද්ද අදාළවන වර්ෂයට පෙර වර්ෂයේ ව්‍යාපාරයෙන් ලත් ලැබීම් ප්‍රමාණය</i>		<i>ගෙවිය යුතු බද්ද රු. ගන</i>
1.	රු.6,000 නොඉක්මවන අවස්ථාවක	නැත
2.	රු. 6,000 ඉක්මවන නමුත් 12,000 නොඉක්මන වීම	90 0
3.	රු. 12,000 ඉක්මවන නමුත් 18,750 නොඉක්මවන වීම	180 0
4.	රු. 18,750 ඉක්මවන නමුත් 75,000 නොඉක්මවන වීම	360 0
5.	රු. 75,000 ඉක්මවන නමුත් 1,50,000 නොඉක්මවන වීම	1,200 0
6.	රු. 1,50,000 ඉක්මවන වීම	3,000 0

09 - 144/4

**කුලියාපිටිය ප්‍රාදේශීය සභාව**

කිසියම් කර්මාන්තයක් පවත්වාගෙන යාමට අදාළ අතුරු ව්‍යවස්ථා යටතේ 2023 වර්ෂය සඳහා නිකුත් කරනු ලබන බලපත්‍ර මත ගාස්තු පැනවීම

කුලියාපිටිය ප්‍රාදේශීය සභාව විසින් 2022 වර්ෂයේ අගෝස්තු 10 වැනි දින පවත්වන ලද සභා රැස්වීමේදී තීරණ අංක 5-1-v යටතේ පහත දැක්වෙන යෝජනාව සභා සම්මත කරන ලද බව මහජනතාව වෙත මෙයින් නිවේදනය කරනු ලැබේ.

ඒ අනුව කිසියම් අතුරු ව්‍යවස්ථාවක් යටතේ කුලියාපිටිය ප්‍රාදේශීය සභා බල ප්‍රදේශය තුළ කිසියම් කර්මාන්තයක් පවත්වාගෙන යාම සඳහා 2023 වර්ෂයේදී කුලියාපිටිය ප්‍රාදේශීය සභාව විසින් නිකුත් කරනු ලබන සෑම බලපත්‍රයක්ම මත ගාස්තුවක් අය කරනු ලබන බව වැඩිදුරටත් නිවේදනය කරනු ලැබේ.

ඊ. එම්. විජයසිරි ඒකනායක,  
සභාපති,  
කුලියාපිටිය ප්‍රාදේශීය සභාව.

2022 වර්ෂයේ අගෝස්තු මස 10 වැනි දින,  
කුලියාපිටිය ප්‍රාදේශීය සභා කාර්යාලයේ දී ය.

**මහා සභා යෝජනාව - බලපත්‍ර ගාස්තු**

ප්‍රාදේශීය සභාව විසින් සාදන ලද අතුරු ව්‍යවස්ථාවක් යටතේ හෝ කුලියාපිටිය ප්‍රාදේශීය සභාව විසින් පිළිගෙන ඇති සම්මත අතුරු ව්‍යවස්ථාවක් යටතේ කුලියාපිටිය ප්‍රාදේශීය සභාව විසින් 2023 වර්ෂය තුළදී නිකුත් කරනු ලබන බලපත්‍ර සම්බන්ධයෙන්, 1987 අංක 15 දරන ප්‍රාදේශීය සභා පනතේ 147 වැනි වගන්තිය සමග කියවිය යුතු 149 වන වගන්තියෙන් ප්‍රාදේශීය සභාවලට ලැබී ඇති බලතල ප්‍රකාර පහත උපලේඛනයේ I වන තීරුවේ සඳහන් එක් එක් කර්මාන්තය වෙනුවෙන්, එම උපලේඛනයේ II වන තීරුවේ අනුරූප සටහනෙහි නිරූපිත ප්‍රමාණයක බලපත්‍ර ගාස්තුවක් පනවා අය කිරීමටත් කුලියාපිටිය ප්‍රාදේශීය සභාව යෝජනා කරන්නීය.

**උපලේඛනය**

	I වැනි තීරුව	II වැනි තීරුව		
අනු. අංකය		ස්ථානයේ වාර්ෂික වටිනාකම රුපියල්		
	කර්මාන්තයේ ස්වභාවය	රු. 750 නොඉක්මවන අවස්ථාවක උපරිම බදු මුදල රු. ශත	රු. 750 ඉක්මවන එහෙත් රු. 1,500 නොඉක්මවන අවස්ථාවක උපරිම බදු මුදල රු. ශත	රු. 1,500 ඉක්මවන අවස්ථාවක උපරිම බදු මුදල රු. ශත
<b>අන්තරාදායක ව්‍යාපාර :</b>				
01.	කළුගල් කඩන ස්ථානයක් පවත්වාගෙන යාම	500 0	750 0	1,000 0
02.	කඩල බයිරි වර්ග නිෂ්පාදනය	500 0	750 0	1,000 0
03.	අයිස් පැකට් කිරීම හා අලෙවිය	500 0	750 0	1,000 0
04.	අයිස් නිපදවීමේ ස්ථානයක් පවත්වාගෙන යාම	500 0	750 0	1,000 0
05.	තේ හෝ කෝපි කඩයක් පවත්වාගෙන යාම	500 0	750 0	1,000 0
06.	යන්ත්‍රානුසාරයෙන් පොල්තෙල් නිපදවීම	500 0	750 0	1,000 0
07.	තෙල් මෝලක් පවත්වාගෙන යාම	500 0	750 0	1,000 0
08.	කොහු හෝ වෙනත් කෙඳි වර්ග නිපදවීම (කොහු මෝල්)	500 0	750 0	1,000 0
09.	කොහු හෝ වෙනත් කෙඳිවලින් භාණ්ඩ නිෂ්පාදනය	500 0	750 0	1,000 0
10.	ලණු ඇඹරීම	500 0	750 0	1,000 0
11.	ලී මෝලක් පවත්වාගෙන යාම	500 0	750 0	1,000 0
12.	යන්ත්‍රානුසාරයෙන් ක්‍රියාත්මක වන ලී මෝලක් පවත්වාගෙන යාම	500 0	750 0	1,000 0
13.	ස්වර්ණාභරණ නිෂ්පාදනය හා අලුත්වැඩියාව	500 0	750 0	1,000 0
14.	කම්මලක් පවත්වාගෙන යාම	500 0	750 0	1,000 0

අනු. අංකය	I වැනි තීරුව	II වැනි තීරුව		
	කර්මාන්තයේ ස්වභාවය	ස්ථානයේ වාර්ෂික වටිනාකම රුපියල්		
		රු. 750 නොඉක්මවන අවස්ථාවක උපරිම බදු මුදල රු. ශත	රු. 750 ඉක්මවන එහෙත් රු. 1,500 නොඉක්මවන අවස්ථාවක උපරිම බදු මුදල රු. ශත	රු. 1,500 ඉක්මවන අවස්ථාවක උපරිම බදු මුදල රු. ශත
15.	හිස් ගෝනි හෝ බෝතල් ගබඩා කිරීම හා විකිණීම	500 0	750 0	1,000 0
16.	පා පැදි අලුත්වැඩියාව	500 0	750 0	1,000 0
17.	රතිඤ්ඤා ගබඩා කිරීම	500 0	750 0	1,000 0
18.	විදුලි බලයෙන් ක්‍රියාත්මක වන මුද්‍රණාලයක් පවත්වාගෙන යාම	500 0	750 0	1,000 0
19.	අතින් ක්‍රියාත්මක වන මුද්‍රණාලයක් පවත්වාගෙන යාම	500 0	750 0	1,000 0
20.	යන්ත්‍රානුසාරයෙන් උළු නිපදවීම	500 0	750 0	1,000 0
21.	භූමිකෙල් කරත්තයක් සඳහා	500 0	750 0	1,000 0
22.	භූමිකෙල් බැරල් 05-10 දක්වා	500 0	750 0	1,000 0
23.	භූමිකෙල් බැරල් 10 ට වැඩි	500 0	750 0	1,000 0
24.	ආමේවර් එකීම (මෝටර් එකීම)	500 0	750 0	1,000 0
25.	ලියවන පට්ටලයක් පවත්වාගෙන යාම	500 0	750 0	1,000 0
26.	බැටරි ගබඩා කිරීමේ ස්ථානයක් පවත්වාගෙන යාම	500 0	750 0	1,000 0
27.	රූපවාහිනී යන්ත්‍ර අළුත්වැඩියාව	500 0	750 0	1,000 0
28.	විදුලි උපකරණ අළුත්වැඩියාව	500 0	750 0	1,000 0
29.	ගැස් පිරවීමේ ස්ථානයක් පවත්වාගෙන යාම	500 0	750 0	1,000 0
30.	ගැස් සිලින්ඩර් විකිණීමේ ස්ථානයක් පවත්වාගෙන යාම	500 0	750 0	1,000 0
31.	ඉංග්‍රීසි බෙහෙත් ශාලාවක් පවත්වාගෙන යාම (පෞද්ගලික)	500 0	750 0	1,000 0
32.	දේශීය බෙහෙත් ශාලාවක් පවත්වාගෙන යාම (පෞද්ගලික)	500 0	750 0	1,000 0
33.	ඉංග්‍රීසි බෙහෙත් ද්‍රව්‍ය ගබඩා කිරීම හා විකිණීම	500 0	750 0	1,000 0
34.	දේශීය බෙහෙත් ද්‍රව්‍ය ගබඩා කිරීම හා විකිණීම	500 0	750 0	1,000 0
35.	දත් බදින ස්ථානයක් පවත්වාගෙන යාම	500 0	750 0	1,000 0
36.	බලවේග පේෂකර්මාන්තයක් පවත්වාගෙන යාම	500 0	750 0	1,000 0
37.	ගොඩනැගිලි ද්‍රව්‍ය අලෙවිය හා ගබඩා කිරීම	500 0	750 0	1,000 0
38.	වැලි ගොඩදැමීමේ ස්ථානයක් පවත්වාගෙන යාම	500 0	750 0	1,000 0
39.	පොත් සාප්පු, ලිපිද්‍රව්‍ය, ගබඩා කිරීම හා අලෙවිය	500 0	750 0	1,000 0
40.	මිශ්‍ර පොහොර අලෙවි කිරීම (කෘත්‍රීම)	500 0	750 0	1,000 0
41.	කෘෂි රසායනික ද්‍රව්‍ය හෝ කෘෂි උපකරණ විකිණීම	500 0	750 0	1,000 0
42.	පොල් කටු අඟුරු නිපදවීම	500 0	750 0	1,000 0
43.	කටුවලක් පවත්වාගෙන යාම	500 0	750 0	1,000 0
44.	සිගරට්, දුම්කොළ තොග වශයෙන් පවත්වාගෙන යාම	500 0	750 0	1,000 0
45.	සබන් නිපදවීම	500 0	750 0	1,000 0

අංකය	I වැනි තීරුව	II වැනි තීරුව		
	කර්මාන්තයේ ස්වභාවය	ස්ථානයේ වාර්ෂික වටිනාකම රුපියල්		
		රු. 750 නොඉක්මවන අවස්ථාවක උපරිම බදු මුදල රු. ශත	රු. 750 ඉක්මවන එහෙත් රු. 1,500 නොඉක්මවන අවස්ථාවක උපරිම බදු මුදල රු. ශත	රු. 1,500 ඉක්මවන අවස්ථාවක උපරිම බදු මුදල රු. ශත
46.	පරණ ලෝහ භාණ්ඩ ගබඩා කිරීම	500 0	750 0	1,000 0
47.	වඩු මඩුවක් පවත්වාගෙන යාම	500 0	750 0	1,000 0
48.	පොල් ලී නිෂ්පාදනය හා විකිණීම	500 0	750 0	1,000 0
49.	සිසිල් බීම නිපදවීම හා ගබඩා කිරීම	500 0	750 0	1,000 0
50.	රසකැවිලි නිපදවීම	500 0	750 0	1,000 0
51.	කොහු ගබඩා කිරීම	500 0	750 0	1,000 0
52.	කොහු කෙඳි පිරිම හා වේලීම	500 0	750 0	1,000 0
53.	කොහු භාණ්ඩ නිෂ්පාදනය	500 0	750 0	1,000 0
54.	කෙඳි සායම් කිරීම	500 0	750 0	1,000 0
55.	තින්ත හෝ වාර්නිෂ් කිරීම	500 0	750 0	1,000 0
56.	මිරිස් ධාන්‍ය හා කෝපි වැනි කුළු බඩු ඇඹරීම	500 0	750 0	1,000 0
57.	ටයර් හා ටියුබ් වෝල්කනයිසිං කිරීම	500 0	750 0	1,000 0
58.	යන්ත්‍රානුසාරයෙන් ටයර් අළුත්වැඩියා කිරීම	500 0	750 0	1,000 0
59.	කොන්ක්‍රීට් හෝ මැටි පයිප්ප හෝ එවැනි භාණ්ඩ නිපදවීම හා ගබඩා කිරීම	500 0	750 0	1,000 0
60.	පයිබර් ග්ලාස් භාණ්ඩ නිපදවීම	500 0	750 0	1,000 0
61.	සිමෙන්ති බ්ලොක් ගල් වැඩපලක් පවත්වාගෙන යාම	500 0	750 0	1,000 0
62.	ගඩොල් නිපදවීම හා පිළිස්සීම	500 0	750 0	1,000 0
63.	බේකරියක් පවත්වාගෙන යාම	500 0	750 0	1,000 0
64.	පපඩම් නිපදවීම හා අලෙවිය	500 0	750 0	1,000 0
65.	කපුරු ගබඩා කිරීම හෝ මද නිපදවීම	500 0	750 0	1,000 0
66.	කිරි අලෙවිසලක් පවත්වාගෙන යාම	500 0	750 0	1,000 0
67.	කොප්පරා නිපදවීම හා විකිණීම	500 0	750 0	1,000 0
68.	කපාපු පොල් නිපදවීමේ ස්ථානයක් පවත්වාගෙන යාම	500 0	750 0	1,000 0
69.	හුණු ගල් පිළිස්සීම	500 0	750 0	1,000 0
70.	බොරළු කපන ස්ථානයක් පවත්වාගෙන යාම	500 0	750 0	1,000 0
71.	මැටි වලක් පවත්වාගෙන යාම	500 0	750 0	1,000 0
72.	ආහාර පාන සැපයීම	500 0	750 0	1,000 0
73.	භෝජනාගාරයක් පවත්වාගෙන යාම	500 0	750 0	1,000 0
74.	පොල් ගෙඩි රැස්කිරීම හා විකිණීම	500 0	750 0	1,000 0
75.	සිසිල් බීම හලක් පවත්වාගෙන යාම	500 0	750 0	1,000 0



අ. අංකය	I වැනි තීරුව	II වැනි තීරුව		
	කර්මාන්තයේ ස්වභාවය	ස්ථානයේ වාර්ෂික වටිනාකම රුපියල්		
		රු. 750 නොඉක්මවන අවස්ථාවක උපරිම බදු මුදල රු. ශත	රු. 750 ඉක්මවන එහෙත් රු. 1,500 නොඉක්මවන අවස්ථාවක උපරිම බදු මුදල රු. ශත	රු. 1,500 ඉක්මවන අවස්ථාවක උපරිම බදු මුදල රු. ශත
76.	සිංහල බෙහෙත් ද්‍රව්‍ය අලෙවිය	500 0	750 0	1,000 0
77.	ඇඳුම් නිෂ්පාදනය			
78.	බතික් නිෂ්පාදනය	500 0	750 0	1,000 0
79.	ඇඟළුම් නිෂ්පාදනය	500 0	750 0	1,000 0
80.	මිණි පෙට්ටි නිෂ්පාදනය හා විකිණීම	500 0	750 0	1,000 0
81.	ලී කැටයම් කැපීමේ ස්ථානයක් පවත්වාගෙන යාම	500 0	750 0	1,000 0
82.	එළවළු තෙල් නිෂ්පාදනය	500 0	750 0	1,000 0
83.	මෙතිලේටඩ් ස්ප්‍රිතු නිෂ්පාදනය	500 0	750 0	1,000 0
84.	තේ පෙට්ටි නිෂ්පාදනය	500 0	750 0	1,000 0
85.	පිදුරු තබා ගැනීම	500 0	750 0	1,000 0
86.	පාවිච්චි කළ ඇඳුම් ගබඩා කිරීම	500 0	750 0	1,000 0
87.	විසිරි පින්තාරු කිරීම	500 0	750 0	1,000 0
88.	ලෝහ සංස්කාරය කර්මාන්ත	500 0	750 0	1,000 0
89.	පොල් තෙල් නිෂ්පාදනය	500 0	750 0	1,000 0
<b>අප්‍රසන්න ව්‍යාපාර</b>				
1.	සම් පදම් කිරීම හෝ සම් ගබඩා කිරීම	500 0	750 0	1,000 0
2.	සම් භාණ්ඩ නිපදවීම	500 0	750 0	1,000 0
3.	කිරි පට්ටියක් පවත්වාගෙන යාම (දෙනුන් 05-25)	500 0	750 0	1,000 0
4.	කිරි පට්ටියක් පවත්වාගෙන යාම (දෙනුන් 25-50) දක්වා	500 0	750 0	1,000 0
5.	කිරි පට්ටියක් පවත්වාගෙන යාම (දෙනුන් 50ට වැඩි)	500 0	750 0	1,000 0
6.	කුකුල් පට්ටියක් පවත්වාගෙන යාම (කුකුළන්/කිකිළියන් 100 දක්වා)	500 0	750 0	1,000 0
7.	කුකුල් පට්ටියක් පවත්වාගෙන යාම (කුකුළන්/කිකිළියන් 100ට වැඩි)	500 0	750 0	1,000 0
8.	කුකුල් පට්ටියක් පවත්වාගෙන යාම (කුකුළන්/කිකිළියන් 200ට වැඩි)	500 0	750 0	1,000 0
9.	එළු පට්ටියක් පවත්වාගෙන යාම	500 0	750 0	1,000 0
10.	ගව පට්ටියක් පවත්වාගෙන යාම (දෙනුන් 05-25)	500 0	750 0	1,000 0
11.	ගව පට්ටියක් පවත්වාගෙන යාම (දෙනුන් 25-50)			
12.	ගව පට්ටියක් පවත්වාගෙන යාම (දෙනුන් 50 ට වැඩි)	500 0	750 0	1,000 0



අංකය	I වැනි තීරුව	II වැනි තීරුව		
	කර්මාන්තයේ ස්වභාවය	ස්ථානයේ වාර්ෂික වටිනාකම රුපියල්		
		රු. 750 නොඉක්මවන අවස්ථාවක උපරිම බදු මුදල රු. ශත	රු. 750 ඉක්මවන එහෙත් රු. 1,500 නොඉක්මවන අවස්ථාවක උපරිම බදු මුදල රු. ශත	රු. 1,500 ඉක්මවන අවස්ථාවක උපරිම බදු මුදල රු. ශත
13.	ග්‍රොසරියක් පවත්වාගෙන යාම	500 0	750 0	1,000 0
14.	කරවල ගබඩා කරන ස්ථානයක් සඳහා	500 0	750 0	1,000 0
15.	කරවල කඩයක් සඳහා	500 0	750 0	1,000 0
16.	කුකුළු කෑම ගබඩා කිරීම හා විකිණීම	500 0	750 0	1,000 0
17.	සත්ත්ව ආහාර ගබඩාවක් පවත්වාගෙන යාම	500 0	750 0	1,000 0
18.	රා එකතු කිරීමේ ස්ථානයක් පවත්වාගෙන යාම	500 0	750 0	1,000 0
19.	විනාකිරි නිපදවීම	500 0	750 0	1,000 0
20.	පළතුරු විකිණීමේ ස්ථානයක් පවත්වාගෙන යාම	500 0	750 0	1,000 0
21.	එළවළු විකිණීමේ ස්ථානයක් පවත්වාගෙන යාම	500 0	750 0	1,000 0
22.	අලුත් මස් විකිණීමේ ස්ථානයක් පවත්වාගෙන යාම	500 0	750 0	1,000 0
23.	ගෝ ඝාතකාගාරයක් පවත්වාගෙන යාම	500 0	750 0	1,000 0
24.	ශීතකළ මස්/මාළු විකිණීමේ ස්ථානයක් පවත්වාගෙන යාම	500 0	750 0	1,000 0
25.	බිත්තර ගබඩා කිරීමේ ස්ථානයක් පවත්වාගෙන යාම	500 0	750 0	1,000 0
26.	පුද්ගලික මාළු වෙළෙඳ සැලක් පවත්වාගෙන යාම	500 0	750 0	1,000 0
27.	සංචාරක මාළු අලෙවිය	500 0	750 0	1,000 0
28.	කිරි එකතු කිරීමේ මධ්‍යස්ථානයක් පවත්වාගෙන යාම	500 0	750 0	1,000 0
29.	ලැගුම් නිවාස පවත්වාගෙන යාම	500 0	750 0	1,000 0
30.	හෝටලයක් පවත්වාගෙන යාම	500 0	750 0	1,000 0
31.	බත් කඩයක්, ආපන ශාලාවක් පවත්වාගෙන යාම	500 0	750 0	1,000 0
32.	අයිස් කර්මාන්ත ශාලාවක් පවත්වාගෙන යාම	500 0	750 0	1,000 0
33.	මිනිරන් ශුද්ධ කිරීම හෝ ගබඩා කිරීම	500 0	750 0	1,000 0
34.	පොහොර හෝ රසායනික පොහොර නිපදවීම හෝ විකිණීමට තබා ගැනීම	500 0	750 0	1,000 0
35.	උම්බලකඩ නිෂ්පාදනය කිරීම	500 0	750 0	1,000 0
36.	රබර් නිෂ්පාදනය හෝ රබර් රොටි ළඟ තබා ගැනීම	500 0	750 0	1,000 0
37.	පශු වෛද්‍ය ගිලන්හලක් පැවැත්වීම	500 0	750 0	1,000 0
38.	සත්ත්ව ආහාර නිපදවීම	500 0	750 0	1,000 0
39.	පුන්තක්කු නිපදවීම	500 0	750 0	1,000 0
40.	සත්ත්ව මාංශ හෝ ලේ පැසවීම	500 0	750 0	1,000 0

අ. අංකය	I වැනි තීරුව	II වැනි තීරුව		
	කර්මාන්තයේ ස්වභාවය	ස්ථානයේ වාර්ෂික වටිනාකම රුපියල්		
		රු. 750 නොඉක්මවන අවස්ථාවක උපරිම බදු මුදල රු. ශත	රු. 750 ඉක්මවන එහෙත් රු. 1,500 නොඉක්මවන අවස්ථාවක උපරිම බදු මුදල රු. ශත	රු. 1,500 ඉක්මවන අවස්ථාවක උපරිම බදු මුදල රු. ශත
41.	සත්ත්ව ආහාර ඇටකටු ඇඹරීම හෝ තබා ගැනීම	500 0	750 0	1,000 0
42.	ට්‍රන්ක් පෙට්ටි සැදීම	500 0	750 0	1,000 0
43.	ගෘහ භාණ්ඩ සැදීම	500 0	750 0	1,000 0
44.	වේවැල් භාණ්ඩ සැදීම			
45.	පොල් ලෙලි පෙඟවීම (පල් කිරීම)	500 0	750 0	1,000 0
46.	පළතුරු, මාළු හෝ වෙනත් ආහාර වර්ග ටින්වල ඇසිරීම	500 0	750 0	1,000 0
47.	බේකින් පවුඩර් නිපදවීම	500 0	750 0	1,000 0
48.	ගැස් මැන්ටල් නිපදවීම	500 0	750 0	1,000 0
49.	පොටි නිපදවීම	500 0	750 0	1,000 0
50.	ඉටිපන්දම් නිපදවීම	500 0	750 0	1,000 0
51.	කපුරු නිපදවීම	500 0	750 0	1,000 0
52.	තින්ත	500 0	750 0	1,000 0
53.	ලියන තින්ත, අච්චු තින්ත, ස්ටෙන්සිල් තින්ත නිපදවීම	500 0	750 0	1,000 0
54.	රෙදි සෝදන නිල් නිපදවීම	500 0	750 0	1,000 0
55.	ලාකඩ නිපදවීම	500 0	750 0	1,000 0
56.	සුවඳ විලවුන් නිපදවීම	500 0	750 0	1,000 0
57.	පාසල් රට හුනු නිපදවීම	500 0	750 0	1,000 0
58.	ටයර්, ටියුබ් නිපදවීම	500 0	750 0	1,000 0
59.	ටයර් නැවත පිරවීම			
60.	ටයර් ටියුබ් වෝල්කනයිසින් කිරීම	500 0	750 0	1,000 0
61.	වැලි කඩදාසි නිපදවීම	500 0	750 0	1,000 0
62.	ප්ලාස්ටික් භාණ්ඩ නිපදවීම	500 0	750 0	1,000 0
63.	යන්ත්‍රානුසාරයෙන් රෙදි විවීම	500 0	750 0	1,000 0
64.	අම්ල නිෂ්පාදනය හා නැවත ඇසිරීම	500 0	750 0	1,000 0
65.	උළු නිපදවීම			
66.	පොහොර, හුණු, පීට් හෝ වෙනත් ද්‍රව්‍යයන් දමා තැබූ ගෝනි පිරිසිදු කර විකිණීම	500 0	750 0	1,000 0
67.	යන්ත්‍රානුසාරයෙන් සිමෙන්ති බ්ලොක් ගල් නිපදවීම	500 0	750 0	1,000 0

I වැනි තීරුව		II වැනි තීරුව		
අංකය	කර්මාන්තයේ ස්වභාවය	ස්ථානයේ වාර්ෂික වටිනාකම රුපියල්		
		රු. 750 නොඉක්මවන අවස්ථාවක උපරිම බදු මුදල රු. ශත	රු. 750 ඉක්මවන එහෙත් රු. 1,500 නොඉක්මවන අවස්ථාවක උපරිම බදු මුදල රු. ශත	රු. 1,500 ඉක්මවන අවස්ථාවක උපරිම බදු මුදල රු. ශත
<b>අප්‍රසන්න හා අන්තරාදායක වෙළඳාම්</b>				
1.	ලොන්ඩරියක් පවත්වාගෙන යාම	500 0	750 0	1,000 0
2.	රතිඤ්ඤා නිපදවීම	500 0	750 0	1,000 0
3.	බැටරි වාජ් කරන ස්ථානයක් සඳහා	500 0	750 0	1,000 0
4.	වැල්ඩින් කිරීම හෝ ශ්‍රිල් වැඩපලක් පවත්වාගෙන යාම	500 0	750 0	1,000 0
5.	මෝටර් රථ අලුත්වැඩියා කිරීම	500 0	750 0	1,000 0
6.	මෝටර් වාහන සේවා කිරීමේ ස්ථානයක් පවත්වාගෙන යාම	500 0	750 0	1,000 0
7.	බෙලෙක් වැඩ කිරීමේ ස්ථානයක් පවත්වාගෙන යාම	500 0	750 0	1,000 0
8.	මෝටර් වාහන බොඩි ගැසීමේ ගරාජයක් පවත්වාගෙන යාම	500 0	750 0	1,000 0
9.	ස්නැක් බාර් එකක් පවත්වාගෙන යාම	500 0	750 0	1,000 0
10.	ටේලර් සාප්පුවක් පවත්වාගෙන යාම	500 0	750 0	1,000 0
11.	බාබර් සාප්පුවක් පවත්වාගෙන යාම	500 0	750 0	1,000 0
12.	සිමෙන්ති ගබඩා කිරීම හා විකිණීම	500 0	750 0	1,000 0
13.	නරක් විය හැකි ආහාර ද්‍රව්‍ය, කුළු බඩු තොග වශයෙන් ගබඩාකර පවත්වාගෙන යාම	500 0	750 0	1,000 0
14.	යතුරු පැදි අලුත්වැඩියාව	500 0	750 0	1,000 0
15.	යකඩ භාණ්ඩ නිෂ්පාදනය	500 0	750 0	1,000 0
16.	විද්‍යුත් ලෝහ ආලේපනය	500 0	750 0	1,000 0
17.	තෙල් හෝ සත්ත්ව මේද නිපදවීම	500 0	750 0	1,000 0
18.	මෝර තෙල් සකස් කිරීම	500 0	750 0	1,000 0
19.	බෝට්ටු තැනීම	500 0	750 0	1,000 0
20.	බැටරි විද්‍යුත් ආරෝපනය කිරීම හෝ අලුත්වැඩියා කිරීම	500 0	750 0	1,000 0
21.	යන්ත්‍රානුසාරයෙන් ලෝහ කුඩු කිරීම	500 0	750 0	1,000 0
22.	කෘමිනාශක, දිලීර නාශක, පැළෑටි නාශක හෝ පලිබෝධ නාශක නිපදවීම හෝ නැවත පිරවීම	500 0	750 0	1,000 0
23.	විෂබීජ නාශක නිපදවීම	500 0	750 0	1,000 0
24.	මදුරු දඟර නිපදවීම	500 0	750 0	1,000 0

**කුලියාපිටිය ප්‍රාදේශීය සභාව**

**2023 වර්ෂය සඳහා වාහන හා සතුන් පිළිබඳ බදු පැනවීම**

කුලියාපිටිය ප්‍රාදේශීය සභාව විසින් 2022 වර්ෂයේ අගෝස්තු මස 10 වැනි දින පවත්වන ලද සභා රැස්වීමේදී තීරණ අංක 5-1-vi යටතේ පහත දැක්වෙන යෝජනාව සභා සම්මත කරන ලද බව මහජනතාව වෙත මෙයින් නිවේදනය කරනු ලැබේ.

ඒ අනුව කුලියාපිටිය ප්‍රාදේශීය සභා බල ප්‍රදේශය තුළ මේ බද්දට යටත් වන කිසියම් වාහනයක් හෝ සතෙකු තබා ගන්නා සෑම තැනැත්තෙකු ම විසින්, එකී වාහනය හෝ සතා තමන් භාරයේ තබා ගන්නා දින ගණන දින තිහක් සම්පූර්ණ වූ වහාම 2023 වර්ෂය සඳහා වන මෙම බද්ද කුලියාපිටිය ප්‍රාදේශීය සභාව වෙත ගෙවිය යුතු බවත් වැඩිදුරටත් නිවේදනය කරනු ලැබේ.

ඊ. එම්. විජයසිරි ඒකනායක,  
සභාපති,  
කුලියාපිටිය ප්‍රාදේශීය සභාව.

2022 වර්ෂයේ අගෝස්තු මස 10 වැනි දින,  
කුලියාපිටිය ප්‍රාදේශීය සභා කාර්යාලයේ දී ය.

**මහා සභා යෝජනාව - වාහන හා සතුන් පිළිබඳ බද්ද**

1987 අංක 15 දරන ප්‍රාදේශීය සභා පනතේ 147 වැනි වගන්තිය සමග කියවිය යුතු එකී පනතේ 148 වැනි වගන්තිය සහ හතර වන උපලේඛනයේ විධිවිධානවලින් ප්‍රාදේශීය සභාවලට ලැබී ඇති බලතල ප්‍රකාර කුලියාපිටිය ප්‍රාදේශීය සභා බල ප්‍රදේශය තුළ 2023 වර්ෂයේදී පහත උපලේඛනයේ I වන තීරුවේ සඳහන් කිසියම් වාහනයක් හෝ සතෙකු තබා සන්නකයේ තබා ගන්නා සෑම තැනැත්තෙකු මතම, එහි II වන තීරුවේ අනුරූපිත සටහනෙහි නිරූපිත බද්දක් 2023 වර්ෂය සඳහා පනවා අය කිරීමට කුලියාපිටිය ප්‍රාදේශීය සභාව යොජනා කරන්නීය.

**උපලේඛනය**

**I වැනි තීරුව**

**II වැනි තීරුව  
රු. ගන**

1.(i). මෝටර් රථයක්, මෝටර් ට්‍රයිකාරයක්, මෝටර් ලොරියක්, මෝටර් බයිසිකලයක්, කරත්තයක්, ජීන් රික්ෂෝවක්, බයිසිකලයක්, හෝ ට්‍රයිසිකලයක් නොවන සෑම වාහනයක් සඳහා	25 0
(ii) සෑම බයිසිකලයක් හෝ ට්‍රයිසිකලයක් හෝ බයිසිකල් කාරයක් හෝ බයිසිකල් කරත්තයක් සඳහා (අ) වෙළෙඳ කාර්යයක් සඳහා යොදවන්නේ නම්	18 0
ඈ වෙළෙඳ නොවන කාර්යයක් සඳහා යොදවන්නේ නම්	4 0
(iii) සෑම කරත්තයක් සඳහා	20 0
(iv) සෑම අත් කරත්තයක් සඳහා	10 0
(v) සෑම රික්ෂෝවක් සඳහා	7 50
(vi) සෑම අශ්වයෙකු, පෝතියෙකු හෝ කොටඵවෙකු සඳහා	15 0
(vii) සෑම ඇතෙකු සඳහා	50 0

2. විශ්කම්භය අගල් 26 නොඉක්මවන රෝද සහිත ළමා වාහන, චිල්බැරෝ, හුදෙක් පෞද්ගලික ස්ථානවල පමණක් වෙළෙඳ කාර්යය සඳහා යොදවන අත් කරත්ත සහ වෙළෙඳ කාර්ය සඳහා නොයොදවන අත් කරත්ත ඉහත ගෙවීමෙන් නිදහස් කෙරේ.

කුලියාපිටිය ප්‍රාදේශීය සභාව

විනෝද බදු අයකිරීම

කුලියාපිටිය ප්‍රාදේශීය සභාව විසින් 2022 අගෝස්තු මස 10 වැනි දින පවත්වන ලද සභා රැස්වීමේදී තීරණ අංක 5-1-vii යටතේ පහත දැක්වෙන යෝජනාව සභා සම්මත කරන ලද බව මහජනතාව වෙත මෙයින් නිවේදනය කරනු ලැබේ.

ඒ අනුව 2023 වර්ෂය සඳහා වන විනෝද බද්ද එකී බල ප්‍රදේශයේ එකී බද්දට යටත් මහජනතාව කුලියාපිටිය ප්‍රාදේශීය සභාව වෙත ගෙවිය යුතු බවත් වැඩි දුරටත් නිවේදනය කරනු ලැබේ.

ඊ. එම්. විජයසිරි ඒකනායක,  
සභාපති,  
කුලියාපිටිය ප්‍රාදේශීය සභාව.

2022 වර්ෂයේ අගෝස්තු මස 10 වැනි දින,  
කුලියාපිටිය ප්‍රාදේශීය සභා කාර්යාලයේ දී ය.

මහා සභා යෝජනාව - විනෝද බදු

267 වන අධිකාරිය වන විනෝද බදු ආඥාපනතේ කාර්ය සඳහා අදාළ වන කිසියම් විනෝද කටයුත්තක් කුලියාපිටිය ප්‍රාදේශීය සභා බල ප්‍රදේශය තුළ සිදු කරන සෑම තැනැත්තෙකුගෙන්, එම විනෝද කටයුත්ත -

- (අ) සිනමා දර්ශනයක් වන විට ඒ සඳහා ඇතුළත් කරගන්නා තැනැත්තන්ගෙන් අයකර ගන්නා මුදල් ප්‍රමාණයෙන් සියයට හතයි දශම පහක (7.5%) ප්‍රමාණයකට සමාන මුදලක් ද; සහ
- (ආ) වෙනත් විනෝද කාර්යයක් වන විට ඒ සඳහා ඇතුළත් කර ගන්නා තැනැත්තන්ගෙන් අයකර ගන්නා මුදල් ප්‍රමාණයෙන් සියයට දහයක (10%) ප්‍රමාණයට සමාන මුදලක්ද,

ඉහත කී විනෝද බදු ආඥාපනතේ 2 වන වගන්තියෙන් පළාත් පාලන ආයතනවලට ලැබී ඇති බලතල ප්‍රකාර, විනෝද බද්ද වශයෙන් පනවා අයකර ගත යුතු බවට කුලියාපිටිය ප්‍රාදේශීය සභාව යෝජනා කරන්නී ය.

09 - 144/7

කුලියාපිටිය ප්‍රාදේශීය සභාව

ඉඩම් විකිණීම මත බදු අය කිරීම

කුලියාපිටිය ප්‍රාදේශීය සභාව විසින් 2022 අගෝස්තු මස 10 වැනි දින පවත්වන ලද සභා රැස්වීමේදී තීරණ අංක 5-1-viii යටතේ පහත දැක්වෙන යෝජනාව සභා සම්මත කරන ලද බව මහජනතාව වෙත මෙයින් නිවේදනය කරනු ලැබේ.

ඒ අනුව 2023 වර්ෂය සඳහා වන ඉඩම් විකිණීම මත වන බද්ද සභා බල ප්‍රදේශයේ එකී බද්දට යටත් මහජනතාව කුලියාපිටිය ප්‍රාදේශීය සභාව වෙත ගෙවිය යුතු බවත් වැඩි දුරටත් නිවේදනය කරනු ලැබේ.

ඊ. එම්. විජයසිරි ඒකනායක,  
සභාපති,  
කුලියාපිටිය ප්‍රාදේශීය සභාව.

2022 වර්ෂයේ අගෝස්තු මස 10 වැනි දින,  
කුලියාපිටිය ප්‍රාදේශීය සභා කාර්යාලයේ දී ය.

මහා සභා යෝජනාව - ඉඩම් විකිණීම මත ගාස්තු අය කිරීම

1987 අංක 15 දරන ප්‍රාදේශීය සභා පනතේ 154 (1) වගන්තිය යටතේ කුලියාපිටිය ප්‍රාදේශීය සභා සීමාව තුළ යම් ඉඩමක් වෙන්දේසිකරුවකු හෝ ඔහුගේ සේවකයකු හෝ තැරැව්කරුවකු හෝ නියෝජිතයකු විසින් ප්‍රසිද්ධ වෙන්දේසියේ හෝ අන් ආකාරයකින් විකුණනු ලබන අවස්ථාවක ඒ ඉඩම් විකිණීමෙන් ලැබෙන මුදලින් 1%කට සමාන බද්දක් විකුණුම්කරුවෙකු හෝ සේවකයෙකු හෝ වෙන්දේසිකරුවෙකු හෝ ඔහුගේ අනුනියෝජිතයෙකු විසින් කුලියාපිටිය ප්‍රාදේශීය සභාවට ගෙවිය යුතු බවට කුලියාපිටිය ප්‍රාදේශීය සභාව යෝජනා කරන්නීය.

09 - 144/8

**කුලියාපිටිය ප්‍රාදේශීය සභාව**

**දේපළ අයිතිය මාරු කිරීම පිළිබඳ ගාස්තු පැනවීම**

කුලියාපිටිය ප්‍රාදේශීය සභාව විසින් 2022 වර්ෂයේ අගෝස්තු 10 වැනි දින පවත්වන ලද සභා රැස්වීමේදී තීරණ අංක 5.1.ix යටතේ පහත දැක්වෙන යෝජනාව සභා සම්මත කරන ලද බව මහජනතාව වෙත මෙයින් නිවේදනය කරනු ලැබේ.

ඒ අනුව 2023 වර්ෂය සඳහා වන දේපළ අයිතිය මාරු කිරීම සඳහා වන ගාස්තුව සභා බල ප්‍රදේශයේ එකී ගාස්තුවට යටත් මහජනතාව කුලියාපිටිය ප්‍රාදේශීය සභාව වෙත ගෙවිය යුතු බවත් වැඩිදුරටත් නිවේදනය කරනු ලැබේ.

ඊ. එම්. විජයසිරි ඒකනායක,  
සභාපති,  
කුලියාපිටිය ප්‍රාදේශීය සභාව.

2022 වර්ෂයේ අගෝස්තු 10 වැනි දින,  
කුලියාපිටිය ප්‍රාදේශීය සභා කාර්යාලයේ දී ය.

**මහා සභා යෝජනාව - දේපළ අයිතිය මාරු කිරීම පිළිබඳ ගාස්තු පැනවීම**

අංක 1987 අංක 15 දරන ප්‍රාදේශීය සභා පනතට අනුව යම්කිසි දේපළක අයිතිය මාරු කිරීමේදී එහි වටිනාකම අනුව පහත පරිදි ගාස්තු පනවා අය කිරීමට කුලියාපිටිය ප්‍රාදේශීය සභාව යෝජනා කරන්නීය.

දේපළ වටිනාකම	රු. ශත
රු. 50,000 හෝ ඊට අඩු	50 0
රු. 50,001 සිට 100,000 දක්වා	100 0
රු. 100,001 සිට 500,000 දක්වා	250 0
රු. 500,001 සිට 1,000,000 දක්වා	500 0
රු. 1,000,000ට වැඩි	1,000 0

09 - 144/9

**කුලියාපිටිය ප්‍රාදේශීය සභාව**

**2023 වර්ෂය සඳහා සංවර්ධනය නොකළ ඉඩම් මත බදු පැනවීම**

කුලියාපිටිය ප්‍රාදේශීය සභාව විසින් 2022 වර්ෂයේ අගෝස්තු 10 වැනි දින පවත්වන ලද සභා රැස්වීමේදී තීරණ අංක 5.1.X යටතේ පහත දැක්වෙන යෝජනාව සභා සම්මත කරන ලද බව මහජනතාව වෙත මෙයින් නිවේදනය කරනු ලැබේ.

ඒ අනුව 2023 වර්ෂය සඳහා වන සංවර්ධනය නොකළ ඉඩම් සඳහා වන බද්ද සභා බල ප්‍රදේශයේ එකී බද්දට යටත් මහජනතාව කුලියාපිටිය ප්‍රාදේශීය සභාව වෙත ගෙවිය යුතු බවත් වැඩි දුරටත් නිවේදනය කරනු ලැබේ.

ඊ. එම්. විජයසිරි ඒකනායක,  
සභාපති,  
කුලියාපිටිය ප්‍රාදේශීය සභාව.

2022 වර්ෂයේ අගෝස්තු 10 වැනි දින,  
කුලියාපිටිය ප්‍රාදේශීය සභා කාර්යාලයේ දී ය.

**මහා සභා යෝජනාව - සංවර්ධනය නොකළ ඉඩම් සඳහා වන බදු පැනවීම**

“1987 අංක 15 දරන සභා පනතේ 153 වන වගන්තියේ (1) වන උපවගන්තිය අනුව ප්‍රාදේශීය සභාවට ලැබී ඇති බලතල ප්‍රකාර, කුලියාපිටිය ප්‍රාදේශීය සභා බල ප්‍රදේශය ඇතුළත පිහිටි ගොඩනැගිලි ඉදිකිරීමට හෝ ස්ථාවර නැතහොත් නීතිපතා ගොවිතැන් කිරීමට සුදුසු යම් ඉඩමක,

1. ගොඩනැගිලි කිසිවක් ඉදිකර නොමැති නම්; හෝ
2. ඒ ඉඩම විධිමත් ලෙස හෝ නිත්‍ය ලෙස වගා කිරීමට යටත් කර නොමැති විටක, හෝ
3. ඒ ඉඩමේ ඉදිකර ඇති ගොඩනැගිලිවලට ඇත්ත වශයෙන්ම යටවී ඇති බිම් ප්‍රමාණය සහ

ඒ ඉඩමේ සම්පූර්ණ බිම් ප්‍රමාණය අතර ඇති අනුපාතය 1/20ට වඩා අඩුවන්නේ නම්,

එකී ඉඩම, සංවර්ධනය නොකළ ඉඩමක් වශයෙන් සැලකීමට සහ එවැනි සංවර්ධනය නොකළ ඉඩමක් වශයෙන් සැලකෙන ඉඩම් මත 2023 වර්ෂය සඳහා ඒ එක් එක් ඉඩමේ, භූමියේ ප්‍රාග්ධන අගයෙන් සියයට 0.1%ක වාර්ෂික බද්දක් පැනවීමටත්, එකී සංවර්ධනය නොකළ ඉඩම් මත බද්ද 2023 වර්ෂයේ අප්‍රේල් මස 30 වැනි දිනට පෙර කුලියාපිටිය ප්‍රාදේශීය සභාවට ගෙවිය යුතු බවට විධාන කළ යුතු යැයි යෝජනා කරමි.

09 - 144/10

**කුලියාපිටිය ප්‍රාදේශීය සභාව**

2023 වර්ෂය සඳහා සංචාරක මණ්ඩලයේ ලියාපදිංචි කර ඇත්තා වූ හා අනුමත කර ඇත්තා වූ හෝටලේ, ආපන ශාලා හා ලැගුම්හල්වලින් ගාස්තු අය කිරීම

කුලියාපිටිය ප්‍රාදේශීය සභාව විසින් 2022 වර්ෂයේ අගෝස්තු මස 10 වැනි දින පවත්වන ලද සභා රැස්වීමේදී තීරණ අංක 5.1.xi යටතේ පහත දැක්වෙන යෝජනාව සභා සම්මත කරන ලද බව මහජනතාව වෙත මෙයින් නිවේදනය කරනු ලැබේ.

ඒ අනුව 2023 වර්ෂය සඳහා සංචාරක මණ්ඩලයේ ලියාපදිංචි කර ඇත්තා වූ හා අනුමත කර ඇත්තා වූ හෝටලේ, ආපන ශාලා හා ලැගුම්හල්වලින් ගාස්තු සභා බල ප්‍රදේශයේ එකී බද්දට යටත් මහජනතාව කුලියාපිටිය ප්‍රාදේශීය සභාව වෙත ගෙවිය යුතු බවත් වැඩි දුරටත් නිවේදනය කරනු ලැබේ.

ඊ. එම්. විජයසිරි ඒකනායක,  
සභාපති,  
කුලියාපිටිය ප්‍රාදේශීය සභාව.

2022 වර්ෂයේ අගෝස්තු 10 වැනි දින,  
කුලියාපිටිය ප්‍රාදේශීය සභා කාර්යාලයේ දී ය.

මහා සභා යෝජනාව - සංචාරක මණ්ඩලයේ ලියාපදිංචි කර ඇත්තා වූ හා අනුමත කර ඇත්තා වූ හෝටලේ, ආපනශාලා හා ලැගුම්හල්වලින් ගාස්තු අය කිරීම

1987 අංක 15 දරන ප්‍රාදේශීය සභා පනතේ 149 වැනි වගන්තිය යටතේ කුලියාපිටිය ප්‍රාදේශීය සභා සීමාව තුළ යම් හෝටලයක්, ආපන ශාලාවක් හෝ ලැගුම් ශාලාවක් වශයෙන් පාවිච්චි කරනු ලබන්නා වූ ද, ඒ හෝටලය, ආපන ශාලාව හෝ ලැගුම්හල (1968 අංක 14 දරන සංචාරක පනතේ කාර්යය සඳහා) ලංකා සංචාරක මණ්ඩලයේ ලියාපදිංචි කර ඇත්තා වූ අවස්ථාවක එම හෝටලය, ආපන ශාලාව හෝ ලැගුම්හල එම වර්ෂයට පෙර වූ වර්ෂය සඳහා වූ ලැබීම්වලින් සියයට එකක් (1%) ගාස්තුවක් එම හෝටලය, ආපන ශාලාව හෝ ලැගුම්හල පවත්වාගෙන යනු ලබන අය විසින් කුලියාපිටිය ප්‍රාදේශීය සභාව වෙත 2023 මාර්තු මස 31 වැනි දිනට පෙර ගෙවිය යුතු බවත් එම හෝටලය, ආපන ශාලාව හෝ ලැගුම්හල ක්‍රියාත්මක වන පළමු අවුරුද්ද වන විට එම ස්ථානය වාර්ෂික වටිනාකම අනුව නියම කරනු ලබන ගාස්තුවක් පනවා අය කිරීමට කුලියාපිටිය ප්‍රාදේශීය සභාව යෝජනා කරන්නීය.

09 - 144/11

**කුලියාපිටිය ප්‍රාදේශීය සභාව**

2023 වර්ෂය සඳහා සංචාරක වෙළෙඳාම පිළිබඳ ගාස්තු පැනවීම

කුලියාපිටිය ප්‍රාදේශීය සභාව විසින් 2022 වර්ෂයේ අගෝස්තු 10 වැනි දින පවත්වන ලද සභා රැස්වීමේදී තීරණ අංක 5.1.xii යටතේ පහත දැක්වෙන යෝජනාව සභා සම්මත කරන ලද බව මහජනතාව වෙත මෙයින් නිවේදනය කරනු ලැබේ.



ඒ අනුව 2023 වර්ෂය සඳහා සංචාරක වෙළෙඳාම පිළිබඳ ගාස්තු පැනවීම සඳහා වන ගාස්තුව සහා බලප්‍රදේශයේ එකී බද්දට යටත් මහජනතාව කුලියාපිටිය ප්‍රාදේශීය සභාව වෙත ගෙවිය යුතු බවත් වැඩි දුරටත් නිවේදනය කරනු ලැබේ.

ඊ. එම්. විජයසිරි ඒකනායක,  
සභාපති,  
කුලියාපිටිය ප්‍රාදේශීය සභාව.

2022 වර්ෂයේ අගෝස්තු 10 වැනි දින,  
කුලියාපිටිය ප්‍රාදේශීය සභා කාර්යාලයේ දී ය.

**මහා සහායෝජනාව - 2023 වර්ෂයට සංචාරක වෙළෙඳාම පිළිබඳ ගාස්තු පැනවීම**

වයඹ පළාතේ පළාත් පාලන විෂය භාර ගරු අමාත්‍යතුමා විසින් සාදන ලදුව 2010.07.16 වැනි දින අංක 1663 දරන ශ්‍රී ලංකා ප්‍රජාතාන්ත්‍රික සමාජවාදී ජනරජයේ ගැසට් පත්‍රයේ පළකරන ලද 2011.01.18 වැනි දින වයඹ පළාත් සභා රැස්වීමේදී ස්ථිර කරන ලද බව 2011.04.28 වැනි දිනැති අංක 1703/18 දරන අති විශේෂ ගැසට් පත්‍රයේ ප්‍රකාශයට පත් කර ඇති සංචාරක වෙළෙඳාම් සම්බන්ධ අතුරු ව්‍යවස්ථාව කුලියාපිටිය ප්‍රාදේශීය සභා බල ප්‍රදේශය තුළ ක්‍රියාත්මක කළ යුතු බව එකී අතුරු ව්‍යවස්ථාව ප්‍රකාරව පහත උපලේඛනයේ සඳහන් ගාස්තු 2023 වර්ෂය සඳහා පනවා අය කළ යුතු යැයි කුලියාපිටිය ප්‍රාදේශීය සභාව යෝජනා කරන්නීය.

**උපලේඛන 01**

අ.නු. අංකය	ව්‍යාපාරයේ ස්වභාවය	ගාස්තුව		
		ස්ථානයේ වාර්ෂික වටිනාකම රුපියල්		
		රු. 750 නොඉක්මවන අවස්ථාවක	රු. 750 ඉක්මවන එහෙත් රු. 1,500 නොඉක්මවන අවස්ථාවක	රු. 1,500 ඉක්මවන අවස්ථාවක
		රු. ෩	රු. ෩	රු. ෩
1.	තැඹිලි කුරුම්බා වෙළෙඳාම	500 0	750 0	1,000 0
2.	කඩල, වඩේ, මුරුක්කු බයිටි පැකට් විකිණීම	500 0	750 0	1,000 0
3.	රෙදි අලෙවිය	500 0	750 0	1,000 0
4.	පාවහන් වෙළෙඳාම	500 0	750 0	1,000 0
5.	සාප්පු බඩු අලෙවිය	500 0	750 0	1,000 0
6.	මල්පැළ, එළවළු පැළ හා පළතුරු පැළ අලෙවිය	500 0	750 0	1,000 0
7.	පොත්, පත්තර වෙළෙඳාම	500 0	750 0	1,000 0
8.	ගොඩනැගිලි ද්‍රව්‍ය සැපයීම	500 0	750 0	1,000 0
9.	ධාන්‍ය වර්ග පැකට් කර විකිණීම	500 0	750 0	1,000 0
10.	එළවළු හා පළතුරු වෙළෙඳාම	500 0	750 0	1,000 0
11.	කෘත්‍රීම මල් අලෙවිය	500 0	750 0	1,000 0
12.	ජංගම බැංකු සේවා	500 0	750 0	1,000 0
13.	පහන්තිර, හඳුන්කුරු ඇතුළු පූජා භාණ්ඩ අලෙවිය	500 0	750 0	1,000 0
14.	ඔරලෝසු වෙළෙඳාම	500 0	750 0	1,000 0
15.	කරන්තවල පාන්, බනිස් අලෙවිය	500 0	750 0	1,000 0



කුලියාපිටිය ප්‍රාදේශීය සභාව

2023 වර්ෂයට ප්‍රචාරක දැන්වීම් බලපත්‍ර ගාස්තු පැනවීම

කුලියාපිටිය ප්‍රාදේශීය සභාව විසින් 2022 වර්ෂයේ අගෝස්තු 10 වැනි දින පවත්වන ලද සභා රැස්වීමේදී තීරණ අංක 5.1.xiii යටතේ පහත දැක්වෙන යෝජනාව සභා සම්මත කරන ලද බව මහජනතාව වෙත මෙයින් නිවේදනය කරනු ලැබේ.

ඒ අනුව 2023 වර්ෂය සඳහා ප්‍රචාරක දැන්වීම් බලපත්‍ර ගාස්තු පැනවීම සඳහා වන ගාස්තුව සභා බල ප්‍රදේශයේ එකී ගාස්තුවට යටත් මහජනතාව කුලියාපිටිය ප්‍රාදේශීය සභාව වෙත ගෙවිය යුතු බවත් වැඩි දුරටත් නිවේදනය කරනු ලැබේ.

ඊ. එම්. විජයසිරි ඒකනායක,  
සභාපති,  
කුලියාපිටිය ප්‍රාදේශීය සභාව.

2022 වර්ෂයේ අගෝස්තු 10 වැනි දින,  
කුලියාපිටිය ප්‍රාදේශීය සභා කාර්යාලයේ දී ය.

මහා සභා යෝජනාව - 2023 වර්ෂයට ප්‍රචාරක දැන්වීම් බලපත්‍ර ගාස්තු පැනවීම

පළාත් පාලන විෂයය භාර අමාත්‍යවරයා විසින් සාදා 1988 අගෝස්තු 23 දින අංක 520/7 දරන අති විශේෂ ගැසට් පත්‍රය මගින් ප්‍රකාශිත අතුරු ව්‍යවස්ථා මාලාවේ ප්‍රචාරක දැන්වීම් හා දෘෂ්‍ය පරිසරය පිළිබඳව අතුරු ව්‍යවස්ථාව පිළිගෙන ක්‍රියාත්මක කරන බවට කුලියාපිටිය ප්‍රාදේශීය සභාවේ 2000.05.04 වැනි දින මහ සභා රැස්වීමේ ඒකමතිකව සභා සම්මත කර 2000.07.14 දිනැති ගැසට් පත්‍රයේ ප්‍රකාශයට පත් කර ඇති හෙයින් එම අතුරු ව්‍යවස්ථා ප්‍රකාරව කුලියාපිටිය බල ප්‍රදේශයේ ප්‍රදර්ශනය කරනු ලබන ප්‍රචාරක දැන්වීම් සඳහා පහත උපලේඛනයේ ගාස්තුව අය කිරීමට කුලියාපිටිය ප්‍රාදේශීය සභාව යෝජනා කරන්නීය.

උපලේඛන 01

ප්‍රචාරක දැන්වීම් සඳහා බලපත්‍ර ගාස්තු - 2023 වර්ෂය සඳහා :	රු. ශත
1. එක් මසකට වැඩි මාස 03 කට අඩු කාල සීමාවක් සඳහා බැනර්, කටවුට් ප්‍රදර්ශනය කරනු ලබන ඕනෑම ප්‍රචාරක දැන්වීමක් සඳහා වර්ග අඩියකට	20 0
2. ස්ථිර දැන්වීම් පුවරු වර්ෂයක කාලයක් සඳහා වර්ග අඩියකට	100 0
3. තාවකාලික දැන්වීම් පුවරු මසක කාලයක් සඳහා වර්ග අඩියකට	50 0

09 - 144/13

කුලියාපිටිය ප්‍රාදේශීය සභාව

2023 වර්ෂයට තාවකාලික වෙළෙඳ කුටි, වෙළෙඳසැල් සඳහා ගාස්තු පැනවීම

කුලියාපිටිය ප්‍රාදේශීය සභාව විසින් 2022 වර්ෂයේ අගෝස්තු 10 වැනි දින පවත්වන ලද සභා රැස්වීමේදී තීරණ අංක 5.1.xiv යටතේ පහත දැක්වෙන යෝජනාව සභා සම්මත කරන ලද බව මහජනතාව වෙත මෙයින් නිවේදනය කරනු ලැබේ.

ඒ අනුව 2023 වර්ෂය සඳහා තාවකාලික වෙළෙඳ කුටි, වෙළෙඳ සැල් සඳහා බදු පැනවීම සඳහා වන ගාස්තුව සභා බල ප්‍රදේශයේ එකී ගාස්තුවට යටත් මහජනතාව කුලියාපිටිය ප්‍රාදේශීය සභාව වෙත ගෙවිය යුතු බවත් වැඩි දුරටත් නිවේදනය කරනු ලැබේ.

ඊ. එම්. විජයසිරි ඒකනායක,  
සභාපති,  
කුලියාපිටිය ප්‍රාදේශීය සභාව.

2022 වර්ෂයේ අගෝස්තු 10 වැනි දින,  
කුලියාපිටිය ප්‍රාදේශීය සභා කාර්යාලයේ දී ය.

**මහා සභා යෝජනාව - 2023 වර්ෂයට තාවකාලික වෙළඳ කුටි, වෙළඳසැල් සඳහා බදු පැනවීම**

2023 වර්ෂයට අදාළව කුලියාපිටිය ප්‍රාදේශීය සභා බල ප්‍රදේශයේ 01 වන උපලේඛනයේ සඳහන් වෙළෙඳකුටි සඳහා ගාස්තු පනවා අය කළ යුතු බවත්, 02 වන උපලේඛනයේ සඳහන් වෙළෙඳසැල් සඳහා ගාස්තු පනවා අය කළ යුතු බවත් කුලියාපිටිය ප්‍රාදේශීය සභාව යෝජනා කරන්නීය.

**උපලේඛන 01**

කුලියාපිටිය ප්‍රාදේශීය සභා බල ප්‍රදේශය තුළ ප්‍රචාරක කුටි සඳහා බලපත්‍ර ගාස්තු

එක් දිනකට	රු. 1,000 0
සතියකට	රු. 1,500 0
මසකට	රු. 3,000 0

**උපලේඛනය 02**

තාවකාලික වෙළඳසැල් බදු

උත්සව අවස්ථා සඳහා තාවකාලික වෙළෙඳ සැල්වලින් කුලියාපිටිය ප්‍රාදේශීය සභා බල ප්‍රදේශය තුළ පහත උපලේඛනයේ සඳහන් පරිදි ගාස්තු අය කිරීමට තීරණය කර ඇත.

	රු. ශත
1. වර්ග අඩි 1 සිට 5 දක්වා දිනකට	25 0
2. වර්ග අඩි 6 සිට 10 දක්වා දිනකට	50 0
3. වර්ග අඩි 11 සිට 15 දක්වා දිනකට	75 0
4. වර්ග අඩි 16 සිට 25 දක්වා දිනකට	100 0
5. වර්ග අඩි 26 සිට 50 දක්වා දිනකට	125 0
6. වර්ග අඩි 51 සිට 100 දක්වා දිනකට	150 0
7. වර්ග අඩි 101 සිට 150 දක්වා දිනකට	175 0
8. වර්ග අඩි 151 සිට 200 දක්වා දිනකට	200 0
9. වර්ග අඩි 201 සිට 300 දක්වා දිනකට	300 0
10. වර්ග අඩි 301 සිට 400 දක්වා දිනකට	400 0
11. වර්ග අඩි 401 සිට 500 දක්වා දිනකට	500 0
12. ඊට වැඩිවන සෑම අවස්ථාවකදී ම දිනකටම	700 0
13. අයිස්ක්‍රීම් බයිසිකලයක් සඳහා දිනකට	100 0
14. අයිස්ක්‍රීම් වෑන් රථයක් සඳහා දිනකට	500 0
15. ජංගම වෙළෙඳාම කඩ, රස කැවිලි සඳහා දිනකට	100 0
16. පෞද්ගලික රථගාලේ සඳහා දිනකට	750 0
17. පාපැදි හා යතුරුපැදි ආරක්ෂා කරන ස්ථාන සඳහා දිනකට	500 0

**කුලියාපිටිය ප්‍රාදේශීය සභාව**

2023 වර්ෂයට සපයනු ලබන සේවාවන් හා දේපල කුලියට දීම වෙනුවෙන් ගාස්තු අය කිරීම

කුලියාපිටිය ප්‍රාදේශීය සභාව විසින් 2022 වර්ෂයේ අගෝස්තු 10 වැනි දින පවත්වන ලද සභා රැස්වීමේදී තීරණ අංක 5.1.XV යටතේ පහත දැක්වෙන යෝජනාව සභා සම්මත කරන ලද බව මහජනතාව වෙත මෙයින් නිවේදනය කරනු ලැබේ.

ඒ අනුව 2023 වර්ෂය සඳහා සපයනු ලබන සේවාවන් හා දේපල කුලියට දීම වෙනුවෙන් වන ගාස්තුව සභා බල ප්‍රදේශයේ එකී ගාස්තුවට යටත් මහජනතාව කුලියාපිටිය ප්‍රාදේශීය සභාව වෙත ගෙවිය යුතු බවත් වැඩි දුරටත් නිවේදනය කරනු ලැබේ.

ඊ. එම්. විජයසිරි ඒකනායක,  
සභාපති,  
කුලියාපිටිය ප්‍රාදේශීය සභාව.

2022 වර්ෂයේ අගෝස්තු 10 වැනි දින,  
කුලියාපිටිය ප්‍රාදේශීය සභා කාර්යාලයේ දී ය.

**මහා සභා යෝජනාව - 2023 වර්ෂයට සපයනු ලබන සේවාවන් හා දේපල කුලියට දීම වෙනුවෙන් ගාස්තු අය කිරීම**

2023 වර්ෂය සඳහා කුලියාපිටිය ප්‍රාදේශීය සභා බල ප්‍රදේශය තුළ වත්කම් සඳහා 01 වන උපලේඛනයේ සඳහන් ගාස්තු ද, සේවා සඳහා 02 වන උපලේඛනයේ සඳහන් ගාස්තු ද පනවා අය කළ යුතු බවට කුලියාපිටිය ප්‍රාදේශීය සභාව යෝජනා කරන්නීය.

**උපලේඛනය 01**

අනු අංකය	දේපල	ගෙවිය යුතු ගාස්තු රු. ශ.
1.	මුදල් අය කරන සංදර්ශන/සේල් පැවැත්වීම සඳහා සභාව සතු ක්‍රීඩා භූමි බදු දීම දිනකට	3,000 0
	ආපසු ගෙවන අරුප තැන්පත් මුදල	5,000 0
2.	මුදල් අය නොකර වෙනත් කටයුතු සඳහා ක්‍රීඩා භූමි බදු දීම දිනකට	1,000 0
	ආපසු ගෙවන අරුප තැන්පත් මුදල	2,000 0
3.	සභාව සතු දේපල වෙළෙඳ කුටියක් පවත්වාගෙන යාමට දිනකට	500 0
4.	ප්‍රජා ශාලාව උත්සව සඳහා දිනකට විදුලි පහසුකම් සහිතව දීම	8,000 0
	ආපසු ගෙවන අරුප තැන්පත් මුදල	3,000 0
5.	ප්‍රජා ශාලාව සඳහා මුදල් අය නොකරන රැස්වීම්, සම්මන්ත්‍රණ, වැඩමුළු ආදියට දිනකට	5,000 0
	ආපසු ගෙවන අරුප තැන්පත් මුදල	2,000 0

**උපලේඛනය 02**

අනු අංකය	සේවා වර්ගය	ගෙවිය යුතු ගාස්තුව රු. ශ.
01.	වීටී ඊර්බා සහතිකයක් නිකුත් කිරීමේ ගාස්තුව	600 0
02.	ගොඩනැගිලි අයදුම්පත් ගාස්තු	200 0
03.	බැංකෝ යන්ත්‍රය සඳහා පැය 1 කට	6,500 0
04.	ගල් රෝල පැය 1ට (ලොකු)	6,300 0
05.	ගල්රෝල පැය 1ට (පොඩි)	4,100 0
06.	ලෝ බෙඩ් රථය (කි.මී. 50ක් ඇතුළත)	11,100 0
07.	චතුර බවුසරය 1 ක් සඳහා	2,500 0 + (170 x 1 කි මී.)
08.	ට්‍රැක්ටරය දිනකට	14,100 00

අනු අංකය	සේවා වර්ගය	ගෙවිය යුතු ගාස්තුව රු. ශ.
09.	ගලි බවිසරය ලෝඩ් 1 ක් සඳහා	1,500 0 + (260 x 1 කි.මී.) + 3,740
10.	ටෙන්ඩර් පෝරම ගාස්තු	ඉඩම් බදු දීම සඳහා 300 අනෙකුත් වත්කම් සඳහා -1,000 0
11.	ඉඩම් අනු බෙදුම් පෝරම ගාස්තු	250 0
12.	වෙනත් ඕනෑම සහතිකයක් නිකුත් කිරීම සඳහා ගෙවීම	500 0
13.	ගොඩනැගිලි ඉදිකිරීම සඳහා පෙරසැරි ගාස්තු	
	නේවාසිකව වර්ග අඩියකට	කොටසක් තනා ඇතිනම් -4 0 නව නිවසක් නම් -2 0
14.	ගොඩනැගිලි ඉදිකිරීම සඳහා පෙරසැරි ගාස්තු	කොටසක් තනා ඇතිනම් -6 0
	නේවාසික නොවන වර්ග අඩියකට	නව නිවසක් නම් -4 0
	නාප්ප/බැම් ඉදිකිරීම සඳහා පෙරසැරි ගාස්තු දික් අඩියකට	10 0
15.	ඉඩම් අනු බෙදුම් අනුමත කිරීමේ ගාස්තු	සංවර්ධන සැලසුමට -500 0 කට්ටි සැලසුමට -500 0
16.	අනුකූලතා සහතිකයක් නිකුත් කිරීමට	500 0
17.	දේපල අයිතිය වෙනස් කිරීමේ අයදුම්පත්	100 0
18.	වරිපනම් ලේඛනයට නම ඇතුළත් කිරීම	100 0
19.	පිඹුරුපත් අනුමත කිරීම	1,000 0
20.	ගොඩනැගිලි ඉල්ලුම්පත්‍රවල කාලය දීර්ඝ කිරීම වසරකට	200 0
21.	පරිසර බලපත්‍ර ගෙවීම	1,250 0
22.	සැපයුම්කරුවන් ලියාපදිංචි කිරීමේ ගාස්තු	500 0
23.	කොන්ත්‍රාත්කරුවන් ලියාපදිංචි කිරීමේ ගාස්තු	1,500 0
24.	අනතුරුදායක ගස් පරීක්ෂාව	ඉල්ලුම් පත් ගාස්තු -100 0 පරීක්ෂණ ගාස්තු -300 0
25.	දියර පොහොර ලීටර් 01 ක්	100 0
26.	දුරකතන කුළුණු ඉදිකිරීම සඳහා පෙරසැරි ගාස්තු	(1) උස මීටර් 5 - 50 දක්වා රු. 50,000 හා ඊට වැඩිවන සෑම මීටර් එකකට රු. 500 බැගින්  (2) සංවර්ධන කටයුතු සඳහා ආධාර රු. 200,000
27.	හිස් තාර බැරල් විකිණීම	300 0
28.	මෘත ශරීර තැම්පත් කිරීමේ ගාස්තු වර්ග අඩි 01	300 0
29.	සතිපොළ ගාස්තු දීම අඩි 01	21 50
30.	මෝටර් ග්‍රේඩරය සඳහා යන්ත්‍ර පැය 01කට	8,100 0

**කුලියාපිටිය ප්‍රාදේශීය සභාව**

**2023 වර්ෂය සඳහා වාහන නවතා තැබීමේ ගාස්තු අය කිරීම**

කුලියාපිටිය ප්‍රාදේශීය සභාව විසින් 2022 වර්ෂයේ අගෝස්තු 10 වැනි දින පවත්වන ලද සභා රැස්වීමේදී තීරණ අංක 5.1.xvi යටතේ පහත දැක්වෙන යෝජනාව සභා සම්මත කරන ලද බව මහජනතාව වෙත මෙයින් නිවේදනය කරනු ලැබේ.

ඒ අනුව 2023 වර්ෂය සඳහා වාහන නවතා තැබීම සඳහා වන ගාස්තුව සභා බල ප්‍රදේශයේ එකී බද්දට යටත් මහජනතාව කුලියාපිටිය ප්‍රාදේශීය සභාව වෙත ගෙවිය යුතු බවත් වැඩි දුරටත් නිවේදනය කරනු ලැබේ.

ඊ. එම්. විජයසිරි ඒකනායක,  
සභාපති,  
කුලියාපිටිය ප්‍රාදේශීය සභාව.

2022 වර්ෂයේ අගෝස්තු 10 වැනි දින,  
කුලියාපිටිය ප්‍රාදේශීය සභා කාර්යාලයේ දී ය.

**මහා සභා යෝජනාව - 2023 වර්ෂය සඳහා වාහන නවතා තැබීමේ ගාස්තු අයකිරීම**

2023 වර්ෂය සඳහා කුලියාපිටිය ප්‍රාදේශීය සභා බල ප්‍රදේශය තුළ වාහන නවතා තැබීමේ ගාස්තු අය කිරීම 01 වන උපලේඛනයේ සඳහන් ගාස්තු පනවා අය කළ යුතු බවට කුලියාපිටිය ප්‍රාදේශීය සභාව යෝජනා කරන්නීය.

**උපලේඛන 01**

අනු අංකය	එක් වරක් පමණක් ගෙවන ලියාපදිංචි ගාස්තුව රු. ශත	නවතා තැබීමේ වාර්ෂික ගාස්තුව රු. ශත
01. කුලී ක්‍රීරෝද රථ සඳහා	100 0	500 0
02. මගී ප්‍රවාහන බස් රථ නොවන කුලී වෑන් රථ සඳහා	100 0	700 0
03. යතුරු පැදි නවතා තැබීම	දිනක් සඳහා	20 0
04. පා පැදි නවතා තැබීම	දිනක් සඳහා	10 0
05. ක්‍රීඩිල්/ට්‍රැක්ටර් නවතා තැබීම	දිනක් සඳහා	30 0
06. ලොරි රථ/වෑන් රථ නවතා තැබීම	දිනක් සඳහා	50 0