



ශ්‍රී ලංකා ප්‍රජාතාන්ත්‍රික සමාජවාදී ජනරජයේ ගැසට් පත්‍රය

අංක 2,321 - 2023 පෙබරවාරි මස 24 වැනි සිකුරාදා - 2023.02.24

(රජයේ බලපැවැත්වූ ප්‍රසිද්ධ කරන ලදී)

IV(අ) වැනි කොටස - පළාත් පාලනය

(වෙන වෙනම ගොනු කර ගත හැකි පරිදි සෑම කොටසකට ම අයත් එක් එක් භාෂාවකට වෙන වෙනම පිටු අංක යොදා ඇත)

| | පිටුව | | | | | පිටුව | | | |
|----------------------------|-------|-----|-----|-----|--|-------|-----|-----|-----|
| තනතුරු- ඇබැර්තු | | ... | ... | — | පළාත් පාලන සභා ඡන්ද ආඥාපනත යටතේ දැන්වීම් | .. | ... | ... | — |
| විභාග, විභාග ප්‍රතිඵල ආදිය | ... | ... | ... | — | ආදායම් හා වියදම් පිළිබඳ ප්‍රකාශන | ... | ... | ... | — |
| බඩුබාහිරාදිය විකිණීම් | ... | ... | ... | — | අයවැය ලේඛන | ... | ... | ... | — |
| පළාත් පාලන නිවේදන | ... | ... | ... | 356 | දේපළ විකිණීම් | ... | ... | ... | — |
| අතුරු ව්‍යවස්ථා | ... | ... | ... | — | විවිධ දැන්වීම් | ... | ... | ... | 370 |

සතිපතා නිකුත් වන ගැසට් පත්‍රයෙහි පළකිරීම සඳහා භාරගනු ලබන දැන්වීම් පිළිබඳ වැදගත් නිවේදනයයි

ශ්‍රී ලංකා ප්‍රජාතාන්ත්‍රික සමාජවාදී ජනරජයේ ගැසට් පත්‍රයේ අවසන් පිටුවේ සෑම මාසයක ම මුල් සතියේ දී පළ කරන නිවේදන භාරගන්නා දිනයන් සහ වේලාවන් පිළිබඳව මින් අවධානය යොමු කරනු ලැබේ.

ගැසට් පත්‍රයේ පළ කිරීම සඳහා දැන්වීම් භාරගැනීම ගැසට් පත්‍රය පළකරනු ලබන දිනයට සති දෙකකට පෙර සිකුරාදා දිනයෙහි දහවල් 12 00 ට අවසන් කරනු ලැබේ. තනතුරු - ඇබැර්තු, විභාග, ටෙන්ඩර් සහ වෙන්දේසි පිළිබඳ දැන්වීම්වල අවසන් දින සහ වේලාවන් ඒ පිළිබඳව උනන්දුවක් දක්වන අයට ප්‍රමාණවත් කාල වේලාවක් ලැබෙන පරිදි යොදාගත යුතු බවට, සියලු ම දෙපාර්තමේන්තු, සංස්ථා සහ මණ්ඩල යනාදිය වගබලාගත යුතු බව මින් අවධාරණය කෙරේ. පළකිරීම සඳහා එවනු ලබන සෑම දැන්වීමක් ම තනි පැත්තේ පමණක් පැහැදිලිව පිටපත් කළ යුතු ය. නිරවද්‍යතාවය පිළිබඳව කරන විමසීම් සහ පැමිණිලි ගැසට් පත්‍රය පළ වූ දින සිට තෙමසකට පසුව භාරගනු නොලැබේ.

ගැසට් පත්‍රයේ පළ කරන සෑම දැන්වීමක් ම ගැසට් පත්‍රය පළකරනු ලබන දිනට සති දෙකකට පෙර එනම්, 2023 මාර්තු මස 17 වැනි දින පළකරන ගැසට් පත්‍රයේ දැන්වීම් 2023 මාර්තු මස 03 වැනි දින දහවල් 12 00ට හෝ ඊට පෙර කැපෑලෙන් හෝ ගෙනවිත් රජයේ මුද්‍රණාලයට භාරදිය යුතු ය.

2006 අංක 19 දරන ඉලෙක්ට්‍රොනික ගනුදෙනු පනත - 9 වැනි වගන්තිය

“යම් ප්‍රකාශනයක්, රීතියක්, නියෝගයක්, නියමයක්, අතුරු ව්‍යවස්ථාවක්, නිවේදනයක් හෝ වෙනත් කිසිවක් ගැසට් පත්‍රයේ පළ කළ යුතු බවට යම් පනතකින් හෝ නීති ප්‍රඥප්තියකින් විධිවිධාන සලස්වා ඇති අවස්ථාවක, ඒ රීතිය, නියෝගය, නියමය, අතුරු ව්‍යවස්ථාව, නිවේදනය හෝ වෙනත් දෙය ඉලෙක්ට්‍රොනික ස්වරූපයේ වන ගැසට් පත්‍රයක පළකරනු ලැබුවහොත් ඒ විධිවිධානය සම්පූර්ණ කර ඇත්නම් සේ සැලකිය යුතු ය.”

ගංගානි ලියනගේ,
රජයේ මුද්‍රණාලයාධිපති.

2023 ජනවාරි මස 02 වැනි දින,
කොළඹ 08,
රජයේ මුද්‍රණ දෙපාර්තමේන්තුවේ දී ය.



මෙම ගැසට් පත්‍රය www.documents.gov.lk වෙබ් අඩවියෙන් බාගත කළ හැක.

පළාත් පාලන නිවේදන

මහව ප්‍රාදේශීය සභාව

විනෝද බදු ආඥාපනත

1946 අංක 12 දරන විනෝද බදු ආඥාපනතේ 2(2) වගන්තිය යටතේ කරනු ලබන නිවේදනයයි

1984 අංක 37 දරන විනෝද බදු (සංශෝධන) පනතින් සංශෝධිත 1946 අංක 12 දරන විනෝද බදු ආඥාපනතේ ප්‍රකාශිත විනෝද බදු කටයුතු සඳහා අය කරනු ලබන ඇතුල්වීමේ ගාස්තුවෙන් 10% ක විනෝද බද්දක් පනවා අය කිරීමට 1946 අංක 12 දරන විනෝද බදු ආඥාපනතේ 2(1) වගන්තියේ සඳහන් විධිවිධාන ප්‍රකාරව මහව ප්‍රාදේශීය සභාව විසින් 2021 වර්ෂයේ ජුනි මස 22 වැනි දින මහ සභා තීරණ අංක 06/2021/43/05/04 යටතේ සම්මත කර ඇති යෝජනාව, වයඹ පළාතේ ආණ්ඩුකාරවර අද්මිරාල් ඔෆ් ද ෆීල්ඩ් වසන්ත කරන්තාගොඩ වන මම, 1946 අංක 12 දරන විනෝද බදු ආඥාපනතේ 2(2) වගන්තියේ විධිවිධාන අනුව මා වෙත පැවරී ඇති බලතල ප්‍රකාරව අනුමත කරන ලද බව මෙයින් නිවේදනය කරමි.

අද්මිරාල් ඔෆ් ද ෆීල්ඩ් වසන්ත කරන්තාගොඩ,
වයඹ පළාත් ගරු ආණ්ඩුකාරවර,
ආණ්ඩුකාරවර කාර්යාලය,
වයඹ පළාත.

2023 ජනවාරි මස 16 වැනි දින,
ආණ්ඩුකාරවර කාර්යාලයේ දී ය.

යෝජනාව

"1946 අංක 12 දරන විනෝද බදු ආඥාපනතේ 2 වන වගන්තියේ (1) වන උපවගන්තියෙන් පැවරී ඇති බලතල ප්‍රකාරව මහව ප්‍රාදේශීය සභාවේ පරිපාලන සීමා ඇතුළත වූ ප්‍රදේශයෙහි පවත්වනු ලබන, එකී ආඥාපනතේ විස්තර කර ඇති යම් විනෝද කටයුත්තකට ඇතුළු වීම පිණිස කරනු ලබන ගෙවීමකින් සියයට දහයට (10%) සමාන බද්දක් පනවා අයකළ යුතු යැයි ද, 1946 අංක 12 දරන විනෝද බදු ආඥාපනතේ 2 වන වගන්තියේ විධිවිධාන අනුව ගරු වයඹ පළාත් ආණ්ඩුකාරතුමාගේ අනුමැතිය යටතේ ගැසට් පත්‍රයේ පළ කිරීමටත්, පෙර කී ගැසට් පත්‍රය පල කරන මාසයට ඉක්බිතිව එළඹෙන මාසයේ පළමුවන දින සිට ක්‍රියාත්මක විය යුතු යැයි ද මහ සභාව යෝජනා කරන්නීය."

02-297

හලාවත ප්‍රාදේශීය සභාව

ගෝඝාතක ආඥාපනත (272 වැනි අධිකාරිය) යටතේ ගෝඝාතකාගාරයක් පවත්වාගෙන යාම වෙනුවෙන් විරෝධතා කැඳවීම

1987 අංක 15 දරන ප්‍රාදේශීය සභා පනතේ හා ගෝඝාතක ආඥාපනතේ (272 වැනි අධිකාරිය) 7(1) වගන්තිය යටතේ මෙහි පහත උපලේඛනයේ සඳහන් අය විසින් එම උපලේඛනයේ සඳහන් ස්ථානයේ දී මස් පිණිස එලහරක් ඝාතනය කිරීමේ ගෝඝාතකාගාරයක් පවත්වාගෙන යාම සඳහා 2023.03.01 දින සිට 2023.12.31 දින දක්වා කාලයට බලපත්‍ර ඉල්ලීම් කර ඇති බවත්, ඒ අනුව බලපත්‍ර නිකුත් කිරීම පිළිබඳව හලාවත ප්‍රාදේශීය සභා බලප්‍රදේශය තුළ පදිංචි යම් අයෙකු විරුද්ධ වන්නේ නම්, ඔහු හෝ ඇය විරුද්ධ වන්නේ කුමන කරුණක් නිසාද යන වග පිටපත් 02 කින් යුක්තව ලියවිල්ලක් මගින් මෙම දන්වීම ගැසට් පත්‍රයේ පළ වූ දින සිට දින 14ක් ඇතුළත මා වෙත ඉදිරිපත් කළ යුතු බව මෙයින් නිවේදනය කරනු ලැබේ.

ඩබ්. සරත් ද සිල්වා,
සභාපති,
හලාවත ප්‍රාදේශීය සභාව.

2023 පෙබරවාරි මස 10 වැනි දින,
හලාවත ප්‍රාදේශීය සභා කාර්යාලයේ දී ය.

උපලේඛනය

| ඉල්ලුම්කරුගේ නම | ගෝඝාතකාගාරය පිහිටි ස්ථානය | ස්වභාවය |
|-----------------|---|------------------------|
| හලාවත නගර සභාව | දුදුරු ඔය පැරණි ජල ටැංකිය අසල, හලාවත (අංක 402253 දරන පිඹුරු පතෙහි 20 කොටසින් දක්වා ඇති ඉඩම) | මස් පිණිස ඵලහරක් ඝාතනය |

02-298

කුලියාපිටිය ප්‍රාදේශීය සභාව

ගෝඝාතක ආඥාපනත (272 වැනි අධිකාරිය) යටතේ කරන දැනුම් දීමයි

මෙහි පහත දැක්වෙන උපලේඛනයේ නම සඳහන් වන අය විසින් ඔහුගේ නමට ඉදිරියෙන් සඳහන් කර ඇති ස්ථානයෙහි එළමස් අලෙවිසැලක් පවත්වාගෙන යාම සඳහා බලපත්‍රයක් ඉල්ලමින් අයදුම්පත්‍රයක් මා වෙත ඉදිරිපත් කර ඇති බවත් එම බලපත්‍රය නිකුත් කිරීම සම්බන්ධයෙන් කුලියාපිටිය ප්‍රාදේශීය සභා බල ප්‍රදේශය තුළ පදිංචි යම් අයකු විරුද්ධ වන්නේ නම් එසේ විරුද්ධ වීමට හේතුව ලිඛිතව පිටපත් දෙකකින් යුක්තව මෙම දැන්වීම ශ්‍රී ලංකා ප්‍රජාතාන්ත්‍රික සමාජවාදී ජනරජයේ ගැසට් පත්‍රයේ IV(ආ) කොටසේ පළවූ දින සිට දින 21 ක් ඇතුළත මා වෙත දන්වා එවිය යුතු බවත් ගෝඝාතක ආඥාපනතේ 272 වන අධිකාරියේ අංක 7(2) වන වගන්තිය යටතේ මෙයින් දැනුම් දෙමි.

උපලේඛනය

| ඉල්ලුම්කරුගේ නම හා ලිපිනය | ස්වභාවය | ඉදිකරන ස්ථානය |
|--|-----------------|--|
| ඒ. එච්. එම්. අසාර් ඉන්සාන් අංක 22, කෝන්ගොල්ල වත්ත, කරන්තිපිපල, කුලියාපිටිය | එළමස්, අලෙවිසැල | අංක 35032 සහ 2012/03/30 දිනැති ඔප්පුවේ සඳහන් කුරුණෑගල දිස්ත්‍රික්කයේ, කටුගම්පොල හත්පත්තුවේ, යටිකහ දකුණු කෝරළයේ බෝහිංගමුව පිහිටි පිඹුරු අංක 2354 හි ලොට් අංක 01 දරන මහනුගලන්ද ස්ටේට් නැමැති ඉඩම |

ආර්. ඩී. කලානී අමරජීව,
ලේකම්,
කුලියාපිටිය ප්‍රාදේශීය සභාව,
කුලියාපිටිය.

2023 පෙබරවාරි මස 10 වැනි දින.

02-305

සංශෝධනයයි

තවලම ප්‍රාදේශීය සභාව

1987 අංක 15 දරන ප්‍රාදේශීය සභා පනතේ 24 වන වගන්තිය ප්‍රකාරව දකුණු පළාතේ, ගාල්ල දිස්ත්‍රික්කයේ, තවලම ප්‍රාදේශීය සභාවේ 2022.12.20 වැනි දින පැවති මහ සභා රැස්වීමේ දී උපලේඛනයේ සඳහන් මාර්ග නාමය පහත පරිදි සංශෝධනය වූ බව තවලම ප්‍රාදේශීය සභාවේ ගරු සභාපති බන්දුල විජේසේකර මැතිතුමාගේ හා තවලම ප්‍රාදේශීය සභාවේ ගරු උපසභාපති ආනන්ද රත්නායක මැතිතුමාගේ යෝජනා ස්ථිරත්වයෙන් සභා සම්මත වූ බව මෙයින් ප්‍රකාශයට පත් කරනු ලැබේ.

බන්දුල විජේසේකර,
සභාපති,
තවලම ප්‍රාදේශීය සභාව.

මාර්ගයේ නම පහත පරිදි සංශෝධනය විය යුතුය.

| මාර්ගයේ නම | ග්‍රාම සේවා වසම | ආරම්භය | අවසානය | පළල (m) | දිග (m) |
|--|-----------------|----------------------------------|-------------------------|---------|---------|
| තවලම ආදානනාගාරය ඉදිරිපිට බිරියදොළ පාලම බිරියදොළ දිගේ දොළේ සිට දංවැලක් ඇතුළත මහ පොලොන්නිවිට දක්වා ගොස් බිරියදොළින් එගොඩ වී තවලම උප තැපැල් කාර්යාලය දක්වා මාර්ගය | තවලම උතුර | ජෙස්මින්වැලි ආදානනාගාරය ඉදිරිපිට | තවලම උප තැපැල් කාර්යාලය | 6.00 | 1.00 |

02-379

උඩුනුවර ප්‍රාදේශීය සභාව

1987 අංක 15 දරන ප්‍රාදේශීය සභා පනතේ 24(01) වැනි වගන්තිය යටතේ කරනු ලබන දැන්වීමයි

1987 අංක 15 දරන ප්‍රාදේශීය සභා පනතේ 24(01) වැනි වගන්තිය ප්‍රකාරව මධ්‍යම පළාතේ, මහනුවර දිස්ත්‍රික්කයේ, උඩුනුවර ප්‍රාදේශීය සභාව විසින් පහත සඳහන් උපලේඛනයේ දක්වා ඇති මංමාවත් උඩුනුවර ප්‍රාදේශීය සභාව සතු මංමාවත් වශයෙන් ප්‍රකාශයට පත් කරනු ලබන බව මෙයින් නිවේදනය කරනු ලැබේ.

මේ පිළිබඳව ප්‍රදේශයේ පොදු ජනතාව විසින් හෝ මංමාවත්වලට අදාළ ඉඩම්වල හිමිකරුවන් ලෙස අයත් ඉඩම් හිමිකරුවන් ලෙස හිමිකම් පාන පාර්ශවයන් හෝ යම් විරුද්ධත්වයක් පළකරන්නේ නම්, මෙම නිවේදනය ගැසට් පත්‍රයේ පළ වූ දිනයේ සිට එක් මාසයක් ඇතුළත තමන්ගේ අයිතිය නිවේදනය කිරීම ඔප්පු කිරීම සඳහා 1987 අංක 15 දරන ප්‍රාදේශීය සභා පනතේ 24(02) වැනි වගන්තිය ප්‍රකාරව ක්‍රියාකරන ලෙසට මෙයින් දැනුම් දෙනු ලැබේ. එසේ එවන ලිපි ලියාපදිංචි තැපෑලෙන් එවිය යුතුය.

02. මෙම කාල සීමාව තුළ මෙම නිවේදනය පිළිබඳ යම් විරුද්ධත්වයක් ඉදිරිපත් නොවූණහොත් උපලේඛනයේ සඳහන් මංමාවත් උඩුනුවර ප්‍රාදේශීය සභාව සතු මංමාවත් වශයෙන් පිළිගෙන පාලනය කරනු ලබන බව පොදු ජනතාවගේ දැන ගැනීම සඳහා මෙයින් ප්‍රකාශයට පත් කරනු ලැබේ.

ටී. එම්. ගාමිණී තෙන්නකෝන්,
සභාපති,
උඩුනුවර ප්‍රාදේශීය සභාව,
ගෙලිඔය.

2021 ජූලි මස 26 වැනි දින,
උඩුනුවර ප්‍රාදේශීය සභාවේ දී ය.

ලියාපදිංචි කළ යුතු මාර්ග

මිනිත්දෝරු සැලැස්ම සහිතව

| අනු. අංකය | ග්‍රාම නිලධාරී වසම | මාර්ගයේ නම | ආරම්භය | අවසානය | වම්පස පදිංචිකරුවන් | දකුණු පස පදිංචිකරුවන් | දිග | පළල |
|-----------|---------------------|--------------------------------|---|--|---|--|--|-----------------------|
| 01. | අංක 46, පල්ලුඹුර | වරකාවත්ත මාර්ගය I පටුමග | වරකාවේල්ල | කේ. ජී. ඇනාවතී යන අයගේ ඉඩම | කේ. ජී. නවරත්න කේ. ජී. අයි. යූ. ප්‍රේමදාස කේ. ජී. එස්. වන්දන කුමාර ජී. ඩී. එම්. රත්නදාස කේ. ජී. දයානන්ද ඩී. එම්. මුතුබණ්ඩා දිසානායක | ආර්. එන්. සෙනෙවිරත්න කේ. ජී. දයානන්ද කේ. ජී. අනුර නිශාන්ත එම්. එම්. ජී. දිල්වරක්කි නවරත්න එම්. එම්. ජී. රමේෂ් ප්‍රියංකර නවරත්න | මීටර් 85 | අඩි 08 |
| 02. | අංක 66 රංගොඩ | දියවරකාවත්ත -වලච්චත්ත පාර | ලොට් අංක 01 සිට | ලොට් අංක 04 | ඩී. ජී. ලක්ෂ්මන් දුනුතිලක ඩී. ජී. නර්ත් බණ්ඩාර දුනුතිලක ඩී. ජී. ජයරත්න ඩී. ජී. එස්. කේ. දුනුතිලක එස්. ඩී. විමලාවතී | ඒ. සීලවතී රාජපක්ෂගේ ඩී. ජී. මල්ලිකා දුනුතිලක ඩී. ජී. ලක්ෂ්මන් දුනුතිලක අයි. ජී. ඉන්ද්‍රානි විජේසේකර ජේ. ජී. එන්. බී. ගුණරත්න | A - B = 48m B - C = 82m B - D = 21m සම්පූර්ණ දිග 151m | අඩි 10 |
| 03. | අංක 45 දෙල්ග හසිරිය | මීගම්පිරිය පහළ පාර | දෙල්ගහසිරිය පන්සල පාරේ සිට | සඳහන් කර නොමැත | එම්. ජී. ප්‍රියන්ත කුමාර | යූ. ජී. කුමාරි මැණිකේ | අඩි 55 | අඩි 06 |
| 04. | අංක 54 අරත්තන | ගල්ලිදෙමිත්ත ඉඩමේ මාර්ග අංක 02 | ගල්ලිදෙමිත්ත පාලොස්ස ඩී. ජී. සේමපාල මයාගේ නිවස අසලින් | මලිදෙනිය ගෙදර- මුනින්ද්‍රදාස මයාගේ නිවස අසලින් | ජී. එම්. වන්දා කුමාරි ගුණරත්න කේ. එම්. වයලට් චිත්‍රලතා කේ. එම්. අමරතුංග ඩී. ජී. මානෙල් | සී. ජී. සේමපාල එම්. ජී. අමරතුංග කේ. ඩී. කේ. එම්. චිතානගේ බී. ඩී. ජී. මල්වත් ජයසූරිය වයි. එම්. සිරිපිතා ඩී. ජී. මුනින්ද්‍රදාස | මීටර් 106.89 | මධ්‍යන්ත පළල අඩි 12.5 |

T.B.S. Sangaradeniya
Registered Licensed Surveyor
 No. 61-A, Weralugasanga,
 Dabakotuwa,
 Kengalla.
 Reg. No. 19790243

PLAN No: 22261



- Reference**
- OL - Old Landmark
 - St - Stake
 - EP - Electric Post
 - CP - Cement Post
 - M - Mark
 - B - Bank
 - LF - Live Fence
 - IF - Iron Fence
 - BW - Boundary Wall
 - RW - Retaining Wall
 - Cul - Culvert
 - Road(PS) - Road(Pradeshiya Sabha)

Scale 1 : 1000

PLAN
 OF
WARAKAWATTA 1ST LANE
 Situated at

G.N.Division No. 46, Palkumbura
 Kotakedeniya Village

Within the Pradeshiya Sabha Limits of Udunuwara
 in Meda Palatha Korale of Udunuwara D.S.Division

KANDY DISTRICT - CENTRAL PROVINCE

Containing in Extent

| Lot No | Extent | | | | Remarks |
|--------|--------|----|----|------|--------------------------------------|
| | Hec. | A. | R. | P. | |
| 1 | 0.0232 | 0 | 0 | 9.17 | Road (8 Feet Road with 1 Feet Drain) |
| Total | 0.0232 | 0 | 0 | 9.17 | |

Length of "A" to "B" = 85m (279 Feet)

- 1) Survey as the Request of Owners of the Land in both Side of Road for Register in Udunuwara Pradeshiya Sabha
- 2) Boundaries pointed out by owners of the Land in both side of Road.

Surveyed on 25th of December 2022.

T.B.S. SANGARANDENIYA
 Registered Licensed Surveyor
 Reg. No. 19790243

අලුත් මාර්ගයක් සාදා ගැනීම සඳහා
 මෙම ප්‍රදේශයේ පවතින
 ස්ථම්භ සහ මාර්ග
 මැනීම සඳහා
 මෙම ප්‍රදේශයේ
 ස්ථම්භ සහ මාර්ග
 මැනීම සඳහා
 මෙම ප්‍රදේශයේ
 ස්ථම්භ සහ මාර්ග
 මැනීම සඳහා

T.B.S. Sangarandeniya
Registered Licensed Surveyor
No. 61-A, Weralugasanga,
Dabakotuwa,
Kengalla.
Reg. No. 19790243

PLAN No: 20499

Reference

- OL - Old Landmark
- St - Stake
- CP - Cement Post
- B - Bank
- LF - Live Fence
- RW - Retaining Wall
- Road(PS) - Road(Pradeshiya Sabha)

Scale 1 : 1000

PLAN

OF

DIYAWARAKAWA WATTA - WALAW WATTA ROAD

Situated at

G.N.Division No. 66, Rangoda

Rangoda Village

Within the Pradeshiya Sabha Limits of Udunuwara

in Meda Palatha Korale of Udunuwara D.S.Division

KANDY DISTRICT

CENTRAL PROVINCE

Containing in Extent

| Lot No | Extent | | | | Remarks |
|--------|--------|----|----|-------|----------------------|
| | Hec. | A. | R. | P. | |
| 1 | 0.0468 | 0 | 0 | 18.50 | Road (10 Feet width) |
| Total | 0.0468 | 0 | 0 | 18.50 | |

Length of "A" to "B" = 48m (157 Feet)
 Length of "B" to "C" = 82m (269 Feet)
 Length of "B" to "D" = 21m (69 Feet)
 Total Length of Road = 151m (495 Feet)

1) Survey as the Request of Owners of the Land in both Side of Road for Register in Udunuwara Pradeshiya Sabha

2) Boundaries pointed out by owners of the Land in both side of Road.


th
 Surveyed on 05 of March 2022

T.B.S. SANGARANDENIYA
 Registered Licensed Surveyor
 Reg. No: 19790243

අප්‍රේල් 10/2023 දින සිට පවත්වා ගන්නා ලද මෙහි
 සඳහා සහතික කළ බවට
 සනාථ කරමි
 ඉ. ජයරත්න
 ප්‍රධාන නිලධාරී
 රාජ්‍ය ප්‍රාදේශීය සභාව

ආර්.එස්.පතිරණ (එච්.එස්.අයි.) පිඹුරු අංකය. 3556

දිවයිනේ භූමිමාලිකා දෙපාර්තමේන්තුව,
 උසාවි කොමසාරිස් සහ තක්සේරුකරු,
 බෝතලාවිට,
 ගම්පොළ.
 දු.අංක: 0718062861



පරිමාණය 1 : 1000

මධ්‍යම පළාතේ

මහනුවර දිස්ත්‍රික්කයේ

උඩුනුවර ප්‍රාදේශීය ලේකම් කොට්ඨාසයේ

උඩුනුවර ප්‍රාදේශීය සභා සීමාව තුළ

අංක 540 අරත්තන ග්‍රාම නිලධාරී කොට්ඨාසයේ

අරත්තන ගමේ පිහිටි ගල්ලිදුමභිත්ත නැමති දුඛම

දුඛම ප්‍රතිසංස්කරණ කොමිෂන් සභාවේ අංක මහ/288/මහ1 යටතේ බලයෙන් මිනිස්පෝරු, ජ.ආර්.මාරන්දාවල මයා විසින් 1998 සැප්තැම්බර් මාසයේ දී මැන සාදන ලද අංක 2013-06 දරණ පිඹුරේ අංක නොයෙදූ මාර්ගය නැවත මැන මාර්ගී සලකුණු කර පෙන්වා සකස් කරන ලද පිඹුර

- දොමුව
 ග : මායිම් ගල
 ක : මායිම් කනුව(සීමාසහිත)
 ඉ : ඉවුර
 02-399 කළු : කම්බි වැට
 මාර්ග(ප්‍රාස) : මාර්ග(ප්‍රාදේශීය සභා)
 A : වැඩිකිලිය සහ තාන කාමරය

| කැබලි අංකය | ප්‍රමාණය | | | විවරණ කරුණු | |
|------------|----------|-------|----|-------------|--|
| | හෙක්. | අ.රැ. | ප. | | |
| 1 | 0.0431 | 0 | 0 | 17.04 | දුඛම ක් 2013-06 දරණ පිඹුරේ 7,8,9,10,11,12, සහ 13 හිමි කැබැලි සඳහා අංක නොයෙදූ ප්‍රවේශ මාර්ගය. දුඛම ප්‍රතිසංස්කරණ කොමිෂන් සභාව සතුව ඇතැයි දිග මීටර 106.89(අඩි 350 අගඹේ 6)යි, මධ්‍යස්ත පලල කැණුවත් සමග මීටර 3.8 (අඩි 12.5)යි] |

- සටහන:-
 මහනුවර දිස්ත්‍රික්ක දුඛම ප්‍රතිසංස්කරණ බල මණ්ඩලයේ කලාප සහකාර අධ්‍යක්ෂ හේ අංක මහ/08/01/උඩු/09 හා 2022.11.16 වන දින දරණ ලිපියේ දැන්වීම මත මෙම මාර්ගයේ මායිම් පෙන්වා මෙම පිඹුර සකස් කරන ලදී.
 මායිම් පෙන්වා දීම සහ මායිම් බලා ගැනීම පහත සඳහන් අය විසින් සිදුකරන ලදී.
 1.) දුඛම ප්‍රතිසංස්කරණ බල මණ්ඩලයේ කොමිෂන් සභාව නිලධාරී, පත්තිලියේ මනෝජ තරංග මයා
 2.) අරත්තන එසමේ ග්‍රාම නිලධාරී, එම්.සේ.එල්.අයි.ගුණරත්න මයා
 3.) උඩුනුවර ප්‍රාදේශීය සභාවේ කොමිෂන් සභා නිලධාරී, එම්.සී.තිලකරත්න මයා
 4.) දැවුලමල පොලිස් ස්ථානයේ උප පොලිස් පරීක්ෂක එච්.ඩබ්.පී.එන්.රත්නවීර මයා සහ පො.කො.එස්.ඒ.ඩබ්.ශ්‍රීදර්ශන(100074) මයා

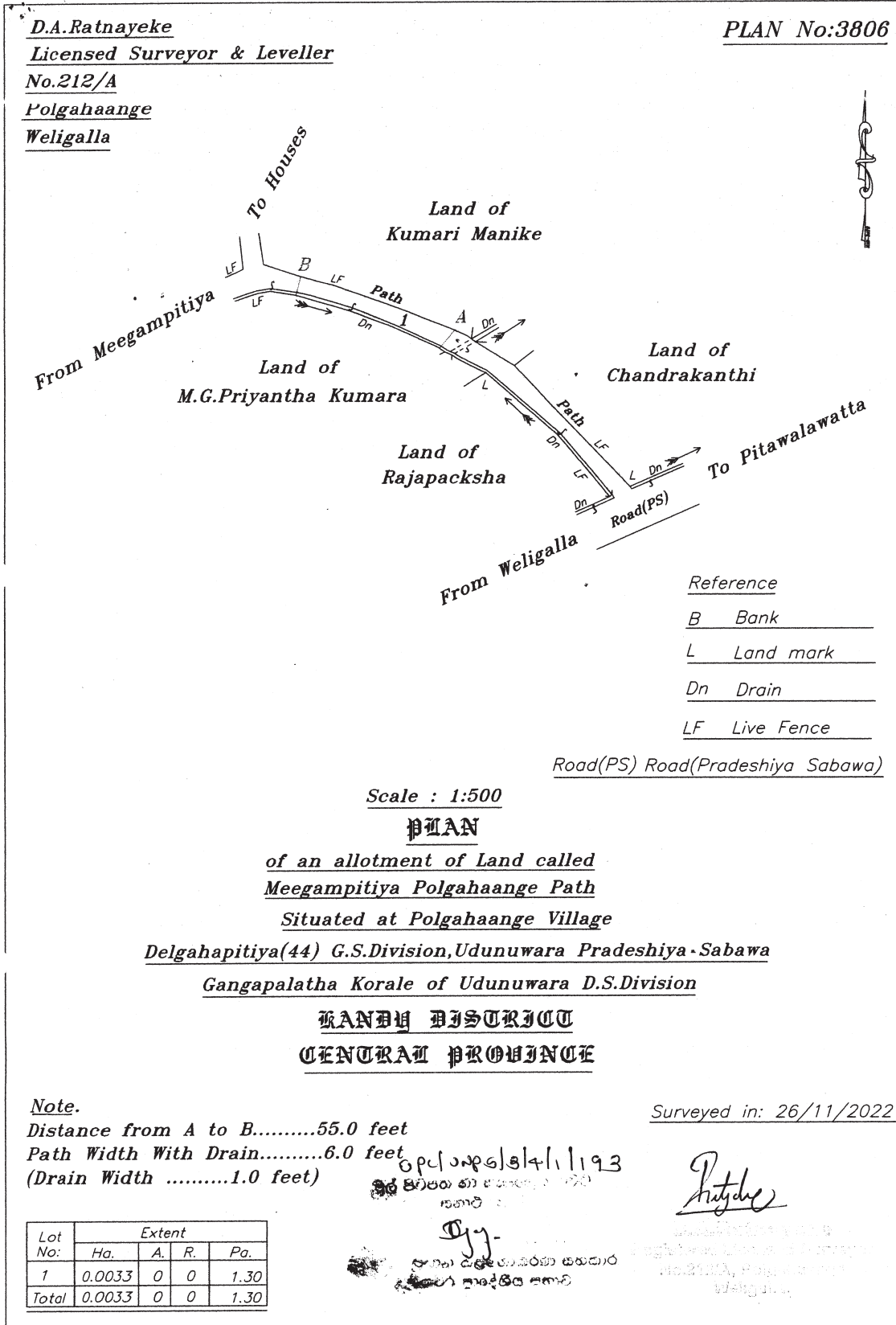
මැනීම කලේ : 2022 නොවැම්බර් මස 25 වන දින

(Signature)
 ආර්.එස්.පතිරණ (එච්.එස්.අයි.)
 දිවයිනේ භූමිමාලිකා දෙපාර්තමේන්තුව,
 2022.11.25

අලංකාරව පිටුපසට
 මුද්‍රණය කරනු ලබන පිටුව

ආර්.එස්.පතිරණ (එච්.එස්.අයි.)
 ඉලක්කම් මිනිස්පෝරු සහ පලමුකරු
 උසාවි කොමසාරිස් සහ තක්සේරුකරු
 බෝතලාවිට - ගම්පොළ
 ශ්‍රී.ප.අංකය: 19961044
 දු.අං. 071 8062861
 E-Mail: ranathunga.sp@gmail.com

(Signature)
 ආර්.එස්.පතිරණ (එච්.එස්.අයි.)



රඹෑව ප්‍රාදේශීය සභාව

දියුණු කළ ප්‍රදේශයක් වශයෙන් ප්‍රකාශයට පත් කිරීම

1987 අංක 15 දරන ප්‍රාදේශීය සභා පනතේ 134 වන වගන්තියේ (1) වන උපවගන්තියෙන් ප්‍රාදේශීය සභාවට ලැබී ඇති බලතල ප්‍රකාරව, රඹෑව ප්‍රාදේශීය සභාව විසින් 2021 මාර්තු මස 19 දින පවත්වන ලද සභා රැස්වීමේ දී තීරණ අංක 03 යටතේ රඹෑව ප්‍රාදේශීය සභාව සම්මත කරන ලද පහත සඳහන් යෝජනාවට එකී පනතේ ඉහත කී උපවගන්තියෙන් පළාත් පාලන සහකාර කොමසාරිස් වෙත ලැබී ඇති බලතල ප්‍රකාරව අනුරාධපුර පරිපාලන දිස්ත්‍රික්කයේ පළාත් පාලන සහකාර කොමසාරිස් ලෙස කටයුතු කරන මා විසින් අනුමැතිය දෙනු ලැබූ බවට මහජනතාව වෙත මෙයින් ප්‍රකාශයට පත් කරමි.

එල්. එච්. ඩී. ඉරෝෂනී,
සහකාර පළාත් පාලන කොමසාරිස්.

2022 නොවැම්බර් මස 28 වැනි දින,
අනුරාධපුර,
උතුරුමැද පළාත් පාලන සහකාර කොමසාරිස් කාර්යාලයේ දී.

යෝජනාව

1987 අංක 15 දරන ප්‍රාදේශීය සභා පනතේ 134 (1) උපවගන්තියෙන් ප්‍රාදේශීය සභාවට ලැබී ඇති බලතල ප්‍රකාර, රඹෑව ප්‍රාදේශීය සභා බල ප්‍රදේශය තුළ පිහිටියා වූ ද, පහත උපලේඛනයේ ඇතුළත් කර ඇති සිතියමෙන් හා ඒ සමග විස්තර කෙරෙන සීමාවන් ඇතුළත පිහිටියා වූ ද, ප්‍රදේශය/ප්‍රදේශ දියුණු කළ ප්‍රදේශයක් වශයෙන් ප්‍රකාශයට පත් කිරීමටත්, මෙම යෝජනා සම්මතය සඳහා අනුරාධපුර දිස්ත්‍රික්කයේ සහකාර පළාත් පාලන කොමසාරිස්ගේ අනුමැතිය ලබා ගත යුතු බවටත් හා එකී ප්‍රදේශයේ පිහිටියා වූ සියලු නිශ්චල දේපළවල වාර්ෂික වටිනාකම තක්සේරු කිරීමටත්, එසේ තක්සේරු කරන ලද වාර්ෂික වටිනාකම මත වරිපනම් නියම කිරීමටත්, 1989 අංක 12 දරන පළාත්සභා (ආනුශංගික විධිවිධාන) පනතේ 2 වන වගන්තිය සමග කියවිය යුතු ඉහත කී ප්‍රාදේශීය සභා පනතේ 134 (1) උප වගන්තිය යටතේ උතුරු මැද පළාතේ පළාත් පාලන විෂය භාර අමාත්‍යවරයාගෙන් අනුමැතිය ඉල්ලා සිටිය යුතු යැයි, රඹෑව ප්‍රාදේශීය සභාව යෝජනා කරන්නීය.

උතුරු මැද පළාතේ, අනුරාධපුර දිස්ත්‍රික්කයේ රඹෑව ප්‍රාදේශීය සභා බල ප්‍රදේශය තුළ පිහිටි සිතියමින් දක්වා ඇති වර්ග කිලෝමීටර් 3.54ක යෝජිත ප්‍රදේශයේ භූගෝලීය බණ්ඩාංක වලින් දක්වා ඇති මායිම් පිළිබඳ උපලේඛනය හා සිතියම.

මායිම් පිළිබඳ උපලේඛනය

| | ඡ. පී. එස්. ලක්ෂ්‍ය | පිහිටීම | ඡ. පී. එස්. ලක්ෂ්‍ය | පිහිටීම |
|-------|---------------------|---------|---------------------|---------|
| උතුරට | 8.467102,80.526522 | වැව | 8.435501,80.494421 | කුඹුර |
| | 8.465458,80.528198 | කුඹුර | 8.435299,80.49411 | කුඹුර |
| | 8.46584,80.528166 | කුඹුර | 8.438976,80.49985 | කුඹුර |
| | 8.466137,80.527731 | කුඹුර | 8.448745,80.502073 | කුඹුර |
| | 8.466519,80.527034 | කුඹුර | 8.448686,80.501671 | කුඹුර |
| | 8.467272,80.525392 | වැව | 8.449005,80.502422 | කුඹුර |
| | 8.468058,80.524169 | වැව | 8.448708,80.502797 | කුඹුර |
| | 8.468885,80.522646 | වැව | 8.448198,80.502824 | කුඹුර |
| | 8.46948,80.521766 | වැව | 8.447825,80.502746 | කුඹුර |
| | 8.469925,80.5205 | කුඹුර | 8.447094,80.502441 | කුඹුර |
| | 8.470689,80.519813 | කුඹුර | 8.44676,80.502634 | කුඹුර |

| | ජී. පී. එස්. ලක්ෂ්‍ය | පිහිටීම | ජී. පී. එස්. ලක්ෂ්‍ය | පිහිටීම |
|-------------------|--------------------------|--------------------|----------------------|------------|
| උතුරට | 8.470159,80.51829 | කුඹුර | 8.445922,80.503196 | කුඹුර |
| | 8.470222,80.515887 | කුඹුර | 8.44572,80.503448 | කුඹුර |
| | 8.471178,80.514256 | කුඹුර | 8.445333,80.503808 | කුඹුර |
| | 8.444604,80.506547 | කුඹුර | 8.444818,80.504146 | කුඹුර |
| | 8.44524,80.505174 | කුඹුර | 8.445068,80.504677 | කුඹුර |
| | 8.444986,80.504015 | කුඹුර | 8.44519,80.505819 | කුඹුර |
| | 8.447405,80.50262 | කුඹුර | 8.444882,80.506248 | කුඹුර |
| | 8.446356,80.502861 | කුඹුර | 8.472514,80.513812 | කුඹුර |
| | 8.449073,80.502754 | කුඹුර | 8.5057869,80.5081619 | කුඹුර |
| | 8.439257,80.49917 | කුඹුර | 8.5057989,80.5078457 | කුඹුර |
| | 8.439087,80.498354 | කුඹුර | 8.5057989,80.5086503 | කුඹුර |
| | 8.437262,80.49814 | කුඹුර | 8.5051304,80.509058 | කුඹුර |
| | 8.436212,80.496395 | කුඹුර | 8.5043134,80.50997 | කුඹුර |
| | 8.435596,80.495579 | කුඹුර | 8.5036852,80.5106218 | කුඹුර |
| | 8.435459,80.495129 | කුඹුර | 8.5029637,80.5116088 | කුඹුර |
| | 8.435745,80.494957 | කුඹුර | 8.5023695,80.5123169 | කුඹුර |
| දකුණට | 8.434675,80.494275 | ඒ 20 පාර | 8.458391,80.516325 | කුඹුර |
| | 8.434732,80.494007 | අතුරු පාර | 8.458677,80.516819 | කුඹුර |
| | 8.434643,80.494582 | වැව් බැම්ම | 8.460004,80.518601 | අතුරු පාර |
| | 8.427263,80.503168 | | 8.460916,80.520533 | අතුරු පාර |
| | 8.434603,80.495066 | වැව් බැම්ම | 8.464227,80.523322 | අතුරු පාර |
| | 8.434842,80.495919 | වැව් බැම්ම | 8.464635,80.525408 | අතුරු පාර |
| | 8.435214,80.496863 | වැව් බැම්ම | 8.464911,80.526133 | අතුරු පාර |
| | 8.435489,80.49766 | වැව් බැම්ම | 8.465155,80.527168 | |
| | 8.435775,80.498636 | වැව් බැම්ම | 8.464959,80.528112 | |
| | 8.436131,80.499527 | වැව් බැම්ම | 8.434594,80.494842 | වැව් බැම්ම |
| | 8.43672,80.500373 | වැව් බැම්ම | 8.43469,80.495405 | වැව් බැම්ම |
| | 8.436847,80.501167 | | 8.43503,80.496413 | වැව් බැම්ම |
| | 8.427143,80.502619 | | 8.435369,80.497331 | වැව් බැම්ම |
| | 8.427398906,80.503580478 | | 8.435632,80.498136 | වැව් බැම්ම |
| | 8.457499,80.512452 | | 8.435934,80.499139 | වැව් බැම්ම |
| | 8.4582,80.513503 | කුඹුර | 8.436264,80.499852 | වැව් බැම්ම |
| 8.458401,80.51434 | කුඹුර | 8.436481,80.500163 | වැව් බැම්ම | |

| | ජී. පී. එස්. ලක්ෂ්‍ය | පිහිටීම | ජී. පී. එස්. ලක්ෂ්‍ය | පිහිටීම |
|-----------|----------------------|--|----------------------|-------------------------------|
| දකුණට | 8.448773,80.509248 | කුඹුර | 8.4999658,80.5126668 | |
| | 8.465233,80.52865 | කල්ලංචිය පාර මීටර් 730ක් ගිය පසු | 8.4984044,80.5126744 | |
| | 8.44594,80.509884 | අතුරු පාර සහ කුඹුර | 8.4978314,80.5123096 | කුඹුර |
| | 8.427843,80.503563 | | 8.4974706,80.5122453 | කුඹුර |
| | 8.42847,80.50337 | ජල ටැංකිය - අනුරාධපුර උතුර ජල සැපයුම් ව්‍යාපෘතිය | 8.4968976,80.5127495 | කුඹුර |
| | 8.429074,80.503262 | | 8.4961336,80.5127066 | |
| | 8.43003,80.503252 | | 8.495115,80.5125886 | |
| | 8.431176,80.503659 | | 8.4940433,80.5125671 | අතුරු පාර |
| | 8.43316,80.504528 | අතුරු පාර සහ කුඹුර | 8.493014,80.5125028 | |
| | 8.435018,80.504389 | කුඹුර | 8.491868,80.5122775 | |
| | 8.436886,80.505054 | කුඹුර | 8.4913143,80.5121594 | |
| | 8.437342,80.505537 | | 8.4903593,80.5119878 | |
| | 8.438234,80.506191 | | 8.4895635,80.5117088 | |
| | 8.439316,80.506782 | | 8.4889993,80.5115908 | ජනරාජන පාර - මීටර් 60 ගිය පසු |
| | 8.440472,80.507317 | | 8.4880442,80.5112797 | |
| | 8.442127,80.507617 | | 8.4874076,80.5110115 | |
| නැගෙනහිරට | 8.442584,80.507424 | | 8.4866329,80.5108613 | |
| | 8.442703,80.50732 | අතුරු පාර | 8.485731,80.5106789 | වාරිමාර්ග මාවත |
| | 8.443141,80.507417 | අතුරු පාර | 8.4847866,80.5103248 | |
| | 8.445356,80.509005 | කුඹුර | 8.4842878,80.5101853 | |
| | 8.443324,80.507835 | කුඹුර | 8.4833646,80.5102712 | |
| | 8443902,80.508077 | අතුරු පාර | 8.4826112,80.5103248 | අතුරු පාර |
| | 8.447437,80.509425 | | 8.4814652,80.5103785 | |
| | 8.449506,80.509393 | අතුරු පාර | 8.4807966,80.5103785 | අතුරු පාර - මීටර් 60 ගිය පසු |
| | 8.451098,80.509887 | මසාකා වෙළඳසැල පසුපස | 8.4803085,80.5108827 | වනමල්ගොල්ලැව පංසල |
| | 8.452426,80.510478 | | 8.4799796,80.5111402 | වනමල්ගොල්ලැව පංසල |
| | 8.453456,80.510403 | පාලම 143/1 RHS | 8.4795445,80.5113011 | කුඹුර |
| | 8.455727,80.511358 | කුඹුර | 8.4780625,80.5128496 | කුඹුර |
| | 8.457499,80.512452 | කුඹුර | 8.4774789,80.5134612 | අතුරු පාර |

| | ජ. පි. එස්. ලක්ෂ්‍ය | පිහිටීම | ජ. පි. එස්. ලක්ෂ්‍ය | පිහිටීම |
|-----------|----------------------|------------------------------|----------------------|---------------------|
| නැගෙනහිරට | 8.464879,80.528531 | | 8.4766059,80.5134572 | කුඹුර |
| | 8.473321,80.512883 | කුඹුර | 8.4763937,80.5131246 | කුඹුර |
| | 8.434681,80.504757 | කුඹුර | 8.4747913,80.5129422 | කුඹුර |
| | 8.5015256,80.5126346 | අතුරු පාර - මීටර් 50 ගිය පසු | | |
| | 8.448201,80.501372 | අතුරු පාර අසල කුඹුර | 8.442333,80.501762 | අතුරු පාර අසල කුඹුර |
| | 8.47334,80.512393 | | 8.442885,80.501633 | අතුරු පාර අසල කුඹුර |
| | 8.470583,80.510735 | කුඹුර | 8.443953,80.50136 | අතුරු පාර අසල කුඹුර |
| | 8.43453,80.50232 | කුඹුර | 8.44477,80.501242 | අතුරු පාර අසල කුඹුර |
| | 8.43655,80.501736 | අතුරු පාර | 8.446028,80.50114 | අතුරු පාර අසල කුඹුර |
| | 8.435712,80.502058 | අතුරු පාර | 8.446612,80.50122 | අතුරු පාර අසල කුඹුර |
| | 8.433365,80.502415 | වැව | 8.447471,80.501445 | |
| | 8.43276,80.502329 | වැව | 8.447917,80.501413 | අතුරු පාර අසල කුඹුර |
| | 8.431656,80.50235 | වැව | 8.446161,80.507203 | අතුරු පාර අසල කුඹුර |
| | 8.430913,80.502114 | වැව | 8.4753971,80.5124484 | කුඹුර |
| | 8.429809,80.502061 | වැව | 8.4757685,80.5120729 | කුඹුර |
| | 8.428886,80.502147 | වැව | 8.4777019,80.5121673 | |
| | 8.427854,80.502361 | වැව | 8.4792831,80.5102791 | කුඹුර |
| | 8.472724,80.512024 | කුඹුර | 8.4803442,80.5093778 | |
| | 8.471769,80.511574 | කුඹුර | 8.4817556,80.5091311 | |
| බස්නාහිරට | 8.46935,80.510479 | කුඹුර | 8.4824877,80.5090882 | අතුරු පාර |
| | 8.467482,80.511381 | කුඹුර | 8.48461,80.5090774 | |
| | 8.465826,80.511767 | කුඹුර | 8.4856712,80.5092813 | අතුරු පාර |
| | 8.464069,80.512057 | කුඹුර | 8.4867854,80.509689 | අතුරු පාර |
| | 8.461098,80.512035 | කුඹුර | 8.4877192,80.5099357 | අතුරු පාර |
| | 8.457596,80.511005 | කුඹුර | 8.4892366,80.5104078 | අතුරු පාර |
| | 8.455643,80.509997 | කුඹුර | 8.4907009,80.5108262 | |
| | 8.454741,80.50961 | කුඹුර | 8.492091,80.5112768 | |
| | 8.453669,80.509235 | | 8.4942908,80.511313 | |
| | 8.452616,80.509154 | | 8.4957445,80.5114632 | |
| | 8.451746,80.50894 | | 8.497559,80.511431 | අතුරු පාර |
| | 8.450844,80.508467 | | 8.49887,80.511751 | වැව |

| | ජී. පී. එස්. ලක්ෂ්‍ය | පිහිටීම | ජී. පී. එස්. ලක්ෂ්‍ය | පිහිටීම |
|-----------|----------------------|------------------------|----------------------|------------|
| බස්නාහිරට | 8.450016,80.508349 | | 8.497968,80.511751 | වැව |
| | 8.449082,80.508221 | | 8.4998143,80.5115364 | වැව |
| | 8.448244,80.507963 | | 8.5014166,80.5115686 | වැව |
| | 8.446641,80.507405 | කුඹුර | 8.5018517,80.5113433 | වැව් බැම්ම |
| | 8.447027,80.501343 | අතුරු පාර අසල කුඹුර | 8.5024989,80.5106244 | |
| | 8.445284,80.501208 | අතුරු පාර අසල කුඹුර | 8.5031462,80.5097661 | |
| | 8.443246,80.50153 | අතුරු පාර අසල කුඹුර | 8.5038253,80.5089293 | කුඹුර |
| | 8.440828,80.501873 | අතුරු පාර අසල කුඹුර | 8.5042391,80.5082641 | |
| | 8.440042,80.501766 | අතුරු පාර අසල කුඹුර | 8.5047166,80.5077384 | කුඹුර |
| | 8.441585,80.501869 | අතුරු පාර අසල කුඹුර | 8.5052896,80.5075882 | කුඹුර |

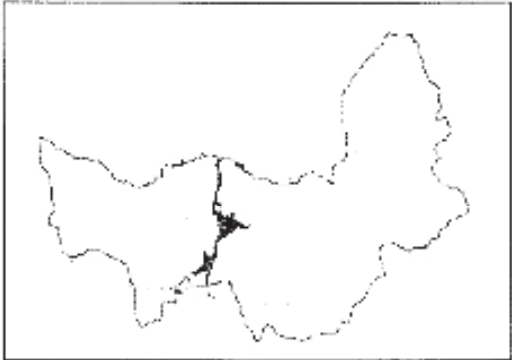
යෝජිත වරිපනම් ප්‍රදේශය දැක්වෙන දළ සිතියම රඹුව ප්‍රාදේශීය සභාව

විශේෂ ස්ථාන

- 1 ලීඳවැව හාදිය
- 2 ඉක්විහෙල්ලව වැව බෑම්ම අංශ
- 3 රත්මල්ගොඩවැව පාර කුඹුරු සීමාව
- 4 මිහින්තලා පාර රඹුව අවසන් සීමාව
- 5 රඹුව වන
- 6 පෙල්ලාකුලම් පාර ඇළ දක්වා
- 7 රඹුව ප්‍රා දේශීය සභාව
- 8 රඹුව ප්‍රා දේශීය ලේකම් කාර්යාලය
- 9 රඹුව මහ විහාර

A20 මාර්ගය

—— A9 මාර්ගය



1:37,000

විවිධ දැන්වීම්

බළන්ගොඩ නගර සභාව

බළන්ගොඩ නගර සභාවෙන් සපයනු ලබන සේවාවන් සඳහා ගාස්තු පැනවීම සංශෝධනය කිරීම - 2023 වර්ෂය

අංක 2309 හා 2022 දෙසැම්බර් මස 02 වැනි සිකුරාදා දින ශ්‍රී ලංකා ප්‍රජාතාන්ත්‍රික සමාජවාදී ජනරජයේ IV(ආ) පළාත් පාලනය කොටසේ පළ වූ තක්සේරු ලේඛනයට නම ඇතුළත් කිරීමේ ලියාපදිංචි ගාස්තුව සංශෝධනය කර බළන්ගොඩ නගර සභාව විසින් 2023 වර්ෂයේ පෙබරවාරි මස 14 වැනි දින පවත්වන ලද මහ සභා රැස්වීමේ තීරණ අංක 07:02:01 යටතේ පහත දැක්වෙන යෝජනාව සභා සම්මත කරන ලද බව මහජනතාව වෙත මෙයින් නිවේදනය කරනු ලබන අතර එය 2023.03.01 දින සිට ක්‍රියාත්මක වන බව වැඩිදුරටත් නිවේදනය කරනු ලැබේ.

එම්. ටී. එම්. රුමි,
සභාපති,
බළන්ගොඩ නගර සභාව.

2023 පෙබරවාරි මස 15 වැනි දින,
බළන්ගොඩ නගර සභා කාර්යාලයේ දී ය.

තක්සේරු ලේඛනයට නම ඇතුළත් කිරීමේ ලියාපදිංචි ගාස්තුව රු. 1,500.00

02-329

පානදුර ප්‍රාදේශීය සභාව

අංක 1947/6 - 2015.12.28 සම්මත අතුරු ව්‍යවස්ථාව අංක 1995-2016.11.25 දින පළවූ ගැසට් පත්‍රයේ සඳහන් පිටු අංක 2,664 හි උපලේඛනය සංශෝධනය

2019.09.12 වන දින මාසික සභා රැස්වීමේ අංක 5.1.24 සභා තීරණය පරිදි,

උපලේඛනය - ඇ

| අනු. අංකය | අතුරු ව්‍යවස්ථාව | අතුරු ව්‍යවස්ථා අංකය |
|-----------|-------------------------------|----------------------|
| 01 | ලැගුම් නිවාස | 11 |
| 02 | හෝටල් | 14 |
| 03 | බත්කඩ, ආපනශාලා හා තේ, කෝපි කඩ | 15 |
| 04 | බේකරි | 16 |
| 05 | මාළු විකිණීම | 19 |
| 06 | මස් විකිණීම | 20 |
| 07 | අප්‍රසන්න හා අන්තරාදයක වෙළඳාම | 21 |
| 08 | සංචාරක වෙළඳාම | 28 |
| 09 | ප්‍රචාරක දැන්වීම් | 33 |

එල්. එච්. නුවන් සංජය ප්‍රනාන්දු,
ලේකම්,
පානදුර ප්‍රාදේශීය සභාව,
වාද්දුව.

2023 පෙබරවාරි මස 13 වැනි දින,
පානදුර ප්‍රාදේශීය සභාවේ දී ය.

02-331

මාතලේ ප්‍රාදේශීය සභාව

2023 වර්ෂය සඳහා වෙනත් සේවාවන් වෙනුවෙන් ගාස්තු අය කිරීම

මාතලේ ප්‍රාදේශීය සභාව විසින් 2023 වර්ෂයේ ජනවාරි මස 05 වැනි දින පවත්වන ලද සභා රැස්වීමේ දී තීරණ අංක 5.2 යටතේ පහත දැක්වෙන යෝජනාව සභා සම්මත කරන ලද බව මහජනාව වෙත මෙයින් නිවේදනය කරනු ලැබේ.

යූ. එච්. එම්. කපිල බණ්ඩාර හේන්දෙනිය,
සභාපති,
මාතලේ ප්‍රාදේශීය සභාව.

2023 ජනවාරි මස 12 වැනි දින,
මාතලේ ප්‍රාදේශීය සභා කාර්යාලයේ දී ය.

යෝජනාව

1987 අංක 15 දරන ප්‍රාදේශීය සභා පනතේ අංක 21 හා 78 වගන්ති ප්‍රකාර, කාර්ය හා කර්තව්‍ය ක්‍රියාත්මක කිරීමේ දී ඉටුකරනු ලබන පහත සඳහන් පොදු උපයෝගීතා සේවා, සුභසාධක සේවා සහ වෙනත් බලතල ක්‍රියාවට නැංවීමේ දී අවශ්‍ය කරන සේවා සැපයීමේ දී 1989 අංක 12 දරන පළාත් සභා (ආනුෂාංගික විධිවිධාන) පනතේ 2 වැනි වගන්තියේ (1) වැනි උපවගන්තියේ (අ) ඡේදය සමඟ කියවිය යුතු 261 වන අධිකාරිය වන 1952 අංක 06 දරන පළාත් පාලන ආයතන (සම්මත අතුරු ව්‍යවස්ථා) පනතේ (2) වැනි වගන්තියේ (1) වැනි උපවගන්තිය යටතේ මධ්‍යම පළාත් සභාවේ, පළාත් පාලන විෂයභාර අමාත්‍යවරයා වෙත පැවරී ඇති බලතල ප්‍රකාරව, මධ්‍යම පළාත්, පළාත් පාලන විෂය භාර අමාත්‍යවරයා විසින් සාදන ලද 2016.02.23 වැනි දින අංක 1955/7 දරන ශ්‍රී ලංකා ප්‍රජාතාන්ත්‍රික සමාජවාදී ජනරජයේ ගැසට් පත්‍රයේ IV(අ) වැනි කොටසේ පළකරනු ලැබූ හා මධ්‍යම පළාත් සභාව විසින් අනුමත කොට 2017.05.05 වැනි දින අංක 2017/42 දරන ශ්‍රී ලංකා ප්‍රජාතාන්ත්‍රික සමාජවාදී ජනරජයේ ගැසට් පත්‍රයේ IV(අ) වැනි කොටසේ පළකරනු ලැබූ නිවේදනයේ ප්‍රකාශයට පත්කරන ලද්ද වූ සහ 1952 අංක 6 දරන පළාත් පාලන ආයතන (සම්මත අතුරු ව්‍යවස්ථා) පනතේ (3) වැනි වගන්තියේ (1) වැනි උපවගන්තිය අනුව මාතලේ ප්‍රාදේශීය සභාව විසින් 2017.11.10 වැනි දින අංක 2045 දරන ගැසට් පත්‍රය මගින් පිළිගන්නා වූ සේවා සඳහා ගාස්තු අය කිරීම පිළිබඳ අතුරු ව්‍යවස්ථාවේ 5 වන වගන්තිය අනුව සහ ඉහත සම්මත අතුරු ව්‍යවස්ථා පනත යටතේ 1990.09.14 දින අංක 628 දරන ගැසට් පත්‍රය මගින් පිළිගන්නා වූ ජලසම්පාදන අතුරු ව්‍යවස්ථාව අනුව මාතලේ ප්‍රාදේශීය සභා බල ප්‍රදේශය තුළ 2023 වර්ෂය වෙනුවෙන් බදු හා ගාස්තු පැනවීම ශ්‍රී ලංකා ප්‍රජාතාන්ත්‍රික සමාජවාදී ජනරජයේ 2022 දෙසැම්බර් මස 02 වැනි දින අංක 2309 දරන ගැසට් පත්‍ර IV(ආ) වැනි කොටසේ පළකරන ලද අතර එම නිවේදනයේ සඳහන් ගාස්තු පැනවීම දැනට රටේ පවතින විදුලි ගාස්තු වැඩිවීමේ සංශෝධනයට අනුව මාතලේ ප්‍රාදේශීය සභාව එසේ සපයන පානීය ජල ගාස්තු නැවත සංශෝධනය කර මාතලේ ප්‍රාදේශීය සභා බල ප්‍රදේශය තුළ 2023 වර්ෂය වෙනුවෙන් 2023 ජනවාරි 01 දින සිට පහත උපලේඛනයේ සඳහන් ගාස්තු නැවත පනවා අය කිරීමට යෝජනා කරන්නීය.

උපලේඛනය

මෝටර් සහිත ජල යෝජනා ක්‍රම සඳහා පහත ආකාරයට ගෘහස්ථ හා වාණිජ වශයෙන් ගාස්තු අය කෙරේ.

(කවුඩුපැලැල්ල, සමන්දාව, මඩවල, රන්දිය උයන, නිල්දිය උයන, ගෝණමඩ, කන්දයාය, ආටිස්මලේ, පලාපත්වල, හතමුණගාල, මොරගහමඩ, රජ්ජම්මණ, ගල්වඩුකුඹුර, අංකන්ද, නාලන්ද වත්ත ජල යෝජනා ක්‍රමය)

i. ගෘහස්ථ ජල සම්බන්ධතා සඳහා :

| ඒකක | ගාස්තුව රු. ශත |
|---|-------------------|
| 1-05 සඳහා ඒකකයට | 20 0 |
| 06-10 සඳහා ඒකකයට | 25 0 |
| 11-15 සඳහා ඒකකයට | 40 0 |
| 16-20 සඳහා ඒකකයට | 45 0 |
| 21-25 සඳහා ඒකකයට | 50 0 |
| 26-30 සඳහා ඒකකයට | 55 0 |
| 31 සිට වැඩිවන සෑම ඒකකයක් සඳහාම රු. 75 0 අය කරනු ලැබේ. | |
| මාසික ස්ථාවර ගාස්තුව | 250 0 |
| මීටර් නොමැති පාරිභෝගිකයින් සඳහා මසකට අවම ජල ගාස්තුව | 300 0 |

ii. වාණිජ ජල සම්බන්ධතා සඳහා :

| | රු. ශත |
|--|---------|
| (අ) සෑම ඒකකයකට ම | 60 0 |
| (ආ) මාසික ස්ථාවර ගාස්තුව | 400 0 |
| (ඇ) මීටර් නොමැති පාරිභෝගිකයින් සඳහා අවම මසක ජල ගාස්තුව | 1,000 0 |

iii. ඉදිකිරීම් අංශය :

| | |
|---|--------|
| (අ) සෑම ජල ඒකකයක් සඳහා ම | 120 0 |
| (ආ) ජල මීටර් නොමැති පාරිභෝගිකයින් සඳහා මසකට අවම ගාස්තුව | 2000 0 |

iv. මෝටර් රහිත ජල යෝජනා ක්‍රම සඳහා (කැටවල, දුන්කලවත්ත, ජලයෝජනා ක්‍රමය) :

ගෘහස්ථ ජල සම්බන්ධතා සඳහා

| ඒකක | ගාස්තුව රු. ශත |
|---|-------------------|
| 1-10 සඳහා ඒකකයට | 11 0 |
| 11-20 සඳහා ඒකකයට | 20 0 |
| 21-30 සඳහා ඒකකයට | 35 0 |
| 31 සිට වැඩිවන සෑම ඒකකයක් සඳහාම | 55 0 |
| මාසික ස්ථාවර ගාස්තුව | 150 0 |
| මීටර් නොමැති පාරිභෝගිකයින් සඳහා මසකට අවම ජල ගාස්තුව | 200 0 |

වාණිජ ජල සම්බන්ධතා සඳහා

| | |
|---|---------|
| (අ) සෑම ඒකකයකට ම | 60 0 |
| (ආ) මාසික ස්ථාවර ගාස්තුව | 250 0 |
| (ඇ) මීටර් නොමැති පාරිභෝගිකයින් සඳහා මසකට අවම ජල ගාස්තුව | 1,000 0 |

ජල ඇස්තමේන්තු ගාස්තු

| | |
|---|--------------|
| (අ) සාමාන්‍ය පාරිභෝගිකයින් සඳහා ජල සම්බන්ධතාවය හා උපාංග සඳහා (සභාව විසින් නිර්දේශ කරනු ලබන ජල මීටරය හා උපාංග පාරිභෝගිකයා විසින් සපයා ගත යුතුය.) | රු. 25,000 0 |
| (ආ) සමෘද්ධිලාභී පාරිභෝගිකයින් සඳහා ජල සම්බන්ධතාවය හා උපාංග සඳහා (සභාව විසින් නිර්දේශ කරනු ලබන ජල මීටරය හා උපාංග පාරිභෝගිකයා විසින් සපයා ගත යුතුය.) | රු. 20,000 0 |
| (ආ) ජල අයදුම්පත්‍ර ගාස්තු | රු. 200 0 |
| (ඇ) නැවත සන්ධි කිරීමේ ගාස්තු | රු. 1,500 0 |
| (ඈ) ජල සම්පත් මණ්ඩලය වෙත ලිපි නිකුත් කිරීම | රු. 100 0 |

සංශෝධනයයි

බදුල්ල ප්‍රාදේශීය සභාව

2022.11.25 දින පළ කරන ලද අංක 2308 ගැසට් පත්‍රයේ නිවේදන අංක 11-20/7 හි සේවාවන් සඳහා ගාස්තු අය කිරීම යටතේ පහත සඳහන් සංශෝධන කරනු ලැබේ.

පිටු අංකය අනු. අංකය

| | | | | රු. ගන |
|------|----|---|---|---------|
| 3376 | 13 | ජේ. සී. බී. යන්ත්‍රයක් සඳහා පැයක කුලිය | - | 5,750 0 |
| 3376 | 15 | ටිපර් රථය (පැය 06ක් සඳහා තෙල් නොමැතිව රියදුරු සමග) | - | 8,000 0 |
| 3376 | 29 | ජේ. සී. බී යන්ත්‍රය පැයක් හෝ ඊට අඩු කාලයක් සඳහා ලබා දීමේ දී අවම ගාස්තුව | - | 8,000 0 |

ඉහත සංශෝධන 2023.01.01 දින සිට බදුල්ල ප්‍රාදේශීය සභාව ක්‍රියාත්මක කරනු ලැබේ.

ඒ. එම්. එන්. විජයසේකර,
සභා ලේකම්,
බදුල්ල ප්‍රාදේශීය සභාව,

02-317