



ශ්‍රී ලංකා ප්‍රජාතාන්ත්‍රික සමාජවාදී ජනරජයේ ගැසට් පත්‍රය

අංක 2,282 - 2022 මැයි මස 27 වැනි සිකුරාදා - 2022.05.27

(රජයේ බලයපිට ප්‍රසිද්ධ කරන ලදී.)

IV (අ) වැනි කොටස - පළාත් සභා

(වෙන වෙනම ගොනු කර ගත හැකි පරිදි සෑම කොටසකට ම අයත් එක් එක් භාෂාවකට වෙන වෙනම පිටු අංක යොදා ඇත.)

	පිටුව		පිටුව
ආණ්ඩුකාරවරුන් විසින් කරන ලද ප්‍රකාශන ආදිය	--	අතුරු ව්‍යවස්ථා	--
ආණ්ඩුකාරවරුන් විසින් කරන ලද පත්කිරීම් ආදිය	--	තනතුරු ඇබැර්තු	--
වෙනත් පත්කිරීම්	--	විභාග විභාග ප්‍රතිඵල ආදිය	--
පළාත් සභා නිවේදන	892	ටෙන්ඩර් කැඳවීමේ දැන්වීම්	--
		බඩු බාහිරාදිය විකිණීම්	--
		නොටුපල් රේන්ද හා වෙනත් රේන්ද විකිණීම්	--
		විවිධ දැන්වීම්	--

- සැ. යු.- (i) විසිඑක්වන ආණ්ඩුක්‍රම ව්‍යවස්ථා සංශෝධනය පනත් කෙටුම්පත 2022 මැයි මස 06 වැනි දින ශ්‍රී ලංකා ප්‍රජාතාන්ත්‍රික සමාජවාදී ජනරජයේ ගැසට් පත්‍රයේ II වැනි කොටසේ අතිරේකයක් වශයෙන් පළකරන ලදී.
- (ii) විසිදෙවන ආණ්ඩුක්‍රම ව්‍යවස්ථා සංශෝධනය පනත් කෙටුම්පත 2022 මැයි මස 06 වැනි දින ශ්‍රී ලංකා ප්‍රජාතාන්ත්‍රික සමාජවාදී ජනරජයේ ගැසට් පත්‍රයේ II වැනි කොටසේ අතිරේකයක් වශයෙන් පළකරන ලදී.

සතිසභා නිකුත් වන ගැසට් පත්‍රයෙහි පළකිරීම සඳහා භාරගනු ලබන දැන්වීම් පිළිබඳ වැදගත් නිවේදනයයි

ශ්‍රී ලංකා ප්‍රජාතාන්ත්‍රික සමාජවාදී ජනරජයේ ගැසට් පත්‍රයේ අවසන් පිටුවේ සෑම මාසයක ම මුල් සතියේ දී පළ කරන නිවේදන භාරගන්නා දිනයත් සහ වේලාවත් පිළිබඳව මින් අවධානය යොමු කරනු ලැබේ.

ගැසට් පත්‍රයේ පළ කිරීම සඳහා දැන්වීම් භාරගැනීම ගැසට් පත්‍රය පළකරනු ලබන දිනයට සති දෙකකට පෙර සිකුරාදා දිනයෙහි දහවල් 12.00 ට අවසන් කරනු ලැබේ. තනතුරු - ඇබැර්තු, විභාග, ටෙන්ඩර් සහ වෙන්දේසි පිළිබඳ දැන්වීම්වල අවසන් දින සහ වේලාවන් ඒ පිළිබඳව උනන්දුවක් දක්වන අයට ප්‍රමාණවත් කාල වේලාවක් ලැබෙන පරිදි යොදාගත යුතු බවට, සියලු ම දෙපාර්තමේන්තු, සංස්ථා සහ මණ්ඩල යනාදිය වගබලාගත යුතු බව මින් අවධාරණය කෙරේ. පළකිරීම සඳහා එවනු ලබන සෑම දැන්වීමක් ම තනි පැත්තේ පමණක් පැහැදිලිව පිටපත් කළ යුතු ය. නිරවද්‍යතාවය පිළිබඳව කරන විමසීම් සහ පැමිණිලි ගැසට් පත්‍රය පළ වූ දින සිට තෙමසකට පසුව භාරගනු නොලැබේ.

ගැසට් පත්‍රයේ පළකරන සෑම දැන්වීමක් ම ගැසට් පත්‍රය පළකරනු ලබන දිනට සති දෙකකට පෙර එනම්, 2022 ජූනි මස 17 වැනි දින පළකරන ගැසට් පත්‍රයේ දැන්වීම් 2022 ජූනි මස 03 වැනි දින දහවල් 12.00ට හෝ ඊට පෙර) තැපෑලෙන් හෝ ගෙනවිත් රජයේ මුද්‍රණාලයට භාරදිය යුතු ය.

2006 අංක 19 දරන ඉලෙක්ට්‍රොනික ගනුදෙනු පනත - 9 වැනි වගන්තිය

"යම් ප්‍රකාශනයක්, රීතියක්, නියෝගයක්, නියමයක්, අතුරු ව්‍යවස්ථාවක්, නිවේදනයක් හෝ වෙනත් කිසිවක් ගැසට් පත්‍රයේ පළ කළ යුතු බවට යම් පනතකින් හෝ නීති ප්‍රඥප්තියකින් විධිවිධාන සලස්වා ඇති අවස්ථාවක, ඒ රීතිය, නියෝගය, නියමය, අතුරු ව්‍යවස්ථාව, නිවේදනය හෝ වෙනත් දෙය ඉලෙක්ට්‍රොනික ස්වරූපයේ වන ගැසට් පත්‍රයක පළකරනු ලැබුවහොත් ඒ විධිවිධානය සම්පූර්ණ කර ඇත්නම් සේ සැලකිය යුතු ය."

ගංගානි ලියනගේ,
රජයේ මුද්‍රණාලයාධිපති.

2022 ජනවාරි මස 01 වැනි දින,

කොළඹ 08,

රජයේ මුද්‍රණ දෙපාර්තමේන්තුවේ දී ය.

මෙම ගැසට් පත්‍රය www.documents.gov.lk වෙබ් අඩවියෙන් බාගත කළ හැක.



පළාත් සභා නිවේදන

වයඹ පළාතේ පළාත් සභාව

1946 අංක 57 දරන පොදු සුසාන සහ පුද්ගලික සුසාන පිළිබඳ ආඥාපනතේ II පරිච්ඡේදයේ 5 (1) යටතේ කරනු ලබන දැන්වීම

1989 අංක 12 දරන පළාත් සභා (අනුශාංගික විධිවිධාන) පනතේ දෙවැනි වගන්තියේ II උපවගන්තියේ (අ) ඡේදය සමඟ කියවිය යුතු 1946 අංක 57 දරන පොදු සුසාන භූමි හා පුද්ගලික සුසාන භූමි පිළිබඳ ආඥාපනතේ II පරිච්ඡේදයේ 5(1) වගන්තියෙන් වයඹ පළාතේ පළාත් සභාවේ ගරු ආණ්ඩුකාරවර රාජා කොල්ලුරේ, වන මා විසින් වයඹ පළාතේ, කුරුණෑගල දිස්ත්‍රික්කයේ, බිංගිරිය ප්‍රාදේශීය සභා බල ප්‍රදේශය තුළ පිහිටි පහත උපලේඛනයෙහි සඳහන් සුසාන භූමි මළමිනි වැළලීම හෝ ආදාහනය කිරීම පිණිස පොදු සුසාන භූමි ලෙසින් මෙයින් ප්‍රකාශයට පත්කරනු ලැබේ.

අධිනීතිඥ රාජා කොල්ලුරේ,
වයඹ පළාත් ගරු ආණ්ඩුකාරවර,
වයඹ පළාත.

2021 ජූනි මස 18 වැනි දින,
වයඹ පළාත් ආණ්ඩුකාරවර කාර්යාලය.

බිංගිරිය ප්‍රාදේශීය සභාව

1946 අංක 57 දරන පොදු සුසාන සහ පුද්ගලික සුසාන පිළිබඳ ආඥාපනතේ II වැනි පරිච්ඡේදයේ 5 (1) වගන්තිය ප්‍රකාර අගාපේ සුසාන භූමිය ප්‍රකාශයට පත් කිරීම.

බිංගිරිය ප්‍රාදේශීය සභා බල ප්‍රදේශයේ අගාපේ ගමෙහි අ.ග.පි. 1384 හි මිනිපිටිය නමැති ඉඩමේ කැබලි අංක 14 (දංගන මිනිපිටිය).

උපලේඛනය

- පළාත :- වයඹ
- දිස්ත්‍රික්කය :- කුරුණෑගල
- ප්‍රාදේශීය ලේකම් කොට්ඨාසය :- බිංගිරිය
- ග්‍රාම නිලධාරී වසම :- 1444 බණ්ඩාරගල්ගොඩ
- ගම :- අගාපේ
- ඉඩමේ නම :- දංගන මිනිපිටිය

මායිම් :

- උතුර :- කැබලි අංක 3D
- නැගෙනහිර :- කැබලි අංක 3D
- දකුණ :- අ.ග.පි. 1338 කොරකහපොකුණ ගම
- බටහිර :- කැබලි අංක 3D
- ඉඩමේ ප්‍රමාණය :- හෙක්ටයාර් 0.0203ක් වූ භූමිය

බිංගිරිය ප්‍රාදේශීය සභාව

1946 අංක 57 දරන පොදු සුසාන සහ පුද්ගලික සුසාන පිළිබඳ ආඥාපනතේ II වැනි පරිච්ඡේදයේ 5(1) වගන්තිය ප්‍රකාර ඉ/කිණියම සුසාන භූමිය ප්‍රකාශයට පත් කිරීම.

බිංගිරිය ප්‍රාදේශීය සභා බල ප්‍රදේශයේ ඉ/කිණියම ගමෙහි අ.ග.පි. 1403 හි මිනිපිටිය නමැති ඉඩමේ කැබලි අංක 34.

උපලේඛනය

- පළාත :- වයඹ
- දිස්ත්‍රික්කය :- කුරුණෑගල
- ප්‍රාදේශීය ලේකම් කොට්ඨාසය :- බිංගිරිය
- ග්‍රාම නිලධාරී වසම :- 1448 ඉ/කෝන්කදවල

ගම :- ඉ/කිණියම
 ඉඩමේ නම :- මිනිපිටිය

මායිම් :

උතුර :- කැබලි අංක අ.ග.පි. 1388 කිරිදිගම ගම
 නැගෙනහිර :- කැබලි අංක 33
 දකුණ :- මහා මාර්ගය
 බටහිර :- කැබලි අංක 35A

බිංගිරිය ප්‍රාදේශීය සභාව

1946 අංක 57 දරන පොදු සුසාන සහ පුද්ගලික සුසාන පිළිබඳ ආඥාපනතේ II වන පරිච්ඡේදයේ 5 (1) වගන්තිය ප්‍රකාර ඉ/රඹේපිටිය සුසාන භූමිය ප්‍රකාශයට පත් කිරීම.

බිංගිරිය ප්‍රාදේශීය සභා බල ප්‍රදේශයේ ඉ/රඹේපිටිය ගමෙහි අ.ග.පි. 1418 හි මිනිපිටිය නැමැති ඉඩමේ කැබලි අංක 36 (කන්සදළුව වත්ත)

උපලේඛනය

පළාත :- වයඹ
 දිස්ත්‍රික්කය :- කුරුණෑගල
 ප්‍රාදේශීය ලේකම් කොට්ඨාසය :- බිංගිරිය
 ග්‍රාම නිලධාරී කොට්ඨාසය :- 1455 මොලළුලිය
 ගම :- ඉ/රඹේපිටිය
 ඉඩමේ නම :- කන්සදළුව වත්ත

මායිම් :

උතුර :- කැබලි අංක 35
 නැගෙනහිර :- කැබලි අංක 37
 දකුණ :- කැබලි අංක 56
 බටහිර :- කැබලි අංක 56
 ඉඩමේ ප්‍රමාණය :- හෙක්ටයාර් 0.167 ක් වූ භූමිය

බිංගිරිය ප්‍රාදේශීය සභාව

1946 අංක 57 දරන පොදු සුසාන සහ පුද්ගලික සුසාන පිළිබඳ ආඥාපනතේ II වන පරිච්ඡේදයේ 5 (1) වගන්තිය ප්‍රකාර උඩවෙල සුසාන භූමිය ප්‍රකාශයට පත් කිරීම.

බිංගිරිය ප්‍රාදේශීය සභා බල ප්‍රදේශයේ උඩවෙල ගමෙහි අ.ග.පි. 2099 හි මිනිපිටිය නමැති ඉඩමේ කැබලි අංක 195 (කෝන්ගහමුල හේන) .

උපලේඛනය

පළාත :- වයඹ
 දිස්ත්‍රික්කය :- කුරුණෑගල
 ප්‍රාදේශීය ලේකම් කොට්ඨාසය :- බිංගිරිය
 ග්‍රාම නිලධාරී වසම :- 1435 උඩවෙල
 ගම :- උඩවෙල
 ඉඩමේ නම :- කෝන්ගහමුල හේන

මායිම් :

උතුර :- කැබලි අංක 194
 නැගෙනහිර :- කැබලි අංක 196
 දකුණ :- කැබලි අංක 20B
 බටහිර :- කැබලි අංක 20 A
 ඉඩමේ ප්‍රමාණය :- හෙක්ටයාර් 0.149 ක් වූ භූමිය

බිංගිරිය ප්‍රාදේශීය සභාව

1946 අංක 57 දරන පොදු සුසාන සහ පුද්ගලික සුසාන පිළිබඳ ආඥාපනතේ II වන පරිච්ඡේදයේ 5 (1) වගන්තිය ප්‍රකාර ඔට්ටුපල්ලම සුසාන භූමිය ප්‍රකාශයට පත් කිරීම.

බිංගිරිය ප්‍රාදේශීය සභා බල ප්‍රදේශයේ ඔට්ටුපල්ලම ගමෙහි අ.ග.පි. 1441 හි මිනිපිටිය නැමැති ඉඩමේ කැබලි අංක 17 (මිනිපිටිය).

උපලේඛනය

- පළාත :- වයඹ
- දිස්ත්‍රික්කය :- කුරුණෑගල
- ප්‍රාදේශීය ලේකම් කොට්ඨාසය :- බිංගිරිය
- ග්‍රාම නිලධාරී වසම :- 1457 බ්‍රාහ්මණයාගම
- ගම :- ඔට්ටුපල්ලම
- ඉඩමේ නම :- මිනිපිටිටතිය

මායිම් :

- උතුර :- මාර්ගය
- නැගෙනහිර :- කැබලි අංක 16C
- දකුණ :- කැබලි අංක 16C II
- බටහිර :- කැබලි අංක II
- ඉඩමේ ප්‍රමාණය :- හෙක්ටයාර් 0.109 ක් වූ භූමිය

බිංගිරිය ප්‍රාදේශීය සභාව

1946 අංක 57 දරන පොදු සුසාන සහ පුද්ගලික සුසාන පිළිබඳ ආඥාපනතේ II වන පරිච්ඡේදයේ 5 (1) වගන්තිය ප්‍රකාර කරඹලාන සුසාන භූමිය ප්‍රකාශයට පත් කිරීම.

බිංගිරිය ප්‍රාදේශීය සභා බල ප්‍රදේශයේ කරඹලාන ගමෙහි අ.ග.පි. 2123 හි මිනිපිටිය නැමැති ඉඩමේ කැබලි අංක 60 (ඇහැටුගහ හේන).

උපලේඛනය

- පළාත :- වයඹ
- දිස්ත්‍රික්කය :- කුරුණෑගල
- ප්‍රාදේශීය ලේකම් කොට්ඨාසය :- බිංගිරිය
- ග්‍රාම නිලධාරී වසම :- 1436 - පඩිවෙල
- ගම :- කරඹලාන
- ඉඩමේ නම :- ඇහැටුගහහේන

මායිම් :

- උතුර :- කැබලි අංක 59
- නැගෙනහිර :- අ.ග.පි. 2180 හේන්මුල්ල ගම
- බටහිර :- කැබලි අංක - 61, 58 සහ 59
- දකුණ :- කැබලි අංක 61
- ඉඩමේ ප්‍රමාණය :- හෙක්ටයාර් 0.121 ක් වූ භූමිය

බිංගිරිය ප්‍රාදේශීය සභාව

1946 අංක 57 දරන පොදු සුසාන සහ පුද්ගලික සුසාන පිළිබඳ ආඥාපනතේ II වන පරිච්ඡේදයේ 5 (1) වගන්තිය ප්‍රකාර කුරුදුපහ සුසාන භූමිය ප්‍රකාශයට පත් කිරීම.

බිංගිරිය ප්‍රාදේශීය සභා බල ප්‍රදේශයේ කුරුදුපහ ගමෙහි අ.ග.පි. 2120 හි මිනිපිටිය නැමැති ඉඩමේ කැබලි අංක 18.

උපලේඛනය

- පළාත :- වයඹ
- දිස්ත්‍රික්කය :- කුරුණෑගල
- ප්‍රාදේශීය ලේකම් කොට්ඨාසය :- බිංගිරිය
- ග්‍රාම නිලධාරී වසම :- 1431 - කුරුදුපත
- ගම :- කුරුදුපත
- ඉඩමේ නම :- මිනිපිටිය

මායිම් :

- උතුර :- කැබලි අංක - හමන්නාපහුව ගම (අ.ග.පි. 2116)
- නැගෙනහිර :- කැබලි අංක - හමන්නාපහුව ගම (අ.ග.පි. 2116)
- දකුණ :- කැබලි අංක - 19, 17
- බටහිර :- කැබලි අංක 17 සහ අ.ග.පි. 2112 හමන්නාපහුව ගම
- ඉඩමේ ප්‍රමාණය :- හෙක්ටයාර් 0.129 ක් වූ භූමිය

බිංගිරිය ප්‍රාදේශීය සභාව

1946 අංක 57 දරන පොදු සුසාන සහ පුද්ගලික සුසාන පිළිබඳ ආඥාපනතේ II වන පරිච්ඡේදයේ 5 (1) වගන්තිය ප්‍රකාර කොරකහපොකුණ සුසාන භූමිය ප්‍රකාශයට පත් කිරීම.

බිංගිරිය ප්‍රාදේශීය සභා බල ප්‍රදේශයේ කොරකහපොකුණ ගමෙහි අ.ග.පි. 1383 හි මිනිපිටිය නැමැති ඉඩමේ කැබලි අංක 03. (දංගහමුල මිනිපිටිය).

උපලේඛනය

- පළාත :- වයඹ
- දිස්ත්‍රික්කය :- කුරුණෑගල
- ප්‍රාදේශීය ලේකම් කොට්ඨාසය :- බිංගිරිය
- ග්‍රාම නිලධාරී වසම :- 1444 බණ්ඩාරගල්ගොඩ
- ගම :- කොරකහපොකුණ
- ඉඩමේ නම :- දංගහමුල මිනිපිටිය

මායිම් :

- උතුර :- කැබලි අංක 01 සහ මාර්ගය
- නැගෙනහිර :- කැබලි අංක 01
- දකුණ :- කැබලි අංක 01
- බටහිර :- කැබලි අංක 01
- ඉඩමේ ප්‍රමාණය :- හෙක්ටයාර් 0.121 ක් වූ භූමිය

බිංගිරිය ප්‍රාදේශීය සභාව

1946 අංක 57 දරන පොදු සුසාන සහ පුද්ගලික සුසාන පිළිබඳ ආඥාපනතේ II වන පරිච්ඡේදයේ 5 (1) වගන්තිය ප්‍රකාර කොස්වත්ත සුසාන භූමිය ප්‍රකාශයට පත් කිරීම.

බිංගිරිය ප්‍රාදේශීය සභා බල ප්‍රදේශයේ කොස්වත්ත ගමෙහි අ.ග.පි. 1457 හි මිනිපිටිය නැමැති ඉඩමේ කැබලි අංක 56 (කෝන්ගහපිටිය).

උපලේඛනය

- පළාත :- වයඹ
- දිස්ත්‍රික්කය :- කුරුණෑගල
- ප්‍රාදේශීය ලේකම් කොට්ඨාසය :- බිංගිරිය
- ග්‍රාම නිලධාරී වසම :- 1466 ඉ/කොස්වත්ත
- ගම :- කොස්වත්ත
- ඉඩමේ නම :- කෝන්ගහපිටිය (මිනිපිටිය)

මායිම් :

- උතුරට :- කැබලි අංක 58 A
- නැගෙනහිරට :- කැබලි අංක 58 A
- දකුණට :- කැබලි අංක 58 A
- බටහිරට :- කැබලි අංක 58 A
- ඉඩමේ ප්‍රමාණය :- හෙක්ටයාර් 0.154 ක් වූ භූමිය

බිංගිරිය ප්‍රාදේශීය සභාව

1946 අංක 57 දරන පොදු සුසාන සහ පුද්ගලික සුසාන පිළිබඳ ආඥාපනතේ II වන පරිච්ඡේදයේ 5 (1) වගන්තිය ප්‍රකාර ගඩොල්වක සුසාන භූමිය ප්‍රකාශයට පත් කිරීම.

බිංගිරිය ප්‍රාදේශීය සභා බල ප්‍රදේශයේ ගඩොල්වක ගමෙහි අ.ග.පි. 1422 හි මිනිපිටිය නැමැති ඉඩමේ කැබලි අංක 09.

උපලේඛනය

- ඉඩම පිහිටි ප්‍රාදේශීය ලේකම් කොට්ඨාසය :- බිංගිරිය
- ග්‍රාම නිලධාරී වසම :- 1452 ප/ගල්වැව
- ගම :- ගඩොල්වක
- ඉඩමේ නම :- මිනිපිටිය

මායිම් :

- උතුරට :- කැබලි අංක දුදුරු ඔය
- නැගෙනහිරට :- කැබලි අංක 184
- දකුණට :- කැබලි අංක 184
- බටහිරට :- කැබලි අංක 184
- ඉඩමේ ප්‍රමාණය :- හෙක්ටයාර් 0.144 ක් වූ භූමිය

බිංගිරිය ප්‍රාදේශීය සභාව

1946 අංක 57 දරන පොදු සුසාන සහ පුද්ගලික සුසාන පිළිබඳ ආඥාපනතේ II වන පරිච්ඡේදයේ 5 (1) වගන්තිය ප්‍රකාර ගනේගොඩ සුසාන භූමිය ප්‍රකාශයට පත් කිරීම.

බිංගිරිය ප්‍රාදේශීය සභා බල ප්‍රදේශයේ ගනේගොඩ ගමෙහි අ.ග.පි. 1462 හි මිනිපිටිය නැමැති ඉඩමේ කැබලි අංක 02.

උපලේඛනය

- පළාත :- වයඹ
- දිස්ත්‍රික්කය :- කුරුණෑගල
- ප්‍රාදේශීය ලේකම් කොට්ඨාසය :- බිංගිරිය
- ග්‍රාම නිලධාරී වසම :- 1438 කුඩකලව
- ගම :- ගනේගොඩ
- ඉඩමේ නම :- මිනිපිටිය

මායිම් :

- උතුරට :- අ.ග.පි. 1461 හල්මිල්ලවැව ගම්මායිම
- නැගෙනහිරට :- මහා මාර්ග රක්ෂිතය
- දකුණට :- මහා මාර්ග රක්ෂිතය හා කැබලි අංක 1C
- බටහිරට :- කැබලි අංක 1C
- ඉඩමේ ප්‍රමාණය :- හෙක්ටයාර් 0.124 ක් වූ භූමිය

බිංගිරිය ප්‍රාදේශීය සභාව

1946 අංක 57 දරන පොදු සුසාන සහ පුද්ගලික සුසාන පිළිබඳ ආඥා පනතේ II පරිච්ඡේදයේ 5 (1) වගන්තිය ප්‍රකාර ගුරුලවෙල සුසාන භූමිය ප්‍රකාශයට පත් කිරීම.

බිංගිරිය ප්‍රාදේශීය සභා බල ප්‍රදේශයේ ගුරුලවෙල ගමෙහි අ.ග.පි. 2119 හි මිනිපිටිය නැමැති ඉඩමේ කැබලි අංක 33.

උපලේඛනය

- ඉඩම පිහිටි ප්‍රාදේශීය ලේකම් කොට්ඨාසය :- බිංගිරිය
- ග්‍රාම නිලධාරී වසම :- 1428 මාදුප්පිටිය
- ගම :- ගුරුලවෙල
- ඉඩමේ නම :- ගුරුලවෙල හේන

මායිම් :

- උතුර :- කැබලි අංක 34, 35, 20
- නැගෙනහිර :- කැබලි අංක 20, 20A
- දකුණට :- කැබලි අංක 20, 32
- බටහිරට :- කැබලි අංක 34
- ඉඩමේ ප්‍රමාණය :- හෙක්ටයාර් 0.235 ක් වූ භූමිය

බිංගිරිය ප්‍රාදේශීය සභාව

1946 අංක 57 දරන පොදු සුසාන සහ පුද්ගලික සුසාන පිළිබඳ ආඥාපනතේ II පරිච්ඡේදයේ 5 (1) වගන්තිය ප්‍රකාර තාරණ පහලගම සුසාන භූමිය ප්‍රකාශයට පත් කිරීම.

බිංගිරිය ප්‍රාදේශීය සභා බල ප්‍රදේශයේ තාරණ පහලගම ගමෙහි අ.ග.පි. 2101 හි මිනිපිටිය නැමැති ඉඩමේ කැබලි අංක 08.

උපලේඛනය

- ඉඩම පිහිටි ප්‍රාදේශීය ලේකම් කොට්ඨාසය :- බිංගිරිය
- ග්‍රාම නිලධාරී වසම :- 1434 තාරණ
- ගම :- තාරණ පහලගම
- ඉඩමේ නම :- පිදිවිල්ලේ මිනිපිටිය

මායිම් :

- උතුර :- කැබලි අංක 09
- නැගෙනහිර :- කැබලි අංක 10
- දකුණට :- කැබලි අංක 07
- බටහිරට :- කැබලි අංක 07
- ඉඩමේ ප්‍රමාණය :- හෙක්ටයාර් 0.238 ක් වූ භූමිය

බිංගිරිය ප්‍රාදේශීය සභාව

1946 අංක 57 දරන පොදු සුසාන සහ පුද්ගලික සුසාන පිළිබඳ ආඥාපනතේ II පරිච්ඡේදයේ 5(1) වගන්තිය ප්‍රකාර තිසෝගම සුසාන භූමිය ප්‍රකාශයට පත් කිරීම.

බිංගිරිය ප්‍රාදේශීය සභා බල ප්‍රදේශයේ තිසෝගම ගමෙහි අ.ග.පි.1417 හි මිනිපිටිය නැමැති ඉඩමේ කැබලි අංක 15.

උපලේඛනය

- ඉඩම පිහිටි ප්‍රාදේශීය ලේකම් කොට්ඨාසය :- බිංගිරිය
- ග්‍රාම නිලධාරී වසම :- 1453 ඉ/ගල්වැව
- ගම :- තිසෝගම
- ඉඩමේ නම :- මිනිපිට්ටනිය

මායිම් :

- උතුරට :- කැබලි අංක 26 සහ 1 H 4
- නැගෙනහිරට :- කැබලි අංක 26 සහ 1 H 4
- දකුණට :- කැබලි අංක 27
- බටහිරට :- කැබලි අංක 27 සහ 26
- ඉඩමේ ප්‍රමාණය :- හෙක්ටයාර් 0.033 ක් වූ භූමිය

බිංගිරිය ප්‍රාදේශීය සභාව

1946 අංක 57 දරන පොදු සුසාන සහ පුද්ගලික සුසාන පිළිබඳ ආඥාපනතේ II පරිච්ඡේදයේ 5(1) වගන්තිය ප්‍රකාර නිතලව සුසාන භූමිය ප්‍රකාශයට පත් කිරීම.

බිංගිරිය ප්‍රාදේශීය සභා බල ප්‍රදේශයේ නිතලව ගමෙහි අ.ග.පි. 1463 හි මිනිපිටිය නැමැති ඉඩමේ කැබලි අංක 01.

උපලේඛනය

- ඉඩම පිහිටි ප්‍රාදේශීය ලේකම් කොට්ඨාසය :- බිංගිරිය
- ග්‍රාම නිලධාරී වසම :- 1439 නිතලව
- ගම :- නිතලව
- ඉඩමේ නම :- මිනිපිටිය

මායිම් :

- උතුරට :- කොස්වත්ත ගම
- නැගෙනහිරට :- කැබලි අංක 80
- දකුණට :- කැබලි අංක 80 හා 2B
- බටහිරට :- කැබලි අංක 2 A
- ඉඩමේ ප්‍රමාණය :- හෙක්ටයාර් 0.089 ක් වූ භූමිය

බිංගිරිය ප්‍රාදේශීය සභාව

1946 අංක 57 දරන පොදු සුසාන සහ පුද්ගලික සුසාන පිළිබඳ ආඥාපනතේ II පරිච්ඡේදයේ 5(1) වගන්තිය ප්‍රකාර ප/කඩගමුව සුසාන භූමිය ප්‍රකාශයට පත් කිරීම.

බිංගිරිය ප්‍රාදේශීය සභා බල ප්‍රදේශයේ ප/කඩගමුව ගමෙහි අ.ග.පි. 2144 හි කදුරුගහපිටිය නැමැති ඉඩමේ කැබලි අංක 13.

උපලේඛනය

- ඉඩම පිහිටි ප්‍රාදේශීය ලේකම් කොට්ඨාසය :- බිංගිරිය
- ග්‍රාම නිලධාරී වසම :- 1482 ප/කඩගමුව
- ගම :- ප/කඩගමුව
- ඉඩමේ නම :- කදුරුගහපිටිය

මායිම් :

- උතුරට :- කැබලි අංක 14

නැගෙනහිරට	:- කැබලි අංක 14
දකුණට	:- කැබලි අංක 1
බටහිරට	:- කැබලි අංක 14
ඉඩමේ ප්‍රමාණය	:- හෙක්ටයාර් 0.187 ක් වූ භූමිය

බිංගිරිය ප්‍රාදේශීය සභාව

1946 අංක 57 දරන පොදු සුසාන සහ පුද්ගලික සුසාන පිළිබඳ ආඥාපනතේ 11 වන පරිච්ඡේදයේ 5(1) වගන්තිය ප්‍රකාර පුවක්ගහකඩවල සුසාන භූමිය ප්‍රකාශයට පත් කිරීම.

බිංගිරිය ප්‍රාදේශීය සභා බල ප්‍රදේශයේ පුවක්ගහකඩවල ගමෙහි අ.ග.පි. 1401 හි මිනිපිටිය නැමැති ඉඩමේ කැබලි අංක 17C.

උපලේඛනය

ඉඩම පිහිටි ප්‍රාදේශීය ලේකම් කොට්ඨාශය	:- බිංගිරිය
ග්‍රාම නිලධාරී වසම	:- 1447 පුවක්ගහකඩවල
ගම	:- පුවක්ගහකඩවල
ඉඩමේ නම	:- පහලවැවගාව හේන්යාය

මායිම් :

උතුරට	:- 17D සහ 17
නැගෙනහිරට	:- කැබලි අංක 17
දකුණට	:- කැබලි අංක 17
බටහිරට	:- කැබලි අංක 17 සහ 17D
ඉඩමේ ප්‍රමාණය	:- හෙක්ටයාර් 0.240 ක් වූ භූමිය.

බිංගිරිය ප්‍රාදේශීය සභාව

1946 අංක 57 දරන පොදු සුසාන සහ පුද්ගලික සුසාන පිළිබඳ ආඥාපනතේ 11 වන පරිච්ඡේදයේ 5(1) වගන්තිය ප්‍රකාර බිංගිරිය සුසාන භූමිය ප්‍රකාශයට පත් කිරීම.

බිංගිරිය ප්‍රාදේශීය සභා බල ප්‍රදේශයේ බිංගිරිය ගමෙහි අ.ග.පි. 1448 හි මිනිපිටිය නැමැති ඉඩමේ කැබලි අංක 29.

උපලේඛනය

ඉඩම පිහිටි ප්‍රාදේශීය ලේකම් කොට්ඨාශය	:- බිංගිරිය
ග්‍රාම නිලධාරී වසම	:- 1459 බිංගිරිය
ගම	:- බිංගිරිය
ඉඩමේ නම	:- දංගස්පිටිය හේන්

මායිම් :

උතුරට	:- කැබලි අංක 20G
නැගෙනහිරට	:- කැබලි අංක 29A
දකුණට	:- කැබලි අංක 2P
බටහිරට	:- කැබලි අංක 2 O
ඉඩමේ ප්‍රමාණය	:- හෙක්ටයාර් 0.197ක් වූ භූමිය.

බිංගිරිය ප්‍රාදේශීය සභාව

1946 අංක 57 දරන පොදු සුසාන සහ පුද්ගලික සුසාන පිළිබඳ ආඥාපනතේ 11 වන පරිච්ඡේදයේ 5(1) වගන්තිය ප්‍රකාර බෝවත්ත සුසාන භූමිය ප්‍රකාශයට පත් කිරීම.

බිංගිරිය ප්‍රාදේශීය සභා බල ප්‍රදේශයේ බෝවත්ත ගමෙහි අ.ග.පි. 1452 හි මිනිපිටිය නැමැති ඉඩමේ කැබලි අංක 6.

උපලේඛනය

- ඉඩම පිහිටි ප්‍රාදේශීය ලේකම් කොට්ඨාශය :- බිංගිරිය
- ග්‍රාම නිලධාරී වසම :- 1463 බෝවත්ත
- ගම :- බෝවත්ත
- ඉඩමේ නම :- කහටගහමුල හේන

මායිම් :

- උතුර :- කැබලි අංක 6A වැනි කොටස
- නැගෙනහිර :- කැබලි අංක 4M වැනි කොටස
- දකුණ :- කැබලි අංක 4M හා 6 B වැනි කොටස
- බටහිර :- කැබලි අංක 6 B වැනි කොටස
- ඉඩමේ ප්‍රමාණය :- හෙක්ටයාර් 0.109 ක් වූ භූමිය.

බිංගිරිය ප්‍රාදේශීය සභාව

1946 අංක 57 දරන පොදු සුසාන සහ පුද්ගලික සුසාන පිළිබඳ ආඥාපනතේ 11 වන පරිච්ඡේදයේ 5(1) වගන්තිය ප්‍රකාර බ්‍රාහ්මණයාගම සුසාන භූමිය ප්‍රකාශයට පත් කිරීම.

බිංගිරිය ප්‍රාදේශීය සභා බල ප්‍රදේශයේ බ්‍රාහ්මණයාගම ගමෙහි අ.ග.පි. 1439 හි මිනිපිටිය නැමැති ඉඩමේ කැබලි අංක 41.

උපලේඛනය

- පළාත :- වයඹ
- දිස්ත්‍රික්කය :- කුරුණෑගල
- ප්‍රා/ලේකම් කොට්ඨාශය :- බිංගිරිය
- ග්‍රාම නිලධාරී වසම :- 1457 බ්‍රාහ්මණයාගම
- ගම :- බ්‍රාහ්මණයාගම
- ඉඩමේ නම :- මිනිපිටිය

මායිම් :

- උතුර :- කැබලි අංක 40
- නැගෙනහිර :- කැබලි අංක 40 සහ 1438 හෙණ්ඩියපොල ගම
- දකුණ :- අ.ග.පි. 1438 සහ මාර්ග රක්ෂිතය
- බටහිර :- මාර්ග රක්ෂිතය
- ඉඩමේ ප්‍රමාණය :- හෙක්ටයාර් 0.175 ක් වූ භූමිය.

බිංගිරිය ප්‍රාදේශීය සභාව

1946 අංක 57 දරන පොදු සුසාන සහ පුද්ගලික සුසාන පිළිබඳ ආඥාපනතේ 11 වන පරිච්ඡේදයේ 5(1) වගන්තිය ප්‍රකාර මාදුළුපිටිය සුසාන භූමිය ප්‍රකාශයට පත් කිරීම.

බිංගිරිය ප්‍රාදේශීය සභා බල ප්‍රදේශයේ මාදුළුපිටිය ගමෙහි අ.ග.පි. 2117 හි මිනිපිටිය නැමැති ඉඩමේ කැබලි අංක 47A.

උපලේඛනය

- ඉඩම පිහිටි ප්‍රාදේශීය ලේකම් කොට්ඨාශය :- බිංගිරිය
- ග්‍රාම නිලධාරී වසම :- 1428 මාදුළුපිටිය
- ගම :- මාදුළුපිටිය
- ඉඩමේ නම :- සියඹලාගහ වත්ත

මායිම් :

- උතුරට :- කැබලි අංක - 45
- නැගෙනහිරට :- කැබලි අංක - 46
- දකුණට :- කැබලි අංක - 47 C
- බටහිරට :- කැබලි අංක - 47 B
- ඉඩමේ ප්‍රමාණය :- හෙක්ටයාර් 0.068 ක් වූ භූමිය.

බිංගිරිය ප්‍රාදේශීය සභාව

1946 අංක 57 දරන පොදු සුසාන සහ පුද්ගලික සුසාන පිළිබඳ ආඥාපනතේ 11 වන පරිච්ඡේදයේ 5(1) වගන්තිය ප්‍රකාර මානෙලෙම්බුව සුසාන භූමිය ප්‍රකාශයට පත් කිරීම.

බිංගිරිය ප්‍රාදේශීය සභා බල ප්‍රදේශයේ මානෙලෙම්බුව ගමෙහි අ.ග.පි. 1381 හි මිනිපිටිය නැමැති ඉඩමේ කැබලි අංක 7E හා 8.

උපලේඛනය

- ඉඩම පිහිටි ප්‍රාදේශීය ලේකම් කොට්ඨාසය :- බිංගිරිය
- ග්‍රාම නිලධාරී වසම :- 1443 මානෙලෙම්බුව
- ගම :- මානෙලෙම්බුව
- ඉඩමේ නම :- මිනිපිටිය සහ කදුරුගහමුල මිනිපිටිය

මායිම් :

කැබලි අංක 7

කැබලි අංක 8

- | | | |
|---------------|---------------------------------------|---------------------|
| උතුරට | :- කැබලි අංක - 7 හා 8 | කැබලි අංක 106, 74 |
| නැගෙනහිරට | :- කැබලි අංක 8 | කැබලි අංක 7H හා 141 |
| දකුණට | :- කැබලි අංක 99 | කැබලි අංක 7 E |
| බටහිරට | :- කැබලි අංක 99 | කැබලි අංක 7 E හා 99 |
| ඉඩමේ ප්‍රමාණය | :- හෙක්ටයාර් 0.015 හා හෙක්ටයාර් 0.073 | |

බිංගිරිය ප්‍රාදේශීය සභාව

1946 අංක 57 දරන පොදු සුසාන සහ පුද්ගලික සුසාන පිළිබඳ ආඥාපනතේ 11 වන පරිච්ඡේදයේ 5(1) වගන්තිය ප්‍රකාර, මුකලන්හේන සුසාන භූමිය ප්‍රකාශයට පත් කිරීම.

බිංගිරිය ප්‍රාදේශීය සභා බල ප්‍රදේශයේ මුකලන්හේන ගමෙහි අ.ග.පි. 1442 හි මිනිපිටිය නැමැති ඉඩමේ කැබලි අංක 12.

උපලේඛනය

- පළාත :- වයඹ
- දිස්ත්‍රික්කය :- කුරුණෑගල
- ප්‍රාදේශීය ලේකම් කොට්ඨාසය :- බිංගිරිය
- ග්‍රාම නිලධාරී වසම :- 1461 මුකලන්හේන
- ගම :- මුකලන්හේන
- ඉඩමේ නම :- මිනිපිටිටනිය

මායිම් :

- උතුරට :- කැබලි අංක - 8 G 2
- නැගෙනහිරට :- කැබලි අංක - 8 G 2 හා 81
- දකුණට :- මාර්ග රක්ෂිතය (හලාවත කුරුණෑගල මාර්ගය)
- බස්නාහිර :- කැබලි අංක - 8 සහ 8 G 2
- ඉඩමේ ප්‍රමාණය :- හෙක්ටයාර් 0.104 ක් වූ භූමිය.

බිංගිරිය ප්‍රාදේශීය සභාව

1946 අංක 57 දරන පොදු සුසාන සහ පුද්ගලික සුසාන පිළිබඳ ආඥාපනතේ 11 වන පරිච්ඡේදයේ 5(1) වගන්තිය ප්‍රකාර, වදුරැස්ස සුසාන භූමිය ප්‍රකාශයට පත් කිරීම.

බිංගිරිය ප්‍රාදේශීය සභා බල ප්‍රදේශයේ වදුරැස්ස ගමෙහි අ.ග.පි. 2061 හි මිනිපිටිය නැමැති ඉඩමේ කැබලි අංක 5c.

උපලේඛනය

- ඉඩම පිහිටි ප්‍රාදේශීය ලේකම් කොට්ඨාසය :- බිංගිරිය
- ග්‍රාම නිලධාරී වසම :- 1467 වදුරැස්ස
- ගම :- වදුරැස්ස
- ඉඩමේ නම :- කොස්ගොල්ලේ හේන (මිනිපිටිය)

මායිම් :

- උතුරට :- කැබලි අංක 53
- නැගෙනහිරට :- කැබලි අංක 54
- දකුණට :- අ.ග.පි. 2060 ගම්මායිම
- බටහිරට :- අ.ග.පි. 2060 ගම්මායිම සහ අංක 53
- ඉඩමේ ප්‍රමාණය :- හෙක්ටයාර් 0.407 ක් වූ භූමිය.

බිංගිරිය ප්‍රාදේශීය සභාව

1946 අංක 57 දරන පොදු සුසාන සහ පුද්ගලික සුසාන පිළිබඳ ආඥාපනතේ 11 වන පරිච්ඡේදයේ 5(1) වගන්තිය ප්‍රකාර, විලන්තව සුසාන භූමිය ප්‍රකාශයට පත් කිරීම.

බිංගිරිය ප්‍රාදේශීය සභා බල ප්‍රදේශයේ විලන්තව ගමෙහි අ.ග.පි. 1446 හි මිනිපිටිය නැමැති ඉඩමේ කැබලි අංක 1AE.

උපලේඛනය

- ඉඩම පිහිටි ප්‍රාදේශීය ලේකම් කොට්ඨාසය :- බිංගිරිය
- ග්‍රාම නිලධාරී වසම :- 1478 විලන්තව
- ගම :- විලන්තව
- ඉඩමේ නම :- හිරිගොල්ල හෙත්තියාය

මායිම් :

- උතුරට :- කැබලි අංක - IZ හා IY වැනි කොටස්
- නැගෙනහිරට :- කැබලි අංක - IY කොටස
- දකුණට :- කැබලි අංක - IT කොටස
- බටහිරට :- කැබලි අංක - I A D කොටස
- ඉඩමේ ප්‍රමාණය :- හෙක්ටයාර් 0.207 ක් වූ භූමිය.

බිංගිරිය ප්‍රාදේශීය සභාව

1946 අංක 57 දරන පොදු සුසාන සහ පුද්ගලික සුසාන පිළිබඳ ආඥාපනතේ 11 වන පරිච්ඡේදයේ 5(1) වගන්තිය ප්‍රකාර, හමන්තාපහුව සුසාන භූමිය ප්‍රකාශයට පත් කිරීම.

බිංගිරිය ප්‍රාදේශීය සභා බල ප්‍රදේශයේ හමන්තාපහුව ගමෙහි අ.ග.පි. 2116 හි මිනිපිටිය නැමැති ඉඩමේ කැබලි අංක 39

උපලේඛනය

- ඉඩම පිහිටි ප්‍රාදේශීය ලේකම් කොට්ඨාසය :- බිංගිරිය
- ග්‍රාම නිලධාරී වසම :- 1430 හමන්තාපහුව
- ගම :- හමන්තාපහුව
- ඉඩමේ නම :- දංගහහේන (මිනිපිටිය)

මායිම් :

උතුරට	:-	කැබලි අංක - 38A, 38B
නැගෙනහිරට	:-	කැබලි අංක - 38B, 38C, 36
දකුණට	:-	40, 41
බටහිරට	:-	මාර්ගය
ඉඩමේ ප්‍රමාණය	:-	හෙක්ටයාර් 0.362 ක් වූ භූමිය.

බිංගිරිය ප්‍රාදේශීය සභාව

1946 අංක 57 දරන පොදු සුසාන සහ පුද්ගලික සුසාන පිළිබඳ ආඥාපනතේ 11 වන පරිච්ඡේදයේ 5(1) වගන්තිය ප්‍රකාර, හෙණ්ඩියපොල සුසාන භූමිය ප්‍රකාශයට පත් කිරීම.

බිංගිරිය ප්‍රාදේශීය සභා බල ප්‍රදේශයේ හෙණ්ඩියපොල ගමෙහි අ.ග.පි. 1438 හි මිනිපිටිය නැමැති ඉඩමේ කැබලි අංක 204 හා 205 හෙණ්ඩියපොල වන්න.

උපලේඛනය

ඉඩම පිහිටි ප්‍රාදේශීය ලේකම් කොට්ඨාසය	:-	බිංගිරිය
ග්‍රාම නිලධාරී වසම	:-	1440 හෙණ්ඩියපොල
ගම	:-	හෙණ්ඩියපොල
ඉඩමේ නම	:-	මිනිපිටිය (හෙණ්ඩියපොල වන්න)

මායිම් :

කැබලි අංක 204

කැබලි අංක 205

උතුරට	:-	කැබලි අංක 118, 121, 120	කැබලි අංක 204
නැගෙනහිරට	:-	කැබලි අංක 117, 21 3/3	කැබලි අංක 117 21 3/3
දකුණට	:-	කැබලි අංක 205	කැබලි අංක 124
බටහිරට	:-	කැබලි අංක 2, 3B, 119	කැබලි අංක 125, 3B, 2
ඉඩමේ ප්‍රමාණය	:-	හෙක්. 0.420 ක් හා 0.419 ක් වූ භූමිය.	

05-186

පොල්ගහවෙල ප්‍රාදේශීය සභාව

දියුණුකල ප්‍රදේශයක් වශයෙන් ප්‍රකාශයට පත් කිරීම

1987 අංක 15 දරණ ප්‍රාදේශීය සභා පනතේ 134 වන වගන්තියේ (1) වන උප වගන්තියෙන් ප්‍රාදේශීය සභාව වෙත පැවරී ඇති බලතල ප්‍රකාර, පොල්ගහවෙල ප්‍රාදේශීය සභාව විසින් 2020 පෙබරවාරි මස 11 වැනි දින පවත්වන ලද මහා සභා රැස්වීමේදී තීරණ අංක 5-III-I යටතේ සභාව සම්මත කරන ලද පහත සඳහන් යෝජනාවට එකී පනතේ ඉහත කී උප වගන්තියෙන් පළාත් පාලන සහකාර කොමසාරිස් වෙත ලැබී ඇති බලතල ප්‍රකාරව, කුරුණෑගල දිස්ත්‍රික්කයේ පළාත් පාලන සහකාර කොමසාරිස් ලෙස කටයුතු කරන මා විසින් අනුමැතිය දෙනු ලැබූ බව මහජනතාව වෙත මෙයින් ප්‍රකාශයට පත් කරමි.

එම්. ටී. එන්. කරුණාසේන,
පළාත් පාලන සහකාර කොමසාරිස්,
කුරුණෑගල දිස්ත්‍රික්කය.

2022 මැයි මස 12 වැනි දින,
කුරුණෑගල පළාත් පාලන සහකාර කොමසාරිස් කාර්යාලයේ දී ය.

යෝජනාව

1987 අංක 15 දරණ ප්‍රාදේශීය සභා පනතේ 134 (1) උප වගන්තියෙන් ප්‍රාදේශීය සභාවට ලැබී ඇති බලතල ප්‍රකාරව පොල්ගහවෙල ප්‍රාදේශීය සභා බල ප්‍රදේශය තුළ පිහිටි පහත සිතියමේ සහ උප ලේඛනයෙන් විස්තර කරන ප්‍රදේශය සඳහා උපරිම මට්ටමෙන් සේවාව ව්‍යාප්ත කිරීමට පොල්ගහවෙල ප්‍රාදේශීය සභාව කටයුතු කර ඇති හෙයින්, දියුණු කල ප්‍රදේශයක් වශයෙන් පිළිගත යුතු බවත් එම පිළිගැනීමේ යෝජනා සම්මුතියට කුරුණෑගල දිස්ත්‍රික් පළාත් පාලන සභකාර කොමසාරිස්ගේ අනුමැතිය ලබා ගැනීමට කටයුතු කරන බවට පොල්ගහවෙල ප්‍රාදේශීය සභාව යෝජනා කරන්නීය.

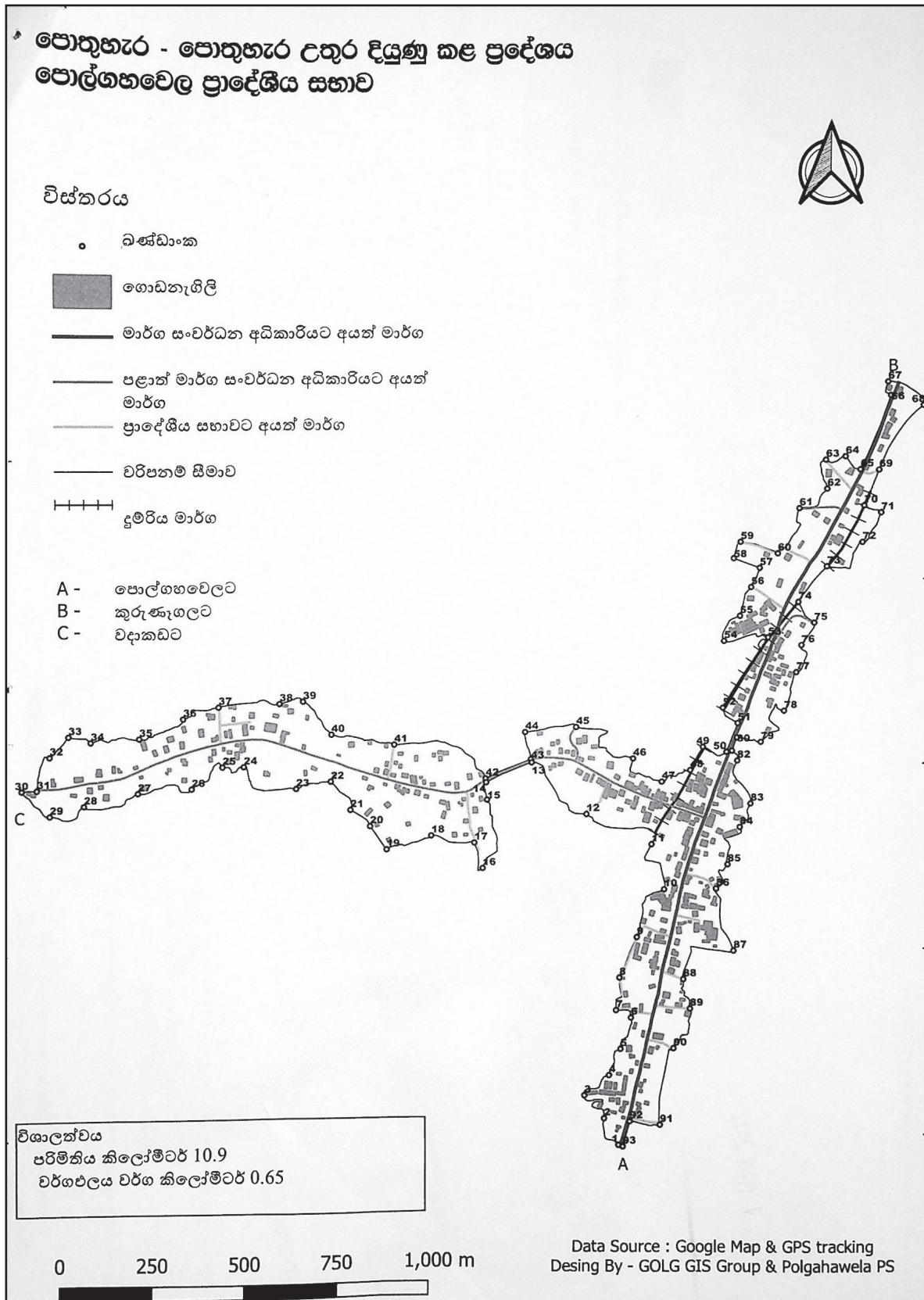
වයඹ පළාතේ, කුරුණෑගල දිස්ත්‍රික්කයේ, පොල්ගහවෙල ප්‍රාදේශීය සභා බල ප්‍රදේශය තුළ පිහිටි වර්ග කිලෝමීටර් 0.65 සහ පරිමිතිය කිලෝමීටර් 10.9 ක් වූ පොතුහැර උතුර වරිපනම් කොට්ඨාසය, දියුණුකල ප්‍රදේශයක් වශයෙන් ප්‍රකාශයට පත් කිරීමට යෝජනා ප්‍රදේශයේ භූගෝලීය කණ්ඩාංකවලින් හා අදාළ මායිම් හිමිකරුවන්ගේ නාමයන්ගෙන් සමන්විත ලේඛනය.

පොල්ගහවෙල ප්‍රාදේශීය සභාවේ පොතුහැර උප කාර්යාලීය බල ප්‍රදේශයේ පොතුහැර උතුර දියුණු කල ප්‍රදේශයට අදාළ උපලේඛනය

අනු අංකය	අක්ෂාංශ	දේශාංශ	මායිම් විස්තර
1	7.41179	80.32624	250, බී. එම්. තිලකරත්න මහතාගේ නිවස සහ කඩය ඉදිරිපිට
2	7.41245	80.32588	246, බී. එම්. තිලකරත්න සහ බී. එම්. ජනක උදය කුමාර දසනායක නිවස පිටුපස වැට මායිම
3	7.41302	80.32540	218, ඊ. එම්. රංඛංඩා මහතාගේ නිවසේ පිටුපස වෙල මායිම
4	7.41350	80.32600	212, කේ. ඩබ්. ලීලාවතී පොඩි හාමි මියගේ නිවසේ පිටුපස වැට මායිම
5	7.41414	80.32628	නෙත්මිණි කොන්ක්‍රීට් වැඩපොල සහිත හිස් ඉඩමේ පිටුපස වැට මායිම
6	7.41491	80.32654	දූනට හිස් ඉඩම සහිත පසුපස වැට මායිම (මුස්ලිම් පාසල ළග)
7	7.41510	80.32617	පොතුහැර මුස්ලිම් පාසල පිටුපස වැට මායිම
8	7.41589	80.32626	ගොවිජන සේවා කාර්යාලය ඉදිරිපිට වැට මායිම
9	7.41688	80.32669	122, පී. එස්. ජයරත්න මහතාගේ නිවස පිටුපස වැට මායිම
10	7.41805	80.32736	110, කේ. ඩී. ඒ. සී. නිර්මලී මියගේ කඩය පිටුපස වැට මායිම
11	7.41916	80.32704	35, ජී. ඩී. ජයසේන මාලවන මහතාගේ කඩය පිටුපස මායිම
12	7.41992	80.32542	වදාකඩ පාර වම 125/10 එම්. එස්. එස්. ඉබ්බාල් මහතාගේ නිවස පිටුපස වැට මායිම
13	7.42120	80.32408	වදාකඩ පාර වම කුඹුරු මායිම ඇල අසල
14	7.42073	80.32296	173, කමති මංගලිකා කුමාරි මියගේ නිවස පිටුපස වැට මායිම
15	7.42030	80.32298	185/7, එච්. සුනිල් කුමාර වීරසේකර මහතාගේ නිවසේ පිටුපස වැට මායිම
16	7.41863	80.32287	185/බී. ඒ. එම්. ප්‍රේමරත්න මහතාගේ හිස් ඉඩමේ වැට මායිම
17	7.41926	80.32267	195, එච්. කේ. ඩී. වීරසේකර මහතාගේ නිවස පිටුපස වැට මායිම
18	7.41944	80.32161	213, එච්. පී. බණ්ඩා මහතාගේ නිවසේ පිටුපස වැට මායිම
19	7.41911	80.32051	217, ආර්. එම්. කිරිබණ්ඩා මහතාගේ නිවස පිටුපස වැට මායිම
20	7.41968	80.32011	241, ඩී. එම්. ඒ. එස්. ආර්. මුණසිංහ මහතාගේ නිවසේ පිටුපස වැට මායිම
21	7.42008	80.31962	247/1, ආර්. එම්. හමීජ් සහ උම්මා සලීමා මියගේ නිවසේ පිටුපස වැට මායිම
22	7.42078	80.31914	265, ආර්. එම්. සිරිවර්ධන මහතාගේ නිවස පිටුපස වැට මායිම
23	7.42060	80.31829	301, එච්. එම්. හේමසිරි මහතාගේ නිවස පිටුපස වැට මායිම
24	7.42115	80.31701	315, ඩබ්. ඒ. අබේරත්න මහතාගේ නිවස පිටුපස වැට මායිම
25	7.42115	80.31649	317, ඩබ්. ඒ. බණ්ඩා මහතාගේ නිවස පිටුපස වැට මායිම

අනු අංකය	අක්ෂරාංශ	දේශාංශ	මායිම් විස්තර
26	7.42061	80.31573	343, යූ. කේ. උපාලි විජේරත්න බණ්ඩා මහතාගේ නිවසේ පිටුපස වැට මායිම
27	7.42051	80.31442	367, ඩබ්. ඒ. එන්. එස්. වික්‍රමආරච්චි මහතාගේ නිවස පිටුපස වැට මායිම
28	7.42021	80.31310	390, ටී. ආර්. කරුණාරත්න මහතාගේ නිවසේ පිටුපස වැට මායිම
29	7.41997	80.31227	435, ඩී. එම්. අජප්‍රහාමි මහතාගේ කඩය සහිත වැට මායිම
30	7.42058	80.31160	441, එස්. ඒ. ජයසේන මහතාගේ නිවසේ ඇල සහිත වැට මායිම
31	7.42060	80.31196	වදාකඩ පාර දකුණ - පනාගමුව පාර පටන් ගන්නා ස්ථානය
32	7.42141	80.31227	පනාගමුව පාරේ මීටර් 100 යේ මායිම
33	7.42190	80.31272	490, ඩී. එම්. එස්. කේ. වික්‍රමසිංහ මහතාගේ දෙමහල් නිවස පිටුපස වැට මායිම
34	7.42176	80.31327	386, හිස් ඉඩම් මායිම
35	7.42185	80.31445	438, යූ. එම්. හේමසිරි මහතාගේ නිවස පිටුපස වැට මායිම
36	7.42232	80.31553	426, ඩී. එම්. රංඛණ්ඩා මහතාගේ නිවස පිටුපස මායිම
37	7.42261	80.31640	384, ඩබ්. එම්. ආර්. ආර්. පෙරේරා සහ ඒ. එම්. කරුණාවතී යන අයගේ නිවස පිටුපස වැට මායිම
38	7.42268	80.31788	320, එස්. එම්. එම්. මීරා නෙනා මහතාගේ නිවස පිටුපස වැට මායිම
39	7.42273	80.31846	316, එම්. කේ. කේ. සියාඩ් මොහොමඩ් මහතාගේ උළු සෙවිලි කළ නිවස පිටුපස වැට මායිම
40	7.42193	80.31916	345, ටී. එම්. සිල්වා මහතාගේ නිවස සහ ඉඩම පිටුපස වැට මායිම
41	7.42167	80.32070	247, බංගලාවත්ත පාරට හැරෙන තැන නිවස පිටුපස වැට මායිම
42	7.42082	80.32294	200, ඩී. එම්. පුංචි බණ්ඩා මහතාගේ දෙමහල් නිවස පිටුපස වැට මායිම
43	7.42128	80.32405	184, ටිකිරි බණ්ඩා මහතාගේ වෙල ළග නිවසේ පිටුපස වැට මායිම
44	7.42195	80.32391	170, ශාන්ති වන්දනා මියගේ නිවසේ පිටුපස වැට මායිම
45	7.42206	80.32517	158/13, ඩබ්. ජී. ඩී. එස්. විජේනායක මහතාගේ නිවස පිටුපස වැට මායිම
46	7.42127	80.32657	ඩී. කේ. එස්. වීරසූරිය මහතාගේ හාඩ්වෙයාර් එක පිටුපස වැට මායිම
47	7.42070	80.32729	72/17, මල්ටි හාඩ්වෙයාර්ස් පිටුපස වැට මායිම
48	7.42097	80.32799	72/10, කේ. එස්. සෙයිගු නිසා මොහොමඩ් මියගේ සහ එස්. එම්. එම්. ආර්. හුවාර්ඩ් නිවස පිටුපස වැට මායිම
49	7.42154	80.32831	41/ඒ, එච්. විජේතිලක මහතාගේ කඩය පිටුපස වැට මායිම (රේල් පාරට මායිම්ව)
50	7.42141	80.32890	කුරුණෑගල පාර වම, 21, ජී. බී. ජයසේන මාලවන මහතාගේ කඩය පිටුපස වැට මායිම
51	7.42212	80.32917	කුරුණෑගල පාර වම කුඹුරු ඉඩම් මායිම
52	7.42250	80.32879	69, ඒ. එල්. එම්. කර්මී මහතාගේ කඩය පිටුපස වැට මායිම
53	7.42421	80.32992	පොකුහැර දුම්රිය නිවාස පිටුපස වැට මායිම
54	7.42413	80.32882	135/9, සරත් ඒකනායක මහතාගේ නිවස පිටුපස වැට මායිම
55	7.42475	80.32921	171, රැකව මහතාගේ නිවසේ ඉදිරිපිට වැට මායිම
56	7.42545	80.32949	171/ඒ, සෙංකඩගල ආයතනයේ පිටුපස වැට මායිම
57	7.42592	80.32970	සෙංකඩගල ආයතනයේ ඉදිරිපස අතුරු පාරේ මායිම
58	7.42616	80.32905	175/6, ආර්. රැකව හිමිකම් කියන කේ. ජී. පී. පෙරේරා මහතාගේ නිවස පිටුපස වැට මායිම
59	7.42656	80.32922	හිස් ඉඩම් මායිම

අනු අංකය	අක්ෂරාංශ	දේශාංශ	මායිම් විස්තර
60	7.42627	80.32016	හිස් ඉඩම් මායිම්
61	7.42737	80.33068	191/1, විද්‍යාසේකර මහතාගේ නිවස පිටුපස වැට මායිම
62	7.42784	80.33136	207/4, ටී. එම්. මයුරතිලක මහතාගේ නිවස පිටුපස වැට මායිම
63	7.42855	80.33132	331/1, ටී. එම්. ප්‍රේමතිලක මහතාගේ නිවස පිටුපස වැට මායිම
64	7.42862	80.33180	කුඹුරු ඉඩම් මායිම
65	7.42830	80.33216	කුඹුරු ඉඩම් මායිම - කුරුණෑගල පාර වම වෙල මැද මායිම
66	7.43010	80.33290	335, එස්. ජී. සුගතදස මහතාගේ කඩය පිටුපස කුඹුරු මායිම
67	7.43044	80.33283	එස්. ජී. සුගතදස මහතාගේ ඉඩමේ දකුණු පස පාලම සහිත මායිම
68	7.42985	80.33369	එස්. බී. ප්‍රියන්ත මහතාගේ නිවස ළඟ මගුරු ඔය පාලම සහිත මායිම
69	7.42829	80.33261	ටී. එම්. ගුණරත්න මහතාගේ වාහන අමතර කොටස් ඇති ගොඩනැගිල්ල පිටුපස මායිම
70	7.42742	80.33226	247, ටී. එම්. කිරිමුදියන්සේ මහතාගේ උළු සෙවිල කළ නිවස පිටුපස වැට මායිම
71	7.42725	80.33267	260, ටී. එම්. විජේසුන්දර මහතාගේ නිවස පිටුපස රේල් පාරට මායිම්ව
72	7.42653	80.33222	230, ටී. එම්. වන්දන තෙන්නකෝන් මහතාගේ උළු සෙවිලි කළ නිවස පිටුපස රේල් පාරට මායිම්ව
73	7.42594	80.33136	224/1, කේ. එම්. කිරිමුදියන්සේ මහතාගේ කඩය පිටුපස වැට මායිම
74	7.42508	80.33067	210, වන්දසේල ගොඩනැගිල්ල පිටුපස මායිම
75	7.42456	80.33106	ජී. ඩී. ජයසේන මාලවන මහතාගේ නිවස පිටුපස වැට මායිම
76	7.42401	80.33074	ඩී. එස්. සේනානායක පිළිරුව ළඟ කුරියම්පොල පාරට හැරෙන මායිම
77	7.42335	80.33062	186, එච්. එම්. සෙනෙවිරත්න මහතාගේ කඩය ළඟ මායිම
78	7.42241	80.33032	166, කේ. ඒ. ප්‍රේමතිලක මහතාගේ කඩය හා නිවස පිටුපස වැට මායිම
79	7.42165	80.32974	114/1, තෙන්නකෝන් මහතාගේ නිවස පිටුපස මායිම
80	7.42176	80.32915	112, එස්. එච්. ආරියරත්න මහතාගේ නිවස හා කඩය පිටුපස වැට මායිම
81	7.42144	80.32903	කුඹුරු ඉඩම් මායිම නැගෙනහිරට
82	7.42119	80.32916	106, බී. ඒ. අප්පුහාමි මහතාගේ නිවස පිටුපස කුඹුරු ඉඩම් මායිම
83	7.42013	80.32949	104, කේ. එම්. කිරිඛණ්ඩා මහතාගේ නිවස පිටුපස වැට මායිම
84	7.41956	80.32923	82, එම්. එම්. සී. බණ්ඩාර මහතාගේ කඩය පිටුපස වැට මායිම
85	7.41865	80.32892	50, ටී. එම්. වංශනාථ රෝහිත බණ්ඩාර මයාගේ තට්ටු තුනේ කඩය පිටුපස මායිම
86	7.41805	80.32865	අයි. සී. එල්. ඉහලගම මහතාගේ කඩය ඉදිරිපස මායිම
87	7.41653	80.32908	41/8, ඩබ්. ජී. එල්. ඩී. පෙරේරා මහතාගේ නිවස පිටුපස වැට මායිම
88	7.41584	80.32784	112, ඩී. කේ. එච්. ගම්මන්පිල මහතාගේ නිවසේ පිටුපස වැට මායිම
89	7.41513	80.32800	121, පොතුහැර පොලීසිය පිටුපස වැට මායිම
90	7.41415	80.32759	125/5, ධර්මපාල මහතාගේ නිවසේ පිටුපස වැට මායිම
91	7.41229	80.32726	189, ඩී. එම්. රංඛණ්ඩා මහතාගේ උළු සෙවිලි කළ නිවස පිටුපස වැට මායිම
92	7.41237	80.32651	199, ඩී. එම්. මුතුබණ්ඩා මහතාගේ නිවසේ කුඹුරු මායිම අසල මායිම
93	7.41176	80.32635	කුරුණෑගල ප්‍රධාන පාරේ කුඹුරු ඉඩම් මැද මායිම



පොල්ගහවෙල ප්‍රාදේශීය සභාව

දියුණුකළ ප්‍රදේශයක් වශයෙන් ප්‍රකාශයට පත්කිරීම

1987 අංක 15 දරන ප්‍රාදේශීය සභා පනතේ 134 වන වගන්තියේ (1) වන උප වගන්තියෙන් ප්‍රාදේශීය සභාව වෙත පැවරී ඇති බලතල ප්‍රකාර පොල්ගහවෙල ප්‍රාදේශීය සභාව විසින් 2020 පෙබරවාරි මස 11 වැනි දින පවත්වන ලද මහා සභා රැස්වීමේදී තීරණ අංක 5-III-I යටතේ සභාව සම්මත කරන ලද පහත සඳහන් යෝජනාවට එකී පනතේ ඉහත කී උපවගන්තියෙන් පළාත් පාලන සහකාර කොමසාරිස් වෙත ලැබී ඇති බලතල ප්‍රකාරව කුරුණෑගල දිස්ත්‍රික්කයේ පළාත් පාලන සහකාර කොමසාරිස් ලෙස කටයුතු කරන මා විසින් අනුමැතිය දෙනු ලැබූ බව මහජනතාව වෙත මෙයින් ප්‍රකාශයට පත්කරමි.

එම්. ටී. එන්. කරුණාසේන,
පළාත් පාලන සහකාර කොමසාරිස්,
කුරුණෑගල දිස්ත්‍රික්කය.

2022 මැයි මස 12 වැනි දින කුරුණෑගල පළාත් පාලන සහකාර කොමසාරිස් කාර්යාලයේ දී ය.

යෝජනාව

1987 අංක 15 දරන ප්‍රාදේශීය සභා පනතේ 134(1) උප වගන්තියෙන් ප්‍රාදේශීය සභාවට ලැබී ඇති බලතල ප්‍රකාරව පොල්ගහවෙල ප්‍රාදේශීය සභා බල ප්‍රදේශය තුළ පිහිටි පහත සිතියමේ සහ උපලේඛනයෙන් විස්තර කරන ප්‍රදේශ සඳහා උපරිම මට්ටමෙන් සේවාව ව්‍යාප්ත කිරීමට පොල්ගහවෙල ප්‍රාදේශීය සභාව කටයුතු කර ඇති හෙයින්, දියුණු කළ ප්‍රදේශයක් වශයෙන් පිළිගත යුතු බවත් එම පිළිගැනීමේ යෝජනා සම්මුතියට කුරුණෑගල දිස්ත්‍රික්කයේ පළාත් පාලන සහකාර කොමසාරිස්ගේ අනුමැතිය ලබා ගැනීමට කටයුතු කරන බවට පොල්ගහවෙල ප්‍රාදේශීය සභාව යෝජනා කරන්නීය.

වයඹ පළාතේ, කුරුණෑගල දිස්ත්‍රික්කයේ, පොල්ගහවෙල ප්‍රාදේශීය සභා බල ප්‍රදේශය තුළ පිහිටි වර්ග කිලෝමීටර් 0.86 සහ පරිමිතිය කිලෝමීටර් 14.6 ක් වූ වීරඹුගෙදර උනුමිය වරිපනම් කොට්ඨාසය, දියුණුකළ ප්‍රදේශයක් වශයෙන් ප්‍රකාශයට පත්කිරීමට යෝජනා ප්‍රදේශයේ භූගෝලීය කණ්ඩාංකවලින් හා අදාළ මායිම් හිමිකරුවන්ගේ නාමයන්ගෙන් සමන්විත ලේඛනය.

පොල්ගහවෙල ප්‍රාදේශීය සභාවේ වීරඹුගෙදර උපකාර්යාලීය බල ප්‍රදේශයේ වීරඹුගෙදර - උනුමිය දියුණුකළ ප්‍රදේශයට අදාළ උපලේඛනය

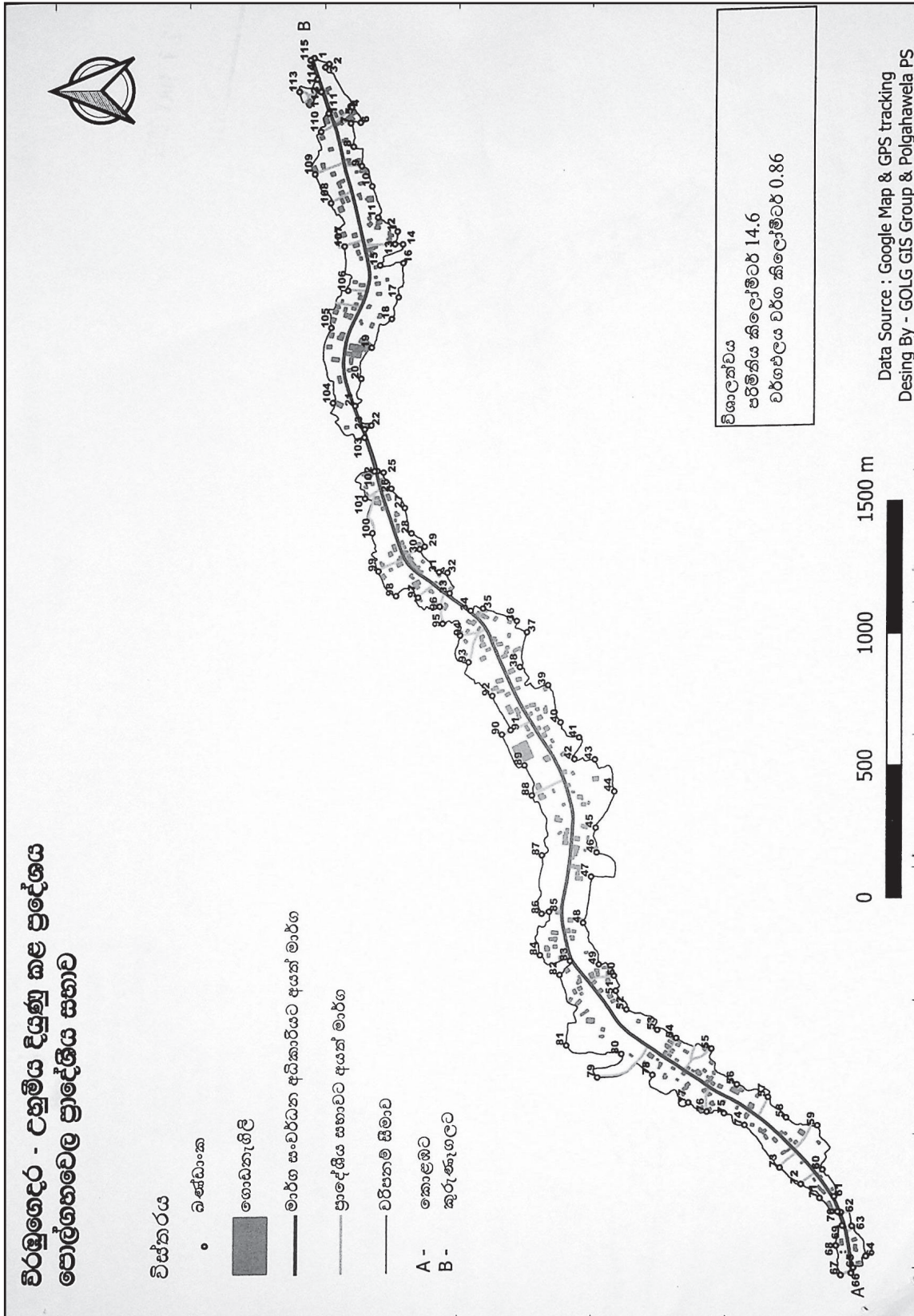
අනු. අංකය	අක්ෂාංශ	දේශාංශ	මායිම් විස්තරය
1	7.47120	80.32162	මගුරුමය පාලම අසල බෝක්කුව
2	7.47071	80.32143	එස්. එම්. ජී. සමරකෝන් මහතාගේ කඩ ගොඩනැගිලි ඇතුළු ඉඩමේ දකුණු වැට මායිම
3	7.47084	80.32132	එස්. එම්. ජී. සමරකෝන් මහතාගේ කඩ ගොඩනැගිලි ඇතුළු ඉඩමේ දකුණු වැට මායිම
4	7.46998	80.31999	එස්. එම්. ජී. සමරකෝන් මහතාගේ කඩ ගොඩනැගිලි ඇතුළු ඉඩමේ බටහිර වැට මායිම රාජනගම පාර
5	7.46994	80.31996	එච්. එන්. එච්. වීරසිංහ මහත්මියගේ නිවස ඇතුළු ඉඩමේ නැගෙනහිර වැට මායිම
6	7.46965	80.31944	ආර්. බී. ඉලංගකෝන් මහත්මියගේ කඩ ගොඩනැගිල්ල ඇතුළු ඉඩමේ බස්නාහිර වැට මායිම
7	7.46997	80.31942	ආර්. බී. ඉලංගකෝන් මහත්මියගේ කඩ ගොඩනැගිල්ල ඇතුළු ඉඩමේ උතුරු වැට මායිම
8	7.46988	80.31863	මාර්ග සංවර්ධන අධිකාරිය වයඹ කාර්යාලය ඇතුළු ඉඩමේ දකුණු වැට මායිම
9	7.46960	80.31796	එස්. ඒ. සරත් බංඩාර මහතාගේ නිවස ඇතුළු ඉඩමේ දකුණු වැට මායිම

අනු. අංකය	අක්ෂරාංශ	දේශාංශ	මායිම් විස්තරය
10	7.46924	80.31727	එල්. බී. එන්. ඊ. ආරියදාස මහතාගේ ජපන් පාසල ඇතුළු ඉඩමේ දකුණු වැට මායිම
11	7.46904	80.31621	ඩබ්. ජී. එම්. සෙනෙවිරත්න මහතාගේ නිවස ඇතුළු ඉඩමේ දකුණු වැට මායිම
12	7.46839	80.31573	එන්. එම්. කරුණාරත්න මහතාගේ නිවස ඇතුළු ඉඩමේ දකුණු වැට මායිම
13	7.46847	80.31530	එන්. එම්. කරුණාරත්න මහතාගේ නිවස ඇතුළු ඉඩමේ දකුණු වැට මායිම
14	7.46820	80.31528	එන්. එම්. කරුණාරත්න මහතාගේ නිවස ඇතුළු ඉඩමේ දකුණු වැට මායිම
15	7.46897	80.31457	කේ. බී. වන්දුසේකර මහතාගේ නිවස, ගොඩනැගිල්ල ඇතුළු ඉඩමේ දකුණු වැට මායිම
16	7.46818	80.31463	එච්.එම්. තිලකරත්න බංඩාර මහතාගේ නිවස, හෝටලය ඇතුළු ඉඩමේ දකුණු වැට මායිම
17	7.46833	80.31345	එච්. එම්. විජයරත්න හේරත් මහතාගේ නිවස ඇතුළු ඉඩමේ දකුණු වැට මායිම
18	7.46856	80.31270	ඒ. එල්. ඩී. ඩී. ගුණවර්ධන මහතාගේ නිවස ඇතුළු ඉඩමේ දකුණු වැට මායිම
19	7.46924	80.31171	සී/ස එන්. එම්. කේ. ඔයිල් මිල්ස් පුද්ගලික සමාගම ඇතුළු ඉඩමේ දකුණු වැට මායිම
20	7.46958	80.31063	එච්. එම්. විජයතිලක මහතාගේ නිවස ඇතුළු ඉඩමේ දකුණු වැට මායිම
21	7.46979	80.30969	රැකව ඇල අසල බෝක්කුව
22	7.46924	80.30901	කේ. කේ. එන්. හෙට්ටිආරච්චි මහතාගේ ජූස් බාර් එක ඇතුළු ඉඩමේ දකුණු වැට මායිම
23	4.46946	80.30888	ජයන්ත රත්මලේ මහතාගේ ඉඩමේ බටහිර වැට මායිම
24	7.46902	80.30743	එම්. එම්. යමුනා වීරසිංහ මහත්මියගේ නිවස, කඩ කාමරය ඇතුළු ඉඩමේ නැගෙනහිර වැට මායිම
25	7.46902	80.30743	එම්. එම්. යමුනා වීරසිංහ මහත්මියගේ නිවසේ දකුණු වැට මායිම
26	7.46855	80.30681	එන්. එම්. පුංචිබංඩා මහතාගේ නිවස, කඩකාමරය ඇතුළු ඉඩමේ දකුණු වැට මායිම
27	7.46809	80.30613	ජේ. එම්. මල්ලිකා කුමාරි මහත්මියගේ නිවස ඇතුළු ඉඩමේ දකුණු වැට මායිම
28	7.46759	80.30470	ලක්මිණි කොට්ඨාසවත්ත මහත්මියගේ නිවස ඇතුළු ඉඩමේ දකුණු වැට මායිම
29	7.46693	80.30390	සුජීවා අලුත්ගම මහත්මියගේ සහෝස ගොඩනැගිල්ල ඇතුළු ඉඩමේ දකුණු වැට මායිම
30	7.46759	80.30470	-
31	7.46693	80.30390	-
32	7.46665	80.30388	එච්. එම්. සී. කේ. හේරත් මහතාගේ නිවස ඇතුළු ඉඩමේ දකුණු වැට මායිම
33	7.46658	80.30317	ජපන් ලංකා ඔටෝ නේෂන් ආයතනයේ ඉඩමේ බටහිර වැට මායිම
34	7.46586	80.30256	එම්. ඩී. ජේ. එම්. ඩිංගිරි බංඩා මහතාගේ ගරාජය ඇතුළු ඉඩමේ දකුණු වැට මායිම
35	7.46544	80.30262	ජේ. එස්. සුමේධ නාරද මහතාගේ නිවස ඇතුළු ඉඩමේ දකුණු වැට මායිම
36	7.46431	80.30217	අයි. එම්. පුංචි බංඩා මහතාගේ නිවස ඇතුළු ඉඩමේ දකුණු වැට මායිම
37	7.46396	80.30178	නිමල් ජයතුංග මහතාගේ නිවස, ව්‍යාපාර ගොඩනැගිල්ල ඇතුළු ඉඩමේ දකුණු වැට මායිම

අනු. අංකය	අක්ෂරාංශ	දේශාංශ	මායිම් විස්තරය
38	7.46420	80.30058	ඩබ්. ඒ. ප්‍රේමසිරි මහතාගේ වෙළඳසැල ඇතුළු ඉඩමේ දකුණු වැට මායිම
39	7.46324	80.29995	සතුට බිල්ඩර්ස් පුද්ගලික සමාගම ඇතුළු ඉඩමේ දකුණු වැට මායිම
40	7.46281	80.29866	අයි. එම්. උපුල් ඉලංකෝන් මහතාගේ නිවස ඇතුළු ඉඩමේ දකුණු වැට මායිම
41	7.46219	80.29814	අයි. එම්. මුතු බංඩා මහතාගේ නිවස ඇතුළු ඉඩමේ දකුණු වැට මායිම
42	7.46235	80.29738	ගම මැද පාර
43	7.46166	80.29737	අයි. එම්. ඩී. බී. ඉලංකෝන් මහතාගේ නිවස ඇතුළු ඉඩමේ දකුණු වැට මායිම
44	7.46100	80.29626	අයි. එම්. ඩී. බී. ඉලංකෝන් මහතාගේ නිවස ඇතුළු ඉඩමේ දකුණු වැට මායිම
45	7.46163	80.29503	එම්. බී. රත්නායක මයාගේ උළු සෙවිලි කළ නිවස ඇතුළු ඉඩමේ දකුණු වැට මායිම
46	7.46159	80.29417	අයි. එම්. සුමනාවතී මියගේ නිවස, කඩ කාමරය ඇතුළු ඉඩමේ දකුණු වැට මායිම
47	7.46177	80.29333	උනුමිය ඩී. එස්. සේනානායක විද්‍යාලීය ක්‍රීඩාංගනයේ දකුණු වැට මායිම
48	7.46203	20.29175	නන්දා ඉලංකෝන් මියගේ නිවස ඇතුළු ඉඩමේ දකුණු වැට මායිම
49	7.46149	80.29031	එච්. එම්. පුෂ්පා කුමාරි මහත්මියගේ නිවස ඇතුළු ඉඩමේ දකුණු වැට මායිම
50	7.46098	80.28991	එච්. එම්. පී. එස්. තුෂාර මයාගේ නිවස ඇතුළු ඉඩමේ බටහිර වැට මායිම
51	7.46092	80.28939	කේ. එම්. අධිකාරි මහතාගේ උළු සෙවිලි කළ නිවස ඇතුළු ඉඩමේ දකුණු වැට මායිම
52	7.46055	80.28874	තිස්ස වන්නිනායක මහතාගේ නිවස ඇතුළු පොල් ඉඩමේ දකුණු වැට මායිම
53	7.45951	80.28802	එච්. බී. අනපත්තු මහතාගේ නිවස ඇතුළු පොල් ඉඩමේ දකුණු වැට මායිම
54	7.45887	80.28774	එම්. කේ. ආර්. වලිගස්සේ මහතාගේ නිවස ඇතුළු ඉඩමේ දකුණු වැට මායිම
55	7.45769	80.28735	ජේ. ඒ. ඩී. පොලෙන්සිනා හාමිනේ මහත්මියගේ ඉඩමේ දකුණු වැට මායිම
56	7.45683	80.28612	බුළුපිටිය පල්ලිය ධර්මෝපදේශ මධ්‍යස්ථානය ඇතුළු ඉඩමේ දකුණු වැට මායිම
57	7.45579	80.28569	ඩී. ජී. එන්. ලක්මිණි මහත්මියගේ ඉඩමේ දකුණු වැට මායිම
58	7.45518	80.28499	බී. මේරි පෙරේරා මහත්මියගේ ඉඩමේ දකුණු වැට මායිම
59	7.45416	80.28473	එම්. ඩබ්. විජේසිරි මහතාගේ උළු සෙවිලි කළ නිවස ඇතුළු ඉඩමේ බස්නාහිර වැට මායිම
60	7.45398	80.28323	පූට් බංඩා මහතාගේ කඩ කාමරය ඇතුළු ඉඩමේ දකුණු වැට මායිම
61	7.45361	80.28323	බී. එම්. ප්‍රේමරත්න මහතාගේ නිවස ඇතුළු ඉඩමේ දකුණු වැට මායිම
62	7.45337	80.28179	සම්පත් පෙරේරා මහතාගේ ඉඩමේ දකුණු වැට මායිම
63	7.45302	80.28133	ඩබ්. ඉන්ද්‍රාණි මියගේ කඩ කාමරය, නිවස ඇතුළු ඉඩමේ දකුණු වැට මායිම
64	7.45256	80.28033	කේ. එස්. සිරිසේන මහතාගේ නිවස, කඩ ගොඩනැගිල්ල ඇතුළු ඉඩමේ දකුණු වැට මායිම
65	7.45298	80.27992	කේ. එස්. සිරිසේන මහතාගේ නිවස, කඩ ගොඩනැගිල්ල ඇතුළු ඉඩමේ බටහිර වැට මායිම

අනු. අංකය	අක්ෂරාංශ	දේශාංශ	මායිම් විස්තරය
66	7.45304	80.27973	ආර්. එම්. අජන්ත කුමාර මහතාගේ නිවස ඇතුළු ඉඩමේ බටහිර වැට මායිම
67	7.45338	80.27965	ආර්. එම්. අජන්ත කුමාර මහතාගේ නිවස ඇතුළු ඉඩමේ උතුරු වැට මායිම
68	7.45354	80.28064	මහින්ද මහතාගේ ගරාජය ඇතුළු ඉඩමේ උතුරු වැට මායිම (ජේ. ඒ. කේ. සෙනරත් බංඩාර)
69	7.45333	80.28133	වෙලගෙදර මාවත
70	7.45349	80.28180	ඒ. ජී. එස්. පී. පෙරේරා මහතාගේ "දර්ශන" වැඩපොල ඇතුළු ඉඩමේ බටහිර වැට මායිම
71	7.45407	80.28226	එම්. ඒ. මාලනී චන්ද්‍රකා මහත්මියගේ නිවස ඇතුළු ඉඩමේ උතුරු වැට මායිම
72	7.45470	80.28272	පී. එස්. පී. ද මෙල් මහතාගේ නිවස ඇතුළු ඉඩමේ උතුරු වැට මායිම
73	7.45540	80.28327	බී. එම්. විජේසිංහ මහතාගේ ඉඩමේ උතුරු වැට මායිම
74	7.45657	80.28472	මේරි මාග්‍රට් රොද්‍රිගෝ මහත්මියගේ උත්සව ශාලාව ඇතුළු ඉඩමේ උතුරු වැට මායිම
75	7.45726	80.28513	නිශාන්ත පෙරේරා මහතාගේ කොන්ක්‍රීට් වැඩපල සහිත ඉඩමේ උතුරු වැට මායිම
76	7.45784	80.28518	පී. ඩී. කැනේසියස් මහතාගේ නිවස ඇතුළු ඉඩමේ උතුරු වැට මායිම
77	7.45845	80.28550	බුළුපිටිය පල්ලිය සුසාන භූමියේ උතුරු වැට මායිම
78	7.45966	80.28646	ගාමිණි ඉලංකෝන් මහතාගේ පෙර පාසල, නිවාස දෙක ඇතුළු ඉඩමේ උතුරු වැට මායිම
79	7.46152	80.28638	ටී. එම්. ජී. තෙන්නකෝන් මහතාගේ නිවස ඇතුළු පොල් ඉඩමේ උතුරු වැට මායිම
80	7.46071	80.28719	ටී. එම්. ජී. තෙන්නකෝන් මහතාගේ නිවස ඇතුළු පොල් ඉඩමේ උතුරු වැට මායිම
81	7.46258	80.28751	ටී. මී. ජී. තෙන්නකෝන් මහතාගේ නිවස ඇතුළු පොල් ඉඩමේ උතුරු වැට මායිම
82	7.46282	80.28995	ජේ. එම්. විමලරත්න මහතාගේ වැඩපල, නිවස ඇතුළු ඉඩමේ උතුරු වැට මායිම
83	7.46247	80.29043	ආර්. එම්. එස්. ඩබ්. එම්. එන්. කේ. කොක්වැව මහතාගේ උඩු මහල් නිවස ඇතුළු ඉඩමේ බටහිර වැට මායිම
84	7.46349	80.29064	ජී. එම්. අයි. අයි. ආරියසිංහ මහතාගේ නිවස ඇතුළු ඉඩමේ බටහිර වැට මායිම
85	7.46318	80.29214	නන්දා ඉලංකෝන් මියගේ පොල් ඉඩම, කඩ කාමරය ඇතුළු ඉඩමේ උතුරු වැට මායිම
86	7.46343	80.29207	දම්පිටිය මාර්ගය
87	7.46343	80.29409	පියදාස ලොකුකොඩිකාර මහතාගේ පොල් ඉඩමේ උතුරු වැට මායිම
88	7.46378	80.29616	මේනක බණ්ඩාර මයාගේ නිවාස ඇතුළු ඉඩමේ උතුරු වැට මායිම
89	7.46403	80.29720	චූලා ජිනදාස මහතාගේ හෙල ගාමන්ට් පුද්ගලික සමාගමේ බටහිර වැට මායිම
90	7.46480	80.29826	ක්ලෝවිස් වත්ත පාර
91	7.46450	80.29842	සෞඛ්‍ය දෙපාර්තමේන්තුවේ උනුමිය රෝහල උතුරු වැට මායිම
92	7.46511	80.29960	සෞඛ්‍ය දෙපාර්තමේන්තුවේ උනුමිය රෝහල උතුරු වැට මායිම
93	7.46592	80.30077	අයි. බී. ඉලංකෝන් මහතාගේ ඉඩමේ බටහිර වැට මායිම

අනු. අංකය	අක්ෂරාංශ	දේශාංශ	මායිම් විස්තරය
94	7.46621	80.30170	එල්. එම්. පුංචි බංඩා මහතාගේ නිවසේ උතුරු වැට මායිම
95	7.46681	80.30212	එස්. බී. අතපත්තු මහතාගේ ඉඩමේ බටහිර වැට මායිම
96	7.46691	80.30271	ඩී. එම්. පී. සමන්ත සිසිර කුමාර මහතාගේ නිවස, කඩ කාමර, ඇඟළුම්හල ඇතුළු ඉඩමේ නැගෙනහිර වැට මායිම
97	7.46764	80.30303	තරුණ සේවා සභාවට අයිති පෙර පාසල් ගොඩනැගිල්ල ඇතුළු ඉඩමේ නැගෙනහිර වැට මායිම
98	7.46839	80.30310	බී. ආර්. එන්. නිරංජලා කුමාරි මහත්මියගේ නිවස ඇතුළු ඉඩමේ උතුරු වැට මායිම
99	7.46898	80.30396	අයි. එම්. කේ. ඉලංකෝන් මයාගේ නිවස ඇතුළු ඉඩමේ උතුරු වැට මායිම
100	7.46919	80.30528	ආර්. ඩී. මරියමා මහත්මියගේ රියපොල ඇතුළු ඉඩමේ උතුරු වැට මායිම
101	7.46944	80.30648	ජයන්ත වික්‍රමසිංහ මහතාගේ උළු සෙවිලි කල නිවස බටහිර වැට මායිම
102	7.46912	80.30742	වයි. බී. සෙනෙවිරත්න මහතාගේ ලී මඩුව ඇතුළු ඉඩමේ නැගෙනහිර වැට මායිම
103	7.46948	80.30860	කේ. එම්. ජී. එම්. කහදවල මහතාගේ බේකරිය අපනශාලාව ඇතුළු ඉඩමේ බටහිර වැට මායිම
104	7.47054	80.30981	අයි. පී. එල්. ගාමිණී අලංකෝන් මහතාගේ හෝටලය ඇතුළු ඉඩමේ උතුරු වැට මායිම් රැකව ඇල
105	7.47061	80.31241	එම්. පී. ගාමිණී බංඩාර මහතාගේ පොල් ඉඩම උතුරු වැට මායිම
106	7.47005	80.31371	ඇසල උයන දෙවන පටුමග
107	7.47019	80.31524	අප්පුහාමි මාවත
108	7.47064	80.31671	ලීලාවතී හේරත් මහත්මියගේ නිවස ඇතුළු ඉඩම ජය මාවත
109	7.47118	80.31769	එල්. බී. එම්. අතපත්තු මහතාගේ නිවස පොල් ඉඩමේ උතුරු වැට මායිම
110	7.47098	80.31914	කුඩා කර්මාන්ත දෙපාර්තමේන්තුවට අයත් දංවැල්ල මැටි කර්මාන්ත ශාලාවට අයත් ඉඩමේ උතුරු වැට මායිම
111	7.47072	80.31976	කුඩා කර්මාන්ත දෙපාර්තමේන්තුවට අයත් දංවැල්ල මැටි කර්මාන්ත ශාලාවට අයත් ඉඩමේ නැගෙනහිර වැට මායිම
112	7.47097	80.32049	කුඩා කර්මාන්ත දෙපාර්තමේන්තුවට අයත් දංවැල්ල මැටි කර්මාන්තශාලාවට අයත් ඉඩමේ කුඹුරු මායිම
113	7.47170	80.32049	මගුරුමය ඇල මායිම
114	7.47110	80.32091	ජී. අයි. කේ. පෙරේරා මහතාගේ වාහන සේවා වැඩ පළ ඇතුළු ඉඩමේ නැගෙනහිර වැට මායිම
115	7.47132	80.32155	මගුරුමය පාලම අසල බෝක්කුව



පොල්ගහවෙල ප්‍රාදේශීය සභාව

දියුණුකල ප්‍රදේශයක් වශයෙන් ප්‍රකාශයට පත් කිරීම

1987 අංක 15 දරන ප්‍රාදේශීය සභා පනතේ 134 වන වගන්තියේ (1) වන උප වගන්තියෙන් ප්‍රාදේශීය සභාව වෙත පැවරී ඇති බලතල ප්‍රකාර පොල්ගහවෙල ප්‍රාදේශීය සභාව විසින් 2020 පෙබරවාරි මස 11 වෙනි දින පවත්වන ලද මහා සභා රැස්වීමේදී තීරණ අංක 5-III-I යටතේ සභාව සම්මත කරන ලද පහත සඳහන් යෝජනාවට එකී පනතේ ඉහත කී උපවගන්තියෙන් පළාත් පාලන සහකාර කොමසාරිස් වෙත ලැබී ඇති බලතල ප්‍රකාරව කුරුණෑගල දිස්ත්‍රික්කයේ පළාත් පාලන සහකාර කොමසාරිස් ලෙස කටයුතු කරන මා විසින් අනුමැතිය දෙනු ලැබූ බව මහජනතාව වෙත මෙයින් ප්‍රකාශයට පත් කරමි.

එම්. ටී. එන්. කරුණාසේන,
පළාත් පාලන සහකාර කොමසාරිස්,
කුරුණෑගල දිස්ත්‍රික්කය.

2022 මැයි මස 12 වැනි දින,
කුරුණෑගල පළාත් පාලන සහකාර කොමසාරිස් කාර්යාලයේ දී ය.

යෝජනාව

1987 අංක 15 දරන ප්‍රාදේශීය සභා පනතේ 134(1) උප වගන්තියෙන් ප්‍රාදේශීය සභාවට ලැබී ඇති බලතල ප්‍රකාරව පොල්ගහවෙල ප්‍රාදේශීය සභා බල ප්‍රදේශය තුළ පිහිටි පහත සිතියමේ සහ උපලේඛනයෙන් විස්තර කරන ප්‍රදේශ සඳහා උපරිම මට්ටමෙන් සේවාව ව්‍යාප්ත කිරීමට පොල්ගහවෙල ප්‍රාදේශීය සභාව කටයුතු කර ඇති හෙයින්, දියුණු කල ප්‍රදේශයක් වශයෙන් පිළිගත යුතු බවත් එම පිළිගැනීමේ යෝජනා සම්මුතියට කුරුණෑගල දිස්ත්‍රික්කයේ පළාත් පාලන සහකාර කොමසාරිස්ගේ අනුමැතිය ලබා ගැනීමට කටයුතු කරන බවට පොල්ගහවෙල ප්‍රාදේශීය සභාව යෝජනා කරන්නීය.

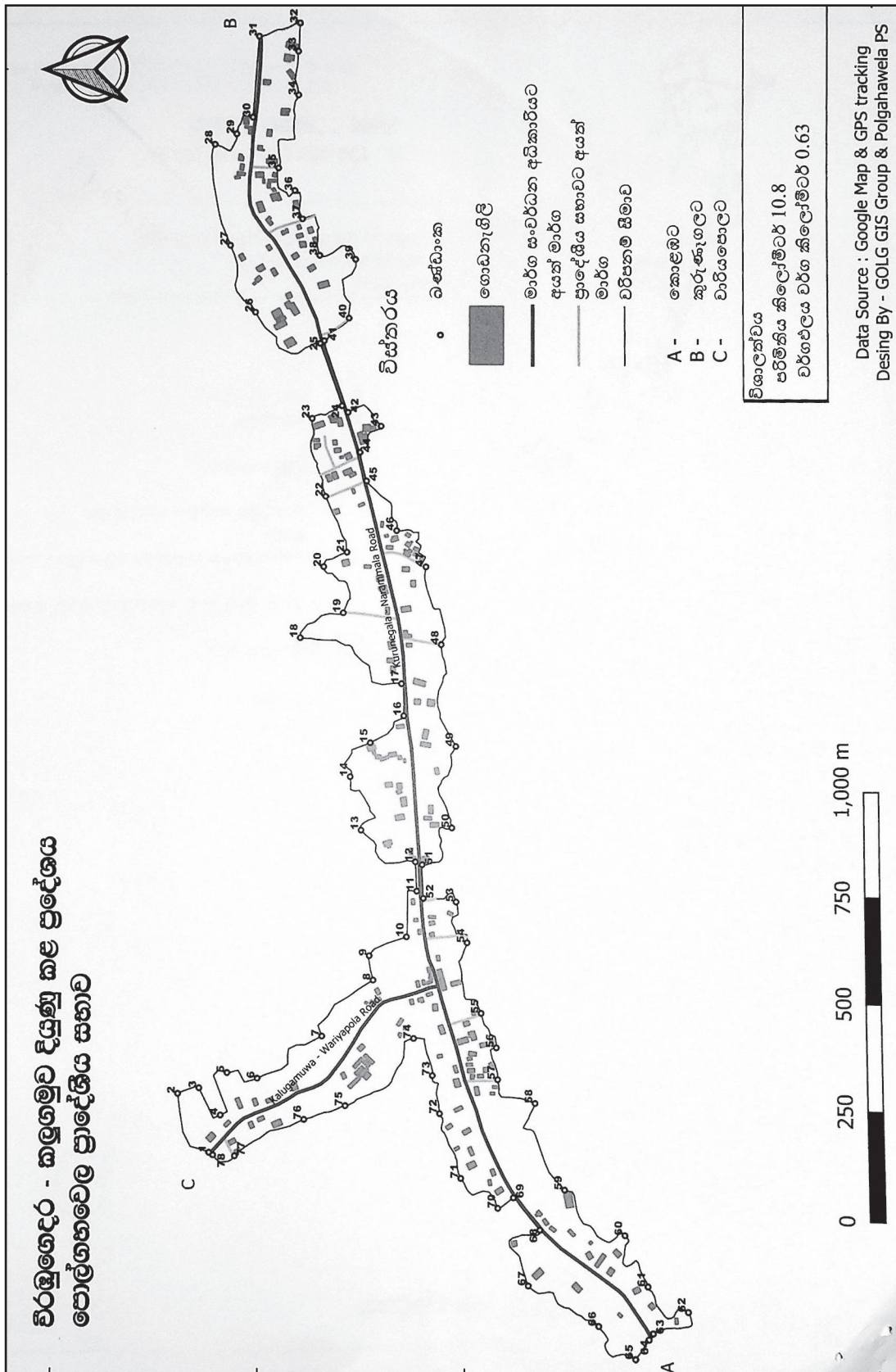
වයඹ පළාතේ, කුරුණෑගල දිස්ත්‍රික්කයේ, පොල්ගහවෙල ප්‍රාදේශීය සභා බල ප්‍රදේශය තුළ පිහිටි වර්ග කිලෝමීටර් 0.63 සහ පරිමිතිය කිලෝමීටර් 10.8 ක් වූ විරඹුගෙදර කළුගමුව වරපනම් කොට්ඨාසය, දියුණුකල ප්‍රදේශයක් වශයෙන් ප්‍රකාශයට පත් කිරීමට යෝජිත ප්‍රදේශයේ භූගෝලීය ඛණ්ඩාංකවලින් හා අදාළ මායිම් හිමිකරුවන්ගේ නාමයන්ගෙන් සමන්විත ලේඛනය.

පොල්ගහවෙල ප්‍රාදේශීය සභාවේ විරඹුගෙදර උපකාර්යාලයේ බල ප්‍රදේශයේ විරඹුගෙදර - කළුගමුව දියුණුකල ප්‍රදේශයට අදාළ උපලේඛනය

අනු. අංකය	අක්ෂාංශ	දේශාංශ	මායිම් විස්තරය
1	7.45392	80.25451	සංහිද පාර අසල බෝක්කුව
2	7.45460	80.25576	එම්. ලීලාවතී හපුආරච්චි මියගේ ඉඩමේ නැගෙනහිර වැට මායිම
3	7.45414	80.25588	එම්. ලීලාවතී හපුආරච්චි මියගේ ඉඩමේ නැගෙනහිර වැට මායිම
4	7.45368	80.25530	එන්. එම්. ඒ. ඩී. ආර්. පී. මැණිකේ මියගේ නිවස ඇතුළු ඉඩමේ නැගෙනහිර වැට මායිම
5	7.45354	80.25621	ඩී.ගිරි අම්මා මියගේ නිවස ඇතුළු ඉඩමේ නැගෙනහිර වැට මායිම
6	7.45288	80.25609	ආර්. එම්. කරුණාරත්න මහතාගේ ඉඩමේ නැගෙනහිර වැට මායිම
7	7.45150	80.25699	ඒ. පී. මාන්තප්පෙරුම මහතාගේ පොල් ඉඩමේ නැගෙනහිර වැට මායිම
8	7.45041	80.25819	කේ. ඒ. සුබසිංහ මහතාගේ නිවස ඇතුළු ඉඩමේ නැගෙනහිර වැට මායිම
9	7.45049	80.25871	ජනානන්ද මහතාගේ පොල් ඉඩමේ උතුරු වැට මායිම
10	7.44969	80.25911	අයි. සුමනසිරි මහතාගේ නිවස හා වෙළෙඳසැල ඇතුළු ඉඩමේ උතුරු වැට මායිම
11	7.44946	80.26009	රාජා වික්‍රමසිංහ මහතාගේ නිවස ඇතුළු ඉඩමේ බටහිර වැට මායිම
12	7.44949	80.26073	ඩී. එම්. පේ. මැණිකේගේ මියගේ නිවස ඇතුළු ඉඩමේ බටහිර වැට මායිම
13	7.45067	80.26141	ඩී. එම්. මුතුබංඩා මහතාගේ නිවස ඇතුළු ඉඩමේ උතුරු වැට මායිම

අනු. අංකය	අක්ෂරාංක	දේශාංක	මායිම් විස්තරය
14	7.45090	80.26256	ප්‍රේමතිලක විජේතුංග මහතාගේ පොල් ඉඩම ඇතුළු ඉඩමේ උතුරු වැට මායිම
15	7.45047	80.26329	ශ්‍රී වර්ධනාරාමය පන්සල ඇතුළු ඉඩමේ උතුරු වැට මායිම
16	7.44975	80.26387	අතුරුවැල්ල මහතාගේ නිවස ඇතුළු ඉඩමේ නැගෙනහිර වැට මායිම
17	7.44980	80.26457	බී. එම්. යූ. පී. එම්. බන්තැහක මහතාගේ නිවස ඇතුළු ඉඩමේ උතුරු වැට මායිම
18	7.45198	80.26556	කමලජීව බන්තැහක මහතාගේ පොල් ඉඩමේ නැගෙනහිර වැට මායිම
19	7.45106	80.26610	කේසර අඩවිය වෙන්දේසි ඉඩමේ පාර
20	7.45148	80.26710	චන්ද්‍රසිරි මහතාගේ පොල් ඉඩමේ උතුරු වැට මායිම
21	7.45098	80.26741	චන්ද්‍රසිරි මහතාගේ පොල් ඉඩමේ උතුරු වැට මායිම
22	7.45144	80.26862	එම්. ආර්. දිල්ලැක්කි මියගේ නිවස අසල ඉඩමේ උතුරු වැට මායිම
23	7.45175	80.27033	එච්. ඒ. එන්. එස්. හෙට්ටිආරච්චි මියගේ දසාන් අවන්හල, නිවස ඇතුළු ඉඩමේ නැගෙනහිර වැට මායිම
24	7.45110	80.27061	එච්. ඒ. එන්. එස්. හෙට්ටිආරච්චි මියගේ දසාන් අවන්හල, නිවස ඇතුළු ඉඩමේ නැගෙනහිර වැට මායිම
25	7.45158	80.27198	ජී. ඒ. එස්. එස්. ගම්ලත් මහතාගේ නිවස ඇතුළු ඉඩමේ බස්නාහිර වැට මායිම
26	7.45299	80.27265	ජී. ඒ. එස්. එස්. ගම්ලත් මහතාගේ නිවස, කොහු කර්මාන්ත ශාලාව ඇතුළු ඉඩමේ නැගෙනහිර වැට මායිම
27	7.45354	80.27411	ඩී. එන්. විජේවර්ධන මහතාගේ පොල් ඉඩමේ උතුරු වැට මායිම
28	7.45388	80.27632	එම්. එම්. යසරත්න මාපා මහතාගේ නිවස බෙහෙත් ශාලාව, ඇතුළු ඉඩමේ උතුරු වැට මායිම
29	7.45341	80.27655	එම්. එම්. යසරත්න මාපා මහතාගේ නිවස බෙහෙත් ශාලාව, ඇතුළු ඉඩමේ උතුරු වැට මායිම
30	7.45305	80.27692	එම්. එම්. යසරත්න මාපා මහතාගේ නිවස, බෙහෙත් ශාලාව, ඇතුළු ඉඩමේ උතුරු වැට මායිම
31	7.45292	80.27868	බුළුපිටිය පල්ලිය ඉදිරිපිට බෝක්කුව අසල
32	7.45203	80.27898	බුළුපිටිය පල්ලිය ඇතුළු ඉඩමේ නැගෙනහිර වැට මායිම
33	7.45207	80.27836	බුළුපිටිය පල්ලිය ඇතුළු ඉඩමේ දකුණු වැට මායිම
34	7.45206	80.27741	ජේ. එච්. එස්. බී. වෙලගෙදර මහතාගේ නිවස ඇතුළු පොල් ඉඩමේ දකුණු වැට මායිම
35	7.45249	80.27581	එස්. ජී. රංජිත් ධර්මසිරි මහතාගේ නිවස ඇතුළු ඉඩමේ ගිණිකොණ වැට මායිම
36	7.45214	80.27532	ඩබ්. පී. ගුණසේකර මහතාගේ නිවස ඇතුළු ඉඩමේ නැගෙනහිර වැට මායිම
37	7.45197	80.27470	එල්. ටී. එන්. ජරුකා මහතාගේ නිවසේ නැගෙනහිර මායිම
38	7.45159	80.27390	ආර්. ඒ. ජේ. සකලසූරිය මහතාගේ නිවස ඇතුළු ඉඩමේ දකුණු වැට මායිම
39	7.45081	80.27383	ආර්. ඒ. ජේ. සකලසූරිය මහතාගේ නිවස ඇතුළු ඉඩමේ දකුණු වැට මායිම
40	7.45095	80.27253	ආර්. ඒ. ජේ. සකලසූරිය මහතාගේ නිවස ඇතුළු ඉඩමේ බස්නාහිර වැට මායිම
41	7.45149	80.27203	පී. ඩී. ඒ. දිසානායක මහතාගේ සම්පත් ලේන්වර්ක්ස් වැඩපල ඇති ඉඩමේ බටහිර මායිම
42	7.45097	80.27046	මාර්ග සංවර්ධන අධිකාරිය (කිරලබොක්ක වැඩ ඒකකය) ගොඩනැගිලි ඉඩමේ නැගෙනහිර මායිම
43	7.45025	80.27016	ඩබ්. එම්. සෙනෙවිරත්න මහතාගේ නිවස, වැඩපල ඇතිව ඉඩමේ දකුණු වැට මායිම
44	7.45070	80.26959	කුඹුරු පිල්ලැව

අනු. අංකය	අක්ෂරාංශ	දේශාංශ	මායිම් විස්තරය
45	7.45056	80.26896	සීලවතී බාලසූරිය මියගේ පොල් ඉඩමේ නැගෙනහිර වැට මායිම
46	7.44991	80.26788	දයාරත්න මහතාගේ ඉඩමේ දකුණු වැට මායිම
47	7.44927	80.26710	162/1, නිවස ඇතුළු ඉඩමේ දකුණු වැට මායිම
48	7.44894	80.26542	පිලගොල්ල පාර
49	7.44862	80.26322	බී. එම්. ජී. විජේසිංහ මියගේ නිවස ඇතුළු ඉඩමේ දකුණු වැට මායිම
50	7.44871	80.26146	ජී. ඒ. එම්. පී. සී. කුමාරිනාම් මියගේ නිවස ඇතුළු ඉඩමේ දකුණු වැට මායිම
51	7.44935	80.26067	ජේ. බී. සේරසිංහ මහතාගේ වෙළෙඳසැල, නිවස ඇතුළු ඉඩමේ බටහිර වැට මායිම
52	7.44932	80.25994	එච්. එම්. එම්. සේනාරත්න මහතාගේ ඉඩමේ නැගෙනහිර වැට මායිම
53	7.44861	80.25986	එච්. එම්. එම්. සේනාරත්න මහතාගේ ඉඩමේ දකුණු වැට මායිම
54	7.44837	80.25899	ඒ. පී. මාන්තප්පෙරුම මහතාගේ තැපැල් කාර්යාලය ඇතුළු ඉඩමේ දකුණු වැට මායිම
55	7.44807	80.25747	එම්. ජී. එස්. වික්‍රමරත්න මහතාගේ නිවස ඇතුළු ඉඩමේ දකුණු වැට මායිම
56	7.44774	80.25673	එන්. එච්. එස්. ආර්. පෙරේරා මියගේ නිවස ඇතුළු ඉඩමේ දකුණු වැට මායිම
57	7.44771	80.25605	ජයවඩනගම පාර
58	7.44690	80.25555	චතුර ද සිල්වා මහතාගේ ඇහැළගොල්ල වත්තේ දකුණු වැට මායිම
59	7.44627	80.25370	ඩබ්. එම්. එස්. එස්. ප්‍රනාන්දු මහතාගේ අත්හරින ලද කොහු මෝල ඇතුළු ඉඩමේ දකුණු වැට මායිම
60	7.44498	80.25276	ඩබ්. අයි. එස්. එම්. ප්‍රනාන්දු මහතාගේ හෝටලය ඇතුළු ඉඩමේ දකුණු වැට මායිම
61	7.44449	80.25170	එල්. ඒ. එස්. සිල්වා මහතාගේ නිවස ඇතුළු ඉඩමේ දකුණු වැට මායිම
62	7.44364	80.25120	ජේ. එම්. එස්. එම්. ජයබාහු මහතාගේ නිවස ඇතුළු ඉඩමේ දකුණු වැට මායිම
63	7.44438	80.25073	ජේ. එම්. එස්. එම්. ජයබාහු මහතාගේ නිවස ඇතුළු ඉඩමේ බස්නාහිර වැට මායිම
64	7.44447	80.25060	9 කණුව බෝක්කුව
65	7.44476	80.25019	කේ. ඒ. ආර්. කරුණාරත්න මහතාගේ පොල් ඉඩමේ බස්නාහිර වැට මායිම
66	7.44554	80.25085	කේ. ඒ. ආර්. කරුණාරත්න මහතාගේ පොල් ඉඩමේ උතුරු වැට මායිම
67	7.44705	80.25166	එම්. ඒ. සිරිවර්ධන මහතාගේ නිවස ඇතුළු පොල් ඉඩමේ උතුරු වැට මායිම
68	7.44680	80.25284	එම්. ඒ. සිරිවර්ධන මහතාගේ නිවස ඇතුළු පොල් ඉඩමේ නැගෙනහිර වැට මායිම
69	7.44737	80.25352	ලීලාවතී මහත්මියගේ පවුලේ සුසාන භූමිය
70	7.44771	80.25329	අනුරසිරි මෙන්ඩිස් මහතාගේ නිවස ඇතුළු ඉඩමේ උතුරු වැට මායිම
71	7.44851	80.25392	ඩී. එම්. එස්. දිසානායක මහතාගේ නිවස ඇතුළු ඉඩමේ උතුරු වැට මායිම
72	7.44897	80.25531	එච්. එම්. එන්. එන්. හේරත් මහතාගේ නිවස ඇතුළු ඉඩමේ උතුරු වැට මායිම
73	7.44912	80.25613	කේ. එම්. ටිකිරිමැණිකේ මියගේ ඉඩමේ උතුරු වැට මායිම
74	7.44953	80.25692	පී. ජී. ඩී. එස්. සී. පෙරමුණුගම මහතාගේ නිවස ඇතුළු ඉඩමේ උතුරු වැට මායිම
75	7.45100	80.25549	ඒ. පී. මාන්තප්පෙරුම මහතාගේ පොල් ඉඩමේ බස්නාහිර වැට මායිම
76	7.45188	80.25521	එච්. එම්. එම්. මාන්තප්පෙරුම මහතාගේ පොල් ඉඩමේ බස්නාහිර වැට මායිම
77	7.45337	80.25443	ඒ. සී. තෙන්නකෝන් මහතාගේ පොල් ඉඩමේ බස්නාහිර වැට මායිම
78	7.45384	80.25445	සංහිද පාර අසල බෝක්කුව



පොල්ගහවෙල ප්‍රාදේශීය සභාව

දියුණුකළ ප්‍රදේශයක් වශයෙන් ප්‍රකාශයට පත් කිරීම

1987 අංක 15 දරන ප්‍රාදේශීය සභා පනතේ 134 වන වගන්තියේ (1) වන උප වගන්තියෙන් ප්‍රාදේශීය සභාව වෙත පැවරී ඇති බලතල ප්‍රකාර පොල්ගහවෙල ප්‍රාදේශීය සභාව විසින් 2020 පෙබරවාරි මස 11 වැනි දින පවත්වන ලද මහා සභා රැස්වීමේදී තීරණ අංක 5-III-I යටතේ සභා සම්මත කරන ලද පහත සඳහන් යෝජනාවට එකී පනතේ ඉහත කී උපවගන්තියෙන් පළාත් පාලන සහකාර කොමසාරිස් වෙත ලැබී ඇති බලතල ප්‍රකාරව කුරුණෑගල දිස්ත්‍රික්කයේ පළාත් පාලන සහකාර කොමසාරිස් ලෙස කටයුතු කරන මා විසින් අනුමැතිය දෙනු ලැබූ බව මහජනතාව වෙත මෙයින් ප්‍රකාශයට පත් කරමි.

එම්. ටී. එන්. කරුණාසේන,
පළාත් පාලන සහකාර කොමසාරිස්,
කුරුණෑගල දිස්ත්‍රික්කය.

2022 මැයි මස 12 වැනි දින,
කුරුණෑගල පළාත් පාලන සහකාර කොමසාරිස් කාර්යාලයේ දී ය.

යෝජනාව

1987 අංක 15 දරන ප්‍රාදේශීය සභා පනතේ 134(1) උප වගන්තියෙන් ප්‍රාදේශීය සභාවට ලැබී ඇති බලතල ප්‍රකාරව පොල්ගහවෙල ප්‍රාදේශීය සභා බල ප්‍රදේශය තුළ පිහිටි පහත සිතියමේ සහ උපලේඛනයෙන් විස්තර කරන ප්‍රදේශ සඳහා උපරිම මට්ටමෙන් සේවාව ව්‍යාප්ත කිරීමට පොල්ගහවෙල ප්‍රාදේශීය සභාව කටයුතු කර ඇති හෙයින්, දියුණු කළ ප්‍රදේශයක් වශයෙන් පිළිගත යුතු බවත් එම පිළිගැනීමේ යෝජනා සම්මුතියට කුරුණෑගල දිස්ත්‍රික්කයේ පළාත් පාලන සහකාර කොමසාරිස්ගේ අනුමැතිය ලබා ගැනීමට කටයුතු කරන බවට පොල්ගහවෙල ප්‍රාදේශීය සභාව යෝජනා කරන්නීය.

වයඹ පළාතේ, කුරුණෑගල දිස්ත්‍රික්කයේ, පොල්ගහවෙල ප්‍රාදේශීය සභා බල ප්‍රදේශය තුළ පිහිටි වර්ග කිලෝමීටර් 0.13 සහ පරිමිතිය කිලෝමීටර් 5.74 ක් වූ හතලිස්පහුව රත්මල්ගොඩ වරපනම් කොට්ඨාසය, දියුණුකළ ප්‍රදේශයක් වශයෙන් ප්‍රකාශයට පත්කිරීමට යෝජිත ප්‍රදේශයේ භූගෝලීය කණ්ඩාංකවලින් හා අදාළ මායිම් හිමිකරුවන්ගේ නාමයන්ගෙන් සමන්විත ලේඛනය.

පොල්ගහවෙල ප්‍රාදේශීය සභාවේ හතලිස්පහුව උපකාර්යාලීය බල ප්‍රදේශයේ හතලිස්පහුව - රත්මල්ගොඩ දියුණුකළ ප්‍රදේශයට අදාළ උපලේඛනය

අනු අංකය	අක්ෂාංශ	දේශාංශ	මායිම් විස්තරය
1	7.36268	80.30871	කුරුණෑගල ප්‍රධාන පාරේ කුරුණෑගල පාරට හැරෙන මායිම
2	7.36294	80.30884	වරපනම් අංක 50 සී. සී. රණසිංහ මහතාගේ නිවස සහිත ඉඩමේ ඉදිරි වැට මායිම
3	7.36275	80.30980	අංක 50, සී. සී. රණසිංහ මහතාගේ නිවස පිටුපස වැට මායිම
4	7.36215	80.30980	අංක 18, ඩබ්. එම්. සුමතිරත්න මහතාගේ නිවසේ පිටුපස වැට මායිම වන්නේ ගෙදර පාර දකුණ
5	7.36215	80.31028	අංක 18, ඩබ්. එම්. සුමතිරත්න මහතාගේ නිවසේ ඉදිරිපස වැට මායිම
6	7.36253	80.31077	අංක 23/A, ඒ. ඩබ්. එම්. උක්කු අම්මා මියගේ නිවසේ ඉදිරිපස වැට මායිම
7	7.36292	80.31070	අංක 23/A, ඒ. ඩබ්. එම්. උක්කු අම්මා මියගේ නිවසේ පිටුපස වැට මායිම
8	7.36383	80.31078	ස්වර්ණ කාන්ති මියගේ නිවසේ පිටුපස වැට මායිම
9	7.36468	80.31048	ව. අ. 15, ආර්. එම්. කිරිමුදියන්සේ මහතාගේ නිවසේ පිටුපස වැට මායිම
10	7.36396	80.31008	ව. අ. 15, ආර්. එම්. කිරිමුදියන්සේ මහතාගේ නිවසේ ඉදිරිපස වැට මායිම
11	7.36325	80.31028	ව. අ. 11, ඩබ්. එම්. කිරිමුදියන්සේ මහතාගේ නිවසේ පිටුපස වැට මායිම
12	7.36280	80.31026	ව. අ. 11/3, ඩබ්. එම්. කිරිමුදියන්සේ මහතාගේ නිවසේ පිටුපස මායිම

අනු අංකය	අක්ෂාංශ	දේශාංශ	මායිම් විස්තරය
13	7.36285	80.30972	ව. අ. 7, ජී. ආර්. අමරා කුමාරි ගල්කඩුව මියගේ නිවස පිටුපස වෙල මායිම
14	7.36328	80.30952	අංක 52, තහඩු සෙවිලි කල නිවස පිටුපස මායිම
15	7.36347	80.30903	අංක 52, තහඩු සෙවිලි කල නිවස ඉදිරිපස කුරුණෑගල පාරට මායිම
16	7.36369	80.30910	ප්‍රධාන පාර අසල හිස් කුඹුරු ඉඩම් මායිම
17	7.36384	80.30954	සරත් බණ්ඩාර මහතාගේ වාහන අලුත්වැඩියා කරන ගොඩනැගිල්ල පිටුපස වැට මායිම
18	7.36419	80.30925	අංක 58/ඒ, මල් තවාන පිටුපස තට්ටුදෙකේ නිවස පිටුපස වැට මායිම
19	7.36419	80.30925	අංක 60, ඊ. අශෝක ජයරත්න මහතාගේ හෝටලය පිටුපස වැට මායිම
20	7.36490	80.30948	අංක 60, ඊ. අශෝක ජයරත්න මහතාගේ හෝටලය ඉදිරිපස වැට මායිම
21	7.36629	80.30996	ව. අ. 66, කෙත් සිසිල අවන්හල ඉදිරිපිට වැට මායිම
22	7.36639	80.31052	ව. අ. 66, කෙත් සිසිල අවන්හල පසුපස නැගෙනහිර වැට මායිම
23	7.36679	80.31009	ව. අ. 66, කෙත් සිසිල අවන්හල ඉදිරිපස බස්නාහිර වැට මායිම
24	7.36784	80.31045	රත්මල්ගොඩ කුරුදුගොල්ල පාරේ ප්‍රධාන මායිම
25	7.36667	80.31070	කෙත් සිසිල අයිතිකරුගේ නිවස ඉදිරිපස වෙල මායිම
26	7.36678	80.31135	අංක 18, එම්. ආර්. ප්‍රේමරත්න මහතාගේ නිවස ඉදිරිපිට නැගෙනහිර මායිම
27	7.36827	80.31154	රත්මල්ගොඩ විද්‍යාලය පිටුපස වැට මායිම
28	7.36918	80.31164	රත්මල්ගොඩ විද්‍යාලය පිටු පස වැට මායිම
29	7.36985	80.31256	එස්. එස්. එම්. බී. දසනායක මහතාගේ නිවස පිටුපස මායිම
30	7.37045	80.31223	අංක 148/2, එල්. එස්. පෙරේරා මහතාගේ නිවසේ පිටුපස උතුරු වැට මායිම
31	7.37096	80.31287	අංක 148/6, එච්. එම්. තිලකරත්න මහතාගේ නිවස පිටුපස වැට මායිම
32	7.37070	80.31368	අංක 26/8, ආර්. එම්. උක්කබණ්ඩා මහතාගේ නිවසේ වැට මායිම
33	7.37181	80.31389	අංක 22/3, ආර්. එම්. පොඩ්නිලමේ මහතාගේ නිවස පිටුපස කුඹුරු වැට මායිම
34	7.37327	80.31340	අංක 22/2, ආර්. ඩී. ඩබ්. එස්. රූපසිංහ මහතාගේ නිවස පිටුපස මායිම
35	7.37272	80.31230	හාල් යාල පාර පටන්ගන්නා ස්ථානය පොදු ලීඳ අසල බස්නාහිර මායිම
36	7.37574	80.31354	කුඹුරු ඉඩම් මායිම ප්‍රධාන පාර අසල
37	7.37619	80.31430	අංක 236, පී. එම්. ආර්. පියසේන මහතාගේ දෙමහල් ගොඩනැගිල්ලේ පිටුපස මායිම
38	7.37731	80.31488	අංක 268, සෝමරත්න මහතාගේ සහ ලයනල් මහතාගේ නිවස පිටුපස මායිම
39	7.37772	80.31429	ජේ. ඒ. කුමාර ජයසිංහ මහතාගේ නිවස පිටුපස වැට මායිම
40	7.37772	80.31480	අංක 292, ජේ. ඒ. කුමාර ජයසිංහ මහතාගේ නිවසේ පිටුපස වැට මායිම
41	7.37894	80.31551	අංක 14, පී. එම්. ඩිංගිරි බණ්ඩා මහතාගේ නිවසේ පිටුපස වැට මායිම
42	7.37953	80.31631	අංක 22, පී. එම්. ආර්. ජයවර්ධන මහතාගේ නිවසේ පිටුපස වෙල් මායිම
43	7.38021	80.31555	අංක 328, ඒ. පී. උක්ක බණ්ඩා මහතාගේ නිවසේ පිටුපස වැට මායිම
44	7.38222	80.31575	අංක 362, පී. ඩී. අමරකෝන් මහතාගේ නිවසේ පිටුපස වැට මායිම
45	7.38383	80.31658	අංක 370/5, බී. ඒ. දිසානායක මහතාගේ නිවසේ පිටුපස වැට මායිම
46	7.38427	80.31643	අංක 370/3, පී. ජී. ජයවර්ධන සහ පී. ජී. හර්ෂණී දිල්හානි මියගේ නිවසේ වැට මායිම

අනු අංකය	අක්ෂරාංශ	දේශාංශ	මායිම් විස්තරය
47	7.38533	80.31668	හයිවේ කොන්ක්‍රීට් කැට ගොඩනැගිල්ල ඇති හිස් ඉඩම
48	7.38593	80.31710	අංක 605/ඒ, අයිතිකරු උඵ සෙවිලි/ඇස්. සෙවිලි නිවස පිටුපස වැට මායිම
49	7.38631	80.31653	ඊ. එම්. ජනක සෝමරත්න මහතාගේ කොන්ක්‍රීට් වැඩපල පිටුපස වැට මායිම
50	7.38635	80.31640	කලවත්තේගෙදරට හැරෙන පාර අසල වැට මායිම
51	7.38673	80.31581	හිස් ඉඩමේ පිටුපස මායිම
52	7.38564	80.31550	හිස් ඉඩමේ පිටුපස මායිම
53	7.38435	80.31515	අංක 329, පියසේන මහතාගේ නිවසේ පිටුපස වැට මායිම
54	7.38305	80.31505	අංක 329/29, බී. එල්. ටිකිරි අප්පු මහතාගේ නිවසේ පිටුපස වැට මායිම
55	7.38295	80.31456	අංක 327/බී, පූජ්‍ය නල්ලවේ සුමන හිමියන්ගේ ඉඩමේ පිටුපස වැට මායිම
56	7.38240	80.31420	අංක 327/බී, පූජ්‍ය නල්ලවේ සුමන හිමියන්ගේ ඉඩමේ ඉදිරිපස වැට මායිම
57	7.38160	80.31385	කුඹුරු ඉඩම් මායිම
58	7.38090	80.31461	ආදීස හෝටලය පිටුපස කුඹුරු ඉඩම් මායිම
59	7.38018	80.31498	කුඹුරු ඉඩම් මායිම
60	7.37966	80.31482	එන්. පී. කේ. වන්දසේකර මහතාගේ ඉඩමේ ඉදිරිපස වැට මායිම
61	7.37950	80.31445	අංක 273, එන්. සමරතුංග මහතාගේ කඩය පිටුපස මායිම
62	7.37921	80.31467	කුඹුරු ඉඩම් මායිම බස්නාහිරට
63	7.37806	80.31427	අංක 271, අනුරාධ පෙරේරාගේ ඉඩමේ ඉදිරිපස මායිම
64	7.37758	80.31388	අංක 267, මැටිකුඹුර සමූපකාර ග්‍රාමීය බැංකුව පිටුපස වැට මායිම
65	7.37663	80.31341	එම්. මෝටර්ස් ඉන්ටර්නැෂනල් බැංකෝ අංගනය පිටුපස වැට මායිම
66	7.37674	80.31321	අංක 219, පී. ඒ. පුවේබංඩා මහතාගේ කඩය පිටුපස මායිම
67	7.37604	80.31324	පී. එම්. ආර්. පුවේනිලමේ මහතාගේ කඩය පිටුපස මායිම
68	7.37561	80.31331	කුඹුරු ඉඩම් මායිම ගොඩ ඉඩමට මායිම්ව
69	7.37372	80.31252	ඉඹුලාන දක්වා වෙල මැද පාර මායිම
70	7.37278	80.31216	කුරුණෑගල ප්‍රධාන පාරේ 20 සැතපුම් කණුව ළඟ මායිම
71	7.37082	80.31141	113/ඒ, සදලි හොටෙල් සහ ඩී. එම්. ඉනෝකා දිසානායක මියගේ කඩය පිටුපස වැට මායිම
72	7.37013	80.31074	85, ඩී. එන්. වන්දන තිලකරත්න මහතාගේ කඩය පිටුපස වැට මායිම
73	7.36909	80.31070	කුඹුරු ඉඩම් මායිම
74	7.36680	80.30994	කුඹුරු ඉඩම් මායිම බස්නාහිරට
75	7.36616	80.30972	බෞද්ධ මධ්‍යස්ථානයට හැරෙන පාර ළඟ කුඹුරු ඉඩම් මායිම
76	7.36575	80.30911	පී. ජී. ජයසුන්දර මහතා සහ ඩී. පී. රුවන් පතිරණ මහතාගේ වැට මායිම
77	7.36534	80.30944	පී. ජී. ජයසුන්දර මහතාගේ බස්නාහිර වැට මායිම
78	7.36505	80.30906	අංක 49, ආර්. එම්. විමලා කුමාරිහාමි මියගේ නිවසේ පිටුපස වැට මායිම
79	7.36449	80.30915	කුඹුරු ඉඩම් මායිම බස්නාහිරට
80	7.36276	80.30856	කුඹුරු ඉඩම් මායිම කුරුණෑගල වම - කුරුදුගොල්ල පාර ඉදිරිපිට

**හතලිස්පහුව - රත්මල්ගොඩ දියුණු කළ ප්‍රදේශය
පොල්ගහවෙල ප්‍රාදේශීය සභාව**



විස්තරය

- ඛණ්ඩාංක
- ගොඩනැගිලි
- මාර්ග සංවර්ධන අධිකාරියට අයත් මාර්ග
- පළාත් මාර්ග සංවර්ධන අධිකාරියට අයත් මාර්ග
- ප්‍රාදේශීය සභාවට අයත් මාර්ග
- වරිපනම් සීමාව
- A - කොළඹට
- B - කුරුණෑගලට

විශාලත්වය
පරිමිතිය කිලෝමීටර් 5.74
වර්ගඵලය වර්ග කිලෝමීටර් 0.13



Data Source : Google Map & GPS tracking
Design By - GOLG GIS Group & Polgahawela PS

පොල්ගහවෙල ප්‍රාදේශීය සභාව

දියුණුකළ ප්‍රදේශයක් වශයෙන් ප්‍රකාශයට පත් කිරීම

1987 අංක 15 දරන ප්‍රාදේශීය සභා පනතේ 134 වන වගන්තියේ (1) වන උපවගන්තියෙන් ප්‍රාදේශීය සභාව වෙත පැවරී ඇති බලතල ප්‍රකාර පොල්ගහවෙල ප්‍රාදේශීය සභාව විසින් 2020 පෙබරවාරි මස 11 වෙනි දින පවත්වන ලද මහා සභා රැස්වීමේදී තීරණ අංක 5-III-I යටතේ සභාව සම්මත කරන ලද පහත සඳහන් යෝජනාවට එකී පනතේ ඉහත කී උපවගන්තියෙන් පළාත් පාලන සහකාර කොමසාරිස් වෙත ලැබී ඇති බලතල ප්‍රකාරව කුරුණෑගල දිස්ත්‍රික්කයේ පළාත් පාලන සහකාර කොමසාරිස් ලෙස කටයුතු කරන මා විසින් අනුමැතිය දෙනු ලැබූ බව මහජනතාව වෙත මෙයින් ප්‍රකාශයට පත් කරමි.

එම්. ටී. එන්. කරුණාසේන,
පළාත් පාලන සහකාර කොමසාරිස්,
කුරුණෑගල දිස්ත්‍රික්කය.

2022 මැයි මස 12 වැනි දින,
කුරුණෑගල පළාත් පාලන සහකාර කොමසාරිස් කාර්යාලයේ දී ය.

යෝජනාව

1987 අංක 15 දරන ප්‍රාදේශීය සභා පනතේ 134(1) උපවගන්තියෙන් ප්‍රාදේශීය සභාවට ලැබී ඇති බලතල ප්‍රකාරව පොල්ගහවෙල ප්‍රාදේශීය සභා බල ප්‍රදේශය තුළ පිහිටි පහත සිතියමේ සහ උප ලේඛනයෙන් විස්තර කරන ප්‍රදේශ සඳහා උපරිම මට්ටමෙන් සේවාව ව්‍යාප්ත කිරීමට පොල්ගහවෙල ප්‍රාදේශීය සභාව කටයුතු කර ඇති හෙයින්, දියුණු කළ ප්‍රදේශයක් වශයෙන් පිළිගත යුතු බවත් එම පිළිගැනීමේ යෝජනා සම්මුතියට කුරුණෑගල දිස්ත්‍රික්කයේ පළාත් පාලන සහකාර කොමසාරිස්ගේ අනුමැතිය ලබා ගැනීමට කටයුතු කරන බවට පොල්ගහවෙල ප්‍රාදේශීය සභාව යෝජනා කරන්නීය.

වයඹ පළාතේ කුරුණෑගල දිස්ත්‍රික්කයේ පොල්ගහවෙල ප්‍රාදේශීය සභා බල ප්‍රදේශය තුළ පිහිටි වර්ග කිලෝමීටර් 0.47 සහ පරිමිතිය කිලෝමීටර් 8.60 ක් වූ හතලිස්පහුව කහවත්තේඇල වරපනම් කොට්ඨාසය, දියුණුකළ ප්‍රදේශයක් වශයෙන් ප්‍රකාශයට පත් කිරීමට යෝජනා ප්‍රදේශයේ භූගෝලීය බණ්ඩාංකවලින් හා අදාළ මායිම් හිමිකරුවන්ගේ නාමයන්ගෙන් සමන්විත ලේඛනය.

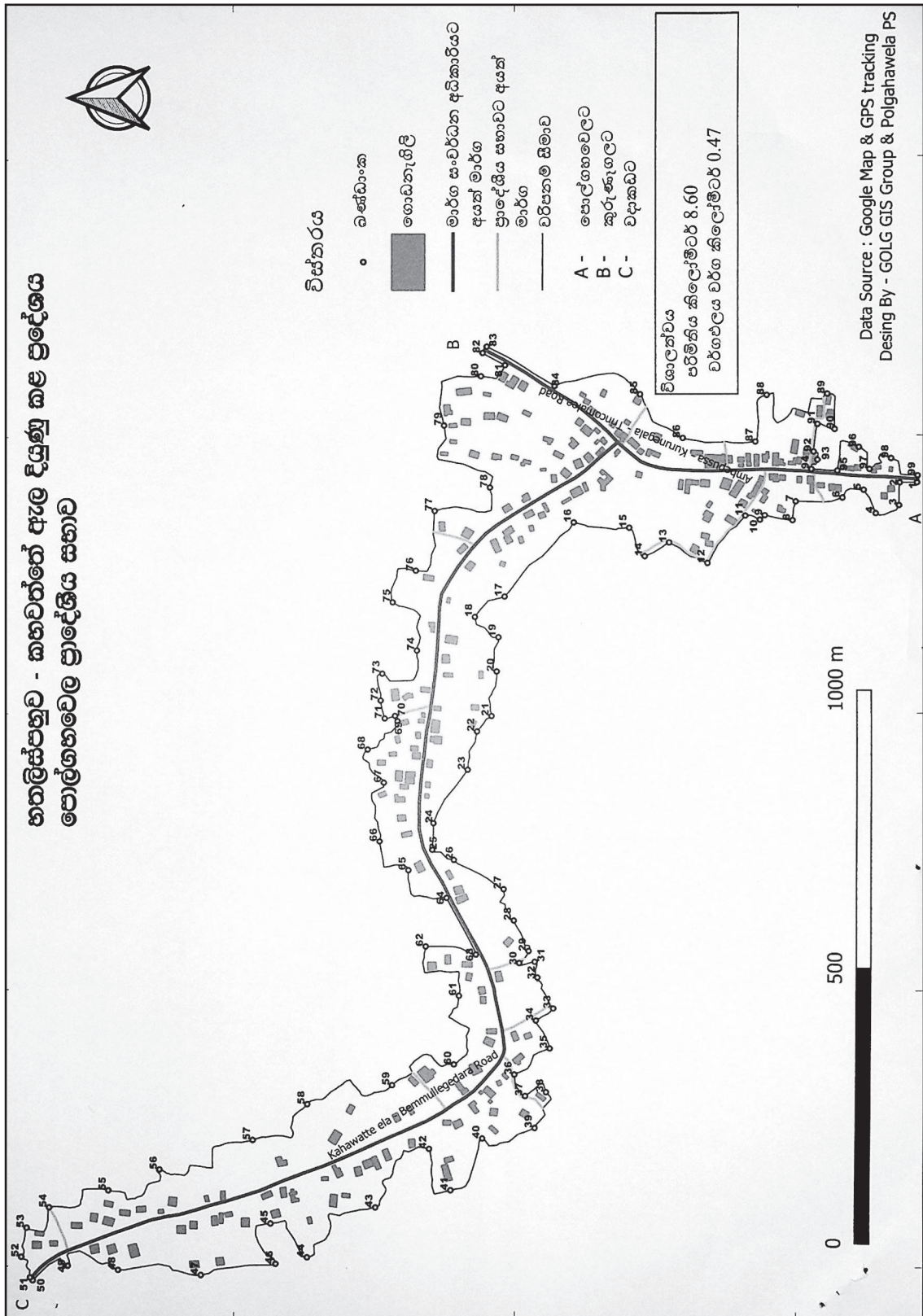
පොල්ගහවෙල ප්‍රාදේශීය සභාවේ හතලිස්පහුව උපකාර්යාලයීය බල ප්‍රදේශයේ හතලිස්පහුව - කහවත්තේඇල දියුණුකළ ප්‍රදේශයට අදාළ උපලේඛනය

අනු. අංකය	අක්ෂාංශ	දේශාංශ	මායිම් විස්තරය
1	7.35585	80.30647	පොල්ගහවෙල කුරුණෑගල පාරේ බන්දාව කුඹුරු වම්පස මායිම
2	7.35612	80.30647	125 K. K. N. N. K. කාරියවසම් මහතාගේ නිවස ඉදිරිපිට නැගෙනහිර වැට මායිම
3	7.35614	80.30609	125 K. K. N. N. K. කාරියවසම් මහතාගේ නිවස සහිත ඉඩමේ බස්නාහිරට වැට මායිම
4	7.35651	80.30596	80, N. A. S. සනුබා මියගේ නිවසේ පසුපස වැට මායිම
5	7.35670	80.30634	80, N. A. S. සනුබා මියගේ නිවස සහිත උතුරු ඉඩමේ වැට මායිම
6	7.35705	80.30622	127, E. P. නිශාන්ත උදයකුමාර මහතාගේ නිවස ඉදිරිපිට නැගෙනහිර වැට මායිම
7	7.35779	80.30615	127, E. P. නිශාන්ත උදයකුමාර මහතාගේ නිවසේ පිටුපස කුළුණට මායිම්
8	7.35785	80.30584	A. T. M. රාමන් මහතාගේ නිවස සහිත වැට මායිම
9	7.35829	80.30592	M. M. මුසම්බිල් මහතාගේ නිවස සහිත පිටුපස වැට මායිම
10	7.35837	80.30585	32/1, M. M. M. මුනව්වර් මහතාගේ නිවසේ පසුපස වැට මායිම
11	7.35860	80.30592	32/1, M. M. M. මුනව්වර් මහතාගේ නිවස සහිත වයඹ වැට මායිම
12	7.35921	80.30515	එම්. එස්. එම්. ඉබ්බාල් මහතාගේ පිරවුම්හල පසුපස ඉඩමේ වැට මායිම

අනු. අංකය	අක්ෂරාංශ	දේශාංශ	මායිම් විස්තරය
13	7.35982	80.30548	එල්. ඒ. අරෝෂ පියංකර ලියන ආරච්චි මහතාගේ ඉඩමේ වැට මායිම
14	7.36021	80.30526	එල්. ඒ. අරෝෂ පියංකර ලියන ආරච්චි මහතාගේ ඉඩමේ ඇල මායිම
15	7.36046	80.30572	එල්. ඒ. අරෝෂ පියංකර ලියන ආරච්චි මහතාගේ බස්නාහිර වැට මායිම
16	7.36135	80.30581	ඒ. බී. සී. වීරසිංහ මහතාගේ නිවස පිටුපස වැට මායිම
17	7.36245	80.30461	ඩී. අයි. එම්. එම්. සීලවතී මියගේ නිවස පිටුපස වැට මායිම
18	7.36293	80.30428	35/A, ඒ. ජේ. රණවීර මහතාගේ නිවස පිටුපස වැට මායිම
19	7.36255	80.30394	35/A, ඒ. ජේ. රණවීර මහතාගේ වැට මායිම ඇලට මායිම්ව
20	7.36258	80.30339	39/4, එස්. පී. පියදාස මහතාගේ නිවස පිටුපස වැට මායිම
21	7.36266	80.30266	එන්. පී. හේමරත්න මහතාගේ නිවසේ වැට මායිම
22	7.36289	80.30241	ජයකොඩි සෙනෙවිරත්න මහතාගේ නිවස පිටුපස වැට මායිම
23	7.36304	80.30178	කනත්ත ළඟ ඉඩම (ගිරාඹේ සුසාන භූමිය පිටුපස වැට)
24	7.36359	80.30091	ගිරාඹේ කනත්ත සහිත ඉඩමේ වැට මායිම/දකුණු මායිම
25	7.36361	80.30047	77, එන්. පී. එම්. පී. තිලකරත්න මහතාගේ නිවසේ වැට මායිම
26	7.36326	80.30031	81, එම්. පී. එම්. කරුණාරත්න මහතාගේ නිවසේ වැට මායිම
27	7.36246	80.29983	85/A, පී. ජී. එස්. මුණසිංහ මහතාගේ නිවසේ වැට මායිම
28	7.36230	80.29931	85/A, එස්. එම්. ලියනගේ මහතාගේ නිවසේ පිටුපස වැට මායිම
29	7.36206	80.29881	93/3, ඩබ්. එම්. බංඩා මහතාගේ නිවසේ පිටුපස වැට මායිම
30	7.36221	80.29861	93/3, ඩබ්. එම්. බංඩා මහතාගේ නිවසේ බස්නාහිර වැට මායිම
31	7.36196	80.29864	99, පී. ඒ. ඩී. පොන්නම්පෙරුම මහතාගේ නිවසේ වැට මායිම
32	7.36192	80.29838	99, පී. ඒ. ඩී. පොන්නම්පෙරුම මහතාගේ නිවසේ පිටුපස වැට මායිම
33	7.36166	80.29787	103, ජේ. එම්. උභයවර්ධන මහතාගේ නිවසේ පිටුපස වැට මායිම
34	7.36194	80.29767	104, ජේ. එම්. උභයවර්ධන මහතාගේ නිවසේ පිටුපස වැට මායිම
35	7.36171	80.29721	107, ඩබ්. බී. එම්. අනුර කුමාර මහතාගේ නිවසේ වැට මායිම
36	7.36228	80.29678	109, ජේ. එම්. ආනන්ද තිලකසිරි මහතාගේ නිවසේ ඉදිරිපස වැට මායිම
37	7.36211	80.29643	109, ජේ. එම්. ආනන්ද තිලකසිරි මහතාගේ නිවසේ පිටුපස වැට මායිම
38	7.36178	80.29649	107/3, ජේ. එම්. සෝමවීර මහතාගේ නිවසේ පිටුපස වැට මායිම
39	7.36196	80.29591	107/2A, තිස්ස මහතාගේ නිවසේ පිටුපස වැට මායිම
40	7.36280	80.29573	119, එච්. කේ. තිලකරත්න මහතාගේ නිවස ඉදිරිපිට වැට මායිම
41	7.36331	80.29488	ඩබ්. එම්. ආරියවංශ මහතාගේ නිවස හා පිටුපස වැට මායිම
42	7.36366	80.29556	ඩබ්. එම්. කිරිමුදියන්සේ මහතාගේ සහ ඩබ්. එම්. වන්දුසේන මහතාගේ නිවසේ පිටුපස වැට මායිම

අනු. අංකය	අක්ෂාංශ	දේශාංශ	මායිම් විස්තරය
43	7.36452	80.29460	ඩබ්. එම්. කිරිමුදියන්සේ මහතාගේ නිවස පිටුපස වැට මායිම
44	7.36562	80.29378	එස්. පී. වන්දුසේන මහතාගේ නිවස පිටුපස වැට මායිම
45	7.36621	80.29435	එච්. ඩිංගිරි බණ්ඩා මහතාගේ නිවස පිටුපස වැට මායිම
46	7.36613	80.29368	143, ඒ. ඩී. සුජාතා පෙරේරා මිය/ඒ. එම්. නිලකරන්ත මහතාගේ නිවසේ පිටුපස වැට මායිම
47	7.36733	80.29349	149/A, H. පොඩ් රාළහාමි මහතාගේ නිවස පිටුපස වැට මායිම
48	7.36868	80.29356	151, සුනිල් ධර්මසිරි මහතාගේ නිවස පිටුපස වැට මායිම
49	7.36949	80.29363	155/3, කේ. එල්. දිලුෂාර මහතාගේ කඩය පිටුපස වැට මායිම
50	7.37005	80.29340	කුළුණ ඉඩම් මායිම
51	7.37010	80.29344	වදාකඩ පාර මැද මායිම
52	7.37024	80.29378	ඩබ්. එම්. සෝමපාල මහතාගේ නිවසේ බස්නාහිර වැට මායිම
53	7.37015	80.29426	ඩබ්. එම්. සෝමපාල මහතාගේ නිවසේ උතුරු වැට මායිම (078-8407963)
54	7.36979	80.29459	134, වදාකඩ පාර දකුණ ඩබ්. එම්. දසනායක මහතාගේ නිවස පිටුපස වැට මායිම
55	7.36884	80.29487	132/A, සිලිඳු හාමි මහතාගේ නිවසේ පිටුපස වැට මායිම
56	7.36801	80.29521	126, එච්. මුදලිහාමි මහතාගේ නිවසේ පිටුපස වැට මායිම
57	7.36650	80.29572	112, එච්. ඩිංගිරි බණ්ඩා මහතාගේ නිවස පිටුපස වැට මායිම
58	7.36561	80.29630	බී. එම්. ආරියරත්න බාලසූරිය මහතාගේ නිවස පිටුපස වැට මායිම
59	7.36425	80.29661	කයිකෝලේ එක්සත් අවමංගලාධාර සමිතිය පිහිටි ඉඩම පිටුපස වැට මායිම
60	7.36326	80.29695	90, එම්. කරුණාරත්න මහතාගේ නිවස පිටුපස වැට මායිම
61	7.36318	80.29808	එල්. බී. කැවිලන් ප්‍රනාන්දු මහතාගේ නිවස පිටුපස වැට මායිම
62	7.36371	80.29888	80/A, ප්‍රසන්න උදය කුමාර මහතාගේ නිවසේ පිටුපස වැට මායිම
63	7.36290	80.29875	80/A, ප්‍රසන්න උදය කුමාර මහතාගේ නිවසේ ඉදිරිපිට වැට මායිම
64	7.36338	80.29968	කුළුණ ඉඩම් මායිම
65	7.36399	80.30013	66, ඩී. පී. ගුණරත්න මහතාගේ නිවසේ පිටුපස කුළුණු මායිම
66	7.36445	80.30060	64, ඩී. පී. රණවංශ මහතාගේ නිවසේ පිටුපස වැට මායිම
67	7.36439	80.30157	62, ඩී. පී. කුලරත්න මහතාගේ නිවසේ පිටුපස වැට මායිම
68	7.36465	80.30211	ගිරාඹේ දුම්රිය ස්ථාන වැට මායිම
69	7.36417	80.30257	ගිරාඹේ දුම්රිය ස්ථානය ඉදිරිපිට වැට මායිම
70	7.36420	80.30266	ගිරාඹේ වී මෝල ඉදිරිපිට වැට මායිම
71	7.36437	80.30262	ගිරාඹේ වී මෝල පිටුපස වැට මායිම
72	7.36443	80.30291	ගිරාඹේ වී මෝල ඉඩමේ ඊසාන මායිම
73	7.36441	80.30335	වී මෝල ඉඩමේ නැගෙනහිර මායිම

අනු. අංකය	අක්ෂරාංශ	දේශාංශ	මායිම් විස්තරය
74	7.36386	80.30373	පතිරණ ගොඩනැගිලි ද්‍රව්‍ය සපයන්නන්ගේ ඉඩමේ පිටුපස වැට මායිම
75	7.36424	80.30452	සම්පත් මහතාගේ රෙස්ටුරන්ට් එක පිටුපස වැට මායිම
76	7.36387	80.30503	අංක 30, එම්. කේ. ජේමරත්න මහතාගේ නිවසේ පිටුපස වැට මායිම
77	7.36357	80.30600	එම්. එම්. පොඩ්ඩේනි මහතාගේ නිවසේ පිටුපස වැට මායිම
78	7.36269	80.30638	ඒ. ඩී. සී . විරසිංහ මහතාගේ නිවස පිටුපස මායිම
79	7.36342	80.30740	අංක 21/A, ඩී. ඩී. ආරියවංශ මහතාගේ නිවසේ පිටුපස වැට මායිම
80	7.36283	80.30820	අංක 21/4, ඩී. ජී. එම්. ප්‍රේමදාස මහතාගේ පිටුපස වැට මායිම
81	7.36245	80.30838	රබිත බේකරිය ඉඩමේ මායිම
82	7.36281	80.30858	කුරුණෑගල පාර දකුණු මායිම
83	7.36274	80.30869	කුරුණෑගල පාර වමට ඇති ඇල මායිම
84	7.36165	80.30804	අංක 46, කේ. සී. රවීන්ද්‍ර කුමාර මහතාගේ නිවස පිටුපස ඇල ළම වැට මායිම
85	7.36028	80.30790	අංක 24/5, එච්. එම්. ප්‍රේමතිලක මහතාගේ නිවසේ පිටුපස වැට මායිම (මාළු)
86	7.35960	80.30719	කහවත්තේඇල හන්දියේ ගකුනි සුපර් සෙන්ටර් පිටුපස වැට මායිම
87	7.35844	80.30713	ගරා වැටුණු නිවස පිටුපස ඉඩමේ වැට මායිම
88	7.35826	80.30780	අංක 83/11, එම්. ආර්. සරුචා රියාල් මහතාගේ නිවස පිටුපස මායිම
89	7.35728	80.30791	අංක 91, ඒ. සී. නිමාර් මහතාගේ නිවස හා කඩය පිහිටි ඉඩමේ පිටුපස වැට මායිම
90	7.35716	80.30734	අංක 91/2, ඒ. සී. එම්. ගවුස් මහතාගේ නිවස පිටුපස මායිම
91	7.35744	80.30742	බන්දාව ඩයලෝග් කුළුණ පසුපස මායිම
92	7.35750	80.30697	අංක 115/3, තහඩු සෙවිලි කළ වාහන සෝදන ස්ථානයේ පිටුපස වැට මායිම
93	7.35744	80.30684	කොළඹ පාර වම කුඹුරු ඉඩම් මායිම
94	7.35754	80.30668	කොළඹ පාර වම කුළුණු ඉඩම් මායිම
95	7.35712	80.30666	කොළඹ පාර වම කුළුණු ඉඩම් මායිම
96	7.35678	80.30705	අංක 135, කුරුණෑගල පාර වම කලුහෙන්දිවල මහතාගේ නිවස පිටුපස වැට මායිම
97	7.35661	80.30669	තාවකාලික හෝටලය පිටුපස කුඹුරු ඉඩම් මායිම (සම්පත්)
98	7.35626	80.30686	අංක 173, කොළඹ පාර වම එච්. එම්. අමරසූරිය මහතාගේ නිවස පසුපස වැට මායිම
99	7.35584	80.30658	කුරුණෑගල පාර දකුණ බන්දාව කුළුණ මැද සීමාව



05-212/5

ශ්‍රී ලංකා රජයේ මුද්‍රණ දෙපාර්තමේන්තුවේ මුද්‍රණය කරන ලදී.